








LÉGENDE

-  Courbe de niveau
Équidistance de 2 mètres
-  Courbe de niveau maîtresse
Équidistance de 10 mètres
-  Limites des bassins versants
-  Limites des sous-bassins versants
-  Direction du ruissellement



**Service du développement culturel,
de la qualité du milieu de vie et de
la diversité ethnoculturelle**
Direction des grands parcs et
de la nature en ville

conçu par : C. Philibert, gestion de l'environnement
dessiné par : M. Duplessis, agent technique en
architecture de paysage

Sources:
- Hauts-Monts inc., orthophotos avril 2007
- Carte des cotes altimétriques de terrains (2009).
Géomatique (SITE), ville de Montréal.
- Modèle numérique de terrain (2009). Karim Charef,
division de l'urbanisme, ville de Montréal

Source : VdeM, DGPV