







LÉGENDE

-  Courbe de niveau
Équidistance de 2 mètres
-  Courbe de niveau maîtresse
Équidistance de 10 mètres

Élévation

-  0 - 20m
-  20 - 40m
-  40 - 60m
-  60 - 80m
-  80 - 100m
-  100 - 120m
-  120 - 140m
-  140 - 160m
-  160 - 180m
-  180 - 200m
-  200 - 220m
-  220 - 240m



**Service du développement culturel,
de la qualité du milieu de vie et de
la diversité ethnoculturelle**
Direction des grands parcs et
de la nature en ville

conçu par : C. Philibert, gestion de l'environnement
dessiné par : M. Duplessis, agent technique en
architecture de paysage

Sources:
- Hauts-Monts inc., orthophotos avril 2007
- Carte des cotes altimétriques de terrains (2009).
Géomatique (SITE), ville de Montréal.
- Modèle numérique de terrain (2009). Karim Charef,
division de l'urbanisme, ville de Montréal.

Source : VteM, DGPV