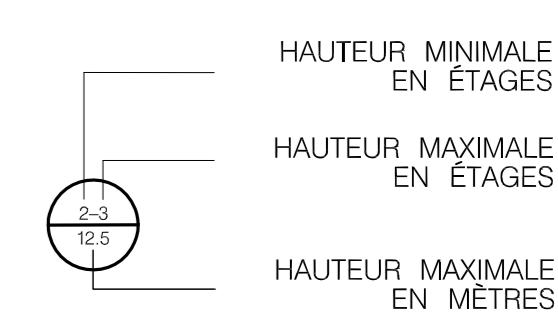


LÉGENDE

HAUTEURS EN ÉTAGES ET EN MÈTRES



HAUTEURS EN MÈTRES

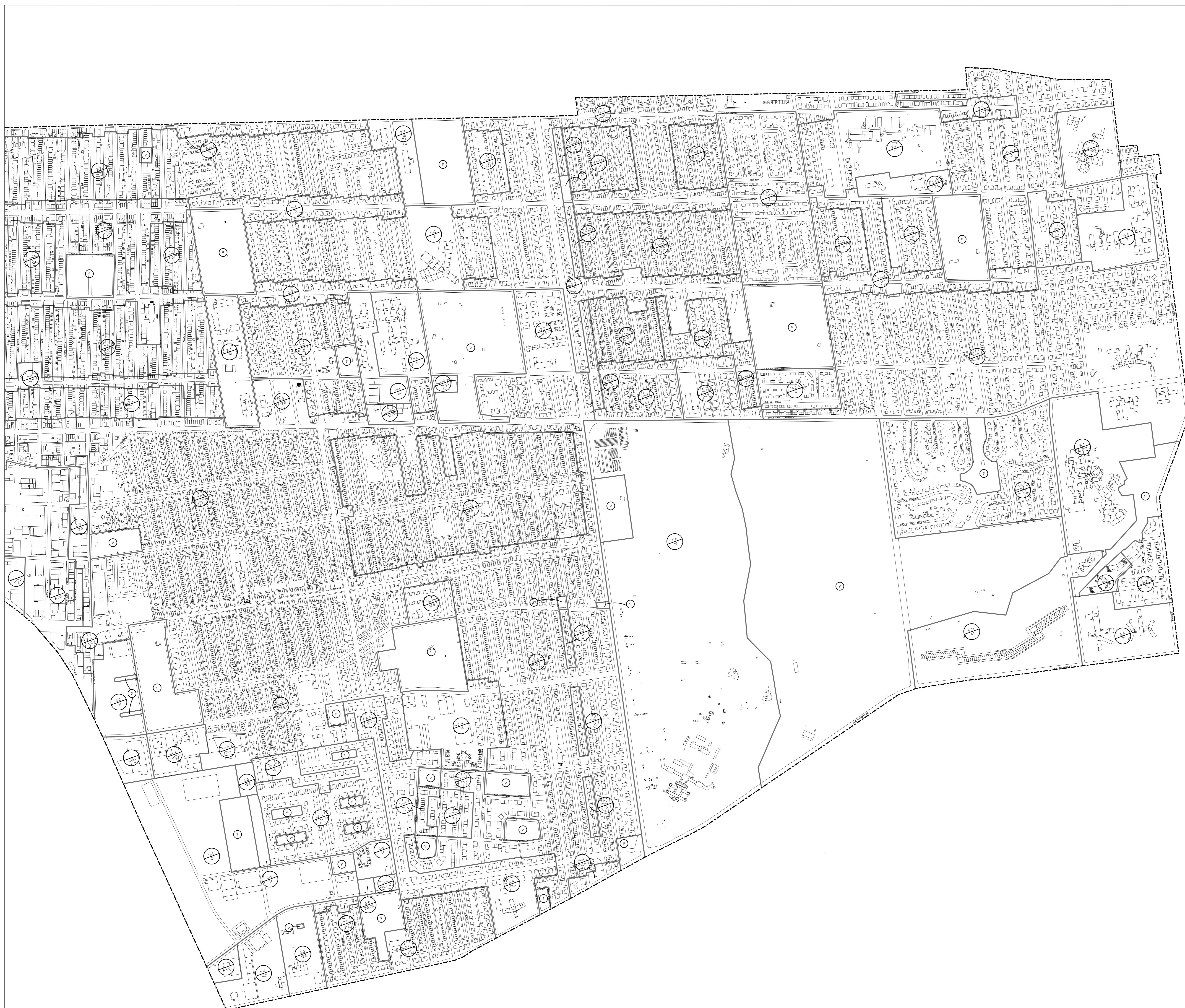


▲ ÉTAGE ADDITIONNEL AUTORISÉ
SOUS LES COMBLES

○ PARC

— LIMITE DE SECTEUR

- - - LIMITE DE L'ARRONDISSEMENT




PAGE 1 PAGE 2



H-2 (02-2014)

ÉCHELLE 1:5000

0 125 250 375 500 (m)



Source:
Terrain et bâti: Service des infrastructures, du transport et de l'aménagement (SITA),
Division de la géomatique, 2005.
Mise à jour par le Service de technologies d'information (STI),
Division exploitation et évolution des applications, septembre 2013.
Données réglementaires: Direction de l'aménagement urbain et des services aux entreprises,
Arrondissement de Rosemont-La Petite-Patrie.
Réalisée par la Division exploitation et évolution des applications (STI)