



Évaluation du patrimoine urbain

# ARRONDISSEMENT

d'Anjou

Service de la mise en valeur du territoire et du patrimoine  
Direction du développement urbain  
Division du patrimoine et de la toponymie

**Évaluation du patrimoine urbain**

# ARRONDISSEMENT

**d'Anjou**

Montréal 

## **Étude réalisée par le Service de la mise en valeur du territoire et du patrimoine**

Direction du développement urbain, sous la direction de Madame Céline Topp

Cette analyse du patrimoine urbain a été réalisée par la Division du patrimoine et de la toponymie sous la direction de Jean-François Gravel, chef de division. Le travail a été effectué de janvier 2003 à mai 2004 dans le cadre de la préparation du Plan d'urbanisme de la Ville de Montréal, qui a été adopté par le Conseil municipal le 23 novembre 2004. L'équipe du projet comprend, pour l'évaluation du patrimoine bâti et la recherche historique, Julie Boivin, Elizabeth Bonner, Anne-Marie Dufour, Guy Lafontaine, Christiane Lefebvre et Pierre-Paul Savignac, architectes, et Denise Caron, historienne. La recherche et l'écriture pour le patrimoine archéologique ont été réalisées par Claire Mousseau, archéologue, avec la collaboration de Françoise Duguay, François Bélanger, Anne-Marie Balac et Christian Roy, également archéologues. De plus, Gisèle Trépanier, conseillère en aménagement, et Nicole Halpert, chargée de communication, ont participé à la révision des textes tandis que Ginette Bouchard, secrétaire d'unité administrative, a procédé à la saisie de texte. Finalement, nous tenons à remercier nos collaborateurs des directions de l'aménagement urbain et des services aux entreprises des arrondissements.

### **Remerciements**

Rendus cartographiques :

Division des politiques et du Plan d'urbanisme

Révision linguistique :

Sylvie Poulin

Conception graphique et mise en page :

Marie Violaine Lamarche

Photographies :

Ville de Montréal, Bibliothèque nationale du Québec, P. Fauteux

Ce document fait partie d'une série de cahiers qui ont été réalisés pour chacun des 27 arrondissements de la Ville de Montréal. Les différents cahiers d'évaluation du patrimoine urbain peuvent être consultés sur notre site internet à l'adresse suivante : [ville.montreal.qc.ca/patrimoine](http://ville.montreal.qc.ca/patrimoine)

ISBN 2-7647-0455-0

Dépôt légal – Bibliothèque nationale du Québec, 2005

Dépôt légal – Bibliothèque nationale du Canada, 2005

**Service de la mise en valeur du territoire et du patrimoine**

**Direction du développement urbain**

**Division du patrimoine et de la toponymie**

**TABLE DES MATIÈRES**  
ARRONDISSEMENT  
d'Anjou

---

7		<b>AVANT-PROPOS</b>
<hr/>		
9	<b>I.</b>	<b>CADRE MÉTHODOLOGIQUE</b>
<hr/>		
9	<b>1.1</b>	<b>Introduction</b>
9	<b>1.2</b>	<b>Le cadre bâti d'intérêt patrimonial</b>
9	1.2.1	Approche, étapes et résultats
11	1.2.2	Critères de sélection
14	<b>1.3</b>	<b>Les tracés fondateurs d'intérêt patrimonial</b>
14	<b>1.4</b>	<b>Le patrimoine archéologique</b>
14	1.4.1	Le caractère spécifique de ce patrimoine
16	1.4.2	La démarche générale d'acquisition de connaissances et de conservation
17	1.4.3	L'approche méthodologique et l'identification du patrimoine archéologique au Plan d'urbanisme
19	<b>1.5</b>	<b>Nouvelles perspectives</b>
21	<b>2.</b>	<b>HISTORIQUE</b>
<hr/>		
23	<b>3.</b>	<b>ÉVALUATION DU PATRIMOINE URBAIN</b>
<hr/>		
23	<b>3.1</b>	<b>Mise en situation</b>
23	<b>3.2</b>	<b>Résultat de l'analyse</b>
23	3.2.1	Le cadre bâti d'intérêt patrimonial
23	A	Les ensembles urbains d'intérêt
24	B	Les immeubles de valeur patrimoniale exceptionnelle
24	C	Les immeubles de valeur patrimoniale intéressante
		<i>Carte synthèse: Évaluation du patrimoine urbain</i>
27	3.2.2	Le patrimoine archéologique
		<i>Carte synthèse: Le patrimoine archéologique</i>
31	<b>4.</b>	<b>RECOMMANDATIONS</b>
<hr/>		
31	<b>4.1</b>	<b>Générales à l'échelle de l'arrondissement</b>
32	<b>4.2</b>	<b>Générales à l'échelle montréalaise</b>
33	<b>4.3</b>	<b>Spécifiques à l'arrondissement</b>
35		<b>BIBLIOGRAPHIE</b>
<hr/>		



Le repérage du patrimoine urbain dont nous faisons état ici a été réalisé dans le cadre de l'élaboration du Plan d'urbanisme de la Ville de Montréal, qui a été adopté par le Conseil municipal le 23 novembre 2004.

Le chapitre 2 de la première partie du Plan d'urbanisme formule différentes orientations d'aménagement pour Montréal et comprend une section sur le patrimoine bâti, archéologique et naturel. Le repérage des secteurs et bâtiments d'intérêt patrimonial et des secteurs d'intérêt archéologique contribuera à atteindre l'objectif de conservation énoncé dans le Plan. Il a été mené par la Division du patrimoine et de la toponymie en collaboration avec la Division des politiques et du Plan d'urbanisme du Service de la mise en valeur du territoire et du patrimoine, de janvier 2003 à mai 2004. En ce qui a trait aux sites archéologiques recensés, la liste a été mise à jour en mars 2004.

Préparés par la Division du patrimoine et de la toponymie, les « Cahiers d'arrondissement » présentent la méthodologie du travail de repérage, un bref historique de chacun des arrondissements, les résultats complets du repérage du patrimoine bâti et archéologique, la justification des choix des secteurs, des recommandations et une bibliographie. Ces cahiers, qui constituent un document d'appoint au Plan d'urbanisme, s'adressent d'abord aux citoyens et aux gestionnaires des arrondissements afin de les sensibiliser à l'importance de conserver le patrimoine de leur localité, ainsi que de les aider à mieux comprendre le territoire et à développer des outils de gestion et de contrôle appropriés pour assurer la conservation de leur patrimoine urbain.

C'est la première fois que l'on entreprend un tel travail pour les 27 arrondissements de l'île, travail qui suppose non seulement l'examen de nouvelles thématiques et l'établissement de collaborations avec les arrondissements de Montréal, mais aussi une harmonisation des visions et des représentations que les arrondissements ont de leur patrimoine. Par exemple, dans certains cas, seul le patrimoine du Régime français était privilégié; ailleurs, on n'avait jamais considéré que le parc immobilier plus récent puisse avoir une valeur patrimoniale. Ce repérage connexe au Plan d'urbanisme constitue donc une chance unique de faire converger des visions différentes et d'envisager le patrimoine de l'ensemble des arrondissements de Montréal dans une perspective commune.





## I.1 Introduction

---

Le patrimoine urbain montréalais ne se limite pas à une addition de bâtiments individuels de grand intérêt. Il porte aussi l'empreinte des époques passées sous forme de tracés de rues, de paysages, de constructions, d'éléments naturels, de vestiges archéologiques ou de vues exceptionnelles. Le patrimoine urbain forme l'environnement dans lequel nous vivons aujourd'hui et chacune de ses composantes entretient des relations complexes avec les autres. Ainsi, un bâtiment contribue à la qualité et à l'identité d'un lieu, et inversement, certaines qualités qui lui sont extérieures rehaussent son attrait. Par exemple, une église et une école donnant sur un parc ajoutent à son intérêt; un aménagement paysager particulier, tel un écrin, peut contribuer à rehausser la valeur patrimoniale d'un bâtiment; une habitation plutôt modeste peut se trouver dans un secteur qui présente de belles qualités d'ensemble (homogénéité, couvert végétal, etc.); et des rues peuvent offrir des vues exceptionnelles sur un élément naturel ou construit. La nature multidimensionnelle du patrimoine urbain fait qu'on ne peut considérer ses composantes isolément. Ainsi, l'ancienneté, le potentiel d'évocation historique, la qualité architecturale, l'harmonie et les qualités visuelles, la présence d'éléments naturels, le tracé des rues, le potentiel ou l'intérêt archéologique sont autant de facteurs que nous avons pris en compte afin de jeter les bases d'une meilleure intégration du patrimoine aux problématiques urbaines.

La structure méthodologique comprend trois volets. Le premier traite de l'approche et des critères employés pour le cadre bâti d'intérêt patrimonial, le second explique ce que nous entendons par la notion de tracés fondateurs d'intérêt patrimonial, et le troisième expose les critères utilisés pour le patrimoine archéologique.

## I.2 Le cadre bâti d'intérêt patrimonial

---

### I.2.1 Approche, étapes et résultats

L'approche choisie pour la sélection des bâtiments et secteurs s'appuie sur le concept de paysage urbain développé par Kevin Lynch, selon lequel le territoire se découvre à partir de l'intérieur et non à vol d'oiseau (en plan), et se compose d'une succession de séquences visuelles expérimentées le long d'un parcours.

Cette approche, basée sur l'expérience spatiale, comporte au moins deux implications. L'une marque notre préférence pour la considération des bâtiments exceptionnels ou intéressants dans leur contexte plutôt qu'en tant qu'objets isolés. L'autre est que les limites des secteurs sélectionnés sont déterminées par le champ visuel. Ces limites ne sont donc pas arbitrairement placées au centre des rues mais bien au fond des lots afin d'englober toutes les composantes du champ visuel.

Même si elles sont réalisées pour tout le territoire de la ville de Montréal, la sélection et la qualification des bâtiments et secteurs patrimoniaux peuvent contribuer à faire ressortir la spécificité des arrondissements. En effet, Montréal est composée de différents territoires qui possèdent une identité et une histoire propres qui méritent d'être reconnues. Nous avons pris le parti de choisir l'arrondissement comme échelle d'observation du territoire afin de dégager ces spécificités locales. De la sorte, les arrondissements qui ont connu un développement plus récent sont également considérés et les particularités de leur patrimoine sont reconnues.

Si ce repérage fondé sur l'expérience spatiale prend largement appui sur un travail d'observation sur le terrain, il n'aurait pu être achevé sans l'étude de sources documentaires. Bien qu'il ne s'agisse pas d'un processus linéaire, voici les principales étapes suivies par la Division du patrimoine et de la toponymie :

- 1) Préparation de critères de sélection.
- 2) Rencontre avec chacun des 27 arrondissements pour exposer la démarche et les critères de sélection.
- 3) Visite du territoire de chacun des arrondissements avec les professionnels concernés.
- 4) Recherche et étude de la documentation existante pour chacun des arrondissements :
  - inventaires, études patrimoniales, études typomorphologiques, monographies, dépouillement de périodiques, bases de données (Service des immeubles, Communauté urbaine de Montréal, Fondation du patrimoine religieux, etc.);
  - cartographie ancienne et photos aériennes.
- 5) Collecte d'informations thématiques :
  - inventaires (les églises, les écoles, etc.), dépouillement de périodiques (le patrimoine moderne, etc.);
  - consultation d'un expert en patrimoine industriel.
- 6) Élaboration d'un historique et d'une bibliographie pour chacun des arrondissements.
- 7) Analyse de la documentation et détermination préliminaire des territoires et immeubles d'intérêt pour chacun des arrondissements.
- 8) Travail sur le terrain : repérage en voiture et à pied avec la collaboration de certains arrondissements.
- 9) Photographies et report des données spatiales sur des cartes.
- 10) Vérification de la cohérence du traitement des secteurs d'intérêt qui chevauchent plusieurs arrondissements.
- 11) Catégorisation des secteurs et immeubles d'intérêt patrimonial (exceptionnels et intéressants).
- 12) Rédaction de courts textes résumant l'intérêt patrimonial de chacun des secteurs sélectionnés.

- 13) Préparation des cartes et listes finales.
- 14) Identification de quelques bâtiments et secteurs d'intérêt patrimonial exceptionnel qui se démarquent à l'échelle montréalaise (les incontournables).

Tout au long des différentes étapes du projet, les résultats du travail ont été bonifiés par les connaissances des professionnels des arrondissements et de divers comités rattachés à la préparation du Plan d'urbanisme.

Les résultats du repérage du patrimoine urbain se présentent sous forme de listes de bâtiments et de cartes définissant des secteurs d'intérêt. Il est important de comprendre que ces deux éléments ne peuvent être dissociés l'un de l'autre – ils sont complémentaires. Ainsi, on a inclus dans les listes tous les bâtiments exceptionnels de chacun des arrondissements, mais il était impossible d'inscrire tous les bâtiments intéressants, étant donné leur trop grand nombre. Nous nous sommes donc limités à nommer individuellement les bâtiments qualifiés d'intéressants qui se trouvaient à l'extérieur de secteurs d'intérêt. Ces deux outils doivent donc être interprétés en complémentarité.

Le système d'identification des secteurs utilisé dans le document correspond à celui des cartes. Le premier chiffre correspond au numéro d'arrondissement. Il est suivi de la lettre E pour les secteurs de valeur patrimoniale exceptionnelle, de la lettre I pour les secteurs de valeur patrimoniale intéressante, de la lettre N pour les secteurs industriels d'intérêt ou par la lettre U pour les secteurs urbains d'intérêt. Le deuxième chiffre correspond au numéro du secteur.

L'échéancier de réalisation du Plan d'urbanisme, les ressources disponibles ainsi que l'état actuel des connaissances sur les différents bâtiments et lieux d'intérêt ont été déterminants quant à la méthodologie adoptée. Ces contraintes inévitables ont constitué un défi de taille pour la production de ce document qui est, malgré tout, une base solide à partir de laquelle on pourra amorcer une réflexion plus poussée sur la protection du patrimoine montréalais.

## I.2.2 Critères de sélection

### LES SECTEURS D'INTÉRÊT PATRIMONIAL

Les secteurs d'intérêt patrimonial ont été sélectionnés sur la base des critères suivants<sup>1</sup> :

- leur capacité de témoigner d'un thème ou d'un événement historique ;
- leur qualité architecturale (forme, usage, technologie constructive) ;
- leur participation à la qualité de la vie urbaine et du paysage.

À titre d'exemple, on identifie le noyau originel d'un village, un pôle d'activité lié à la concentration d'équipements collectifs, un quartier ouvrier du début du siècle, etc. Cette notion de patrimoine est englobante et correspond aux nouvelles tendances véhiculées par les chartes internationales en matière de conservation.

Tous les secteurs identifiés ont ensuite été qualifiés comme suit<sup>2</sup> :

- **Exceptionnels** : secteurs ayant conservé leurs qualités au chapitre des aménagements urbains, des implantations de bâtiments, de la géographie et des paysages et qui regroupent des suites architecturales, des alignements de bâtiments d'intérêt patrimonial, des zones unifiées par une fonction ou une typologie architecturale. Les ensembles de cette catégorie ont subi relativement peu de perturbations et présentent un caractère d'harmonie formelle et fonctionnelle. De plus, ils sont souvent reconnus comme des témoins historiques importants.

- **Intéressants** : ensembles comprenant plusieurs bâtiments et certaines caractéristiques environnementales qui présentent un intérêt patrimonial. Ce sont toutefois des ensembles dont la trame urbaine peut avoir été partiellement modifiée, qui ont pu connaître un certain nombre de perturbations et qui renferment parfois des constructions peu intégrées à l'ensemble. Certaines zones dont l'état est moins satisfaisant sur le plan architectural ou environnemental pourraient présenter un intérêt si une action de mise en valeur était entreprise.

Dans tous les cas, l'échelle de comparaison pour cette qualification est l'arrondissement, c'est-à-dire que nous avons identifié les secteurs exceptionnels et intéressants propres à l'arrondissement, ce qui fait ressortir sa spécificité dans l'ensemble montréalais. Lorsqu'un secteur se révèle avoir une importance à l'échelle montréalaise, on pourra recommander sa protection en procédant à la constitution d'un site du patrimoine en vertu de la *Loi sur les biens culturels du Québec*<sup>3</sup>.

1 Ces critères sont issus du document de travail Guide de gestion des études patrimoniales préparé par la Division du patrimoine et de la toponymie de la Ville de Montréal en 2001 et révisé en 2003.

2 Ces critères sont inspirés du *Guide d'évaluation des biens culturels et des districts historiques* de la Ville d'Ottawa, 1987.

3 Conformément au document de travail *Citation et constitution de sites du patrimoine* préparé par la Division du patrimoine et de la toponymie de la Ville de Montréal en novembre 2003.

## LES IMMEUBLES D'INTÉRÊT PATRIMONIAL

Les immeubles d'intérêt patrimonial ont été sélectionnés sur la base des critères suivants<sup>4</sup> :

- leur capacité de témoigner d'un thème ou d'un événement historique ;
- leur qualité architecturale (forme, usage, technologie constructive) ;
- leur participation à la qualité de la vie urbaine et du paysage.

Cette notion de patrimoine est englobante et correspond aux nouvelles tendances véhiculées par les chartes internationales en matière de conservation. Outre l'architecture monumentale, elle inclut donc l'architecture vernaculaire, le patrimoine moderne, le patrimoine industriel, etc.

Dans les cas du patrimoine moderne et du patrimoine industriel, nous avons jugé utile d'utiliser des critères spécifiquement adaptés à ces réalités.

**Patrimoine moderne :** Des bâtiments peuvent être considérés comme faisant partie du patrimoine moderne s'ils ont été construits entre 1930 et 1975 et qu'ils illustrent les caractéristiques de cette époque relativement<sup>5</sup> :

- aux conditions sociales, économiques et politiques changeantes ;
- aux progrès technologiques rapides ;
- aux nouvelles façons d'exprimer les formes et de répondre aux besoins fonctionnels.

**Patrimoine industriel :** Le patrimoine industriel commande aussi une adaptation des critères en usage pour reconnaître sa spécificité, notamment quant à la primauté de la fonction sur l'esthétique architec-

turale ainsi qu'à son lien particulier avec la trame urbaine. Les critères utilisés sont les suivants<sup>6</sup> :

- la valeur historique et sociale d'une industrie dans le développement de l'arrondissement, de la ville ou même de la province et du pays ;
- l'intégrité du complexe (ancienneté, évolution architecturale, évolution technologique) ;
- le procédé de production particulier ;
- le lien avec les voies de transport ;
- le lien avec le développement des quartiers ouvriers ;
- l'insertion dans le paysage urbain.

Finalement, tous les immeubles d'intérêt patrimonial ont été qualifiés comme suit<sup>7</sup> :

- **Exceptionnel :** un bâtiment ancien par rapport aux autres bâtiments de l'arrondissement construits aux mêmes fins et(ou) qui affiche des caractéristiques inhabituelles ou remarquables quant à son architecture (par rapport à des bâtiments comparables) et qui n'a pas subi de modifications extérieures importantes. De plus, il sert souvent de point de repère ou est reconnu comme un témoin historique important.
- **Intéressant :** un bâtiment qui n'est pas nécessairement plus ancien que ceux construits aux mêmes fins dans l'arrondissement, qui affiche certaines caractéristiques inhabituelles ou remarquables par rapport à des bâtiments comparables mais dans une moindre mesure que dans la catégorie précédente, et qui peut avoir subi quelques modifications.

4. Ces critères sont issus du document de travail *Guide de gestion des études patrimoniales* préparé par la Division du patrimoine et de la toponymie de la Ville de Montréal en 2001 et révisé en 2003.

5. Ces critères sont issus du *Plan du réseau des lieux historiques nationaux du Canada : La commémoration du patrimoine bâti canadien de l'ère moderne* préparé par Parcs Canada en 2001.

6. Ces critères proviennent de l'*Évaluation du patrimoine industriel : critères généraux*, document préparé par Archémi pour le compte de la Ville de Montréal en 2003.

7. Ces critères sont inspirés du *Guide d'évaluation des biens culturels et des districts historiques* de la Ville d'Ottawa, 1987.

Comme dans le cas des secteurs d'intérêt patrimonial, l'échelle de comparaison pour ce travail de qualification est l'arrondissement, c'est-à-dire que nous avons identifié les bâtiments exceptionnels et intéressants propres à l'arrondissement, ce qui fait ressortir sa spécificité dans l'ensemble montréalais. Lorsqu'un bâtiment se révèle avoir une importance à l'échelle montréalaise, on pourra recommander sa protection par la citation en vertu de la *Loi sur les biens culturels du Québec*<sup>8</sup>.

## NOTIONS NOUVELLES

**Les ensembles urbains d'intérêt:** Le Plan d'urbanisme reconnaît l'intérêt de certains développements résidentiels d'après-guerre, qui composent une part importante du patrimoine des anciennes banlieues, en créant une catégorie appelée Ensembles urbains d'intérêt. On y retrouve, entre autres, des ensembles homogènes de bungalows, des secteurs de maisons qui adoptent le modèle développé par la Wartime Housing Limited ou des exemples des premières coopératives d'habitation. Leur repérage est exploratoire et vise à les intégrer au Plan en les reliant pour une première fois à des préoccupations de conservation du patrimoine. Ces ensembles urbains d'intérêt ont été sélectionnés lorsqu'ils présentent les qualités suivantes:

- ensemble représentatif des nouvelles façons d'habiter qui sont apparues pendant la Seconde Guerre mondiale;
- ensemble représentatif du boom démographique et du développement de la banlieue après la Seconde Guerre mondiale;
- projets d'ensemble présentant une certaine homogénéité des caractéristiques architecturales.

**Les ensembles industriels d'intérêt:** Le Plan d'urbanisme signale l'importance du patrimoine industriel montréalais en créant une catégorie particulière – Ensembles industriels d'intérêt. Cette catégorie est d'autant plus justifiée que le regard posé sur ces sites est différent en raison de leur taille et de leur complexité, de la primauté de leur fonction sur l'esthétique architecturale ainsi que de leur lien particulier avec la trame urbaine.

De plus, les ensembles industriels d'intérêt offrent des possibilités de mise en valeur nombreuses et variées. Il peut s'agir autant de restauration que d'interprétation du lieu. Cette diversité d'interventions possibles commande une excellente connaissance des lieux et activités de production, laquelle est malheureusement trop souvent embryonnaire actuellement. L'amélioration de cette connaissance est pourtant nécessaire pour permettre des interventions éclairées et même innovatrices qui inscriront pleinement ce patrimoine dans la vie urbaine contemporaine.

Le critère qui préside à la sélection d'un ensemble industriel d'intérêt est le regroupement particulièrement complexe de bâtiments industriels, structures de génie civil, machines, instruments, outils et équipements divers appartenant à une seule ou à plusieurs compagnies.

8 Conformément au document de travail *Citation et constitution de sites du patrimoine* préparé par la Division du patrimoine et de la toponymie de la Ville de Montréal en novembre 2003.

### I.3 Les tracés fondateurs d'intérêt patrimonial

---

Sur l'île de Montréal, l'organisation du territoire remonte dans certains cas au XVII<sup>e</sup> siècle. De cette organisation naissent les voies de circulation qui sont souvent les marques les plus anciennes du Montréal agricole qui prévalait avant l'urbanisation. En effet, dès 1663, les sulpiciens deviennent seigneurs de l'île de Montréal. Ils planifient alors le territoire pour l'ouvrir à la colonisation. Pour cela, l'île est divisée en côtes – chacune, dénommée par les sulpiciens, désigne un ensemble de terres pouvant compter quelques dizaines de concessions et représentant une unité de territoire. Les terres individuelles sont des bandes parallèles étroites et longues. Pour chaque côte est prévu l'emplacement d'un chemin. Cela donne une idée du mode d'occupation du sol du système seigneurial mis en place sous le Régime français. Le système des côtes constitue la structure de base du peuplement de l'île sur laquelle s'appuiera tout développement postérieur.

En raison de l'insularité de la seigneurie de Montréal et de la présence du mont Royal, ce système de côtes présente toutefois une organisation originale. En effet, si dans la vallée du Saint-Laurent les côtes intérieures sont parallèles au fleuve, ce n'est pas nécessairement le cas à Montréal. C'est ainsi que, sur l'ensemble de l'île, le réseau routier qui dessert ces côtes présente une configuration propre. Ce réseau primitif, clairement illustré sur la carte de Jobin de 1834, montre l'ensemble des tracés fondateurs qui serviront par la suite d'épine dorsale au développement des quartiers. Grâce à cette carte, on comprend bien la structure du réseau des chemins à son apogée, à l'époque où l'île de Montréal était encore très fortement rurale.

Plusieurs de ces chemins se sont transformés en autoroutes et boulevards, d'autres ont conservé un potentiel évocateur du Montréal rural ancien, et quelques-uns se sont fortement urbanisés.

Parmi ces tracés fondateurs, nous avons sélectionné les tronçons qui présentent un intérêt patrimonial parce qu'ils relient toujours des bâtiments parmi les plus anciens de Montréal ou qu'ils sont bordés de bâtiments d'intérêt patrimonial. Ces tracés servent en quelque sorte de fil conducteur pour la compréhension du territoire. Ils permettent, entre autres, d'expliquer la présence d'un paysage rural ou de bâtiments anciens d'intérêt patrimonial qui apparaissent autrement un peu perdus dans la trame urbaine actuelle. En reliant différents éléments isolés, ces tronçons leur confèrent une importance accrue.

### I.4 Le patrimoine archéologique

---

#### I.4.1 Le caractère spécifique de ce patrimoine

Le patrimoine archéologique est «... *la partie de notre patrimoine matériel pour laquelle les méthodes de l'archéologie fournissent les connaissances de base. Le patrimoine archéologique englobe toutes les traces de l'existence humaine et concerne les lieux où se sont exercées les activités humaines, quelles qu'elles soient, les structures et les vestiges abandonnés de toutes sortes, en surface, en sous-sol ou sous les eaux, ainsi que le matériel qui leur est associé. Le patrimoine archéologique est une richesse culturelle fragile et non renouvelable*». <sup>9</sup>

<sup>9</sup> Extrait de la *Charte pour la protection et la gestion du patrimoine archéologique*, ICAHM, ICOMOS International, 1990.

La notion de patrimoine archéologique se rattache d'abord à un lieu physique, le site archéologique, qui correspond à tout espace dont le sous-sol recèle des vestiges d'occupation ancienne – ouvrages et constructions de tous types, objets témoins et tout autre élément matériel issu de l'action humaine. Le caractère enfoui des sites archéologiques fait que, contrairement à d'autres catégories de biens patrimoniaux, ce patrimoine constitue une ressource dont il est difficile de dresser rapidement un inventaire exhaustif. De nombreux sites, de natures diverses et de toutes époques, restent ainsi à découvrir sur le territoire de l'île de Montréal. Toute tentative de cerner la réalité du patrimoine archéologique ne pourra donc constituer qu'un exercice partiel de mise à jour des connaissances acquises. Cette part d'inconnu explique l'extrême vulnérabilité de ce patrimoine et les difficultés particulières d'en assurer la protection face aux exigences modernes du développement urbain.

Un second aspect important a trait au patrimoine archéologique en tant qu'objet de connaissance. L'archéologie constitue une discipline dont une des missions est l'étude des sociétés passées par l'intermédiaire des vestiges matériels que ces sociétés ont laissés derrière elles. Il s'agit, de plus, de la seule discipline qui traite dans le temps et l'espace de l'évolution de l'ensemble des sociétés humaines. Sa contribution est unique notamment en ce qui concerne la longue trajectoire suivie par l'humanité avant l'apparition de l'écriture. L'archéologie s'intéresse à toutes les sociétés, sans égard à leur origine ou à leur forme d'organisation, qu'elles soient, comme en Amérique, de souche autochtone, européenne ou autre.

## À L'ÉCHELLE DE L'ÎLE DE MONTRÉAL

L'archipel de Montréal comprend trois nappes d'eau importantes, trois canaux d'écoulement, une vingtaine de rapides, trois cents îles (dont deux majeures, Montréal et Jésus) et plus de mille kilomètres de rives. Montréal est également le point de rencontre de trois grandes voies fluviales – le Saint-Laurent qui donne accès à l'Atlantique et aux Grands Lacs, le Richelieu d'où il est possible d'atteindre l'Hudson et l'État de New York, ainsi que l'Outaouais qui ouvre la porte vers l'ouest et le nord. L'importance de l'île de Montréal pour les Amérindiens s'explique tout particulièrement par cette localisation à la confluence et à proximité de plusieurs cours d'eau. Ces axes hydrographiques sont les routes traditionnelles de commerce au cours de la préhistoire et au début de la période historique. De plus, l'île de Montréal, la plus grande de l'archipel, comporte des terrasses de quinze, trente et cinquante mètres d'élévation ou même plus, en référence au mont Royal. Ces terres ont pu accueillir des populations humaines depuis 8 000 ans avant aujourd'hui, si l'on se fie aux premières découvertes archéologiques effectuées dans la vallée du Saint-Laurent.

La plus ancienne manifestation humaine recensée sur l'île de Montréal date de la fin de la période archaïque, entre 5 000 et 4 000 ans avant aujourd'hui. Cette occupation par les Amérindiens, au cours des périodes préhistorique et de contact, est un volet unique du passé de l'île de Montréal.

Pour la période historique, la documentation et les cartes anciennes fournissent des éléments interprétatifs valables, à partir des premières chroniques du XVI<sup>e</sup> siècle jusqu'à nos jours. Elles sont cependant souvent muettes sur les différents aspects des modes de vie de certaines époques et de certains groupes et individus, de même que sur l'emplacement exact et l'organisation spatiale de plusieurs lieux d'exploitation et d'habitation, comme les avant-postes de Ville-Marie. Elles se taisent parfois volontairement et, en



d'autres occasions, ne font état que des préoccupations des classes dirigeantes, des autorités, de l'élite. L'archéologie pare à ces lacunes car elle étudie les traces concrètes laissées par les différents occupants. En milieu urbain, l'archéologie étudie en outre l'évolution de la forme urbaine et des formes concrètes, dans l'espace et dans le temps, pour idéalement accéder aux fondements de la culture.

Les recherches archéologiques menées à ce jour sur l'île de Montréal documentent une séquence d'occupation s'étirant sur plusieurs millénaires et associée à la présence de groupes aux horizons culturels et temporels fort diversifiés : campement amérindien, halte, carrière préhistorique pour l'extraction de la pierre, lieu de sépultures amérindiennes, noyau initial de Ville-Marie, lieux de fondation, forts et missions, bourgs anciens, moulin seigneurial, lieux de culte, cimetières (catholiques, protestants et juifs), complexes institutionnels, anciens faubourgs, villas, marchés publics, dépotoirs, complexes agricoles, complexes industriels, ouvrages de génie civil, etc., et les formes du paysage ancien de l'île de Montréal : terrasses, collines, ruisseaux, rivières, lacs, tourbières.

#### **1.4.2 La démarche générale d'acquisition de connaissances et de conservation**

Le site archéologique constitue le fondement concret de la démarche de conservation et de mise en valeur du patrimoine archéologique. La valeur intrinsèque du site archéologique, tout comme l'intérêt de procéder à son investigation, doivent être évalués en fonction de critères relatifs à sa signification, et non pas essentiellement relever de considérations touchant sa grande ancienneté ou le caractère plus ou moins monumental des vestiges qu'il recèle.

En milieu urbain ou aménagé de longue date, la démarche suivie consiste, au moyen de l'analyse des cartes anciennes, des documents d'archives, des données environnementales et des données archéologiques acquises, à caractériser la séquence d'occupation et le processus d'aménagement du territoire. Il s'agit de confronter les caractéristiques géographiques aux caractéristiques culturelles des sociétés ayant habité ou pu habiter un territoire, et de comprendre dans quelle mesure les occupations successives ont structuré le milieu d'origine et affecté les vestiges d'occupations antérieures. Cette étape est celle de l'étude de potentiel archéologique. La seconde étape consiste, en fonction des résultats de l'étude de potentiel archéologique, à procéder à une évaluation sur le terrain afin de vérifier la localisation précise, la nature et le degré d'intégrité des ressources archéologiques en place. Il s'agit de l'inventaire archéologique réalisé par des forages, sondages et tranchées exploratoires.

Selon la nature des découvertes découlant de l'inventaire archéologique, plusieurs avenues sont envisageables selon la valeur scientifique, didactique et symbolique du site et du contexte. Dans le cas d'un site archéologique de grand intérêt, il pourra être nécessaire d'assurer en priorité sa conservation *in situ*. Une réserve archéologique est souvent garante de la mise en valeur de ce patrimoine. La plupart des interventions archéologiques à Montréal surviennent dans le cadre de projets d'aménagement du territoire. Les mesures de protection du patrimoine archéologique peuvent alors entraîner la conservation intégrale *in situ* de certains vestiges, la mise en valeur *in situ* de vestiges, la relocalisation du projet d'aménagement, une modification du projet d'aménagement ou encore une fouille archéologique préventive sur les sites d'intérêt de façon à assurer une récupération maximale d'informations.



La majorité des sites archéologiques de l'île de Montréal se trouvent dans des espaces divers – sous-sol de bâtiment, terrain vacant, boulevard, rue, ruelle, square, place, parc, parc-nature – souvent menacés par des réaménagements, de nouvelles constructions et une modernisation des services publics souterrains. L'intégration de ce patrimoine dans les programmes de régénération du tissu urbain de Montréal devient donc prioritaire. C'est pourquoi la reconnaissance du patrimoine archéologique dans le Plan d'urbanisme de Montréal permettra de prévenir l'interférence négative des usages actuels de la ville et assurera la protection et la mise en valeur de vestiges et de sites archéologiques d'un grand intérêt pour l'histoire de Montréal.

#### **1.4.3 L'approche méthodologique et l'identification du patrimoine archéologique au Plan d'urbanisme**

En lien avec la confection du Plan d'urbanisme, la Ville de Montréal a réalisé une étude des sites archéologiques recensés en date de l'année 2003 et des secteurs d'intérêt archéologique. Cette étude s'étend à la partie montréalaise de l'archipel de Montréal, qui comprend l'île de Montréal mais aussi l'île des Sœurs, l'île aux Hérons, l'île aux Chèvres, l'île Dorval et d'autres. Ce faisant, elle assure une vision d'ensemble du territoire et met en perspective les espaces urbanisés où le patrimoine archéologique nécessite des mesures de protection. Pour comprendre la portée de la démarche, il est nécessaire de rappeler que seule une infime quantité des sites archéologiques sur l'île de Montréal sont connus.

Dans un premier temps, l'étude s'est attachée à localiser précisément et à évaluer les sites archéologiques déjà recensés et inscrits à l'Inventaire des sites archéologiques du Québec, et dans un second temps, à qualifier, localiser et prioriser des secteurs d'intérêt archéologique.

#### **LES SITES ARCHÉOLOGIQUES RECENSÉS**

Au Québec, en vertu de la *Loi sur les biens culturels*, tout site archéologique découvert est codifié selon le code Borden et inscrit à l'Inventaire des sites archéologiques du Québec. Le code Borden est un système d'enregistrement des sites archéologiques utilisé à l'échelle du Canada. Il permet de localiser un site archéologique d'après sa position géographique, longitude et latitude (ex. : B1F1), et selon l'ordre successif des découvertes archéologiques (ex. : B1F1-1). Au Québec, c'est le ministère de la Culture et des Communications qui a la responsabilité de tenir l'Inventaire des sites archéologiques de la province et qui attribue les codes Borden.

La Ville de Montréal a donc enrichi le Répertoire informatisé des sites archéologiques des données à l'échelle de l'île de Montréal. Les 191 sites archéologiques recensés en date de 2004 ont été caractérisés individuellement. Les critères utilisés pour cette évaluation sont :

- l'état de conservation physique du site et de son environnement immédiat, en considérant que plusieurs sites archéologiques recensés ont été détruits lors de travaux d'excavation ou ont fait l'objet de fouilles archéologiques ;
- la qualité documentaire des couches et des vestiges archéologiques, leur représentativité, leur unicité, leur ancienneté et, dans certains cas, leur capacité d'évocation.

Deux catégories ont été distinguées : les sites archéologiques intègres qui doivent être protégés et les sites archéologiques altérés qui ne nécessitent aucune mesure de protection. Tous ont été cartographiés, y compris les sites archéologiques altérés car ils sont révélateurs du potentiel archéologique d'un milieu donné.

## LES BIENS CULTURELS À STATUT

La notion de bien culturel intègre, d'une part, les sites archéologiques et les biens archéologiques classés et, d'autre part, les sites historiques classés et les monuments historiques classés ou reconnus, l'arrondissement historique du Vieux-Montréal, l'arrondissement historique et naturel du mont Royal, l'arrondissement naturel de Saraguay, les monuments cités et les sites du patrimoine. Tous ces biens ont fait l'objet d'un examen à partir de la documentation disponible afin de déterminer leur intérêt archéologique et, en conséquence, la nécessité d'une protection du patrimoine archéologique sur ces propriétés. Seuls les grands ensembles à statut sont cartographiés, les autres biens culturels étant présentés par arrondissement.

## LES SECTEURS D'INTÉRÊT ARCHÉOLOGIQUE ET LES SECTEURS D'INTÉRÊT ARCHÉOLOGIQUE À FORT POTENTIEL

Le secteur d'intérêt archéologique est un territoire susceptible de renfermer des sites et des vestiges des périodes préhistorique, de contact et historique eu égard à ses caractéristiques géomorphologiques, biophysiques, archéologiques et historiques.

Des études plus poussées doivent y être réalisées afin d'évaluer précisément la qualité de préservation du milieu physique. La probabilité de découverte de témoins archéologiques demeure à ce jour difficile à estimer si l'on considère l'environnement et son degré de perturbation moderne. Il est donc nécessaire que les citoyens collaborent en communiquant toute découverte de vestiges dans les secteurs d'intérêt archéologique.

Le secteur d'intérêt archéologique à fort potentiel est un territoire dont l'évaluation du contexte biophysique ainsi que des caractéristiques géomorphologiques, archéologiques et historiques démontre une forte possibilité qu'il recèle des vestiges

archéologiques. La qualité de préservation du milieu physique, la densité des témoins archéologiques en sous-sol et(ou) hors sol et leur capacité de contribuer à la connaissance constituent des facteurs qui rehaussent le niveau d'intérêt accordé à un endroit particulier. Le secteur d'intérêt archéologique « à fort potentiel » est un territoire où des mesures de protection des sites éventuels sont nécessaires.

Pour chacun des 27 arrondissements de l'île de Montréal, l'identification des secteurs qui présentent un intérêt archéologique constitue une étape préalable à la protection des éventuels témoins archéologiques. Cet exercice, qui est d'ailleurs une première sur le territoire montréalais, est basé sur l'examen et l'évaluation de multiples sources documentant les aspects environnementaux et culturels de ces territoires. Cette étape permet également d'identifier les milieux qui doivent dans l'avenir faire l'objet d'une étude de potentiel et d'un inventaire archéologique.

Les secteurs ont été ciblés en fonction :

- du cadre biophysique et des qualités d'accueil de populations d'un territoire, depuis plusieurs millénaires; ce cadre a été documenté à partir d'études géologiques et géomorphologiques ainsi que par l'examen de cartes topographiques et de photographies aériennes anciennes afin de déterminer la proximité d'un axe de communication hydrographique ou terrestre, l'élévation des terrasses, les types de dépôts de surface, les concentrations de ressources alimentaires de même que l'approvisionnement en eau potable et autres éléments ;
- du contexte historique et de l'urbanisme moderne pour déterminer leur capacité à fonder un lieu de nature archéologique et à le préserver; ces contextes ont été documentés à partir de monographies historiques et par l'examen des cartes des XVII<sup>e</sup>, XVIII<sup>e</sup>, XIX<sup>e</sup> et XX<sup>e</sup> siècles et des photographies aériennes de 1947, 1948 et 1949, de même qu'à partir d'études sur les parcs-nature de l'île de Montréal, les propriétés institutionnelles, les biens

- culturels à statut et les lieux historiques nationaux, comme le canal de Lachine ;
- du contexte archéologique documenté à partir de l’Inventaire des sites archéologiques du Québec ainsi que dans les publications, les rapports inédits et les relevés de découvertes. Des copies de ces études sont maintenant disponibles au Centre de documentation de la Direction du développement urbain de la Ville de Montréal ; le répertoire de ces ouvrages peut être consulté sur le site Web de la Ville de Montréal – Patrimoine archéologique.

L’analyse des caractéristiques des sites archéologiques connus permet de dégager des constantes qui influencent le choix des emplacements en fonction des cultures et des périodes, et d’élaborer des modèles archéologiques prédictifs. C’est ainsi que l’on constate, sites archéologiques à l’appui, que les groupes amérindiens de la période préhistorique et les premiers colons français choisissent approximativement les mêmes lieux pour s’établir. Par la suite, la disposition des occupations rurales européennes se démarque de celle des premiers noyaux villageois, au gré du développement des axes de transport terrestre. De plus, des activités spécialisées, tel un moulin à farine ou à scie mu par l’eau, une tannerie artisanale ou, plus tardivement, un complexe industriel, supposent des caractéristiques d’implantation fort différentes. Ces facteurs ont été pris en considération afin de tenter de localiser les territoires qui ont eu la faveur des populations locales depuis le début de l’occupation de l’île de Montréal jusqu’à nos jours.

Les secteurs les plus susceptibles d’abriter des vestiges archéologiques ont ainsi été identifiés et ont fait l’objet d’une inspection visuelle pour estimer leurs caractéristiques générales et observer, plus avant, le degré de conservation d’éventuels vestiges. Certaines modifications modernes majeures, comme l’ajout de remblais en rive, ont été réévaluées par suite de l’inspection visuelle. Les résultats de l’ensemble de ces étapes d’évaluation ont été cartographiés sur une représentation aérienne de l’île de Montréal, l’orthophoto 2002,

afin de bien saisir toute la portée de l’urbanisme moderne sur les ressources archéologiques de l’île de Montréal.

Le résultat de cette réflexion qui comporte des limites, car il ne s’agit aucunement d’une étude de potentiel archéologique « fine » de l’île de Montréal, a été cartographié et des textes ont été rédigés en lien avec les catégories identifiées au Plan d’urbanisme : site archéologique recensé intègre, site archéologique recensé altéré, secteur d’intérêt archéologique à fort potentiel, secteur d’intérêt archéologique, grand ensemble à statut.

## I.5 Nouvelles perspectives

---

En résumé, le travail de repérage du patrimoine urbain réalisé dans le cadre du Plan d’urbanisme nous permet d’atteindre plusieurs objectifs et d’ouvrir la réflexion sur le patrimoine dans une perspective d’avenir. Il permet entre autres :

- d’élargir la notion de patrimoine par rapport à ce qu’on retrouvait dans le Plan d’urbanisme de Montréal de 1992 et dans plusieurs des plans d’urbanisme des anciennes villes qui se sont jointes à Montréal ;
- de contribuer à accroître l’intérêt de certains arrondissements pour les problématiques de conservation du patrimoine et d’en sensibiliser d’autres à l’importance de cet enjeu ;
- d’amorcer une exploration de nouvelles notions que l’on rattache depuis peu à la question patrimoniale dans les outils de gestion municipaux (patrimoine moderne, ensembles urbains, éléments de paysage, patrimoine archéologique, etc.) ;
- de contribuer à l’identification d’enjeux locaux et métropolitains quant à la protection du patrimoine ;
- de développer une vision globale et partagée en vue d’une planification et d’une action concertées en matière de patrimoine, en positionnant mieux le patrimoine dans la dynamique du développement urbain.



PINSONEAULT, A.-R. *Atlas of the Island of Montreal and Ile Bizard*, 1907, BNQ-M

Cote: G 1144 M65G475 P5 1907 CAR

L'est de l'île est toujours agricole en 1907. Quand le territoire d'Anjou est défini, il reprend, à peu de choses près, les limites de la côte Saint-Léonard.

# 2.

## HISTORIQUE

Jusqu'à la création de la ville d'Anjou en 1956, ce territoire est essentiellement agricole. Il est issu de la partie est de la municipalité de la paroisse de Saint-Léonard, de part et d'autre du chemin de la côte Saint-Léonard. Le toponyme choisi, Anjou, rappelle le nom d'une ancienne province de France. Dans les années 1950, Ernest Crépeault, qui deviendra le premier maire de la nouvelle ville, caresse des projets ambitieux, dont l'installation de la British Petroleum sur ce territoire, l'implantation d'un carrefour commercial et la construction de 500 maisons. Rapidement après la formation de la municipalité, les zones rurales laissent la place à un développement suburbain.

Anjou est née dans la mouvance de l'après-guerre, à l'époque du *baby boom*, alors qu'il y a une importante pénurie de logements et que les salaires sont plus élevés, rendant possible l'accès à la propriété pour un plus grand nombre de travailleurs. Les projets de développement domiciliaire répondent rapidement à ce besoin et, déjà en 1958, 600 maisons sont construites. En quelques années, la population d'Anjou passe à 9 500 habitants et, au début des années 1980, elle atteint le chiffre de 37 000 personnes. À ce moment-là, 50 % de son territoire est urbanisé.

Parallèlement à ces réalités, l'automobile se démocratise. Anjou est particulièrement bien située, à la jonction de l'autoroute Métropolitaine (qui suit le tracé de l'ancien chemin de la côte Saint-Léonard) et de l'autoroute 25. L'essor de la ville d'Anjou repose rapidement sur un parc industriel moderne et sur des développements domiciliaires en pleine expansion. Mais il faut également mentionner la construction d'un centre commercial à vocation régionale, typiquement nord-américain, représentant l'essence même du centre commercial suburbain, au carrefour de deux grandes voies de circulation et accessible seulement en automobile. Les Galeries d'Anjou deviendront le plus grand centre commercial de cette époque.



Photographies aériennes 1947-48-49. Ville de Montréal. Gestion des documents et archives.

Cette photo de 1948 montre la jonction du chemin de la côte Saint-Michel à l'ouest (arrondissement de Saint-Léonard), qui deviendra la rue Jarry, et du chemin de la côte Saint-Léonard à l'est (arrondissement d'Anjou), qui deviendra l'autoroute Métropolitaine. Le territoire est encore agricole à cette époque.



# 3.

## ÉVALUATION DU PATRIMOINE URBAIN

### 3.1 Mise en situation

Les ensembles urbains d'intérêt de Ville d'Anjou illustrent bien le développement de la banlieue des années 1950-1960, avec les bungalows qui permettent d'élever une famille et un accès à plus d'espaces verts grâce aux parterres qui les entourent.

De la dizaine de maisons rurales qui subsistaient sur la Métropolitaine à la fin des années 1970 à Anjou, il n'en reste que deux, dont une en excellent état (8351, autoroute Métropolitaine). Ces maisons champêtres constituent aujourd'hui les seules traces permettant de mesurer l'ampleur des bouleversements qu'a connus le territoire et rappelant l'existence d'un chemin ancien avant la construction de l'autoroute.

### 3.2 Résultat de l'analyse

#### 3.2.1 Le cadre bâti d'intérêt patrimonial

##### A. Les ensembles urbains d'intérêt

#### 12.U.1 SECTEUR DE LA LOIRE

Ce secteur de bungalows et de *split levels* présente des qualités d'ensemble par la répétition d'un volume semblable, l'individualité s'exprimant par des matériaux variés et des couleurs différentes. Il mérite une attention particulière afin de conserver cette harmonie, notamment dans tout projet visant à modifier la volumétrie.



12.U.1 Les bungalows typiques du secteur de la Loire.

#### 12.U.2 SECTEUR DU BOULEVARD YVES-PRÉVOST

Ce grand secteur présente des qualités similaires à celui de la Loire, bien que certaines parties soient moins homogènes en ce qui a trait au bâti. On y retrouve surtout quelques modèles de bungalow et de *split level* qui s'alignent le long de rues bordées d'arbres matures. Quelques créations originales des années 1960-1970 s'intègrent aussi à l'ensemble. Le gabarit uniforme des constructions constitue la principale qualité de ce paysage suburbain.



## **B. Les immeubles de valeur patrimoniale exceptionnelle**

Tous les immeubles de valeur patrimoniale exceptionnelle, qu'ils fassent ou non partie d'un secteur de valeur patrimoniale défini dans le présent document, sont inclus dans la liste qui suit :

### **LES ÉDIFICES DE CULTE**

---

#### **8200, place de l'Église**

Église et presbytère Notre-Dame d'Anjou

### **LES HABITATIONS**

---

#### **8351, autoroute Métropolitaine**

#### **7020, avenue Guy**



Le 8351, autoroute Métropolitaine, est parmi les rares témoins de l'ancien chemin rural disparu.

---

## **C. Les immeubles de valeur patrimoniale intéressante**

Seuls les immeubles de valeur patrimoniale intéressante situés à l'extérieur des secteurs de valeur patrimoniale définis dans le présent document sont inclus dans la liste qui suit :

### **LES ÉDIFICES PUBLICS**

---

#### **7701, boulevard Louis-Hyppolyte-La Fontaine**

Hôtel de ville d'Anjou

### **LES HABITATIONS**

---

#### **7401, autoroute Métropolitaine**







### 3.2.2 Le patrimoine archéologique

L'arrondissement d'Anjou est situé à l'intérieur des terres, dans un lieu anciennement désigné sous le nom de côte Saint-Léonard. L'absence d'un cours d'eau majeur et de terrasses d'une élévation de plus de 15 mètres le rend moins susceptible d'avoir accueilli des populations pendant la période préhistorique. Au cours de la période historique, le développement des axes de communication terrestres va de pair avec la colonisation des terres de la côte Saint-Léonard. L'exploitation agricole se poursuit jusque vers le milieu du XX<sup>e</sup> siècle, puis les fonctions résidentielle et commerciale se développent et un important parc industriel est aménagé.

Aucune recherche archéologique n'a été réalisée sur le territoire d'Anjou, ce qui explique en partie l'absence de site archéologique répertorié dans cet arrondissement. Il faut également considérer que les nombreux aménagements modernes ont possiblement perturbé une partie du sous-sol archéologique de l'arrondissement.

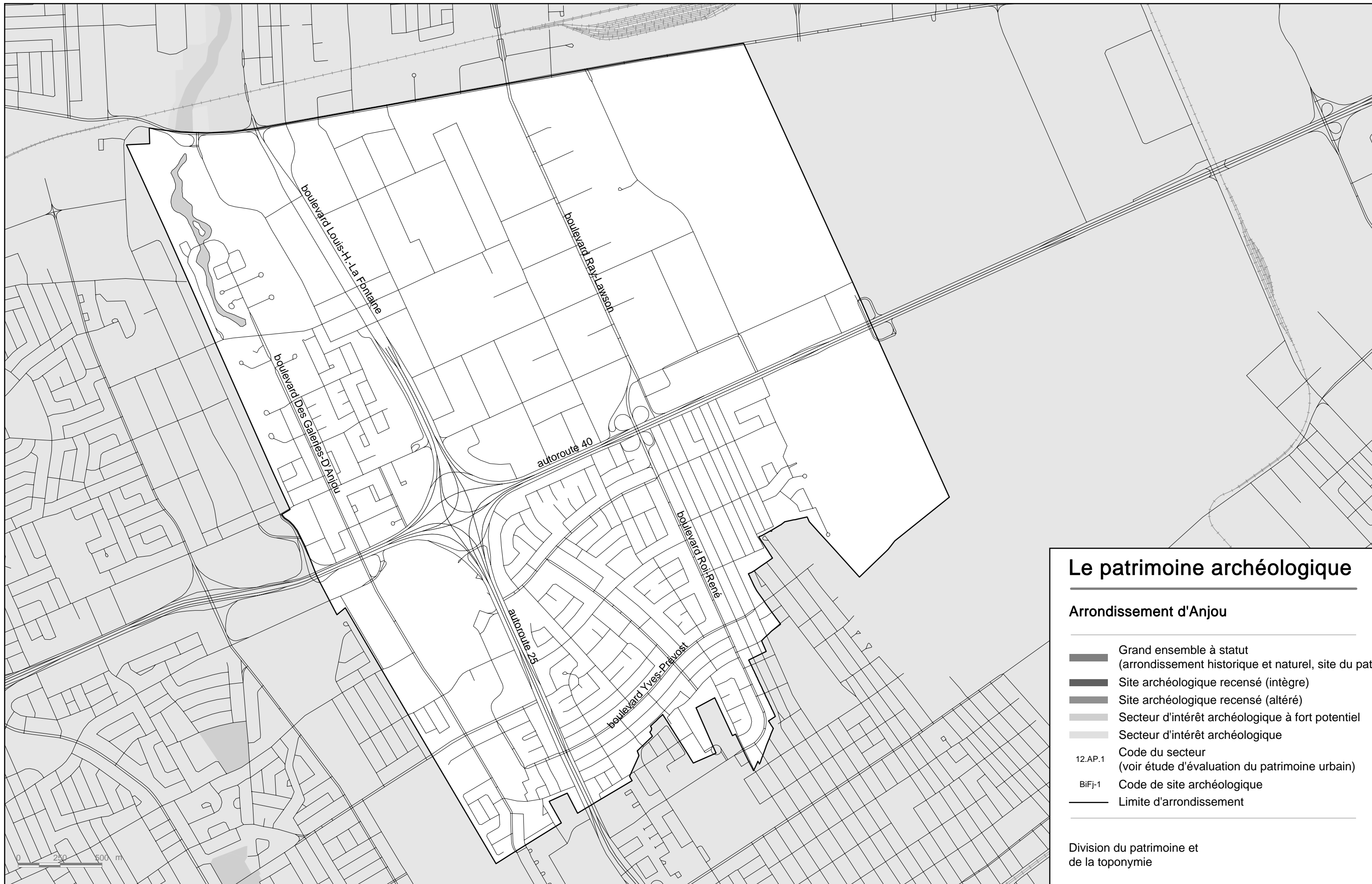


La recherche archéologique a recours à un ensemble de méthodes et techniques permettant d'identifier la présence de vestiges enfouis, de les décrire, de les prélever et de les analyser en fonction de leur apport à une meilleure compréhension de nos sociétés passées. En cas de découverte fortuite de vestiges ou d'objets, il est nécessaire d'en informer les instances gouvernementales afin que le lieu de la découverte soit évalué.









Les collections archéologiques ont une valeur patrimoniale indéniable et représentent une richesse collective qui mérite toute notre attention. Ces objets illustrent avec éloquence notre histoire matérielle et jouissent d'un pouvoir fortement évocateur qui rappelle les modes de vie de nos prédécesseurs. Jarre en terre cuite grossière d'Angleterre, 1760-1840; objet amérindien, pointe de projectile, 2 500 ans avant Jésus-Christ; cannelé de tonneau en laiton, XVIII<sup>e</sup> siècle. Photographies : P. Fauteux.





# Le patrimoine archéologique

## Arrondissement d'Anjou

-  Grand ensemble à statut  
(arrondissement historique et naturel, site du patrimoine)
-  Site archéologique recensé (intègre)
-  Site archéologique recensé (altéré)
-  Secteur d'intérêt archéologique à fort potentiel
-  Secteur d'intérêt archéologique
- 12.AP.1 Code du secteur  
(voir étude d'évaluation du patrimoine urbain)
- BiFj-1 Code de site archéologique
-  Limite d'arrondissement

Division du patrimoine et  
de la toponymie



# 4.

## RECOMMANDATIONS

### 4.I Générales à l'échelle de l'arrondissement

Nous recommandons :

- dans les **secteurs d'intérêt patrimonial exceptionnel**, de protéger les caractéristiques architecturales et paysagères, de veiller à l'intégration des nouveaux bâtiments à leur environnement et de s'assurer que les modifications aux bâtiments existants se fassent en tenant compte du contexte. La réglementation devra prévoir que les interventions dans ces secteurs soient encadrées par des critères – plans d'implantation et d'intégration architecturale (PIIA) – mais aussi par des règles si la situation le justifie.
- pour les **bâtiments d'intérêt patrimonial exceptionnel et intéressant**, de protéger leurs caractéristiques architecturales en s'assurant que les modifications aux bâtiments énumérés dans les listes soient encadrées, dans la réglementation, par des critères (PIIA) mais aussi par des règles si la situation le justifie.
- dans les **secteurs d'intérêt patrimonial intéressant**, de protéger les caractéristiques architecturales et paysagères, de veiller à l'intégration des nouveaux bâtiments à leur environnement et de s'assurer que les modifications aux bâtiments existants se fassent en tenant compte du contexte. La réglementation devra prévoir que les interventions dans ces secteurs soient encadrées par des règles.
- **que l'élaboration des PIIA et l'élaboration de règles dans les règlements de zonage** favorisent une architecture de qualité et consolident le cadre bâti en harmonie avec le caractère de chaque lieu, en contrôlant notamment l'apparence des nouvelles constructions afin qu'elles s'intègrent à leur milieu environnant, ainsi qu'en contrôlant l'apparence des modifications à un bâtiment pour qu'elles s'harmonisent avec son expression architecturale spécifique.

Les principes qui devraient guider l'élaboration des PIIA et des règles sont les suivants : conserver l'identité des secteurs, connaître avant d'intervenir

et maintenir le bon état et l'intégrité des bâtiments par l'entretien.

*Les variables suivantes devraient être considérées dans l'élaboration des PIIA et des règles :*

- Parcelleire : mode de division, dimensions et proportions des parcelles, mode d'implantation du bâti, aménagement du terrain.
  - Bâti : volumétrie (gabarit, nombre d'étages, forme de la toiture), traitement des façades (saillies, composition des façades, rythme, forme et dimensions des ouvertures, modèles de portes et de fenêtres, revêtements, ornementation, couleurs, matériaux et textures, etc.).
- d'instaurer des mesures de zonage spécifiques pour des **ensembles significatifs** tels que les noyaux paroissiaux (parc, école, église, presbytère, etc.) afin de préserver l'essence de leur valeur patrimoniale.
  - d'étudier les territoires identifiés comme **ensembles urbains d'intérêt**, de recenser les typologies des ensembles qui présentent une grande homogénéité et de développer des outils visant à sensibiliser la population à l'égard de l'intérêt patrimonial de ces ensembles.
  - d'établir un contrôle sur les **démolitions** dans les secteurs d'intérêt patrimonial et pour les bâtiments patrimoniaux en évaluant l'intérêt patrimonial des bâtiments concernés afin d'éviter des pertes irréversibles.
  - d'éviter le fractionnement des **grandes propriétés** et d'assurer la protection et la mise en valeur des propriétés institutionnelles.
  - d'appliquer les mesures nécessaires à un examen du potentiel archéologique et, le cas échéant, à la protection des vestiges découverts, préalablement aux travaux d'excavation publics et privés dans les **grands ensembles à statut et les biens culturels à statut, les sites archéologiques recensés et les secteurs d'intérêt archéologique à fort potentiel**.

- de favoriser la prise en compte des **vestiges présentant une grande valeur archéologique** dans la conception et la réalisation des projets de construction ou d'aménagement urbain, notamment par l'adaptation des travaux ou l'intégration des vestiges.
- d'assurer la protection et la mise en valeur des aménagements urbains, des parcs et des **espaces publics**.
- de préserver et de protéger le **couvert végétal**, qui contribue beaucoup au caractère de plusieurs secteurs patrimoniaux répertoriés, de favoriser les plantations et de protéger de façon générale le patrimoine naturel, ainsi que de préserver et mettre en valeur le caractère champêtre des secteurs où l'on retrouve encore des paysages agricoles.
- de protéger les **perspectives** d'intérêt patrimonial telles que les vues sur le centre-ville, le mont Royal, les plans d'eau, les places publiques, les monuments commémoratifs, certains bâtiments ou clochers, etc.
- de préserver la spécificité de la **trame urbaine** montréalaise, qui découle des tracés fondateurs et des caractéristiques naturelles, et de préserver la grille orthogonale (incluant les ruelles des arrondissements du centre) ainsi que les plans d'ensemble et grilles particulières de certains arrondissements; de contrôler les subdivisions cadastrales afin de préserver le rythme des rues et de sauvegarder l'échelle du bâti.
- de développer des outils de promotion et de mise en valeur des **tracés fondateurs à fort potentiel**, aux fins de la protection de leur caractère.
- de développer un plan stratégique pour les **artères commerciales principales** (vitalité, affichage, rénovation, éclairage, mobilier urbain, etc.) qui tienne compte de la dimension patrimoniale des lieux et de concilier les opérations de travaux publics avec les préoccupations patrimoniales.

## 4.2 Générales à l'échelle montréalaise

---

Nous recommandons :

- de développer des outils de protection et de mise en valeur, incluant la **citation en vertu de la Loi sur les biens culturels du Québec**, pour les immeubles qui possèdent une valeur patrimoniale élevée à l'échelle montréalaise, comme certaines maisons rurales et villas, institutions (ex. : écoles, églises), services municipaux (ex. : bains, casernes, complexes civiques), etc.
- de développer des outils de protection et de mise en valeur, incluant la création de **sites du patrimoine en vertu de la Loi sur les biens culturels du Québec**, pour les sites qui possèdent une valeur patrimoniale élevée à l'échelle montréalaise, notamment certains noyaux villageois, ensembles institutionnels, grands domaines, grands gestes urbains et architecturaux, etc.
- à partir des critères de sélection établis pour l'évaluation des bâtiments et des secteurs susceptibles d'avoir un intérêt pan-montréalais, de développer un plan d'attribution de statuts patrimoniaux en vertu de la **Loi sur les biens culturels du Québec**, de fixer des critères d'évaluation pour les interventions sur les bâtiments et territoires protégés par le volet municipal de cette même loi, d'élaborer des outils de protection et de dresser un plan directeur pour la mise en valeur de chacun des sites du patrimoine.
- d'élaborer pour le public, les employés municipaux et les élus des activités et des **outils de sensibilisation** à l'égard du patrimoine.



– de réaliser des **études plus poussées** permettant d’accroître la connaissance du patrimoine bâti, historique et archéologique afin d’évaluer la valeur patrimoniale rattachée à différentes problématiques, notamment :

- étudier les territoires identifiés comme **secteurs d’intérêt archéologique à fort potentiel et secteurs d’intérêt archéologique** pour évaluer le degré de préservation du milieu physique, localiser les sites archéologiques conservés et définir préventivement les mesures de protection du patrimoine archéologique.
- faire des études détaillées sur le **patrimoine industriel** pour déterminer une stratégie de conservation et de développement des sites; étudier plus spécifiquement les territoires identifiés comme ensembles industriels d’intérêt.
- établir des balises et des critères permettant de bien planifier et gérer la problématique du **patrimoine religieux**; favoriser la conservation et la mise en valeur des lieux de culte les plus importants relativement à leur valeur patrimoniale; mettre en œuvre des outils de gestion des demandes de permis et favoriser l’occupation de lieux de culte par des fonctions compatibles; favoriser le maintien des caractéristiques des ensembles conventuels les plus importants, de leurs espaces paysagers et des cimetières.
- accroître la connaissance du **patrimoine moderne** en encourageant la recherche, les inventaires et les publications à ce sujet.
- planifier des études à l’échelle montréalaise, développer des outils et élaborer des lignes directrices de rénovation et d’agrandissement adaptées aux diverses typologies que l’on retrouve dans les zones identifiées comme **ensembles urbains d’intérêt**.

## 4.3 Spécifiques à l’arrondissement

---

Nous recommandons :

- d’évaluer l’intérêt pan-montréalais des secteurs et des bâtiments d’intérêt patrimonial exceptionnel en vue de procéder à la création de sites du patrimoine et à la citation de bâtiments **en vertu de la *Loi sur les biens culturels du Québec***, notamment en citant l’église Notre-Dame d’Anjou. Cette église construite en 1962 selon les plans de l’architecte André Blouin offre un grand intérêt dans l’histoire de l’architecture moderne en tant que réinterprétation originale de la chapelle de Le Corbusier à Ronchamp (France) et comme un éloquent exemple des possibilités architecturales associées au renouveau liturgique des années 1960.
- d’examiner les possibilités de contrôle de la qualité des transformations du bâti et des nouvelles constructions sur les avenues Azilda et Baldwin, qui constituent le premier territoire urbanisé d’Anjou, et ce, en tenant compte des caractéristiques du parcellaire, des marges de recul et des gabarits, ainsi que l’architecture. Ce secteur n’a pas été retenu sur la base des critères de sélection patrimoniale étant donné sa grande hétérogénéité et sa faible qualité par rapport à d’autres territoires qui font davantage l’identité d’Anjou, mais il constitue néanmoins le secteur le plus ancien de l’arrondissement.
- de considérer l’éventuel usage public du 8351, autoroute Métropolitaine, afin d’assurer sa pérennité. Cette maison exceptionnelle nous rappelle le caractère champêtre qui prévalait avant l’urbanisation de ce territoire. Il faut saluer les efforts du propriétaire, qui l’entretient avec soin. Cependant, elle se trouve aujourd’hui complètement enclavée dans un secteur industriel le long de l’autoroute, de sorte que sa fonction résidentielle ne pourra manifestement pas être assurée à long terme. Une éventuelle conversion en un lieu public (maison de la culture, lieu de diffusion, etc.) pourrait en assurer la survie. En dernier ressort, un déménagement de la maison pourrait aussi être envisagé.
- de sensibiliser le ministère des Transports à la préservation des bas-reliefs de l’échangeur Anjou.



# 5.

## BIBLIOGRAPHIE

### Photographies aériennes

*Photographies aériennes*, 1947-1948-1949, Ville de Montréal, Gestion des documents et archives

SERVICE DE GÉOMATIQUE DE LA VILLE DE MONTRÉAL. *Orthophoto noir et blanc*, 2000, Navigateur urbain.

SERVICE DE GÉOMATIQUE DE LA VILLE DE MONTRÉAL. *Orthophoto noir et blanc*, 2002, Navigateur urbain.

### Cartes

ADAMS, John. *Map of the City and Suburbs of Montreal*, 1825. Bibliothèque de l'Université McGill, Département des livres rares et des collections spéciales.

BELLIN, Jacques-Nicolas. *Carte de Lisle de Montreal et de ses environs*, 1744, Bibliothèque nationale du Québec à Montréal.  
Cote: G 3452 M65 1744 B4

BOUCHETTE, Joseph. *Topographical Map of the Province of Lower Canada*, 1815. Londres, W. Faden.

CHAUSSEGROS DE LÉRY, Gaspard. *Plan de la ville de Montreal en Canada*, 10 août 1717. Archives nationales (France), Centre des archives d'outre-mer, Dépôt des fortifications des colonies, Amérique Septentrionale, n° 473.

GOAD, Charles E. *Atlas of Montreal*, 1890, volumes 1 et 2, Bibliothèque nationale du Québec à Montréal.  
Cote: G 1144 M65G475 G6 1890 CAR 1 et 2

GOAD, Charles E. *Plan of the City of Montreal*, 1909, 1911, 1912, 1913, 1914, 1915, volumes 1 à 12, Bibliothèque nationale du Québec à Montréal et Direction du développement urbain de la Ville de Montréal.

HOPKINS, H.W. *Atlas of the City and Island of Montreal*, 1879, Bibliothèque nationale du Québec à Montréal.  
Cote: G1144 M65G475 H6 1879 CAR

JOBIN, André. *Carte de l'île de Montréal*, 1834, Bibliothèque nationale du Québec à Montréal.  
Cote: G 3452 M65 1834 J63 CAR

JOURDAIN dit LABROSSE, Paul. *Plan de la ville et des faubourgs de Montréal*, 1767. Archives nationales du Canada, NMC-16687 [2 sections] H2/340 Montréal 1767.

LEVASSEUR DE NÉRÉ, Jacques. *Plan de la ville de Montréal*, 1704. Archives nationales (France), Centre des archives d'outre-mer, Dépôt des fortifications des colonies, Amérique Septentrionale, n° 468A.

MELISH, John. *Plan of Montreal, with a Map of the Islands & adjoining Country*, 1815, Bibliothèque nationale du Québec à Montréal.  
Cote: G 3454 M65 1815 M4

PINSONEAULT, A.-R. *Atlas of the Island of Montreal and Ile Bizard*, 1907, Bibliothèque nationale du Québec à Montréal.  
Cote: G 1144 M65G475 P5 1907 CAR

SITWELL, H.S. *Fortification Surveys Canada. Contoured Plan of Montreal and its Environs, Quebec*, 1868-1869, Archives nationales du Canada, Ottawa.  
Cote: V40/300/1867

UNDERWRITERS SURVEY BUREAU. *Insurance Plan of the City of Montreal*, 1952, 1953, 1954, 1955, 1957, 1959, 1961, 1962, 1963, 1964, 1966, 1967, 1972, volumes 1 à 10, 12 à 17, 19 à 21.

### Ouvrages généraux

*Itinéraire toponymique du Saint-Laurent, ses rives et ses îles*, Québec, 1984, 451 p., coll. Études et recherches toponymiques, n° 9.

BEAUREGARD, Ludger. « Géographie historique des côtes de l'île de Montréal », *Cahiers de géographie du Québec*, vol. 28, nos 73-74, avril-septembre 1984, p. 47-62.

- BEAUREGARD, Ludger. *Toponymie de la région métropolitaine de Montréal*, Québec, Ministère des Terres et Forêts du Québec, 1968, 225 p., coll. Étude toponymique 2 (nouvelle série).
- BERGERON, Claude. *Architectures du XX<sup>e</sup> siècle au Québec*, Québec, Musée de la civilisation / Éditions du Méridien, 1989, 271 p.
- BERGERON, Claude. *L'architecture des églises du Québec 1940-1985*, Québec, Les Presses de l'Université Laval, 1987, 386 p.
- COMMISSION DES BIENS CULTURELS. *Les chemins de la mémoire. Monuments et sites historiques du Québec*, Tome II, Québec, Les Publications du Québec, 1991, 565 p.
- COMMISSION DE TOPONYMIE. *Noms et lieux du Québec. Dictionnaire illustré du Québec*, Québec, Les Publications du Québec, 1994, 925 p.
- COMMUNAUTÉ URBAINE DE MONTRÉAL. *Répertoire d'architecture traditionnelle sur le territoire de la Communauté urbaine de Montréal*. 12 volumes.
- COURVILLE, Serge (dir.). *Paroisses et municipalités de la région de Montréal au XIX<sup>e</sup> siècle (1825-1861), Répertoire documentaire et cartographique*, Québec, Les Presses de l'Université Laval, 1988, 350 p.
- DESJARDINS, Pauline. *Évaluation du patrimoine industriel. Critères généraux*, Montréal, Archemi / Ville de Montréal, Service du développement économique et du développement urbain, 29 août 2003, 56 p.
- LAURIN, J.-E. *Histoire économique de Montréal et des Cités et Villes du Québec*, [Montréal], Les Éditions J.-E. Laurin, 1942, 287 p.
- LEUNG, Felicity, David McCONNELL et Jean-Claude PARENT. *Les emplacements manufacturiers au Canada*, Ottawa, Environnement Canada, Service canadien des Parcs, 1990.
- LINTEAU, Paul-André. *Histoire de Montréal depuis la Confédération*, Montréal, Boréal, 1992, 608 p.
- MAGNAN, Hormidas. *Dictionnaire historique et géographique des paroisses, missions et municipalités de la province de Québec*, Arthabaska, Imprimerie d'Arthabaska Inc., 1925, 738 p.
- MARSAN, Jean-Claude (dir.). *Inventaire préliminaire des bâtiments patrimoniaux de la Commission scolaire de Montréal*, vol. 1-2a-2b, Montréal, Université de Montréal, 28 février 2001.
- MARSAN, Jean-Claude. *Montréal en évolution : Historique de développement de l'architecture et de l'environnement urbain montréalais*, 3<sup>e</sup> éd., Laval, Éditions du Méridien, 1994, 515 p.
- ROBERT, Jacques. *Les ensembles patrimoniaux de la Communauté urbaine de Montréal*, Montréal, Ministère des Affaires culturelles, mars 1985, 40 p.
- ROBERT, Jean-Claude. *Atlas historique de Montréal*, Montréal, Art Global / Libre Expression, 1994, 167 p.
- VILLE DE MONTRÉAL. *Le patrimoine de Montréal, Montréal*, Ville de Montréal et Ministère de la Culture et des Communications, 1998, 168 p.
- WOLFE, Jeanne M. et François DUFAUX (dir.). *A topographic Atlas of Montreal / Atlas topographique de Montréal*, Montréal, McGill School of Urban Planning / École d'urbanisme, 1992, 78 p.

#### Site Internet

VILLE DE MONTRÉAL. *Répertoire bibliographique sur le patrimoine archéologique de Montréal*, 2004.  
[http://www2.ville.montreal.qc.ca/urb\\_demo/domaines/archeo/bib\\_recherche.htm](http://www2.ville.montreal.qc.ca/urb_demo/domaines/archeo/bib_recherche.htm)

### **Ouvrages spécifiques à l'arrondissement**

BERNARD, Florian. « Anjou », *La Presse*, 27 juin 1983.

VARY, Jacques. « Église Notre-Dame d'Anjou », *Architecture bâtiment construction*, vol. 18, n° 203, mars 1964, p. 24-29.

Montréal 