



Plan directeur d'aménagement et de développement des parcs et des berges de Pierrefonds-Roxboro

Arrondissement de Pierrefonds-Roxboro | 1281801 | 2019

BC2

 Pierrefonds
Roxboro
Montréal 

COMITÉ DE TRAVAIL

ARRONDISSEMENT DE PIERREFONDS-ROXBORO

Dominique Jacob, directeur d'arrondissement

Francyne Gervais, directrice, culture, sports, loisirs et développement social

Stéphane Beaudoin, directeur, travaux publics

Anne Castonguay, directrice, aménagement urbain et services aux entreprises

Marco Papineau, chef de division urbanisme et environnement

Louis Fradette, chef de section parcs et environnement

Jay-Sun Richard, chef de division, sports, loisirs et installations

Stéphanie Racine, architecte paysagiste

Maude Archambault, conseillère en planification culture, sports, loisirs et développement social

VILLE DE MONTRÉAL

Amélie Bilodeau, Conseillère en planification, service des grands parcs, du Mont-Royal et des sports

BC2

Édith Normandeau, architecte paysagiste, directrice de projet

Vincent Renaud, vice-président sport, loisirs et récréotourisme

Marie-Pierre McDonald, architecte paysagiste, chargée de projet

Joël Bédard-Marcoux, architecte paysagiste

Marie-Noëlle Carré, géographe

Valérie Laforge, conseillère sports, loisirs et récréotourisme

Maxime Paquet, géomaticien

Marie-Ève Bissonnette, designer graphique

Brigitte Lavallée, designer graphique

COLLABORATEURS

ARRONDISSEMENT DE PIERREFONDS-ROXBORO

Chantal Brisson, Chef de division ingénierie et infrastructures

Antonio Guzzo, Agent de développement, Arrondissement de Pierrefonds-Roxboro

Normand Angers, Conseiller en planification aquatique, Arrondissement de Pierrefonds-Roxboro

Aline Pomerleau, Technicienne en aménagement du territoire, Arrondissement de Pierrefonds-Roxboro

Jean-François Pinsonneault, Conseiller en aménagement - Chef d'équipe, Service des grands parcs, du Mont-Royal et des sports

German Mendez, Conseiller en planification, Service des grands parcs, du Mont-Royal et des sports

Roch Langelier, Régisseur

Crédit photos : Louis-Étienne Doré




Table des matières

1.					
MISE EN CONTEXTE					6
1.1	Mandat				9
1.1.1	La démarche				9
1.2	Territoire				10
1.2.1	Historique de développement				10
1.2.2	Particularités du territoire				10
1.2.3	Secteur à l'étude				10
1.2.4	Liste de parcs				12
1.2.5	Le futur Grand parc de l'Ouest				13
2.					
PORTRAIT SOCIODÉMOGRAPHIQUE					14
2.1	Tendances dans l'arrondissement Pierrefonds-Roxboro				17
2.1.1	Évolution de la population				17
2.1.2	Répartition de la population par groupes d'âge				17
2.1.3	Évolution de la population par groupes d'âge				18
2.1.4	Population par secteur				20
2.1.5	Perspectives démographiques				22
2.1.6	Immigration				23
2.1.7	Faits saillants – analyse sociodémographique				24
2.2	Habitudes de fréquentation des résidents de Pierrefonds-Roxboro et portrait des utilisateurs (personae)				25
2.2.1	Secteur Ouest				25
2.2.2	Secteur Centre				25
2.2.3	Secteur Est				25
2.3	Participation et satisfaction des résidents de Pierrefonds-Roxboro				27
2.3.1	Activités culturelles				27
2.3.2	Activités sportives				27
2.3.3	Parcs et espaces verts				27
2.4	Vision des citoyens (consultation)				28
3.					
PORTRAIT DES TENDANCES ACTUELLES EN AMÉNAGEMENT ET PRATIQUES SPORTIVES ET RÉCRÉATIVES					30
3.1	Tendances sociales				32
3.2	Tendances des grands principes en aménagement				33
3.2.1	Offre variée au sein du réseau de parcs				33
3.2.2	Accès universel et design inclusif				33
3.2.3	Polyvalence				33
3.2.4	Développement durable				34
3.2.5	Art urbain				36
3.2.6	Design actif et rues partagées				37
3.2.7	Aménagement et accès aux berges dans un contexte de changements climatiques				38
3.2.8	Autre pratique : le <i>Water Square</i>				39
3.3	Tendances en équipements sportifs, récréatifs et créatifs				40
3.3.1	Équipements thématiques				40
3.3.2	Jeux d'eau				40
3.3.3	Skatepark en béton de type street-plaza				41
3.3.4	Entraînement extérieur				41
3.3.5	Patinoires extérieures réfrigérées et/ou couvertes				42
3.3.6	Terrains synthétiques : un outil de gestion				42
3.3.7	Activités émergentes				43
3.3.8	Chalet de parc				44
3.3.9	Connectivité				44
3.4	Tendances par groupe d'utilisateurs des activités sportives et récréatives				45
3.4.1	Les enfants				45
3.4.2	Les jeunes				45
3.4.3	Les adultes				46
3.4.4	Les aînés				46
4.					
PORTRAIT DE L'OFFRE EN PARCS ET ÉQUIPEMENTS SPORTIFS ET RÉCRÉATIFS					48
4.1	Méthodologie				50
4.1.1	Classification typologique des parcs				50
4.1.2	Classification des équipements sportifs et récréatifs en fonction du groupe d'âge et des typologies de parcs				51
4.2	Inventaire des parcs et des berges				55
4.2.1	Desserte globale des parcs et des berges sur le territoire				55
4.2.2	Classement des parcs et espaces verts existants par typologie				57
4.2.3	Analyse de l'offre et objectif normatif				58
4.3	Inventaire des plateaux sportifs				60
4.3.1	Les terrains de sports de balle				60
4.3.2	Les terrains de soccer et football				62
4.3.3	Les terrains de tennis extérieurs				64
4.3.4	Les installations aquatiques extérieures				66
4.3.5	Les patinoires extérieures				69
4.3.6	Les autres installations sportives				71
4.4	Portrait des berges				73
4.4.1	Portrait global				73
4.4.2	Portrait spécifique				73
4.4.3	Potentiel de valorisation des berges				77
4.4.4	Recommandations générales pour les berges				77
4.5	Portrait du réseau cyclable				78
4.5.1	Portrait global				78
4.5.2	Types de voies cyclables				78
4.5.3	Réseau cyclable existant				78
5.					
DIAGNOSTIC ET RECOMMANDATIONS					84
5.1	Orientations d'aménagement des parcs et des berges				87
5.2	Orientations d'aménagement des parcs par secteur				89

Liste des parcs, parcs-écoles et ronds-points

PARCS

Parc	Secteur	Page
Parc Alexander	B	134
Parc Alphonse-Desjardins	D	250
Parc d'À-Ma-Baie	D	232
Parc Anderson	C	174
Parc de l'Anse-aux-Chênes	C	202
Parc Anton	D	282
Parc Aragon	C	176
Parc du Belvédère	D	254
Parc Bibeau	A	114
Parc du Bois-des-Trottier	C	204
Boisé de Roxboro	D	234
Parc Brook	C	166
Centre Sportif George Springate	C	178
Parc Cérés	D	230
Parc du Château-Pierrefonds	A	100
Parc Chestnut	C	194
Parc Cloverdale	D	246
Parc des Coopérants	D	244
Parc Coursol	A	110
Parc Cyril-W.-Mcdonald	B	142
Parc Damase-Richer	C	186
Parc de Deauville	A	98
Parc Duval	B	140
Parc Edgar-Budge	A	122
Parc d'Estérel-Boisé	B	150

Parc	Secteur	Page
Parc Fréchette	A	104
Parc Geneviève	A	126
Parc Gouin	D	258
Parc Graham	B	146
Parc Gravel	C	184
Parc Greendale	B	132
Parc Grier	A	94
Parc Guillaume-Gamelin-Gaucher	A	112
Parc Hélène-Legault	A	108
Parc de l'Héritage-Équestre	A	102
Parc Hillcrest	A	116
Parc Jacynthe-Fyfe	D	276
Jardin Richmond	C	208
Parc Jason	D	284
Parc Jean-Brillant	D	262
Parc Julie-Dauth	A	106
Parc Labrosse	D	266
Parc Lalande	D	256
Parc Léo-Marceau	C	206
Parc London	C	188
Parc du Lotier	C	198
Parc Louise-Deschenes	D	264
Maison Gomez	A	128
Parc de la Malva	C	196
Parc Ménard	B	144

Parc	Secteur	Page
Parc du Millénaire	C	210
Parc Monk	C	200
Parc Monteray	A	118
Parc Montgomery	D	260
Parc des Muguets	C	192
Parc Munro	C	164
Parc Olympia	D	242
Parc Paquin	D	252
Parc Parkinson	D	240
Parc Pierre-Elliott-Trudeau	C	182
Port de Plaisance	D	270
Parc de la Promenade-Lalande	D	272
Parc Raoul-Laurin	D	268
Parc Rita-Marceau	C	190
Parc de la Rive-Boisée	C	172
Parc des Rivières	A	124
Parc de Roxboro	D	236
Parc Saint-Barnabas	C	212
Parc Saint-Charles	B	138
Parc Sainte-Suzanne	D	248
Parc de Versailles	C	170
Parc Victor-P.-Gray	D	238
Parc Villeret	A	120
Parc William-Barrett	D	274
Parc Yuile	A	92

PARCS-ÉCOLES

Parc	Secteur	Page
Parc-école Beechwood	C	222
Parc-école du Grand-Chêne	C	216
Parc-école Harfang-des-Neiges	D	278
Parc-école Herbert-Purcell	C	220
Parc-école Kingsdale	B	154
Parc-école Murielle-Dumont	C	218
Parc-école de l'Odysée	B	156
Parc-école du Perce-Neige	D	280
Parc-école Riverdale	C	214
Parc-école Saint-Gérard	B	152

RONDS-POINTS

Parc	Secteur	Page
Rond-point King/Swallow	B	158
Rond-point Richmond	C	224
Rond-point Sainte-Croix	B	148



1

Mise en contexte

-
- 1.1 Mandat
 - 1.2 Territoire
-



Crédit photo : Louis-Étienne Doré

1.1 Mandat

Le Plan directeur d'aménagement et de développement des parcs et des berges est un outil de planification permettant de dresser un état des lieux, d'identifier et de hiérarchiser une série d'actions à mettre en œuvre afin d'orienter les investissements financiers de l'arrondissement pour son réseau de parcs et de berges, pour les quinze prochaines années (2020-2035).

Plus précisément, ce document vient brosser un portrait du territoire, en plus d'observer les tendances urbanistiques de développement et l'évolution de l'utilisation des parcs et des berges par les usagers. Il établit une appréciation qualitative de l'état des parcs et des berges sur le territoire, incluant leurs équipements récréatifs et sportifs. Un portrait global du réseau cyclable actuel de Pierrefonds-Roxboro est également présenté, tant au niveau de son efficacité qu'au niveau de sa connectivité avec le réseau des parcs et des berges de l'arrondissement. Le Plan directeur d'aménagement et de développement des parcs et des berges constitue un outil essentiel de planification stratégique pour les gestionnaires et les élus, leur permettant de planifier adéquatement les investissements dans les parcs existants et futurs.

Le plan directeur ici présenté s'inscrit dans la continuité de la démarche de planification stratégique du territoire. L'arrondissement ayant beaucoup changé depuis sa création en 2006, ce dernier a en effet tout récemment élaboré un premier Plan stratégique de Pierrefonds-Roxboro (2015-2018) ayant, entre autres, pour objectif d'établir un cadre et des orientations

pour un développement en cohérence avec la vision de l'arrondissement et, par le fait même, avec celle des citoyennes et des citoyens de Pierrefonds-Roxboro. L'arrondissement a d'ailleurs détaillé quatre défis prioritaires pour les années futures :

- › Consolider le sentiment d'appartenance;
- › Poursuivre les efforts visant l'amélioration de la qualité de vie;
- › Intensifier les efforts de protection du patrimoine naturel;
- › Soutenir le développement commercial.

Sachant que le plus récent Plan directeur des espaces verts du territoire a été réalisé en 1986 et concernait uniquement l'ancienne ville de Pierrefonds, le Plan directeur d'aménagement et de développement des parcs et des berges (2020-2035) se présente comme un outil essentiel à la valorisation du potentiel de son territoire.

Élaboré en étroite collaboration avec les intervenants municipaux, le plan directeur doit répondre aux besoins de l'ensemble de la communauté (profil sociodémographique par secteur et consultation des citoyens), intégrer la planification du tissu urbain et de ses réseaux de pistes cyclables et piétonniers, considérer l'évolution démographique de la population et répondre aux nouvelles tendances en matière de loisirs et d'aménagement de parcs et d'espaces verts.

1.1.1 LA DÉMARCHE

Ce document présente une analyse de la desserte en équipements sportifs et en bases récréatives des parcs et des berges pour tout le territoire de l'arrondissement de Pierrefonds-Roxboro. Cette analyse permet de tracer un portrait de la situation actuelle de l'arrondissement en y recueillant des caractéristiques sociodémographiques par secteur (voir les secteurs au point 1.2.2) et une évaluation générale et appréciation de l'état des installations existantes dans les différents parcs et berges. Un diagnostic des problématiques relevées lors de l'analyse du territoire et de l'inventaire de ces parcs et berges a permis de générer des solutions pour combler les différentes lacunes identifiées dans le but de renouveler le réseau des parcs et berges de Pierrefonds-Roxboro. De nouvelles tendances en aménagement (section 3.2) ont également été prises en considération dans le but de recommander des installations répondant aux nouvelles demandes du marché, mais aussi afin de saisir les contraintes et les potentiels intimement liés au contexte précis de Pierrefonds-Roxboro, notamment l'aménagement en berges ou encore les principes directeurs de renforcement d'un réseau cyclable (section 4.5).

Ces constats sont ici exprimés par secteur et globalement pour l'ensemble du territoire. Ces secteurs (voir 1.2.3) ont été générés à partir des particularités du territoire et des barrières décrites dans le présent document. L'objectif est de mettre en place un plan d'intervention prioritaire pour les parcs et les berges du territoire et d'identifier les orientations déterminantes à l'origine des recommandations qui sont ici proposées. Pour chacun des parcs et des berges, une fiche présente les conditions existantes, les constats, les recommandations et les priorités d'intervention.

1.2 Territoire

1.2.1 HISTORIQUE DE DÉVELOPPEMENT

Bien avant d'être institutionnalisé au sein de la Ville de Montréal lors des fusions de 2002, Pierrefonds-Roxboro était autrefois composé des anciennes villes de Pierrefonds et de Roxboro. Leur histoire est intimement liée à celle de l'ancienne paroisse de Sainte-Geneviève, qui englobait à l'époque les villes de Pierrefonds, L'Île-Bizard, Sainte-Geneviève, Roxboro et Dollard-des-Ormeaux.

1.2.2 PARTICULARITÉS DU TERRITOIRE

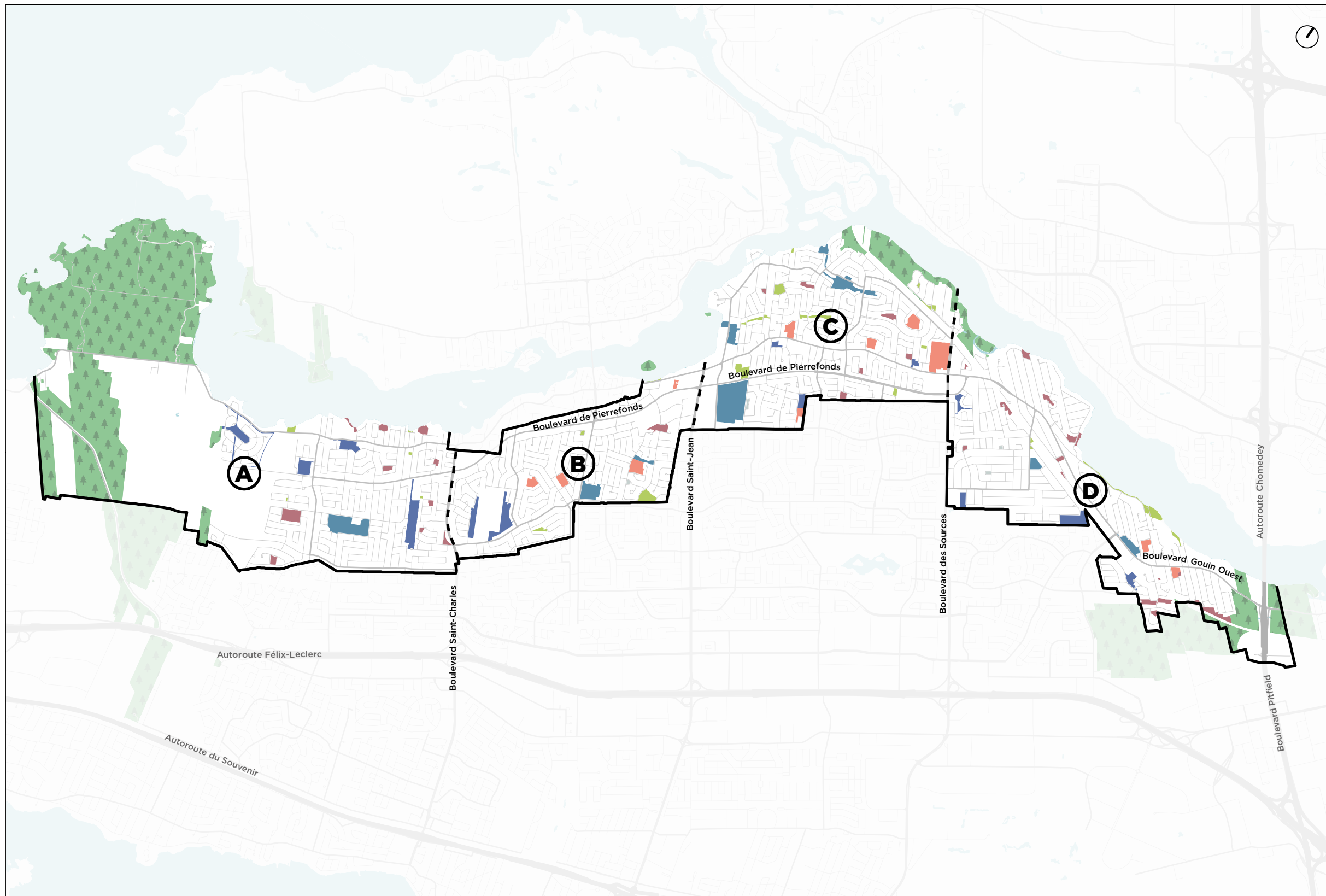
L'arrondissement de Pierrefonds-Roxboro, situé dans la partie ouest de l'île de Montréal, se présente aujourd'hui comme un territoire de bonne envergure avec une superficie totale de 27,1 km². Limitrophe à Senneville, Saint-Anne-de-Bellevue, Kirkland et Dollard-des-Ormeaux, soit quatre villes défusionnées de l'île de Montréal, ainsi qu'aux arrondissements de Saint-Laurent et d'Ahuntsic-Cartierville vis-à-vis la pointe de la portion est des limites du territoire, l'arrondissement, qui abrite 72 978 habitants (2018), se caractérise notamment par sa proximité avec la rivière des Prairies au nord et au lac des Deux Montagnes à l'ouest, qui bordent la quasi-totalité de la portion nord-ouest du territoire. On y retrouve également plusieurs espaces naturels à rayonnement métropolitain, notamment les parcs-nature de l'Anse-à-l'Orme, du Cap-Saint-Jacques, du Bois-de-Liesse et des Rapides-du-Cheval-Blanc qui couvrent à eux seuls une superficie de 535 hectares.

Les zones développées du territoire sont pour leur part composées d'un tissu urbain principalement résidentiel et majoritairement structuré selon une trame urbaine organique. Notons également la présence des boulevards de Pierrefonds, Saint-Charles, Saint-Jean et des Sources qui, d'une part, structurent le territoire et facilitent les différents transits à l'intérieur et l'extérieur du territoire et qui, d'autre part, diminuent du même coup l'accessibilité des secteurs résidentiels à certains parcs et autres espaces parcs.








1.2.3 SECTEUR À L'ÉTUDE

Aux fins de la présente étude, le territoire de l'arrondissement de Pierrefonds-Roxboro a été divisé en secteurs définis géographiquement, en fonction des différents axes routiers qui structurent et segmentent le territoire. C'est également par la répartition des données sociodémographiques (Statistique Canada, 2016) que ces secteurs ont été définis. Quatre secteurs s'illustrent donc sur le territoire, c'est-à-dire :

- › **Le secteur A** : de la limite ouest de l'arrondissement de Pierrefonds-Roxboro au boulevard Saint-Charles;
- › **Le secteur B** : du boulevard Saint-Charles au boulevard Saint-Jean;
- › **Le secteur C** : du boulevard Saint-Jean au boulevard des Sources;
- › **Le secteur D** : du boulevard des Sources à la limite est de l'arrondissement de Pierrefonds-Roxboro.



Légende

-  Parc-nature
-  Parc de quartier
-  Parc de voisinage
-  Parc-école
-  Espace vert
-  Îlot de voirie
-  Limite secteur d'analyses



1.2.4 LISTE DES PARCS

Parc	Secteur
Parc Yuile	A
Parc Grier	A
Parc de Deauville	A
Parc du Château-Pierrefonds	A
Parc de l'Héritage-Équestre	A
Parc Fréchette	A
Parc Julie-Dauth	A
Parc Hélène-Legault	A
Parc Coursol	A
Parc Guillaume-Gamelin-Gaucher	A
Parc Bibeau	A
Parc Hillcrest	A
Parc Monteray	A
Parc Villeret	A
Parc Edgar-Budge	A
Parc des Rivières	A
Parc Geneviève	A
Boulevard Gouin Ouest (1 977 653 - Maison Gomez)	A
Parc Greendale	B
Parc Alexander	B
Parc Saint-Charles	B
Parc Duval	B
Parc Cyril-W.-Mcdonald	B

Parc	Secteur
Parc Ménard	B
Parc Graham	B
Rond-point Sainte-Croix	B
Parc d'Estérel-Boisé	B
Parc-école Saint-Gérard	B
Parc-école Kingsdale	B
Parc-école de l'Odysée	B
Rond-point King/Swallow	B
Parc Munro	C
Parc Brook	C
Parc de Versailles	C
Parc de la Rive-Boisée	C
Parc Anderson	C
Parc Aragon	C
Centre Sportif George Springate	C
Parc Pierre-Elliott-Trudeau	C
Parc Gravel	C
Parc Damase-Richer	C
Parc London	C
Parc Rita-Marceau	C
Parc des Muguets	C
Parc Chestnut	C
Parc de la Malva	C
Parc du Lotier	C

Parc	Secteur
Parc Monk	C
Parc de l'Anse-aux-Chênes	C
Parc du Bois-des-Trottier	C
Parc Léo-Marceau	C
Jardin Richmond	C
Parc du Millénaire	C
Parc Saint-Barnabas	C
Parc-école Riverdale	C
Parc-école du Grand-Chêne	C
Parc-école Murielle-Dumont	C
Parc-École Herbert-Purcell	C
Parc-école Beechwood	C
Rond-point Richmond	C
Parc Cérés	D
Parc d'À-Ma-Baie	D
Boisé de Roxboro	D
Parc de Roxboro	D
Parc Victor-P.-Gray	D
Parc Parkinson	D
Parc Olympia	D
Parc des Coopérants	D
Parc Cloverdale	D
Parc Sainte-Suzanne	D

Parc	Secteur
Parc Alphonse-Desjardins	D
Parc Paquin	D
Parc du Belvédère	D
Parc Lalande	D
Parc Gouin	D
Parc Montgomery	D
Parc Jean-Brillant	D
Parc Louise-Deschenes	D
Parc Labrosse	D
Parc Raoul-Laurin	D
Port de Plaisance	D
Parc de la Promenade-Lalande	D
Parc William-Barrett	D
Parc Jacynthe-Fyfe	D
Parc-école Harfang-des-Neiges	D
Parc-école du Perce-Neige	D
Parc Anton	D
Parc Jason	D

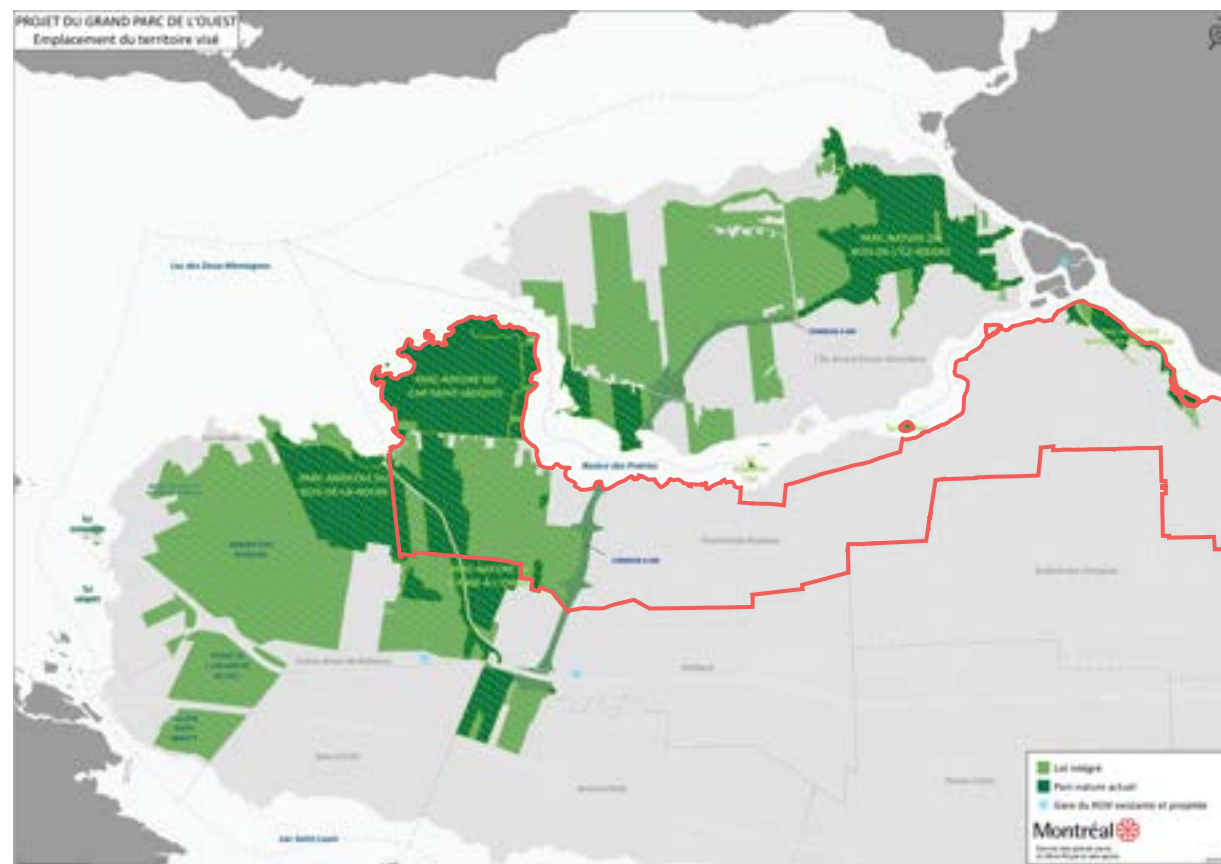
1.2.5 LE FUTUR GRAND PARC DE L'OUEST

En août 2019, la Ville de Montréal annonçait la création du plus grand parc municipal au Canada avec une superficie d'environ 3 000 hectares. Ce nouveau grand parc iconique regroupe les parcs-nature de l'Anse-à-l'Orme, du Bois-de-l'île-Bizard, du Bois-de-la-Roche, du Cap-Saint-Jacques et des Rapides-du-Cheval-Blanc, en plus d'inclure différents secteurs d'intérêt qui pourront être acquis à des fins de parc.

Mis en valeur dans une perspective intégrée et globale, le grand parc de l'Ouest vise à augmenter la résilience de la Ville face aux conséquences des changements climatiques, assurer la santé des milieux naturels, consolider la trame verte de la Ville et mettre en place un réseau de plein air urbain.

La portion la plus à l'ouest de l'arrondissement de Pierrefonds-Roxboro est incluse dans les limites du Grand parc de l'Ouest. Ce nouveau parc n'est pas pris en compte dans les analyses et les orientations du Plan directeur 2020-2035 puisqu'il est actuellement en planification. Il serait toutefois intéressant de revoir la pertinence de certaines recommandations du Plan lorsque le grand parc de l'Ouest prendra forme.

Carte du projet du Grand parc de l'Ouest



Source : Ville de Montréal

— Limite de l'arrondissement de Pierrefonds-Roxboro

2

Portrait sociodémographique

-
- 2.1 Tendances dans l'arrondissement Pierrefonds-Roxboro
 - 2.2 Habitudes de fréquentation des résidents de Pierrefonds-Roxboro et portrait des utilisateurs (personae)
 - 2.3 Participation et satisfaction des résidents de Pierrefonds-Roxboro
 - 2.4 Vision des citoyens (consultation)
-

L'arrondissement de Pierrefonds-Roxboro souhaitait être accompagné dans l'élaboration d'un plan directeur pour ses parcs et ses berges. Ce projet émane de la volonté de mettre en valeur le plein potentiel du milieu et d'obtenir une vision prospective du développement à venir sur quinze ans.

Véritable outil de planification et d'orientation pour les services municipaux et les élus, le plan directeur permet de mesurer les aspirations et besoins de la population résidente, faire un rappel historique du développement des espaces, définir les investissements requis et leur priorisation.

Élaboré en étroite collaboration avec les intervenants municipaux, le plan directeur doit répondre aux besoins de l'ensemble de la communauté (profil sociodémographique par secteur et consultation des citoyens), d'intégrer la planification du tissu urbain et de ses réseaux de pistes cyclables et piétonniers, de considérer l'évolution démographique de la population et de répondre aux nouvelles tendances en matière de loisirs et d'aménagement de parcs et d'espaces verts.

Afin de mener à terme un tel exercice, certains défis/enjeux de réalisation ont été pris en compte, dont :

- › Identifier, évaluer et valoriser le caractère original et unique du territoire;
- › S'assurer de répondre aux besoins des citoyens et des usagers (consultation et implication);
- › Analyser les contraintes et les potentiels liés aux milieux naturels / accès aux berges;
- › Composer une offre et une distribution adaptée d'activités et d'équipements de qualité, sur quatre saisons;
- › Intégrer les données sociodémographiques pour adapter les interventions futures au type de population;

- › Réaliser un inventaire quantitatif et qualitatif de l'ensemble des parcs et les colliger dans des fiches descriptives;
- › Développer une réflexion à l'égard de chacun des parcs et s'assurer du maintien et de l'amélioration générale du réseau de parcs, des espaces verts et de l'accès aux berges;

2.1 Tendances dans l'arrondissement Pierrefonds-Roxboro

La fréquentation des parcs et espaces verts dépend de la composition démographique de la population. Afin de bien cerner la demande et le potentiel de progression de celle-ci, il est pertinent d'analyser l'évolution des principales données démographiques pour le territoire de l'arrondissement de Pierrefonds-Roxboro. Les données analysées correspondent à l'évolution de la population, à l'évolution par groupe d'âge ainsi qu'aux tendances de développement résidentiel au cours des prochaines années.

2.1.1 ÉVOLUTION DE LA POPULATION

L'arrondissement de Pierrefonds-Roxboro comptait 65 041 habitants en 2006 et en compte 69 297 en 2016. L'arrondissement enregistre une augmentation de +7 % au cours des trois derniers recensements.

Par comparaison, au cours de cette période, la croissance démographique sur le territoire de la Ville de Montréal a été de +5 %. À l'échelle de l'ensemble du Québec, la croissance a été de +8 %.

La croissance de l'arrondissement suit une tendance similaire à celle de l'ensemble du Québec, et légèrement supérieure à celle de la Ville de Montréal.

Tableau 1 Évolution de la population, arrondissement de Pierrefonds-Roxboro, Ville de Montréal et ensemble du Québec, 2006-2016

	2006	2011	2016	Variation 2006-2016
Arrondissement de Pierrefonds-Roxboro	65 041	68 410	69 297	7 %
Ville de Montréal	1 620 693	1 649 519	1 704 694	5 %
Province de Québec	7 546 130	7 903 001	8 164 361	8 %

Source : Statistique Canada, Recensements 2006, 2011, 2016. Traitement : BC2

2.1.2 RÉPARTITION DE LA POPULATION PAR GROUPES D'ÂGE

L'analyse de la composition par groupe d'âge est pertinente dans le cadre de l'élaboration d'un plan directeur des parcs et des espaces verts. Elle permet d'assurer une meilleure cohésion entre usagers et installations.

Au total, les jeunes de moins de 20 ans représentent 25 % de la population de l'arrondissement de Pierrefonds-Roxboro et 21 % de l'ensemble de la Ville de Montréal.

La population du territoire considéré se caractérise par une part plus élevée des jeunes de 5 à 14 ans, soit 13 %

de la population, ce qui représente 8 820 personnes dans l'arrondissement de Pierrefonds-Roxboro. Par comparaison, leur part est de 10 % dans l'ensemble de la Ville de Montréal.

Les 65 ans et plus représentent 10 200 personnes, soit 15 % de la population de l'arrondissement de Pierrefonds-Roxboro. Leur part est légèrement inférieure à celle de la Ville de Montréal (16 %).

En proportion, les 25 à 44 ans sont moins nombreux que dans la Ville de Montréal (24 % contre 31 %). Les 45 à 64 ans sont mieux représentés dans l'arrondissement de Pierrefonds Roxboro (30 % contre 24 %).

Tableau 2 Répartition de la population par groupe d'âge, Pierrefonds-Roxboro, Ville de Montréal, 2016

	Arrondissement de Pierrefonds-Roxboro		Ville de Montréal	
0 à 4 ans	3 690	5 %	98 815	6 %
5 à 14 ans	8 820	13 %	166 970	10 %
15 à 19 ans	4 795	7 %	81 790	5 %
20 à 24 ans	4 735	7 %	123 925	7 %
25 à 44 ans	16 370	24 %	533 415	31 %
45 à 64 ans	20 680	30 %	426 765	25 %
65 ans et plus	10 200	15 %	273 025	16 %
65-74 ans	5 935	9 %	141 635	8 %
75 ans et plus	4 265	6 %	131 390	8 %
Total	69 290	100,0 %	1 704 705	100,0 %

Source : Statistique Canada, Recensement 2016. Traitement : BC2.

2.1.3 ÉVOLUTION DE LA POPULATION PAR GROUPES D'ÂGE

Les populations en bas âge (0-5 ans) dans l'arrondissement de Pierrefonds-Roxboro ont connu une quasi-stagnation (+1 %) entre 2006 et 2016. Au cours de la même période, la Ville de Montréal enregistrait une croissance de +18 % du même groupe d'âge.

Au cours de la période 2006 à 2016, la cohorte âgée de 5 à 14 ans a diminué à l'échelle de l'arrondissement (-6 %) alors qu'elle a augmenté dans la Ville de Montréal (+4 %).

Les groupes d'âge qui ont fortement augmenté au cours de la période 2006-2016 dans l'arrondissement de Pierrefonds-Roxboro sont les jeunes adultes de 20

à 24 ans (+18 %) et les adultes de 45 à 64 ans et de 65 ans et plus (respectivement : +21 % et +31 %). Par comparaison, pour chacun de ces trois groupes d'âge, la Ville de Montréal enregistre une augmentation plus modérée, de +4 % (20 à 24 ans), +5 % (45 à 64 ans) et +11 % (65 ans et plus).

Les 15 à 19 ans augmentent très modérément dans l'arrondissement de Pierrefonds-Roxboro (+3 %) alors qu'ils diminuent dans la Ville de Montréal (-3 %).

On peut en conclure que le vieillissement de la population est davantage marqué dans l'arrondissement de Pierrefonds-Roxboro que dans l'ensemble de la Ville de Montréal.

Tableau 3 Évolution de la population par groupes d'âge, arrondissement de Pierrefonds-Roxboro, 2006-2016

	2006	2011	2016	Variation 2006-2016
0 à 4 ans	3 690	3 800	3 690	1 %
5 à 14 ans	9 440	8 990	8 820	-6 %
15 à 19 ans	4 640	5 220	4 795	3 %
20 à 24 ans	4 005	4 475	4 735	18 %
25 à 44 ans	18 360	17 210	16 370	-11 %
45 à 64 ans	17 060	19 640	20 680	21 %
65 ans et plus	7 805	9 075	10 200	31 %
65-74 ans	4 395	4 850	5 935	35 %
75 ans et plus	3 410	4 225	4 265	25 %
Total	65 000	68 410	69 297	7 %

Source : Statistique Canada, Recensements 2006, 2011 et 2016. Traitement : BC2

Tableau 4 Évolution de la population par groupes d'âge, Ville de Montréal, 2006-2016

	2006	2011	2016	Variation 2006-2016
0 à 4 ans	83 520	95 345	98 815	18 %
5 à 14 ans	160 905	152 630	166 970	4 %
15 à 19 ans	84 565	87 070	81 790	-3 %
20 à 24 ans	119 535	119 720	123 925	4 %
25 à 44 ans	516 400	517 480	533 415	3 %
45 à 64 ans	408 195	426 740	426 765	5 %
65 ans et plus	246 045	250 540	273 015	11 %
65-74 ans	123 805	124 165	141 635	14 %
75 ans et plus	122 240	126 375	131 390	7 %
Total	1 619 165	1 649 525	1 704 695	5 %

Source : Statistique Canada, Recensements 2006 et 2016. Traitement : BC2

Le poids relatif de chaque groupe d'âge dans l'arrondissement de Pierrefonds-Roxboro est similaire à celui observé dans la Ville de Montréal et dans l'ensemble du Québec. La plus grande variation se situe au niveau des personnes âgées de 65 ans et plus qui ont un poids relatif moins élevé que dans la province de Québec et dans la Ville de Montréal, soit 3 % et 1 % respectivement.

Le groupe des 5 à 14 ans a un poids relatif légèrement plus élevé dans l'arrondissement de Pierrefonds-Roxboro, avec 13 % de la population, contre 10 % dans la Ville de Montréal et 11 % dans l'ensemble du Québec.

Toutefois, on observe quelques différences dans la variation entre 2006 et 2016 du poids relatif de différents groupes d'âge dans l'arrondissement de Pierrefonds-Roxboro, la Ville de Montréal et la province de Québec. En effet, l'importance du groupe des 65 ans et plus a crû plus rapidement dans l'arrondissement de Pierrefonds-Roxboro que dans la Ville de Montréal.

Cette évolution est similaire à celle enregistrée dans la province de Québec. De plus, l'importance relative des groupes d'enfants âgés de 0 à 5 ans et de 5 à 14 ans a diminué plus fortement dans l'arrondissement

que dans la Ville de Montréal et au Québec. Enfin, les groupes d'âge des 20 à 24 ans et des 45 à 64 ans ont connu un accroissement de leur poids relatif dans l'arrondissement alors qu'ils ont diminué dans les territoires de référence.

Tableau 5 Répartition de la population par groupes d'âge, 2016

	Arrondissement de Pierrefonds-Roxboro	Ville de Montréal	Province de Québec
0 à 4 ans	5 %	6 %	5 %
5 à 14 ans	13 %	10 %	11 %
15 à 19 ans	7 %	5 %	5 %
20 à 24 ans	7 %	7 %	6 %
25 à 44 ans	24 %	31 %	25 %
45 à 64 ans	30 %	25 %	29 %
65 ans et plus	15 %	16 %	18 %
65-74 ans	9 %	8 %	11 %
75 ans et plus	6 %	8 %	7 %
Total	100 %	100 %	100 %

Source : Statistique Canada, Recensement 2016. Traitement : BC2.

Tableau 6 Évolution du poids relatif de chaque groupe d'âge, 2006-2016

	Arrondissement de Pierrefonds-Roxboro	Ville de Montréal	Province de Québec
0 à 4 ans	-6 %	12 %	9 %
5 à 14 ans	-12 %	-1 %	-7 %
15 à 19 ans	-3 %	-8 %	-20 %
20 à 24 ans	11 %	-2 %	-2 %
25 à 44 ans	-16 %	-2 %	-9 %
45 à 64 ans	14 %	-1 %	-1 %
65 ans et plus	23 %	5 %	26 %
65-74 ans	27 %	9 %	42 %
75 ans et plus	17 %	2 %	6 %

Source : Statistique Canada, Recensements 2006 et 2016. Traitement : BC2

2.1.4 POPULATION PAR SECTEUR

Afin de dresser un meilleur portrait de la population et, donc, de la demande potentielle en parcs et en espace verts, l'arrondissement de Roxboro-Pierrefonds a été divisé en quatre secteurs.

Les limites de ces secteurs ont été déterminées en tenant compte des contraintes naturelles et anthropiques à la circulation (notamment : grands axes routiers). Un plan des limites de ces secteurs est présenté à la figure suivante.

- › **Secteur A** : de la limite ouest de l'arrondissement de Pierrefonds-Roxboro au boulevard Saint-Charles;
- › **Secteur B** : du boulevard Saint-Charles au boulevard Saint-Jean;
- › **Secteur C** : du boulevard Saint-Jean au boulevard des Sources;
- › **Secteur D** : du boulevard des Sources à la limite est de l'arrondissement de Pierrefonds-Roxboro.

Les tableaux suivants présentent l'évolution de la population entre 2006 et 2016, par secteur et par groupe d'âge. Plusieurs constats peuvent être formulés à la lecture de ces tableaux.

D'abord, chacun des secteurs est de taille variable. En effet, en 2006, l'écart entre le secteur le plus peuplé et le moins peuplé était de 6 545 personnes (secteur B, le moins peuplé, et secteur C, le plus peuplé). En 2016, l'écart entre ces deux mêmes secteurs s'est accru. Il est de 6 845 personnes.

Néanmoins, tous les secteurs ont connu une augmentation de leur population. Elle a été plus forte dans les secteurs A (9 %) et B (8 %). Elle a été plus modérée dans les secteurs C (7 %) et D (4 %).

En termes absolus, les secteurs dont la population s'est le plus accrue entre 2006 et 2016 sont les secteurs A (+1 400 personnes) et C (+1 270 personnes).

Tableau 7 Population par secteur et par groupe d'âge, 2006

	Secteur A	Secteur B	Secteur C	Secteur D	Total
0 à 4 ans	1 065	630	975	1 045	3 715
5 à 14 ans	2 665	1 795	2 575	2 370	9 405
15 à 19 ans	1 195	880	1 315	1 255	4 645
20 à 24 ans	850	790	1 255	1 125	4 020
25 à 44 ans	5 105	3 550	5 000	4 740,0	18 395
45 à 64 ans	3 950	3 215	5 185	4 715	17 065
65 ans et plus	1 305	1 440	2 540	2 520	7 805
65-74 ans	715	825	1 545	1 315	4 400
75 ans et plus	590	615	995	1 205	3 405
Total	16 135	12 300	18 845	17 770	65 050

Source : Statistique Canada, Recensement 2006. Traitement : BC2

Tableau 8 Population par secteur et par groupe d'âge, 2016

	Secteur A	Secteur B	Secteur C	Secteur D	Total
0 à 4 ans	835	660	1 080	1 115	3 690
5 à 14 ans	2 515	1 590	2 365	2 350	8 820
15 à 19 ans	1 375	890	1 305	1 230	4 800
20 à 24 ans	1 280	935	1 350	1 170	4 735
25 à 44 ans	4 030	3 135	4 775	4 420	16 360
45 à 64 ans	5 735	3 965	5 745	5 270	20 715
65 ans et plus	1 765	2 095	3 495	2 885	10 240
65-74 ans	1 085	1 175	2 025	1 660	5 945
75 ans et plus	680	920	1 470	1 225	4 295
Total	17 535	13 270	20 115	18 440	69 360

Source : Statistique Canada, Recensement 2016. Traitement : BC2

Le tableau de l'évolution de la population par secteur et par groupe d'âge entre 2006 et 2016 révèle aussi que les secteurs A, B et C ont connu une forte augmentation des 65 ans (respectivement : 35 %, 45 % et 38 %). Le secteur A a aussi connu une forte diminution de la part des 0 à 4 ans (-22 %).

Le secteur A a connu un accroissement des 20 à 24 ans (51 %), tout comme le secteur B, où ce groupe d'âge s'accroît de +18 % entre 2006 et 2016.

Les secteurs C et D sont ceux qui ont connu la plus forte augmentation des enfants en bas âge (+11 % et +7 %).

Le tableau suivant présente le poids relatif de chaque groupe d'âge dans les secteurs en 2016. La distribution est assez homogène entre les quatre secteurs.

On constate que le secteur C présente une population plus âgée que les autres secteurs puisque le groupe des 65 ans et plus y a un poids de 17 %, soit un poids de 10 points de pourcentage plus élevé que celui du secteur A (10 %). Les secteurs B et D présentent aussi une part importante des 65 ans et plus (16 %).

La part de tous les groupes d'âge est similaire dans les secteurs, sauf pour les 45 à 64 ans. Ce groupe d'âge présente un poids modérément plus important dans le secteur A (33 %) que dans les autres secteurs (secteur B : 30 %; secteur C : 29 %; secteur D : 29 %).

Tableau 9 Évolution de la population par secteur et par groupe d'âge, 2006-2016

	Secteur A	Secteur B	Secteur C	Secteur D	Total
0 à 4 ans	-22 %	5 %	11 %	7 %	-1 %
5 à 14 ans	-6 %	-11 %	-8 %	-1 %	-6 %
15 à 19 ans	15 %	1 %	-1 %	-2 %	3 %
20 à 24 ans	51 %	18 %	8 %	4 %	18 %
25 à 44 ans	-21 %	-12 %	-5 %	-7 %	-11 %
45 à 64 ans	45 %	23 %	11 %	12 %	21 %
65 ans et plus	35 %	45 %	38 %	14 %	31 %
65-74 ans	52 %	42 %	31 %	26 %	35 %
75 ans et plus	15 %	50 %	48 %	2 %	26 %
Total	9 %	8 %	7 %	4 %	7 %

Source : Statistique Canada, Recensements 2006 et 2016. Traitement : BC2

Tableau 10 Poids relatif des groupes d'âge dans la population des secteurs, 2016

	Secteur A	Secteur B	Secteur C	Secteur D	Total
0 à 4 ans	5 %	5 %	5 %	6 %	5 %
5 à 14 ans	14 %	12 %	12 %	13 %	13 %
15 à 19 ans	8 %	7 %	6 %	7 %	7 %
20 à 24 ans	7 %	7 %	7 %	6 %	7 %
25 à 44 ans	23 %	24 %	24 %	24 %	24 %
45 à 64 ans	33 %	30 %	29 %	29 %	30 %
65 ans et plus	10 %	16 %	17 %	16 %	15 %
65-74 ans	6 %	9 %	10 %	9 %	9 %
75 ans et plus	4 %	7 %	7 %	7 %	6 %
Total	100 %	100 %	100 %	100 %	100 %

Source : Statistique Canada, Recensement 2016. Traitement : BC2

2.1.5 PERSPECTIVES DÉMOGRAPHIQUES

L'Institut de la statistique du Québec (ISQ) est l'organisme au Québec qui réalise les projections démographiques sur l'ensemble du territoire du Québec. Or, les prévisions n'existent qu'à l'échelle des municipalités, soit donc uniquement celles de la Ville de Montréal et non ses arrondissements.

Les statistiques présentées précédemment signalent que l'arrondissement de Pierrefonds-Roxboro enregistre donc un certain ralentissement de sa croissance démographique depuis les cinq dernières années..

Toutefois, si des projets de développement se confirmaient, la croissance de la population dans les prochaines années pourrait subir des modifications. Les orientations d'aménagement visent l'accueil d'une mixité de population (jeunes familles, premiers acheteurs, personnes âgées, etc.)¹.

Cela dit, l'accueil de nouveaux ménages pourrait influencer les perspectives démographiques pour le territoire de l'arrondissement de Pierrefonds-Roxboro. Avec un nombre moyen de 2,7 personnes par ménage (Statistique Canada, 2016), de nouvelles constructions pourraient représenter une capacité d'accueil de près de 15 000 nouveaux habitants à Pierrefonds d'ici les 15 prochaines années, un potentiel de 5 500 nouveaux logements ayant été identifié. Cependant, une étude plus approfondie doit être réalisée par l'arrondissement à ce sujet, notamment avec l'annonce récente du grand parc de l'Ouest sur plusieurs territoires naturels.



Crédit photo : Louis-Étienne Doré

Tableau 11 Variations de la population, 2006-2016

	Variation 2006-2011	Variation 2011-2016
Arrondissement de Pierrefonds-Roxboro	5 %	1 %
Ville de Montréal	2 %	3 %
Province de Québec	5 %	3 %

Source : Statistique Canada, Recensements 2006, 2011, 2016.
Traitement : BC

¹ IBI DAA, Rapport préliminaire, projet d'aménagement du secteur ouest arrondissement de Pierrefonds-Roxboro, février 2007.

2.1.6 IMMIGRATION²

Les préférences des individus quant aux sports et activités de plein air étant en partie influencées par la culture d'origine des individus, il est également intéressant dans le cadre d'un exercice de planification des parcs et des espaces verts de considérer le poids et la provenance de la population immigrante.

Au cours des 15 dernières années, la part de la population immigrante dans l'arrondissement de Pierrefonds-Roxboro a augmenté.

Elle est passée de 28 % en 2001 à 40 % de la population de l'arrondissement en 2016. Cette proportion est plus élevée que celle observée dans l'ensemble de la province de Québec qui se situe à 13 %. Elle est aussi plus élevée que celle observée dans la Ville de Montréal, où 34 % de la population est immigrante.

Au total, 27 745 immigrants habitaient l'arrondissement de Pierrefonds-Roxboro en 2016. Ce nombre était 1,6 fois plus important qu'en 2001, date à laquelle le nombre d'immigrants s'élevait à 16 670 personnes.

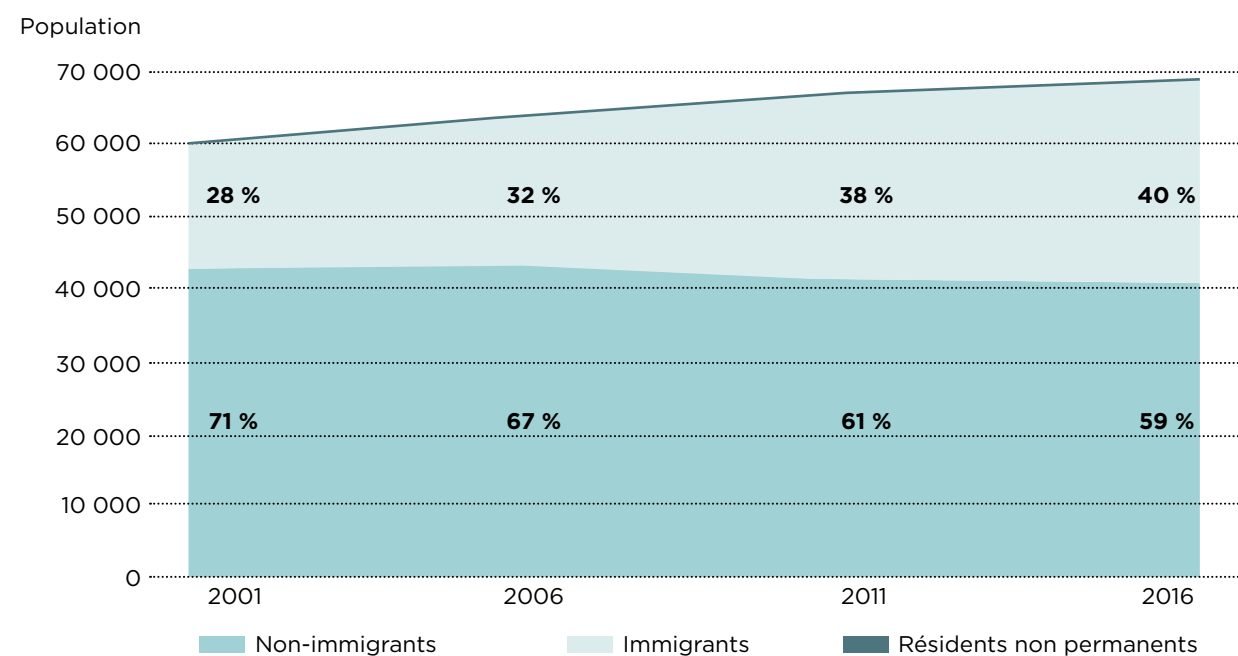
Parmi ceux-ci, 14 % sont nés dans les Amériques, 15 % en Afrique, 18 % en Europe et 32 % en Asie. L'Égypte apparaît en tête de liste des pays d'origine des immigrants de l'arrondissement de Pierrefonds-Roxboro au recensement de 2016 (2 705 immigrants). Ces immigrants représentent 9,7 % des immigrants qui résident dans l'arrondissement.

Les 1 675 immigrants originaires d'Haïti se positionnent au deuxième rang. Ils comptent pour 6 % de la population immigrante de l'arrondissement.

L'Inde occupe la troisième position avec un total de 1 610 individus, soit 5,8 % des immigrants. Les Philippines et le Liban font également partie des cinq principales origines mentionnées et représentent respectivement 5,0 % et 4,3 % de la population immigrante présente dans l'arrondissement.

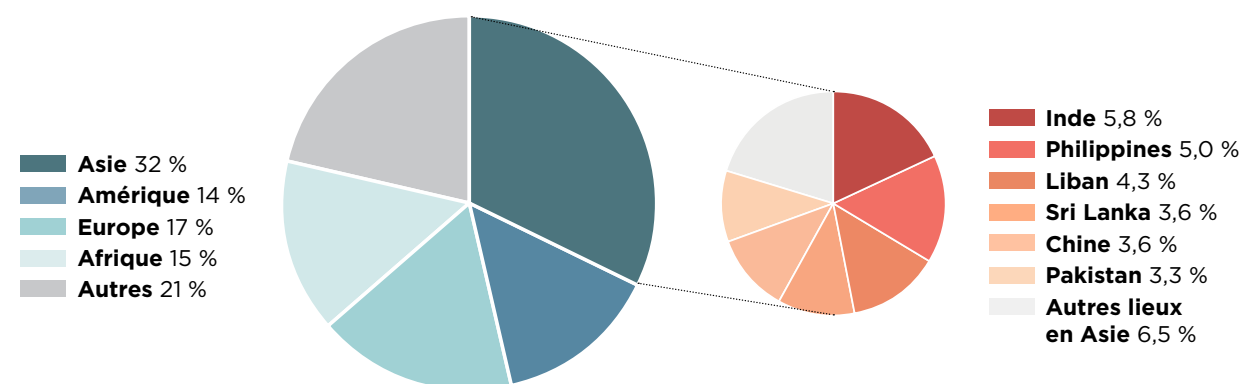
21 % des immigrants sont aussi nés en d'autres pays non précisés dans l'étude utilisée pour l'analyse.³

Évolution de la population totale et de la proportion de la population immigrante, 2001-2016



² Statistique Canada définit un immigrant comme une personne qui est, ou qui a déjà été, un immigrant reçu ou un résident permanent. Il s'agit d'une personne à qui les autorités de l'immigration ont accordé le droit de résider au Canada en permanence. Les immigrants qui ont obtenu la citoyenneté canadienne par naturalisation sont compris dans ce groupe.

Lieux de naissance des immigrants, 2016



Source : Statistique Canada, Recensement 2016. Traitement : BC2

Tableau 12 Population d'immigrants par pays d'origine, 2016

Pays	2016
Égypte	2 705
Haïti	1 675
Inde	1 610
Philippines	1 385
Liban	1 190

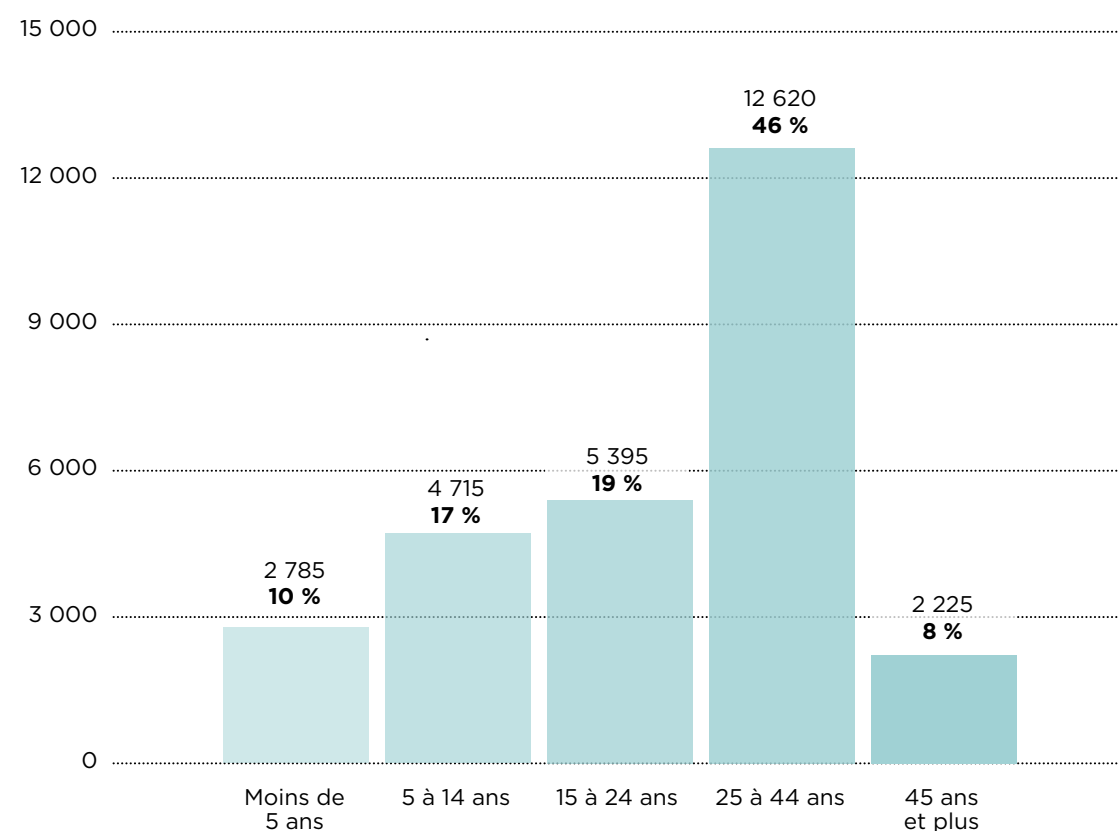
³ Ville de Montréal (2016). Profil sociodémographique de l'arrondissement de Pierrefonds-Roxboro. http://ville.montreal.qc.ca/pls/portal/docs/PAGE/MTL_STATS_FR/MEDIA/DOCUMENTS/PROFIL_SOCIODEMO_PIERREFONDROXBORO.PDF, consulté le 8 mars 2019.

Lors de l'obtention du statut d'immigrant ou de résident permanent, les résidents de l'arrondissement de Roxboro-Pierrefonds nés à l'extérieur du Canada étaient relativement jeunes.

En effet, seulement 8 % d'entre eux étaient alors âgés de plus de 45 ans alors que 27 % avaient 14 ans ou moins et que 19 % étaient âgées de 15 à 24 ans. C'est toutefois entre 25 à 44 ans que le plus grand nombre de personnes ont obtenu le statut d'immigrant ou de résident permanent (46 %).

Âge des immigrants à l'obtention de leur statut d'immigrant ou de résident permanent, 2016

Population



Source : Statistique Canada, Recensement 2016. Traitement : BC2

2.1.7 FAITS SAILLANTS | ANALYSE SOCIODÉMOGRAPHIQUE

- › La population de l'arrondissement de Roxboro-Pierrefonds a connu une croissance de l'ordre de +7 % entre 2006 et 2016. Il s'agit d'une croissance modérée, plus importante que celle de la Ville de Montréal (+5 %) et similaire à celle de la province du Québec (+8 %) sur la même période.
- › Le groupe d'âge ayant connu la plus forte croissance entre 2006 et 2016 est celui des 65 ans et plus qui a cru de +31 %.
- › Les 20 à 24 ans et les 45 à 64 ans ont aussi connu une certaine croissance (+18 % et +21 %). Les groupes d'âge de moins de 20 ans ont stagné, diminué ou connu une croissance très modérée.
- › La structure d'âge de la population de l'arrondissement de Pierrefonds-Roxboro est semblable à celle de l'ensemble du Québec et de la Ville de Montréal.
- › Les secteurs A et B ont connu une croissance plus forte que celle des secteurs C et D entre 2006 et 2016.
- › La part de la population immigrante dans l'arrondissement de Pierrefonds-Roxboro a augmenté dans les dernières années passant de 28 % en 2001 à 40 % en 2016. En comparaison, cette proportion est de 13 % pour l'ensemble de la province de Québec et de 23 % pour la RMR de Montréal.
- › Parmi les 27 745 immigrants qui habitaient l'arrondissement de Pierrefonds-Roxboro en 2016, 14 % sont nés en Amérique, 15 % en Afrique, 17 % en Europe et 32 % en Asie, dont 5,8 % en Inde.

2.2 Habitudes de fréquentation des résidents de Pierrefonds-Roxboro et portrait des utilisateurs (personae)

Dans la poursuite de l'étude de la répartition des personae réalisée en 2018 par le Service des grands parcs, du verdissement et du Mont-Royal (voir tableau résumé en Annexe B), l'arrondissement de Pierrefonds-Roxboro a voulu connaître la répartition de ces six personae sur son territoire. Ces personnages fictifs représentant des groupes d'individu type d'un secteur, dits de personae, ont donc été transposés au contexte précis de Pierrefonds-Roxboro. Pour y parvenir, un total de 800 résidents de l'arrondissement ont été sondés par la firme Leger entre le 19 novembre et le 3 décembre 2018 pour ensuite être regroupés selon trois secteurs géographiques distincts répartis en fonction des différents codes postaux, soient le secteur Est (H8Y), le secteur Centre (H8Z et H9H) et le secteur Ouest (H9K, H9J et H9H).

Or, conscient que la segmentation du territoire de l'étude de Leger diffère de celle de l'étude sociodémographique présente dans le présent document, n'en demeure pas moins que les deux études se rapportent à la même zone d'intervention et sont, d'une certaine manière, complémentaires entre-elles. Dans le cadre précis du Plan directeur d'aménagement et de développement des parcs et des berges, les résultats reliés aux habitudes de fréquentation des parcs-nature comparativement à celle des parcs urbains sont plus particulièrement pertinents et auront une incidence sur les orientations d'aménagement pour chacun des secteurs (section 5). Voici donc une synthèse des résultats du rapport « Segmentation des résidents de Pierrefonds-Roxboro » de la Ville de Montréal.

2.2.1 SECTEUR OUEST

Le secteur Ouest, qui comprend notamment les parcs-nature du Cap-Saint-Jacques et de l'Anse-à-l'Orme, est le secteur qui abrite la plus forte concentration des personae dits de Louise (36 %), Simon (38 %), Mathieu (41 %), René(e) (37 %) et Marie-Josée (41 %).

Louise, qui représente tout d'abord un profil de personae caractérisée notamment par une préférence pour les activités physiques extérieures, privilégierait les parcs urbains à 66 % versus 38 % pour les parcs-nature. Simon, pour sa part, affectionne les sensations fortes et fréquenterait les parcs urbains à 86 % comparativement à 49 % pour les parcs-nature. Ensuite, Mathieu préfère les lieux urbains et le sport extrême et fréquente les parcs urbains à 73 % et les parcs-nature à 36 %. René(e), qui fréquente significativement moins les parcs-nature que les autres personae, fréquenterait les parcs urbains à 42 % et les parcs-nature à 18 %. Finalement, Marie-Josée, qui représente seulement 3 % de la population de Pierrefonds-Roxboro, à un faible potentiel de visite des parcs-nature et fréquenterait les parcs urbains à 57 % versus 15 % pour les parcs-nature.

2.2.2 SECTEUR CENTRE

Le secteur Centre de l'arrondissement de Pierrefonds-Roxboro, qui est quant à lui composé de plusieurs parcs de quartier répartis équitablement à l'intérieur du secteur, représente le secteur abritant la plus forte concentration de Louise (36 %) et de Sofia (35 %), qui pour sa part est caractérisée notamment par une préférence pour les technologies et le divertissement en général.

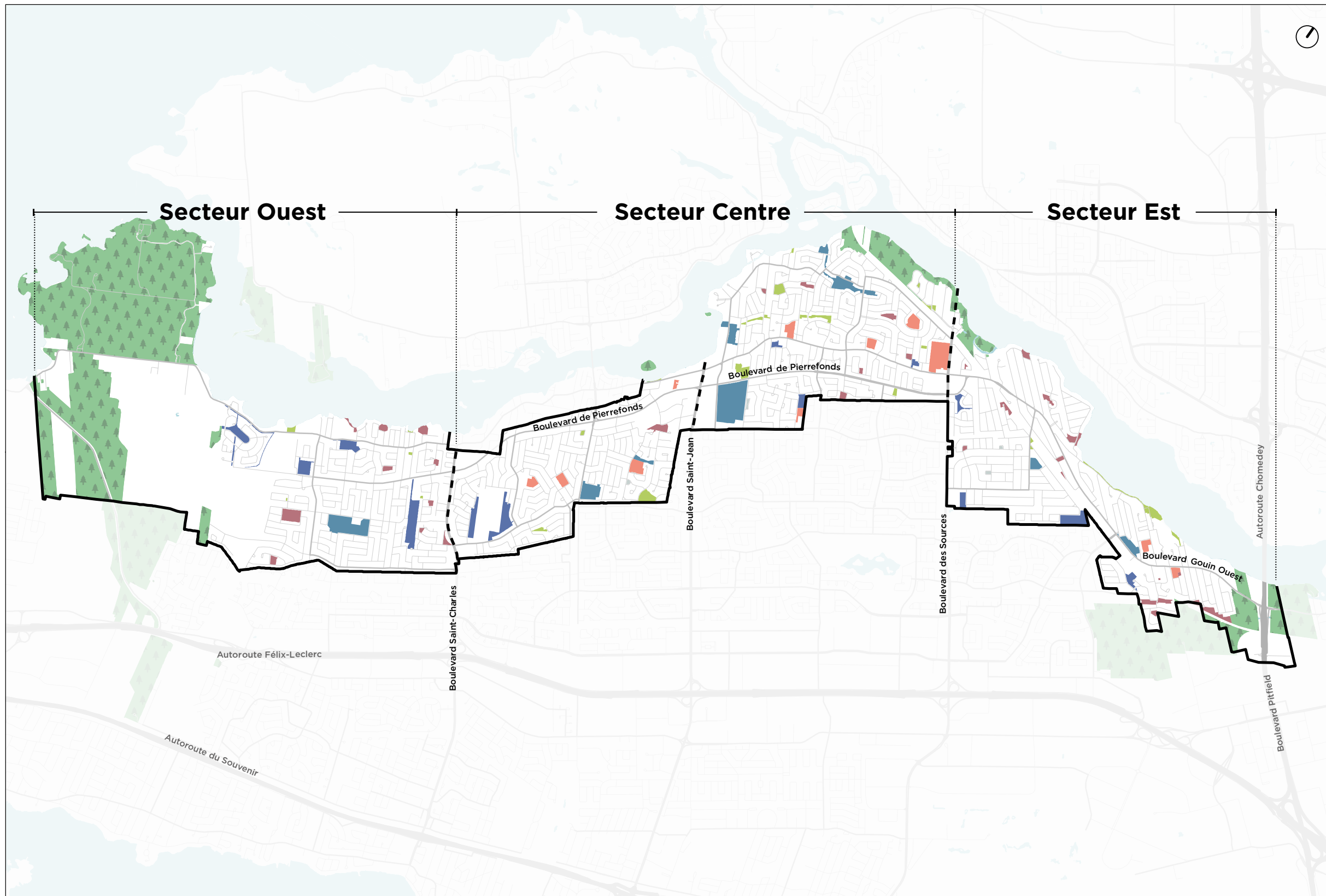
Tel que mentionné précédemment, la personae de Louise aurait une préférence pour les activités physiques extérieures et privilégierait les parcs urbains à 66 % versus 38 % pour les parcs-nature. Sofia, pour sa part, fréquenterait peu les parcs et fréquenterait les parcs urbains à 41 % comparativement à 24 % pour les parcs-nature.

2.2.3 SECTEUR EST

À l'instar du secteur Ouest, le secteur Est est lui aussi composé d'un parc-nature, soit le parc-nature du Bois-de-Liesse. Bien qu'il n'y ait aucune concentration plus importante de personae à l'intérieur du secteur Est (200 résidents ont été sondés dans le secteur Est comparativement à 300 personnes sondées dans les secteurs Ouest et Centre), les résultats de l'étude montrent une concentration relativement importante de Simon (32 %) et de René(e) (33 %) dans le secteur Est.

Tableau 13 Répartition des personae par secteur

	Secteur Ouest	Secteur Centre	Secteur Est
Louise, l'épanouie	36 %	36 %	28 %
Simon, le sociable	38 %	30 %	32 %
Sofia, la ludique	34 %	35 %	31 %
Mathieu, l'épicurien	41 %	31 %	28 %
René(e), le (la) casanier(ère)	37 %	31 %	33 %
Marie-Josée, l'intello-artiste	41 %	35 %	24 %



- Légende**
- Parc nature
 - Parc de quartier
 - Parc de voisinage
 - Parc-école
 - Espace vert
 - Îlot de voirie
 - Limite secteur d'analyses

1:50 000
0 0.5 1 2 3 km

2.3 Participation et satisfaction des résidents de Pierrefonds-Roxboro

En parallèle à l'étude de la répartition des personnes à l'intérieur de l'arrondissement de Pierrefonds-Roxboro (voir section 2.2), une autre étude complémentaire à celle de Léger a été réalisée auprès des résidents de l'arrondissement par l'entreprise BIP Recherche. Cette étude visait, pour sa part, à caractériser le niveau de participation et de satisfaction de la population par rapport à divers éléments comme les activités culturelles, les activités sportives, les parcs et espaces verts, etc. Les résultats ont ensuite été croisés aux données de Statistique Canada dans le but de pondérer les résultats obtenus selon le sexe, l'âge, le revenu par ménage, la langue parlée à la maison, etc. Au total, 401 résidents de l'arrondissement Pierrefonds-Roxboro âgés de 18 ans ou plus et pouvant s'exprimer en français et en anglais ont participé à la cueillette d'informations réalisée sous la forme au sondage téléphonique, entre le 22 novembre et le 5 décembre 2018.

2.3.1 ACTIVITÉS CULTURELLES

D'abord, notons qu'environ un citoyen sur deux participe à des activités culturelles (191 sur 401 résidents). Parmi ceux-ci, une participation marquée aux activités culturelles a été identifiée pour la catégorie d'âge des 35 à 44 ans, soit 21 % du total des répondants. À l'inverse, 9 % de la population qui ne participe pas à des activités culturelles a 75 ans et plus, malgré que ce groupe d'âge représente 6 % du total de l'échantillon recueilli.

Au niveau de la satisfaction des résidents vis-à-vis les activités culturelles, environ la moitié des résidents qui participent à des activités culturelles se sont dits assez satisfaits de l'offre (102 sur 191 résidents), tandis que 23 % des résidents sont pour leur part très satisfaits des activités culturelles.

2.3.2 ACTIVITÉS SPORTIVES

Près d'un citoyen sur deux participe à des activités sportives, soit 181 sur 401 résidents (45 %). À cet effet il est intéressant de constater que 34 % des citoyens du sondage qui sont moins satisfaits des activités sportives ont entre 18 et 34 ans, alors que seulement 26 % de l'échantillon recueilli occupe ce groupe d'âge.

2.3.3 PARCS ET ESPACES VERTS

En ce qui a trait aux parcs et espaces verts, le sondage montre qu'une grande majorité des résidents de Pierrefonds-Roxboro fréquente ces derniers, soit 328 sur 401 résidents (82 %) ayant participé au sondage. Toutefois, cette participation ne semble pas être partagée par les personnes âgées puisque

47 % des participants qui ne fréquentent pas les parcs ont 65 ans et plus, alors que ce groupe d'âge représente seulement 19 % de la population du total de l'échantillon recueilli.

Tableau 14 Participation et satisfaction de la population, selon la catégorie d'âge

	Total	Activité culturelle		Activité sportive		Visité un parc		Satisfaction act. culturelles				Satisfaction act. sportives				Satisfaction parcs			Info. sur serv. municipaux	
		Oui	Non	Oui	Non	Oui	Non	Très satisfait (9-10)	Assez satisfait (7-8)	Moins satisfait (0-6)	NSP	Très satisfait (9-10)	Assez satisfait (7-8)	Moins satisfait (0-6)	NSP	Très satisfait (9-10)	Assez satisfait (7-8)	Moins satisfait (0-6)	Bien informé	Mal informé
Total pondéré	401	191	210	181	220	328	73	44	102	39	6	42	83	51	5	115	166	47	204	197
Entre 18 et 24 ans	12 %	12 %	13 %	12 %	13 %	12 %	12 %	7 %	17 %	5 %	0 %	9 %	12 %	16 %	0 %	15 %	10 %	14 %	8 %	17 %
Entre 25 et 34 ans	14 %	13 %	15 %	15 %	13 %	15 %	9 %	21 %	12 %	8 %	0 %	12 %	16 %	18 %	0 %	19 %	13 %	12 %	11 %	17 %
Entre 35 et 44 ans	17 %	21 %	13 %	18 %	15 %	18 %	10 %	10 %	25 %	23 %	15 %	15 %	22 %	18 %	0 %	17 %	18 %	22 %	20 %	13 %
Entre 45 et 54 ans	21 %	18 %	23 %	29 %	14 %	22 %	14 %	21 %	15 %	18 %	45 %	36 %	30 %	23 %	18 %	17 %	25 %	26 %	19 %	23 %
Entre 55 et 64 ans	18 %	20 %	15 %	16 %	19 %	20 %	9 %	22 %	21 %	21 %	0 %	18 %	15 %	12 %	55 %	21 %	20 %	14 %	20 %	15 %
Entre 65 et 74 ans	13 %	12 %	13 %	7 %	17 %	9 %	29 %	14 %	8 %	22 %	10 %	8 %	4 %	12 %	0 %	7 %	10 %	8 %	15 %	10 %
75 ans et plus	6 %	4 %	9 %	2 %	10 %	4 %	18 %	5 %	2 %	4 %	30 %	3 %	1 %	1 %	27 %	4 %	4 %	5 %	8 %	5 %
Total	100 %	100 %	100 %	100 %	100 %	100 %	100 %	100 %	100 %	100 %	100 %	100 %	100 %	100 %	100 %	100 %	100 %	100 %	100 %	100 %

2.4 Vision des résidents (consultation)

Toujours dans le cadre du processus de collecte de données, plusieurs groupes de discussions ont été animés par BC2 afin de mieux comprendre les attentes des citoyens de Pierrefonds-Roxboro à l'égard du développement des parcs et berges de leur arrondissement, en plus de mieux saisir plusieurs réalités de l'espace tel que vécu par différents groupes d'individus. Ces différentes séances de discussions ont également permis de recueillir plusieurs pistes d'orientation pour la vision des parcs et des berges de Pierrefonds-Roxboro. Au final, un total de quatre séances de consultation de type « focus group » ont eu lieu entre le 5 juin et le 16 août 2019 :

- › Avec les organismes de l'arrondissement : 13 personnes présentes
- › Avec les citoyens de l'arrondissement : 8 personnes présentes
- › Avec les représentants de l'arrondissement : 6 personnes présentes
- › Avec les groupes d'adolescents de l'arrondissement : 13 personnes présentes

Tableau 15 Résumé des consultations

	Organismes 5 juin 2019	Citoyens 6 juin 2019
Infrastructures de sports et loisirs	<ul style="list-style-type: none"> › Volonté d'obtenir plus d'investissements pour leurs piscines, et ce, pour la rénovation et l'entretien des installations aquatiques extérieures afin de mieux desservir la clientèle. 	<ul style="list-style-type: none"> › Il y a un manque au niveau des services (fontaines à boire, toilettes, poubelles, recyclage, etc.) › Plusieurs chalets sont désuets, ou manquants. › Certains mentionnent qu'il y a trop de terrains de tennis dans l'arrondissement. Il a été mentionné que certains pourraient être remplacés par d'autres équipements (ex. : terrain de soccer, de basketball, de pickleball).
Équipements pour les enfants	<ul style="list-style-type: none"> › On mentionne qu'une programmation d'activités éco-éducatives à propos de la nature dans les parcs pourrait être mise en place. 	<ul style="list-style-type: none"> › Certains mentionnent un manque de jeux d'eau pour les enfants dans certains secteurs de l'arrondissement. › Les buttes existantes pourraient être mieux aménagées.
Accessibilité et mobilité	<ul style="list-style-type: none"> › On mentionne une discontinuité dans le réseau des pistes cyclables de l'arrondissement, en plus de plusieurs problèmes de sécurité cyclable importants, dont particulièrement sur la piste cyclable non délimitée du boulevard Gouin. 	<ul style="list-style-type: none"> › Plusieurs ont mentionné un intérêt envers de nouvelles pistes cyclables. Certains aimeraient avoir une piste cyclable qui débute au boulevard Gouin et qui se prolonge jusqu'au parc Bois-de-Liesse, en passant par le parc-école Harfang-des-Neiges. › Les citoyens souhaitent voir leurs liens cyclables nord-sud améliorés sur les trois axes : Saint-Jean, Saint-Charles et des Sources.
Paysage, mobilier et ambiance	N/A	<ul style="list-style-type: none"> › On mentionne que l'éclairage est globalement insuffisant dans les parcs. › Plusieurs aimeraient un retour d'une présence de personnel de surveillance dans les parcs pour renforcer la sécurité.
Aménagement et accès aux berges	<ul style="list-style-type: none"> › On souhaite protéger et valoriser davantage les berges et la nature qui les entoure. 	<ul style="list-style-type: none"> › Un meilleur accès à l'eau et aux berges a été mentionné. › Les citoyens souhaitent l'aménagement de plus de sentiers balisés et agréables. › On souhaite également limiter au maximum le développement immobilier sur les berges et renaturaliser les berges.

	Représentants de l'arrondissement 9 août 2019	Groupes d'adolescents 16 août 2019
Infrastructures de sports et loisirs	<ul style="list-style-type: none"> › Concernant les investissements destinés aux personnes âgées, on mentionne un potentiel d'intégrer des sentiers de promenades aux parcs Duval, Yuile et de la Rive-Boisée. Une résidence pour personnes âgées est également présente près de la Maison Gomez. › On mentionne qu'il serait fort pertinent d'ajouter des filets de protection à l'intérieur des cages de pratique des terrains de balle. › On mentionne qu'il faudrait ajouter des zones de jets d'eau - les lieux sont à étudier 	<ul style="list-style-type: none"> › On mentionne que le parc d'À-Ma-Baie est très populaire auprès des jeunes › On mentionne qu'il y a très peu de terrain de basketball dans l'arrondissement. Possibilité d'ajouter des terrains complets et des demi-terrains.
Équipements pour les enfants	<ul style="list-style-type: none"> › Possibilité d'ajouter plusieurs abris près des jeux pour enfants afin d'augmenter les surfaces ombragées. Par exemple, au parc Grier. › On mentionne la possibilité d'ajouter des murs d'escalades à l'intérieur de la programmation des aires de jeu pour enfants. 	N/A
Accessibilité et mobilité	<ul style="list-style-type: none"> › On mentionne une problématique cyclable sur Gouin. On mentionne également une problématique cyclable à partir de la A13 jusqu'à Lalande ainsi qu'à partir du boul. des Sources en direction est. › Parcours Gouin : On mentionne qu'il s'agit d'un potentiel de projet visant à connecter le réseau cyclable de l'arrondissement à celui d'Ahuntsic-Cartierville. › On mentionne la pertinence d'inclure des recommandations visant l'intégration des déplacements scolaires aux stratégies de développement du réseau cyclable. 	<ul style="list-style-type: none"> › Des problématiques de circulation à vélo ont été identifiées dans le secteur du boul. Gouin. › On mentionne des difficultés à rejoindre les autres quartiers de l'arrondissement à vélo de manière efficace et sécuritaire.
Paysage, mobilier et ambiance	<ul style="list-style-type: none"> › Les travaux publics mentionnent qu'ils préfèrent généralement une uniformisation du mobilier à l'intérieur des parcs de voisinage. › On mentionne que les chalets de parc sont difficiles à entretenir. 	<ul style="list-style-type: none"> › Les jeunes souhaitent davantage de verdissement au parc Lalande. › Plusieurs zones d'insécurité sont présentes dans plusieurs parcs.
Aménagement et accès aux berges	<ul style="list-style-type: none"> › On mentionne qu'il serait intéressant de mettre l'accent sur la valorisation des accès visuels (point de vue) sur la rivière pour les parcs riverains que ne peuvent pas offrir de point d'accès physique. › Pour les activités de pêche présentes dans l'arrondissement, on mentionne qu'il s'agit d'activité informelle (il y en aurait au parc Coursol), à l'exception des activités qui seront offertes au nouveau Port de plaisance. 	<ul style="list-style-type: none"> › On souhaite une meilleure accessibilité aux berges ainsi qu'à la berge du Parc-nature des Rapides-du-Cheval-Blanc.



Consultation auprès des groupes de jeunes, 16 août 2019

3

Portrait des tendances actuelles en aménagement et pratiques sportives et récréatives

-
- 3.1 Tendances sociales
 - 3.2 Tendances des grands principes en aménagement
 - 3.3 Tendances en équipements sportifs, récréatifs et créatifs
 - 3.4 Tendances par groupe d'utilisateurs des activités sportives et récréatives
-

3.1 Tendances sociales

Le réaménagement de parcs existants ainsi que la réparation ou le remplacement des équipements de parc sont des tâches délicates pour les administrateurs d'un arrondissement. Ceux-ci sont souvent confrontés à des demandes multiples et à des ressources limitées. Cependant, des approches innovatrices dans la planification de ces espaces offrent des outils de conception et des options viables afin de répondre aux différentes demandes de la communauté. Ces approches permettent également de répondre aux préoccupations environnementales ainsi qu'à celles en lien avec la sécurité, tout en atteignant les objectifs budgétaires d'immobilisation et d'entretien à long terme.

Ainsi, aujourd'hui, la tendance est de se rapprocher des conceptions de parc ou de rénovation d'une manière plus globale, en prenant en compte notamment les besoins des utilisateurs du parc, la démographie existante et projetée, les influences culturelles et ethniques, la capacité d'entretien de la municipalité ainsi que le budget disponible pour les coûts de construction.

Dans ce contexte, les principales tendances à considérer en matière d'aménagement de parcs et de terrains sportifs sont présentées afin que celles-ci soient prises en considération dans la planification de futurs parcs de la ville de Vaudreuil-Dorion.

Plusieurs études réalisées au cours des cinq dernières années démontrent que le taux de participation à du loisir actif demeurent assez constant, mais on observe une diminution de la pratique d'activités sportives organisées à la faveur d'activités libres. Selon l'Observatoire québécois du loisir, cette tendance s'expliquerait en partie par le phénomène social de la réduction du temps libre parmi la population active. Cela se traduit par une baisse de la pratique du loisir et par une moins grande capacité à être présent à une activité sur une base régulière. Le vieillissement de la population contribue aussi à ce phénomène, car on observe que le taux de participation aux sports organisés diminue de manière constante avec l'augmentation en âge.

Dans ce contexte où le temps de loisirs est restreint chez la population active, on tend à valoriser le loisir en famille, où parents et enfants peuvent retirer une expérience positive de la pratique de l'activité, que ce soit en partageant une activité où le parent et l'enfant participent ensemble, ou en favorisant les contacts sociaux ou autres conditions qui font en sorte que tous les membres de la famille qui sont présents lors d'une activité en retirent une expérience agréable. Le « parc » devient alors un lieu de socialisation et de vivre-ensemble.

La popularité grandissante des jeux électroniques a un impact sur le taux de participation aux activités de loisirs actifs. L'attrait des jeux virtuels fait compétition aux jeux extérieurs. Ces derniers doivent donc être encore plus attrayants et offrir une expérience de qualité pour pouvoir attirer les gens à l'extérieur.

Les activités physiques les plus répandues chez les Québécois de 15 ans et plus sont celles qui se pratiquent en dehors des milieux organisés (56 %) et qui sont peu coûteuses. Ainsi, les activités libres, non encadrées et non programmées qui offrent un cadre et des horaires souples sont en croissance. Selon un sondage effectué en 2014, la marche (84 %), jardinage ou l'horticulture (74 %), les exercices à la maison (65 %), la natation (58 %), le jogging ou la course (49 %) et la bicyclette (49 %), sont les activités les plus populaires.

3.2 Tendances des grands principes en aménagement

3.2.1 OFFRE VARIÉE AU SEIN DU RÉSEAU DE PARCS

L'intégration de réseaux verts au sein de la planification urbaine actuelle facilite les déplacements actifs dans la ville et fait en sorte d'augmenter la capacité des résidents, même les enfants, à accéder à plusieurs parcs dans leur quartier, et non juste à celui situé le plus près de la maison, à moins d'une barrière physique importante (grand boulevard, autoroute, voie ferrée, etc.). Cette nouvelle dynamique fait en sorte qu'il devient intéressant de varier les aménagements d'un parc à l'autre, de manière à offrir des activités ou des expériences différentes selon le parc fréquenté.

Il importe alors de concevoir la programmation des parcs et des équipements en complémentarité au sein d'un secteur d'accès. Les équipements sont complémentaires lorsqu'ils permettent la pratique d'activités différentes, qu'ils offrent des défis particuliers et peuvent aussi intégrer une thématique spéciale. Ce faisant, on crée une expérience unique au sein de chaque parc et on incite les usagers à utiliser différents parcs selon l'activité qu'ils souhaitent pratiquer ou l'ambiance recherchée.

3.2.2 ACCÈS UNIVERSEL ET DESIGN INCLUSIF

Depuis quelques années, la notion d'accessibilité a évolué vers du design inclusif au sein des équipements de jeux pour enfants. Les surfaces de réception en paillis et en caoutchouc facilitent l'accès aux équipements pour tous et les jeux sont adaptés pour permettre leur utilisation par tous, favorisant la participation de chacun selon ses capacités propres, sans qu'il soit nécessaire d'avoir un équipement spécifique pour les enfants atteints de déficit moteur ou autre. Cette règle peut s'adapter à d'autres types d'équipements comme les exercices, les chalets de parc, les piscines (entrée en plage), etc.

Il est recommandé de concevoir quelques parcs entièrement accessibles plutôt que de prévoir de petites interventions ponctuelles dans un plus grand nombre de parcs. En effet, le but ici étant d'offrir un accès universel complet pour la personne à mobilité réduite, soit du stationnement jusqu'à l'accès aux différents équipements du parc.

3.2.3 POLYVALENCE

L'aménagement d'un parc est un investissement important pour une municipalité. Une des façons d'optimiser ces investissements est d'investir dans des équipements polyvalents, pouvant être utilisés de différentes manières, ou s'adressant à plusieurs groupes d'usagers, selon les besoins et selon les saisons. Par exemple, certains équipements, comme une surface multisport ou une patinoire réfrigérée couverte permettent la pratique du hockey l'hiver, la danse, ou le roller-hockey ou encore la tenue d'événements culturels l'été, même lorsqu'il pleut. Ceci permet de réduire les investissements requis pour créer des aménagements distincts pour chacune de ces activités et limite l'espace requis pour l'aménagement des parcs.

On peut aussi viser plusieurs groupes d'usagers lors du choix des équipements ou installations à offrir. Certains équipements, comme les stations d'entraînement ou les pistes de randonnées ou pistes cyclables, s'adressent à une large portion de la population et non un segment précis de celle-ci. En maximisant le nombre d'usagers potentiels des différents aménagements, on répond de manière plus globale aux besoins en loisirs de la population en plus de favoriser l'interaction entre les différents groupes d'âge plutôt que leur isolement au sein d'activités distinctes.

Parvis d'Accueil du CHU Sainte-Justine, Montréal



Parc Nathan-Shuster, Côte-Saint-Luc



Parvis du Parc Frédéric-Back, Montréal



Parc régional du Ruisseau de Feu, Terrebonne



3.2.4 DÉVELOPPEMENT DURABLE

Aucune autre tendance n'a été plus prédominante dans les cinq dernières années dans la planification de parcs que l'adoption d'une approche en lien avec les principes de développement durable. En effet, les municipalités sont maintenant plus conscientes de l'impact potentiel des parcs et des espaces verts sur l'environnement, le vivre-ensemble et la cohésion sociale du territoire. Il est donc de plus en plus important que des pratiques responsables et prudentes de développement soient établies dans les différentes interventions.

Ces principes sont applicables surtout pour les nouveaux parcs, mais plusieurs d'entre eux peuvent aussi être applicables lors du réaménagement de parcs existants.

TRAITEMENT VÉGÉTAL

L'apport végétal sur un site est un atout majeur offrant plusieurs bénéfices environnementaux. Outre la création d'une ambiance distinctive par l'implantation d'arbres et de plantations contrastantes, un traitement végétal optimise les espaces verts en maximisant la biomasse et en limitant l'effet des îlots de chaleur lié à la création de grandes surfaces minéralisées. Ainsi, une bonne planification du traitement végétal devrait s'orienter vers une conservation et une préservation de la végétation existante sur un site donné et sur l'intégration d'arbres à grand déploiement pour favoriser la création d'îlots de fraîcheur.

Toujours dans l'esprit des notions en lien avec les principes de développement durable, le choix des végétaux est primordial. Choisir des végétaux résistants, bien adaptés aux conditions du site, exempts de maladies et ne demandant donc pas d'entretien particulier est primordial. L'utilisation de graminées à gazon de variétés à croissance lente ne demandant que peu de tonte est également un aspect auquel il faut porter une attention particulière. De plus, procéder par ensemencement au lieu de l'engazonnement en plaque, lorsque cela est possible, réduit les besoins de transport des matériaux et s'inscrit donc pleinement en lien avec les principes de développement durable, tout en offrant un plus grand choix d'espèces adaptées à des conditions particulières.

L'intégration de végétation indigène au sein des parcs favorise la biodiversité, en offrant à la faune indigène des habitats auxquels elle est adaptée et en permettant le maintien des espèces végétales indigènes dans les milieux urbanisés. La conservation des boisés joue un rôle important dans le maintien de la biodiversité en milieu urbain.

Un des enjeux est aussi le contrôle de la végétation envahissante. Certaines espèces exotiques particulièrement opportunistes peuvent envahir les milieux naturels et détruire la faune indigène. Il est donc important de pouvoir identifier ces espèces (nerprun, phragmites, etc.) et de les éradiquer au sein des parcs afin d'en éviter la propagation.

ÉCLAIRAGE

Les tendances en matière d'éclairage sur les trottoirs, les pistes cyclables et dans les parcs s'orientent davantage vers un éclairage à « échelle humaine » comparativement aux pratiques anciennes qui visaient à orienter l'éclairage par rapport aux modes de transport, comme l'automobile. Le mouvement de Dark-Sky (Ciel-Noir) a notamment contribué à la sensibilisation relative à la problématique de la pollution lumineuse. Ce mouvement est une campagne menée par des individus qui s'attèlent à réduire la pollution lumineuse afin d'offrir de meilleures conditions pour regarder les étoiles, de réduire les effets de l'éclairage artificiel sur l'environnement et de réduire la consommation d'énergie.

Ainsi, l'éclairage des espaces extérieurs est maintenant conçu pour l'humain et est sensiblement différent de l'éclairage prévu pour les voiries et les chemins. Plus petites et plus compactes, les nouvelles technologies en éclairage permettent d'obtenir une lumière plus performante tout en assurant une baisse générale de la consommation d'énergie. De plus, offrant une plus grande gamme de modèles et de dimensions, ces équipements s'intègrent davantage à leur environnement. On peut aussi utiliser des lampadaires alimentés à l'énergie solaire, programmés pour différentes intensités d'éclairage ou avec détecteur de mouvement.

Une autre tendance se dégage au niveau de l'éclairage extérieur vise la création d'ambiance. Il s'agit donc de concevoir un type d'éclairage spécifique pour créer une ambiance dans un espace donné. Des résultats de recherche commencent à démontrer que l'éclairage ambiant fournit, non seulement, un effet calmant pour l'observateur, mais augmente également la sécurité d'un site tout en réduisant le risque de vandalisme. L'éclairage ambiant est donc devenu très rapidement un standard sur la plupart des projets extérieurs.

L'évolution des équipements d'éclairage se transpose également au niveau de l'aménagement des plateaux sportifs. Ainsi, l'éclairage directionnel ou asymétrique permet de concentrer la lumière vers le terrain de sport et loin des maisons environnantes. De plus, l'éclairage des terrains sportifs propose également un éclairage d'intensité variable qui permet aux administrateurs de la Ville de moduler ce dernier selon l'utilisation sur le terrain. À titre d'exemple, pendant une pratique de soccer, l'intensité de la lumière sera plus faible que lors d'un match, limitant ainsi des coûts énergétiques importants. L'éclairage pourra aussi être réduit au minimum pour en assurer la surveillance lorsque le terrain n'est pas utilisé.

GESTION DES EAUX DE RUISSELLEMENT ET BASSINS DE RÉTENTION


La gestion des eaux pluviales constitue une étape cruciale lors de la conception d'un nouvel ouvrage. En effet, celui-ci requiert une planification réfléchie, particulièrement dans un contexte où l'on désire privilégier les aménagements en lien avec les principes de développement durable et assurer ainsi la préservation des ressources hydriques du site. Dans le cadre d'un projet, cette considération relative à la gestion des eaux pluviales doit donc être présente de la conception à la mise en œuvre et même jusqu'à l'opération des infrastructures de drainage. Le but recherché étant de favoriser une gestion des eaux in situ et ainsi minimiser les impacts potentiels associés à une modification de la situation hydrologique en raison de l'aménagement envisagé.

Dans cette perspective, outre la réduction d'eau rejetée dans les réseaux récepteurs de la ville, la gestion des eaux pluviales permet également un contrôle de l'érosion accéléré des cours d'eau et de la nappe phréatique en régularisant les débits d'eau rejetés dans les eaux souterraines.

Les bassins de rétention sont très populaires au sein des municipalités et notamment dans le cadre de la planification de futurs développements. De concert avec le ministère du Développement durable, de l'Environnement et de la lutte contre les changements climatiques (MDDELCC), plusieurs politiques existent sur l'élaboration du type de bassins et décrivent les fonctions qu'ils doivent accomplir. Souvent conçu de prime abord comme récupérateur d'eau pluviale afin de diminuer la quantité d'eau affluant vers un même point d'écoulement, sa fonctionnalité peut également devenir une opportunité pour les municipalités d'aménager ces espaces dans le but de faire bénéficier les citoyens d'espaces verts supplémentaires.

En effet, de plus en plus de bassins de rétention sont conçus et aménagés en vue d'offrir des espaces de promenade avec notamment la présence de mobilier, de sentiers et de panneaux d'interprétation permettant la sensibilisation aux citoyens au milieu environnant. Ces aménagements, autrefois réalisés pour permettre la captation des eaux de pluie, sont aujourd'hui reconnus comme des espaces verts et des secteurs de détente à part entière. Malgré cette plus-value pouvant découler de l'aménagement des bassins de rétention, ils ne remplacent pas l'espace parc nécessaire.

Place du Curé-Labelle, Saint-Jérôme




Bassin de Martigny, Saint-Jérôme



Boules roses, Montréal



Tom III, Montréal



Source : quebecoriginal.com

UTILISATION DE MATÉRIAUX RÉCUPÉRÉS

Faisant partie intégrante des principes en lien avec les notions de développement durable, l'utilisation de matériaux récupérés sur un site lors de la planification et la construction d'un projet permet de réduire considérablement l'empreinte écologique. En effet, lors de la construction d'un parc par exemple, des matériaux minéraux tels que le pavé de béton, la brique, la pierre plate, etc., peuvent être récupérés afin d'être réutilisés comme matériaux de pavage pour les sentiers et autres chemins de service. De la même façon, les végétaux en bonne condition peuvent également servir à replanter le site et ainsi éviter le coût de rachat.

Principalement économique, cette récupération des matériaux permet également de minimiser les effets néfastes du transport de matériaux jusqu'au site.

3.2.5 ART URBAIN

L'art urbain est de plus en plus couramment utilisé par les villes afin de renforcer les qualités esthétiques de l'espace urbain tout en contribuant à accroître le caractère distinctif, unique et attractif de celui-ci.

Se retrouvant pour la plupart du temps dans des lieux transitoires ou de rencontres, tels que des places publiques et des parcs, l'art urbain sert de repère, de dialogue, de symbole identitaire et de point de rassemblement pour ces lieux. En effet, les municipalités québécoises se définissent souvent, ou à tout le moins, leurs centres-villes, leurs quartiers touristiques ou les entrées de villes à leurs grands espaces naturels, grâce à l'installation d'œuvre d'art public.

Considéré comme un moteur culturel, économique, social et communautaire, l'art urbain permet aux artistes, souvent locaux, d'exprimer librement leur créativité et d'utiliser l'espace public comme une galerie d'art à aire ouverte. L'art urbain peut également se révéler être un formidable levier de redéveloppement ou de requalification pour des espaces sous-utilisés ou même abandonnés.

L'art public peut prendre bien des formes afin de répondre aux besoins particuliers d'un lieu : il peut être de petite ou de grande envergure, temporaire ou permanent, constitué de matériaux nobles ou recyclés, inviter à l'admiration, au jeu, ou au rire. Du point de vue de l'aménagement urbain, le sujet ou la matérialité de l'art public a moins d'importance que la qualité de son insertion dans le milieu, le rappel ou l'affirmation de l'identité ou du « génie » du lieu (sense of place) et le caractère unique et mémorable de l'installation. Comme bien des gestes de design, l'élément le plus important est l'appropriation de l'œuvre par les citoyens. Aussi, les nouvelles formes d'art relationnel et de performance pourraient gagner à être présentées dans des lieux extérieurs dédiés pour les pratiquer. L'expérience, le discours et la réflexion sont ainsi mis de l'avant dans une rencontre avec les artistes et différents types de pratiques artistiques in situ.

3.2.6 DESIGN ACTIF ET RUES PARTAGÉES

Le design actif est un concept urbanistique qui a pour objectif de croiser et de mettre à profit différentes stratégies issues de l'aménagement urbain dans le but de valoriser la mobilité des collectivités et, plus précisément, d'encourager de saines habitudes et un mode de vie actif. En invitant l'ensemble des professionnels et des acteurs concernés de près ou de loin par l'espace urbain à travailler ensemble, les alternatives d'interventions sont nombreuses et peuvent s'appliquer tant à l'échelle de quartier qu'à une échelle beaucoup plus élargie. En effet, que ce soit par l'aménagement d'une promenade connectant plusieurs points d'intérêts ou encore la création d'un marché en plein cœur d'un quartier, les initiatives de design actif sont en nombre croissant au Québec et ailleurs dans le monde et proposent des solutions aux problématiques de santé occasionnées, notamment, par la sédentarité en ville.

Le concept de **rue partagée** s'inscrit dans cette mouvance en proposant des voies publiques marquées par l'absence de ségrégation physique ou réglementaire entre les différents modes de déplacements. En effet, les configurations plus classiques de rue hiérarchisent la voie publique en réservant des espaces précis et exclusifs tant pour les automobiles que pour les cyclistes et les piétons, occasionnant souvent des déplacements à des vitesses plus élevées et réduisant du même coup le confort et la sécurité des déplacements actifs. À l'inverse, les rues partagées visent à améliorer la cohabitation entre les différentes modes de déplacement, tout en optimisant l'espace dans son ensemble et renforçant par le fait même sa polyvalence (ex. : fermeture de

rue pour certains événements). Plusieurs principes sont à la base de cette redéfinition de l'espace public :

- › L'absence de limite physique clairement définie dans la voie publique : les piétons et les cyclistes peuvent circuler sur l'ensemble de la chaussée. Pour y parvenir, les vitesses de circulation autorisées sont réduites à environ 20 km/h ou moins;
- › La réglementation et la priorisation dans les déplacements sont modifiées. Plutôt que de structurer les déplacements autour de la signalisation, c'est la vulnérabilité des usagers qui établit l'ordre de priorité des déplacements soit le piéton d'abord, puis le cycliste et ensuite l'automobiliste. On priorisera aussi les déplacements des autobus et des autres transports collectifs sur ceux de tout autre usager, y compris les piétons.

Rue Émery, Montréal



Bains portuaires, Copenhague



Source : JDS Architects Julien De Smedt

Revitalisation de berges, Ville de Québec



Source : Jean-François Nadeau

3.2.7 AMÉNAGEMENT ET ACCÈS AUX BERGES DANS UN CONTEXTE DE CHANGEMENTS CLIMATIQUES

Les espaces riverains revêtent depuis toujours un attrait particulier pour la population. Historiquement, cet attrait a mené à l'implantation d'une grande portion des villes en bordure des cours d'eau, d'abord pour des raisons de facilité de transport des gens et du matériel, et ensuite pour des raisons de qualité de vie. Les rives et les cours d'eau ont été graduellement transformés, avec les conséquences que l'on observe aujourd'hui au niveau des écosystèmes, de l'hydraulique des cours d'eau et de l'esthétisme des paysages. Une prise de conscience a eu lieu, particulièrement au cours des dernières années, face à l'impact de ces transformations, entraînant certains changements dans les approches à l'aménagement des espaces riverains.

STABILITÉ : VERS DES STRATÉGIES VERTES

L'approche à la stabilisation des rives a commencé à changer avec l'adoption et l'application de la Politique de protection des rives, du littoral et des plaines inondables (PPRLPI) en 1987 et son intégration graduelle au sein des schémas d'aménagement des villes et des MRC. L'application de la politique est renforcée depuis 2019 par l'adoption du règlement de contrôle intérimaire (RCI) de la Communauté métropolitaine de Montréal (CMM) numéro 2019-78 concernant les plaines inondables et les territoires à risque d'inondation.

Alors que nous avons observé pendant des décennies une stratégie de stabilisation des rives orientée vers leur artificialisation (murs, enrochement lourd), l'approche recommandée dans la PPRLPI pour stabiliser les rives est de créer des pentes douces, avec un couvert végétal adapté. L'enrochement ne doit être utilisé que lorsque les conditions particulières de courant, de vent et de vague l'exigent. Les murs de béton sont à éviter.

ACCESSIBILITÉ PHYSIQUE ET VISUELLE

La tendance la plus répandue par rapport aux rives est la demande accrue de la population d'y avoir accès ! La privatisation d'une grande partie des rives isole la majorité des citoyens des cours d'eau, alors que ceux-ci sont parfois situés tout près. On observe un peu partout la création de plages urbaines, de bains portuaires et de promenades riveraines en réponse à cette demande. Quelle que soit la forme, l'effet d'attraction des parcs en rive est important.

L'accès à l'eau peut être visuel seulement, ou permettre un contact physique direct. La qualité de l'eau ainsi que les courants sont des facteurs déterminants dans le choix du type d'accès à permettre à partir des espaces publics. Ces facteurs doivent être évalués lors de la planification de ceux-ci.

Plage

Les efforts de traitement des eaux usées des dernières décennies permettent aux plages publiques de faire leur apparition en différents endroits dans la grande région métropolitaine, et ce, après avoir presque disparu du paysage montréalais pendant plusieurs années à cause de la mauvaise qualité de l'eau des cours d'eau entourant l'île de Montréal. Les plages de Verdun et de l'île Charron sont des exemples récents. Elles demandent un encadrement particulier pour la sécurité des usagers et le suivi de la qualité de l'eau et sont des équipements municipaux d'envergure. Les citoyens de l'arrondissement ont déjà accès à la plage du Cap Saint-Jacques. L'ajout d'une autre plage publique dans l'arrondissement n'est donc pas requis.

Nautisme

Les données sur le nautisme au Québec sont très parcellaires et touchent particulièrement les activités liées aux bateaux moteurs. Aucune donnée spécifique n'a pu être trouvée en lien avec la fréquence d'utilisation des petites embarcations non motorisées. À défaut de données récentes, il est difficile de définir une tendance dans la pratique des sports nautiques dans la région et si les équipements actuels répondent ou non à la demande. Des comptages dans les sites actuels, ainsi que des sondages auprès des usagers pourraient donner un portrait plus juste des besoins pour ce type d'équipement.

Accès à l'eau

Les accès à l'eau, autres que ceux permettant la baignade et la mise à l'eau d'embarcations, sont appréciés malgré tout par différents usagers. Que ce soit pour la pêche, l'observation de la faune ou du paysage, le simple contact avec l'eau est apprécié des citoyens et des aménagements permettant celui-ci sont à favoriser là où les conditions le permettent.

Accès visuel

À défaut de contact physique avec l'eau, la volonté populaire d'augmenter l'accessibilité à l'eau peut aussi être comblée par un simple accès visuel. L'effet apaisant de l'eau, ainsi que l'ouverture des panoramas qu'offre la présence de plans d'eau sont deux attraits qui peuvent être mis en valeur par l'aménagement de percées visuelles vers ceux-ci. Sur les rives végétalisées, l'émondage des branches à hauteur de la vue ou la création d'ouvertures ponctuelles dans la végétation peuvent faire une grande différence entre un paysage fermé ou un paysage ouvert sur l'eau et les environs.

3.2.8 AUTRE PRATIQUE : LE WATER SQUARE

Tandis que les différentes pratiques en termes de végétalisation en berge suggèrent une meilleure gestion de l'infiltration de l'eau dans le sol, d'autres alternatives proposent une captation et une rétention des eaux lors des pluies intenses. Les *waters square*, par exemple, constituent des lieux aménagés comme des places publiques standards et ayant comme particularité de se remplir d'eau de pluie temporairement lors des précipitations plus importantes, un peu comme le fait un bassin de rétention. Le *water square* de Rotterdam aux Pays-Bas, par exemple, capte les eaux de ruissellement des toits et des rues situées à proximité et les achemine à l'intérieur des différents bassins de la place publique, dits *water square*, pour une durée maximale de 48 h. La place publique peut donc être partiellement submergée d'eau, avant de se vider progressivement vers les égouts souterrains ou encore à l'intérieur des lits de plantations et rendre de nouveau accessible le terrain de basketball et les autres équipements de la place publique¹.

À Montréal, un document intitulé « Vers de nouvelles solutions en matière de gestion des eaux pluviales : Évaluation de la possibilité de réaliser un projet-pilote de "Water Square" à Montréal » produit par la Commission permanente sur l'eau, l'environnement, le développement durable et les grands parcs a d'ailleurs été publié en 2017 afin d'évaluer la faisabilité des *waters square* à Montréal.

¹ Ministère des Affaires municipales et de l'Occupation du territoire. 2018. *Rétention des eaux pluviales*. En ligne : https://www.mamh.gouv.qc.ca/fileadmin/publications/amenagement_territoire/lutte_contre_changements_climatiques/changement_climatique_rotterdam.pdf

Place Bentheplein, Rotterdam



Source : Pallesh + azarfane

3.3 Tendances en équipements sportifs, récréatifs et créatifs

Parc Raymond-Lagacé, Montréal



Parc Lake Road, Dollard-des-Ormeaux



3.3.1 ÉQUIPEMENTS THÉMATIQUES

La création de thèmes dans les parcs permet aux résidents de profiter d'une plus grande variété de style à l'intérieur du réseau de parcs existants. Le thème du parc peut être appliqué à tous les éléments, y compris les structures de jeux, les jeux nautiques et même le choix des végétaux. En développant des thèmes différents au sein du réseau de parcs, des lieux de destination spécifiques sont créés. Les utilisateurs vont ainsi reconnaître certains éléments du parc comme uniques et sauront qu'une caractéristique différente sera accessible dans un autre parc de la ville. Le terme « modules de jeux » pour indiquer les modules des différents groupes d'âge (18 mois - 5 ans et 5 - 12 ans), auquel fait souvent référence le présent rapport, s'appuie principalement sur la classification et la terminologie de la norme CSA.

On trouve aujourd'hui une panoplie de famille de modules de jeux se démarquant davantage des modules plus « standards ». En effet, les fabricants de jeux semblent mettre des efforts considérables sur le développement de modules de jeux avec des thématiques originales et ludiques avec des formes, des couleurs et des composantes distinctives.

3.3.2 JEUX D'EAU

L'arrivée des équipements de jeux d'eau au Québec remonte aux années 1990, et leur popularité continue de croître depuis. Ils sont particulièrement populaires auprès de la clientèle des jeunes. Les jeux d'eau offrent de nombreux avantages pour les municipalités, car l'absence de bassin élimine les risques de noyade et fait en sorte qu'il n'est pas nécessaire d'offrir une surveillance constante comme dans une piscine. Ceci permet de donner un accès libre aux équipements plutôt que de devoir limiter l'utilisation aux heures où la surveillance est disponible. Cela permet aussi d'étendre la saison d'utilisation au printemps et à l'automne. De plus, les jeux d'eau offrent un accès universel pour tous les usagers.

L'offre de jeu d'eau est complémentaire à celle des piscines qui demeurent nécessaires pour permettre l'apprentissage de la natation, les compétitions de nage et l'entraînement physique en milieu aquatique qui est très apprécié en particulier par la clientèle adulte et aînée.

Les tendances en aménagement d'aires de jeux d'eau sont :

- › Création de secteurs avec jeux adaptés pour tout-petits dans une zone à l'écart de la circulation intensive;
- › Utilisation de modules de jeu ayant un style « abstrait » dont le design risque moins de passer de mode et qui s'intègre au reste du parc de manière plus sculpturale;
- › Création d'équipement de jeu à faible consommation d'eau et système à « eau perdue », sans équipements de traitement de l'eau;
- › Création de complexes aquatiques mettant en lien l'aire de piscine et celle des jeux d'eau lors des heures d'ouverture de la piscine, mais en laissant le jeu d'eau accessible après la fermeture de celle-ci.

3.3.3 SKATEPARK EN BÉTON DE TYPE STREET-PLAZA

D'abord considéré comme une tendance éphémère, le sport de la planche à roulettes est en pleine croissance et sa popularité ne cesse d'augmenter notamment pour les groupes d'âge de 12 à 19 ans. En effet, l'Institut national de santé publique du Québec recensait qu'en 2004, 348 000 personnes avaient affirmé avoir pratiqué ce sport comparativement à 432 000 personnes pour le baseball au cours de la même année. Cette statistique permet donc de confirmer que la planche à roulettes est maintenant une pratique confirmée et répandue.

Aujourd'hui, les nouvelles tendances en aménagement de site éloignent les anciens principes d'installation de simples modules et des skateparks modulaires. Ces types d'installations ne font d'ailleurs plus partie des standards d'aménagement des grandes villes. En effet, les skateparks ne sont plus perçus comme marginaux, mais sont désormais de véritables infrastructures récréatives. L'arrivée du skatepark street-plaza est un bon exemple de l'évolution et de la progression de ce

sport. Ces « nouveaux » skateparks allient look urbain et éléments structuraux nécessaires à la pratique de ce sport. Longtemps relégué à des espaces périphériques et clôturé dans les parcs, le skatepark est de plus en plus utilisé comme élément d'animation au sein de l'espace public et à une intégration réfléchie dans l'ensemble d'un parc avec des aires de repos, des bancs ou estrades à proximité ainsi que des plantations aux alentours.

Le skatepark s'est récemment démocratisé en accueillant aussi les usagers de trottinettes. Certains usagers de BMX, de même que certains adeptes du patin à roues alignées fréquentent également les skateparks. Cette dynamique fait en sorte que le skatepark a le potentiel de rassembler une vaste gamme d'usagers qui pratiquent ensemble des activités similaires et où les plus jeunes apprennent en observant les plus vieux.

3.3.4 ENTRAÎNEMENT EXTÉRIEUR

On observe une augmentation des activités d'entraînement à l'extérieur, tant par une offre structurée telle que le cardio plein air, le yoga, le tai-chi, la danse ou par la pratique d'entraînement autonome à l'aide de nouveaux équipements spécifiquement conçus pour l'installation dans les parcs. Ces équipements peuvent être utilisés par tous, à l'exception des jeunes enfants, et sont souvent complémentaires à d'autres activités telles que le jogging ou la marche. Leur positionnement dans le site affecte leur popularité. Ces équipements devraient être situés dans des endroits assez paisibles, sans être isolés, loin des voies de circulation automobile. La proximité des aires de jeux pour enfants peut être un atout pour permettre aux parents de s'entraîner tout en accompagnant les enfants au parc.

Pour les cours structurés, la présence d'un abri permettant d'offrir un espace abrité du soleil et de la pluie est un atout pour favoriser la pratique de ces activités. L'ajout d'alimentation électrique pour l'installation de système de sonorisation mobile est aussi un atout.

Place Saint-Sacrement, Terrebonne



Complexe multisport de la Polyvalente des Baies, Baie-Comeau



Concept Préau (Groupe BC2)



3.3.5 PATINOIRES EXTÉRIEURES RÉFRIGÉRÉES ET/OU COUVERTES

Les changements climatiques observés depuis les dernières années ont un impact direct sur la pratique du patinage sur glace extérieur l'hiver. Les nombreuses périodes de redoux hivernal font en sorte qu'il devient très difficile de maintenir la glace dans des conditions adéquates plus de quelques semaines par année, tout en demandant de plus en plus d'entretien.

Il existe néanmoins, depuis quelques années, des systèmes de glaces extérieures réfrigérées permettant d'augmenter la qualité et de prolonger l'offre d'une surface glacée (mi-novembre à mi-mars), et ce durant des conditions climatiques peu clémentes. Ces patinoires extérieures réfrigérées peuvent ainsi répondre à la forte demande citoyenne tout en réduisant les opérations d'entretien de la surface à long terme. Ce type infrastructure permet également de rationaliser le nombre de patinoires sur le territoire sans néanmoins réduire l'offre pour les citoyens.

Les surfaces peuvent être couvertes ou non. Ce choix doit être fait au départ, car l'ajout d'un toit sur une surface existante a un impact sur les aménagements connexes tels que l'éclairage, les gradins, etc. ce qui entraîne des coûts supplémentaires importants par rapport à l'installation de la toiture au moment de la réalisation initiale.

› Les avantages d'une surface couverte en hiver sont :

- Protection contre le soleil qui fait fondre ou ramollir la glace;
- Protection contre la neige. Réduction des besoins en déneigement;
- Globalement : augmentation des heures d'utilisation de la glace.

› En été, les avantages sont :

- Protection contre le soleil et la chaleur intense;
- Protection contre la pluie;
- Création d'espace polyvalent protégé;
- Globalement : augmentation des heures d'utilisation potentielles.

› Inconvénients des systèmes de glace réfrigérée :

- Investissement important (environ 1,5 M\$);
- Idéalement, entretenu avec machinerie spécialisée pour obtenir une glace de grande qualité.

3.3.6 TERRAINS SYNTHÉTIQUES : UN OUTIL DE GESTION

Les grands plateaux sportifs tels que ceux de soccer, de football ou de rugby sont typiquement faits de gazon naturel et sont soumis à un usage intensif lors du jeu. Ceci restreint leur potentiel d'utilisation si on souhaite maintenir des surfaces de qualité puisqu'elles doivent pouvoir se régénérer entre les périodes d'utilisation. De plus, les surfaces gazonnées sont susceptibles de se dégrader encore plus rapidement si elles sont utilisées lorsqu'elles sont détrempeées. La pression est forte dans la majorité des villes pour utiliser les terrains disponibles plus que le nombre d'heures souhaitable pour les maintenir en bonne condition (10 à 15 h/sem. max).

Les terrains en surfaces synthétiques n'ont pas les mêmes contraintes et peuvent être utilisés sans interruption durant toute la saison. L'ajout d'un terrain synthétique au sein d'un réseau de plateaux sportifs devient un outil de gestion qui permet de répondre à la demande des usagers tout en réduisant la pression sur les surfaces naturelles. Cela permet aussi d'éviter d'avoir à construire plusieurs nouvelles surfaces naturelles afin de combler les besoins, ce qui s'avère souvent plus dispendieux, ou impossible à cause du manque d'espace pour l'implantation de nouveaux plateaux sportifs.

Idéalement, ces surfaces synthétiques prennent la forme d'un **complexe multisport**, c'est-à-dire que le lignage et la configuration de l'espace permettent d'accueillir plus d'un sport. Les bénéfices reliés à la surface synthétique sont donc d'autant plus mis à profit, tout en optimisant l'espace dédié aux installations sportives.

3.3.7 ACTIVITÉS ÉMERGENTES

De nouvelles activités apparaissent chaque année. Il est très difficile d'identifier parmi ces nouveautés lesquelles conserveront la faveur populaire à long terme et lesquelles ne seront que des modes éphémères. Parmi les activités émergentes, on note entre autres :

- › Le **pickleball** : ce nouveau sport de raquette a fait son apparition au Québec depuis quelques années et gagne en popularité. Hybride entre le tennis, le ping-pong et le badminton, le pickleball se joue sur un terrain de badminton avec une balle en plastique perforée de la grosseur d'une balle de tennis et une raquette pleine, semblable à une raquette de ping-pong, mais plus grande. Ce sport a l'avantage d'être moins rapide et de demander moins de puissance que le tennis ou le badminton. Il permet à de jeunes enfants de se familiariser avec les sports de raquette ou à des personnes moins agiles de jouer à un sport moins exigeant que les autres sports de raquette. Il a aussi l'avantage de pouvoir se jouer autant à l'intérieur qu'à l'extérieur. La fédération québécoise de pickleball, fondée en 2011, rassemble une vingtaine de clubs et associations au Québec, comptant plus de 3000 membres.
- › Le **disk-golf** : Ce sport allie les principes d'un parcours de golf, mais à l'aide d'un frisbee au lieu d'un bâton, d'une balle et de paniers à la place des trous. Il existe une association de disk-golf au Québec et on retrouve près d'une vingtaine de parcours officiels dans les différentes régions du Québec, dont 7 dans la grande région de Montréal et en Montérégie. Ce sport a l'avantage d'être très peu dispendieux à pratiquer et d'être accessible à tous les âges.
- › Le **Parkour** : Ce sport de haute intensité utilise uniquement le corps pour franchir différents obstacles. Le Parkour s'est développé comme discipline extérieure, utilisant les obstacles présents dans l'environnement comme base au développement du circuit. Ce sport se développe tranquillement et est enseigné en salle à quelques endroits au Québec, mais il n'existe présentement pas de circuit de Parkour officiel à l'extérieur. Bien que souvent pratiqué par de jeunes adultes, ce sport peut être accessible à une plus grande population en fonction de la difficulté des obstacles et des circuits choisis.
- › Le **vélo, le skateboard et la trottinette électriques** : L'ajout d'électricité à ces équipements offre la possibilité d'augmenter les distances parcourues et de réduire l'effort requis, permettant un plus grand nombre d'utilisateurs d'utiliser les voies cyclables et améliorer leur mobilité sans dépendre de la voiture.
- › Le **futsal** : Cette version plus compacte du soccer se joue sur un terrain de handball (20 m x 40 m) avec 5 joueurs par équipe au lieu de 11. Les règles générales du soccer s'appliquent, mais le petit terrain rend le jeu très rapide et intense. Le ballon est plus petit et moins rebondissant. Ce sport a été introduit comme complément intérieur en hiver au soccer conventionnel extérieur, mais a ses adeptes propres. Il existe déjà plusieurs ligues de futsal dans la grande région de Montréal, dont une à Pierrefonds. Il peut se jouer à l'intérieur des limites d'une patinoire permanente. Ce sport s'adresse principalement aux adolescents et jeunes adultes.
- › Le **volleyball de plage** : Comme son nom l'indique, ce sport est un dérivé du volleyball intérieur. Le volleyball de plage se joue à l'extérieur, sur une surface recouverte de sable. Un autre élément qui distingue les deux est le nombre de joueurs, soit deux contre deux pour le volleyball de plage versus six contre six pour le volleyball intérieur.
- › Le **deck hockey** : Ce sport a enregistré un immense essor au Québec au cours des dernières années. Contrairement au hockey cosmique qui est plus répandu et qui se joue dans un gymnase, le deck hockey se pratique à l'extérieur, sur une surface formée de petites tuiles en plastique procurant plusieurs avantages pour les joueurs, tels que des mouvements latéraux qui réduisent la pression sur les muscles et les articulations, un meilleur contrôle sur les rebonds de la balle, etc.
- › Le **speedminton** : Il s'agit d'une variante du badminton où l'équipement a été modifié pour permettre la pratique extérieure. On peut y jouer de façon informelle, sur tout type de surface (terrain tennis, gazon, sable ou même neige). Il existe aussi une version avec règle. Le court est alors formé de deux carrés de 5,5 m de côté espacés de 12,8 m. Ce sport s'adresse à tous, selon l'intensité avec laquelle il est pratiqué.
- › **Parcours d'agilité pour chiens** : Contrairement à la croyance populaire, ces parcours ne font pas bouger que les chiens, mais aussi leurs maîtres qui les accompagnent durant l'entraînement. Des équipements de circuit d'agilité pour chiens pour installation extérieurs sont maintenant disponibles auprès de certains fabricants de modules de jeux.



Parc des Éperviers, Notre-Dame-de-l'Île-Perrot



Plusieurs activités plus marginales font aussi leur apparition :

- › Échasses urbaines;
- › Le bâton sauteur (pogo stick);
- › Le fat bike ou autres variations du vélo standard (unicycle, vélostep, etc.).

Il est présentement difficile d'établir l'impact qu'aura l'apparition de ces nouveaux sports sur la pratique de l'activité physique à l'extérieur et l'aménagement des parcs dans le futur.

3.3.8 CHALET DE PARC

La caractéristique observée lors de la réalisation de projets intégrant la construction de chalets de parc nous a permis de faire ressortir les points communs suivants :

- › La majorité des nouveaux chalets sont conçus comme des bâtiments communautaires, intégrant une salle polyvalente pouvant accueillir des groupes variants entre 40 et 50 personnes;
- › Les autres services comprennent habituellement :
 - Services sanitaires et fontaine d'eau potable intérieure et extérieure;
 - Bureau de gardien de parc;
 - Conciergerie et aire d'entreposage du mobilier;
 - Installations pour wi-fi et sonorisation intérieure et extérieure;
 - Installations pour traiteur, cuisinette ou machines distributrices;
 - Vestiaires (si jeux d'eau ou piscine);
 - Dans des conditions plus spécifiques, on retrouve aussi des services de location et d'entretien d'équipement de location.
- › L'aménagement de l'espace polyvalent est très vitré, en relation avec l'environnement extérieur;
- › Les bâtiments sont de plain-pied avec le site et offrent un accès sans obstacle;
- › Ces bâtiments sont souvent de conception architecturale de qualité et forment un élément signature au sein de l'aménagement.

3.3.9 CONNECTIVITÉ

Les technologies connectées font de plus en plus partie de notre quotidien et il y a une demande grandissante afin que celles-ci puissent nous suivre facilement dans nos loisirs à l'extérieur. L'installation d'infrastructures pour fournir du Wi-Fi dans les parcs, ainsi que des bornes de recharges font partie des équipements installés régulièrement au sein des espaces publics extérieurs.

3.4 Tendances par groupe d'utilisateurs des activités sportives et récréatives

Les activités sportives et récréatives sont très populaires au Québec. Selon l'Institut national de santé publique du Québec en 2009-2010, plus de 93 % des personnes âgées de 6 et 74 ans ont participé à au moins une activité sportive et récréative durant la dernière année. Évidemment, cette proportion varie énormément selon les différents groupes d'âge considéré, tel qu'illustré au tableau de la section 4.1.2. En effet, plus la personne est âgée moins elle est susceptible de s'engager dans une nouvelle activité.

3.4.1 LES ENFANTS

La sédentarité grandissante chez les enfants est une préoccupation d'ordre de santé publique. L'utilisation d'appareils électroniques débute de plus en plus jeune grâce à la disponibilité d'appareils intuitifs comme les tablettes et les téléphones intelligents. Il importe donc d'offrir aux jeunes enfants une grande palette d'activités extérieures intéressantes pour les inciter à développer un mode de vie sain et actif en bas âge afin d'éviter les problèmes de santé tels que le surplus de poids, l'hypertension et le diabète.

Il est en effet recommandé que les enfants fassent au moins une heure d'activités physiques structurées et au moins une heure de jeux libres et ce, à chaque jour. L'accessibilité à des équipements de jeux adaptés à leur besoin et stimulant, situés à proximité du milieu de vie, peut contribuer à faire en sorte que les enfants bougent davantage au quotidien.

3.4.2 LES JEUNES

Au cours des dernières années, une demande grandissante pour la pratique du soccer ainsi que pour diverses activités récréatives telles que le vélo et la baignade sont observables. Ces activités sont notamment pratiquées dans tous les jeunes groupes d'âge, soit de 6 à 24 ans. Pour les plus jeunes, les activités récréatives disponibles dans les parcs les plus populaires restent néanmoins les modules de jeux pour enfants. Les activités de jeux d'eau et de baignade demeurent également des activités hautement prisées par les jeunes.

En ce qui a trait aux activités pratiquées les plus populaires dans les parcs auprès des jeunes de 12 à 19 ans, la marche, la bicyclette, la natation, le basketball, la course à pied, le patin à roues alignées, le volleyball, le baseball et le hockey dominant. Le basketball trouve également de nombreux adeptes, non seulement chez les adolescents, mais aussi chez des groupes plus jeunes. Le baseball vit un certain regain en popularité, qui devrait se poursuivre, depuis quelques années. D'autre part, la planche à roulettes et le patin à roues alignées ont également gagné en popularité chez les adolescents.

Pour les activités hivernales les plus pratiquées, une tendance est nettement marquée envers la pratique du patinage sur glace bien que cette activité comporte des contraintes importantes dues au climat.



3.4.3 LES ADULTES

La marche, la bicyclette et la natation sont les principales activités pratiquées par les adultes. Le jardinage, les exercices à domicile et la danse sociale sont également des activités largement répandues.

Pour ce qui est des activités pratiquées dans les parcs, les adultes s'adonnent également, bien que dans des proportions plus faibles, au patin à roues alignées, à la course à pied, au patin sur glace, au baseball, au volleyball, au tennis, au hockey et au basketball. Le conditionnement physique reste également toujours parmi les activités populaires avec notamment une tendance apparaissant pour les modules d'exercices ou d'étirements dans les parcs.

3.4.4 LES AÎNÉS

Les personnes âgées sont un groupe d'âge en forte croissance et elles disposent généralement d'un plus grand nombre d'heures à consacrer à une ou plusieurs activités récréatives ou sportives. Toutefois, à l'inverse des autres groupes d'âge, il s'agit de celui où les personnes sont les moins enclines à s'engager dans de nouvelles activités. Les activités choisies par les personnes encore actives de ce groupe demeurent des activités non compétitives telles que la marche, la bicyclette et la natation, bien que la montée en popularité du pickleball, ce nouveau sport de raquette, soit notable. L'aménagement de sentiers pour la promenade et l'implantation de végétaux aux alentours sont des plus appréciés des aînés.



Crédit photo : Louis-Étienne Doré

4

Portrait de l'offre en parcs et équipements sportifs et récréatifs

-
- 4.1 Méthodologie
 - 4.2 Inventaire des parcs et des berges
 - 4.3 Inventaire des plateaux sportifs
 - 4.4 Portrait des berges
 - 4.5 Portrait du réseau cyclable
-

4.1 Méthodologie

La première étape du travail visait à brosser un portrait sociodémographique ainsi qu'à analyser les différents facteurs reliés à la demande d'activités récréatives, sportives et de loisirs culturels sur le territoire de l'arrondissement de Pierrefonds-Roxboro.

Par la suite, un inventaire des parcs et espaces verts de l'arrondissement a été réalisé sur la base d'une analyse approfondie du territoire et de ses résidents, de manière à ce que le plan directeur puisse répondre aux besoins actuels et futurs de la communauté. Cet inventaire a été complété à partir de données complémentaires telles que le Plan stratégique 2015-2018 de Pierrefonds-Roxboro, le Plan arboricole de 2018 de Pierrefonds-Roxboro, le Plan particulier d'intervention inondation de 2018 de l'arrondissement ainsi que d'une visite détaillée de tout le territoire. Cette visite a permis d'analyser la qualité et la quantité des installations et des aménagements sur le terrain pour chacun des parcs. Cet inventaire a été effectué au mois d'avril 2019.

L'inventaire propose un sommaire de chaque parc sur des fiches synthétiques, résumant sa programmation, mais également une appréciation générale des lieux. Il a permis de recenser l'ensemble du mobilier, des surfaces, des végétaux et des installations, et les aménagements connexes pour tous les parcs. Ceci, permettant d'y comptabiliser la totalité des équipements récréatifs et sportifs, tout en y ajoutant une description spécifique et une appréciation de chacun.

À la suite de cet inventaire, une analyse de la problématique et des enjeux a été effectuée afin d'établir un diagnostic clair de l'état de l'offre actuelle et des besoins pour les années à venir.

À cet effet, les fiches d'inventaire présentent des notes et des commentaires mettant la table sur les conditions (bonne, moyenne, mauvaise) relevées des équipements de parc, des équipements sportifs et

des aménagements connexes et, sur la page suivant l'inventaire, les recommandations de réfections et d'ajouts sont proposées.

Les besoins de réfections (mineures ou en profondeur) et d'aménagement en profondeur, à court, moyen et long terme, sont ciblés en fonction de variables telles que les perspectives sociodémographiques, l'offre actuelle au sein des parcs existants et les tendances en matière de sports et loisirs. Cette manière de faire permet de faire ressortir les caractéristiques propres à la population de Pierrefonds-Roxboro en matière d'utilisation des parcs.

4.1.1 CLASSIFICATION TYPOLOGIQUE DES PARCS

L'arrondissement de Pierrefonds-Roxboro regroupe près d'une centaine de parcs sur l'ensemble de son territoire, aménagés et divisés en sept catégories : parc-nature, parc urbain/municipal, parc de quartier, parc-école, parc de voisinage, îlot de verdure et îlot de voirie. Parmi l'ensemble des parcs de l'arrondissement, notons que 88 parcs sont à l'étude dans le présent document et que plusieurs parcs et autres espaces verts ont été écartés de l'analyse.

Au total, 22 parcs de quartiers, 30 parcs de voisinage, 10 parcs-école, 22 îlots de verdure, 4 îlots de voirie ont été inclus à part entière dans le présent document. Notons qu'aucun parc urbain n'est présent sur le territoire de Pierrefonds-Roxboro. Les parcs sont des endroits où la pratique d'activités récréatives extérieures est proposée. Selon leur dimension et leur composition d'installations, les parcs sont classés parmi différentes catégories, incluant parc urbain, parc de quartier, parc de voisinage, etc. L'ensemble de cette structure de typologie a été élaborée par la Ville de Montréal. Toutefois, en ce qui a trait au cas précis des parcs urbain, notons aussi que la *National Recreation and Park Association* (NRPA), qui établit

des normes sur lesquels s'appuient une partie de notre méthodologie, préfère utiliser la terminologie « parc municipal » pour désigner un parc urbain. Pour cette raison, les deux désignations ont été fusionnées afin de créer une seule et même typologie de parc, soit parc municipal/urbain (voir le tableau de typologie de parcs ci-dessous).

Par ailleurs, notons également que l'arrondissement de Pierrefonds-Roxboro compte 5 parcs-nature. Bien que ses espaces n'ont pas été inclus à part entière dans le plan directeur, ces derniers ont été inclus à l'analyse de la desserte globale des parcs et des berges sur le territoire (voir section 4.2.1). Ces derniers ont cependant une desserte régionale plus large qu'un parc municipal (1 200 m).

L'arrondissement de Pierrefonds-Roxboro offre à ses résidents une grande quantité de parcs, notamment de quartier et de voisinage. Or, leur répartition sur le territoire permet d'offrir une diversité d'espaces conviviaux et accessibles aux familles et aux citoyens de l'arrondissement.

La classification typologique des parcs sur le territoire permet également de mesurer leur rayonnement en desserte en se basant sur différentes études et normes, comme NRPA, indiquant les distances raisonnables à parcourir par la population pour accéder à un espace parc. Dans le cas d'un parc de voisinage, par exemple, une distance de 400 m à parcourir à pied est jugée raisonnable pour une population pour accéder au parc, ce qui représenterait un itinéraire de cinq minutes de marche. Les parcs de quartier et parcs-nature, quant à eux, nécessitent des rayons de desserte de 800 m et 1 200 m respectivement.

Tableau 16 Typologie des parcs

TYPLOGIE	DÉFINITION	RAYON DE DESSERTE
Parc municipal/urbain	Une grande polyvalence et un pouvoir d'attraction, desservant souvent plusieurs arrondissements et fortement fréquentés. Ils possèdent également une variété d'équipements récréatifs et sportifs ainsi que des espaces multifonctionnels.	1 200 m
Parc-nature	Conservation, mise en valeur des milieux naturels et du patrimoine culturel et récréatif.	Régional
Parc de quartier	Parc de verdure visant à offrir une variété d'équipements sportifs, récréatifs et des aires libres pour le loisir, la socialisation et les jeux libres.	800 m
Parc-école	Parc-école de propriété mixte (municipal et scolaire) avec une entente à long terme et/ou un bail emphytéose.	400 m
Parc de voisinage	Parc de verdure destiné essentiellement à des fins de détente et de récréation quotidienne dans le prolongement de l'habitat familial. Détente, jeux. Aire de jeux, aire de détente.	400 m
Îlot de verdure	Espace aménagé essentiellement de pelouses, de massifs de verdure, de végétaux et d'arbres, dans le seul but de contribuer à l'embellissement du territoire.	N/A
Îlot de voirie	Un mail situé dans le domaine public et qui est juxtaposé au réseau routier local ou artériel.	N/A

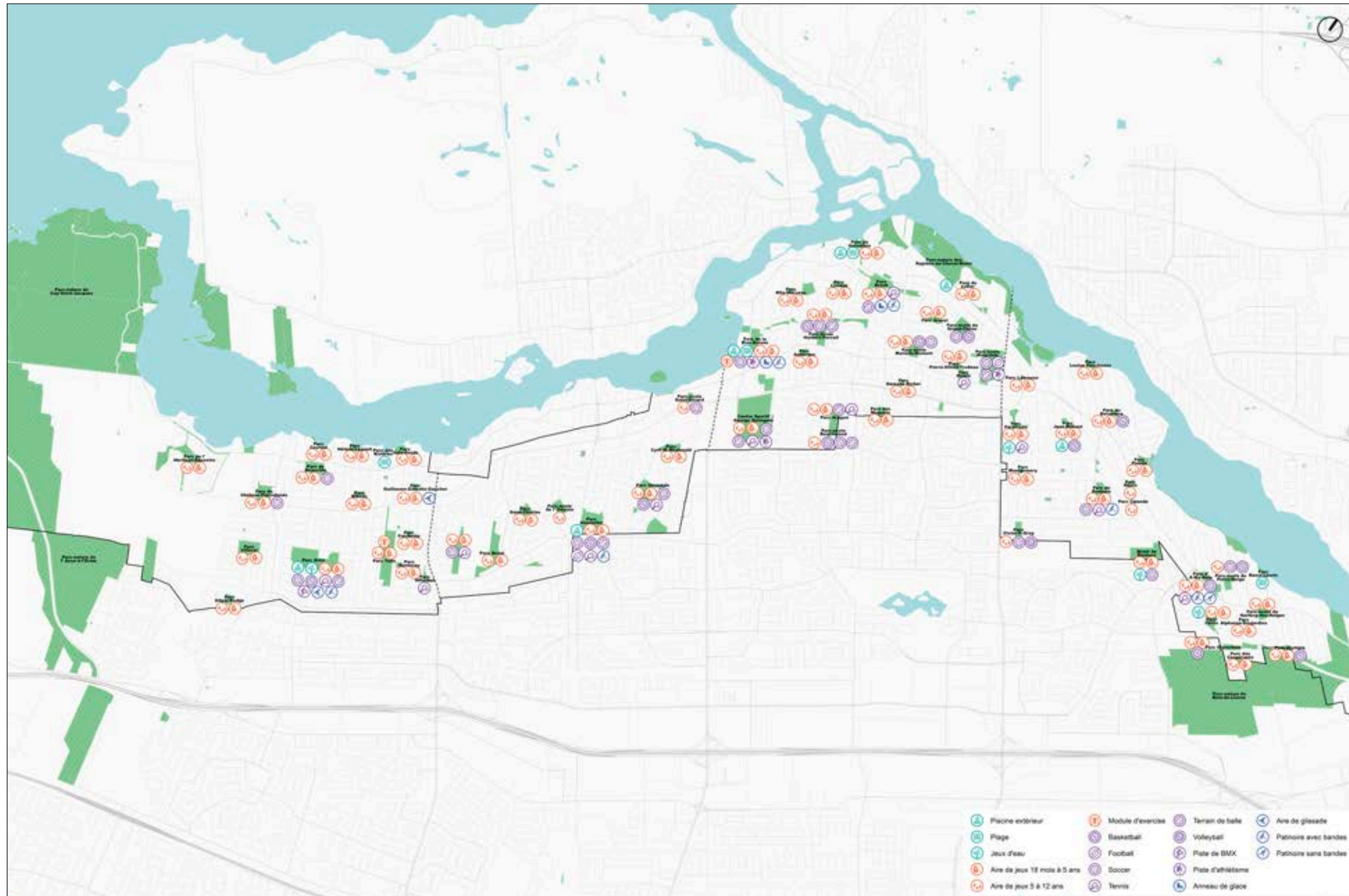
Source : Ville de Montréal et National Recreation and Park Association*
*Le tableau résulte de la classification des deux sources

4.1.2 CLASSIFICATION DES ÉQUIPEMENTS SPORTIFS ET RÉCRÉATIFS ACTUELS ET FUTURS EN FONCTION DU GROUPE D'ÂGE ET DES TYPOLOGIES DE PARCS

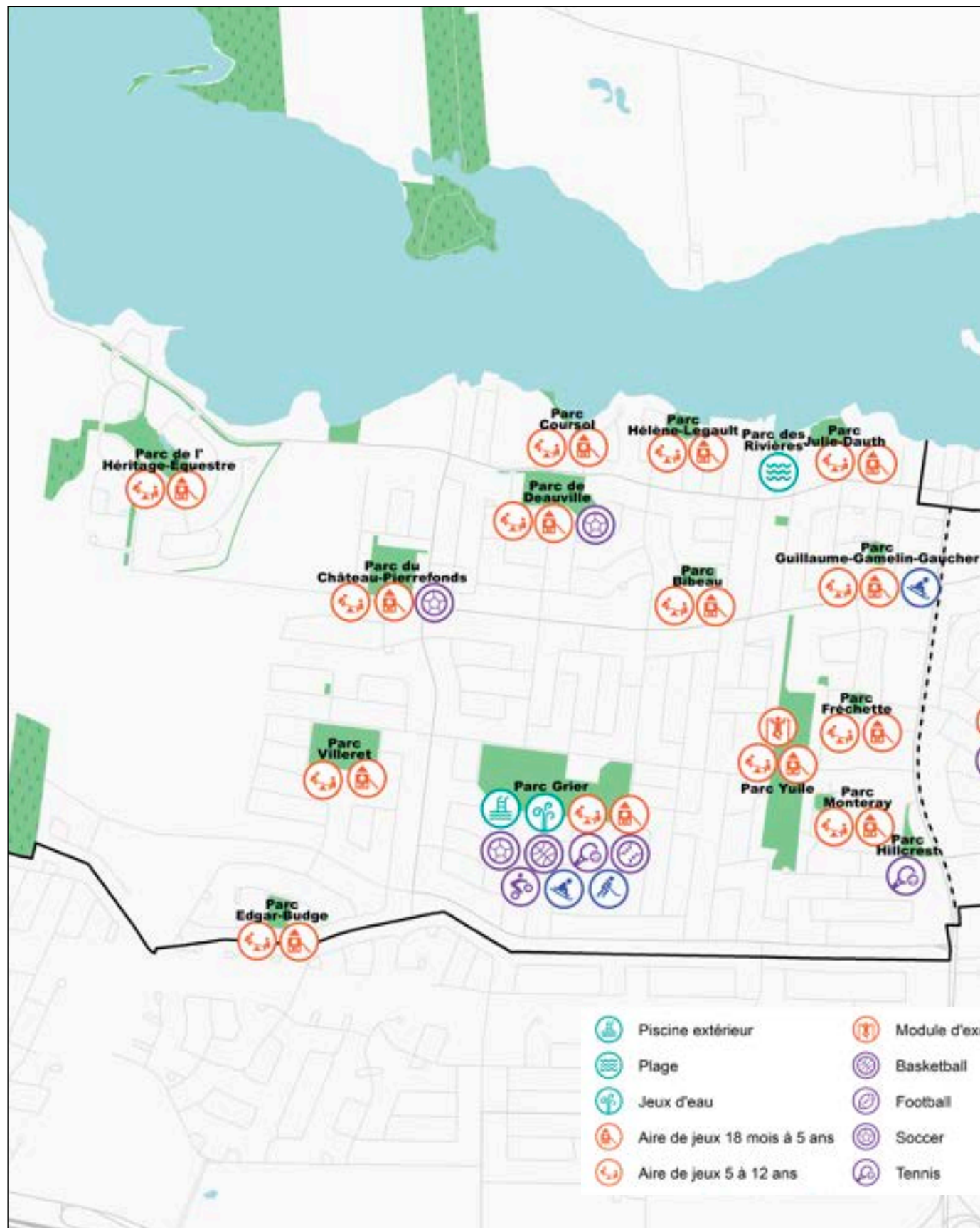
		PRINCIPAUX UTILISATEURS					TYPE DE PARC		
		18 MOIS - 5 ANS	5 - 12 ANS	ADOLESCENTS	ADULTES	AÎNÉS	VOISINAGE	QUARTIER	MUNICIPAL/ URBAIN
 Piscine	Bassin artificiel destiné à la natation et à la baignade.	■	■	■	■	■		■	■
 Jeux d'eau	Série de jets d'eau disposés sur une surface rigide sans accumulation d'eau.	■	■	■			■	■	■
 Plage	Aire dégagée d'un rivage, de faible pente, constituée de sable ou de galets.	■	■	■	■	■			■
 Terrain de basketball	Terrain rectangulaire de dimensions variables recouvert d'asphalte et pourvu d'un panier à chaque extrémité.		■	■	■			■	■
 Terrain de tennis	Surface dure séparée en deux par un filet servant à jouer au tennis. Les surfaces de jeu sont clôturées.		■	■	■	■		■	■
 Terrain de soccer	Surface naturelle ou synthétique incluant deux buts aux extrémités servant à jouer au soccer.		■	■	■			■	■
 Terrain de balle	Surface en gazon naturel avec surface en terre battue incluant les buts servant au baseball ou à la balle-molle		■	■	■			■	■
 Terrain de football	Surface naturelle ou synthétique incluant deux buts aux extrémités servant à jouer au football.		■	■	■			■	■
 Terrain de volleyball de plage	Surface recouverte de sable incluant un filet central servant à jouer au volleyball de plage.			■	■			■	■
 Piste d'athlétisme	Surface plane et ovale avec corridors distinctifs permettant la pratique de sports en général de course. On y pratique habituellement d'autres activités reliées à l'athlétisme, dont les disciplines du lancer et du saut.		■	■	■				■
 Piste de BMX	Espace qui contient différentes installations dédiées à la pratique du BMX		■	■	■			■	■
 Parc de planche à roulettes	Surface dédiée à la pratique du « skateboard », du patin à roues alignées et du BMX. Espace qui contient différents modules sur lesquels les utilisateurs peuvent rouler, glisser, sauter, etc.		■	■	■			■	■
 Aire de jeux 18 mois - 5 ans	Ensemble de jeux composé de modules conçus pour développer l'équilibre, l'adresse et la motricité des enfants de 18 mois à 5 ans et dont les paliers sont généralement inférieurs à 1,2 m.	■					■	■	■
 Aire de jeux 5 - 12 ans	Ensemble de jeux composé de modules conçus pour développer l'équilibre, l'adresse et la motricité des enfants de 5 à 12 ans (balançoires, balançoires à bascule, glissoires, jeux sur ressort, dômes géodésiques, etc.).		■				■	■	■
 Module d'exercice (trekfit)	Série de modules conçus pour développer la motricité des usagers			■	■	■		■	■
 Pétanque/Bocce/Boulingrin	Terrain plat, formé d'une ou plusieurs allées, sur lequel deux équipes de joueurs lancent des boules en métal en tentant de s'approcher le plus possible d'une petite boule servant de cible.				■	■		■	■
 Sentier de promenade	Long sentier pavé ou non permettant la randonnée pédestre, le ski de fond, la raquette, etc.	■	■	■	■	■			■
 Piste cyclable ou multifonctionnelle	Sentier hors chaussée avec revêtement solide permettant le déplacement facile à pied, à vélo, etc.	■	■	■	■	■			■
 Patinoire sans bande	Surface d'eau glacée sur laquelle on peut faire du patinage ou du hockey sur glace.	■	■	■	■	■		■	■
 Patinoire avec bande	Surface d'eau glacée sur une surface dure sur laquelle on peut faire du patinage ou du hockey sur glace l'hiver ou du patin à roues alignées l'été.	■	■	■	■	■		■	■
 Butte à glisser	Pente aménagée pour la glissade. Clientèle variable selon la hauteur et l'inclinaison de la pente	■	■	■	■		■	■	■
 Anneau de glace	Surface d'eau glacée sur une surface dure sur laquelle il est possible de faire du patinage en hiver.	■	■	■	■	■		■	■

Source : Groupe BC2

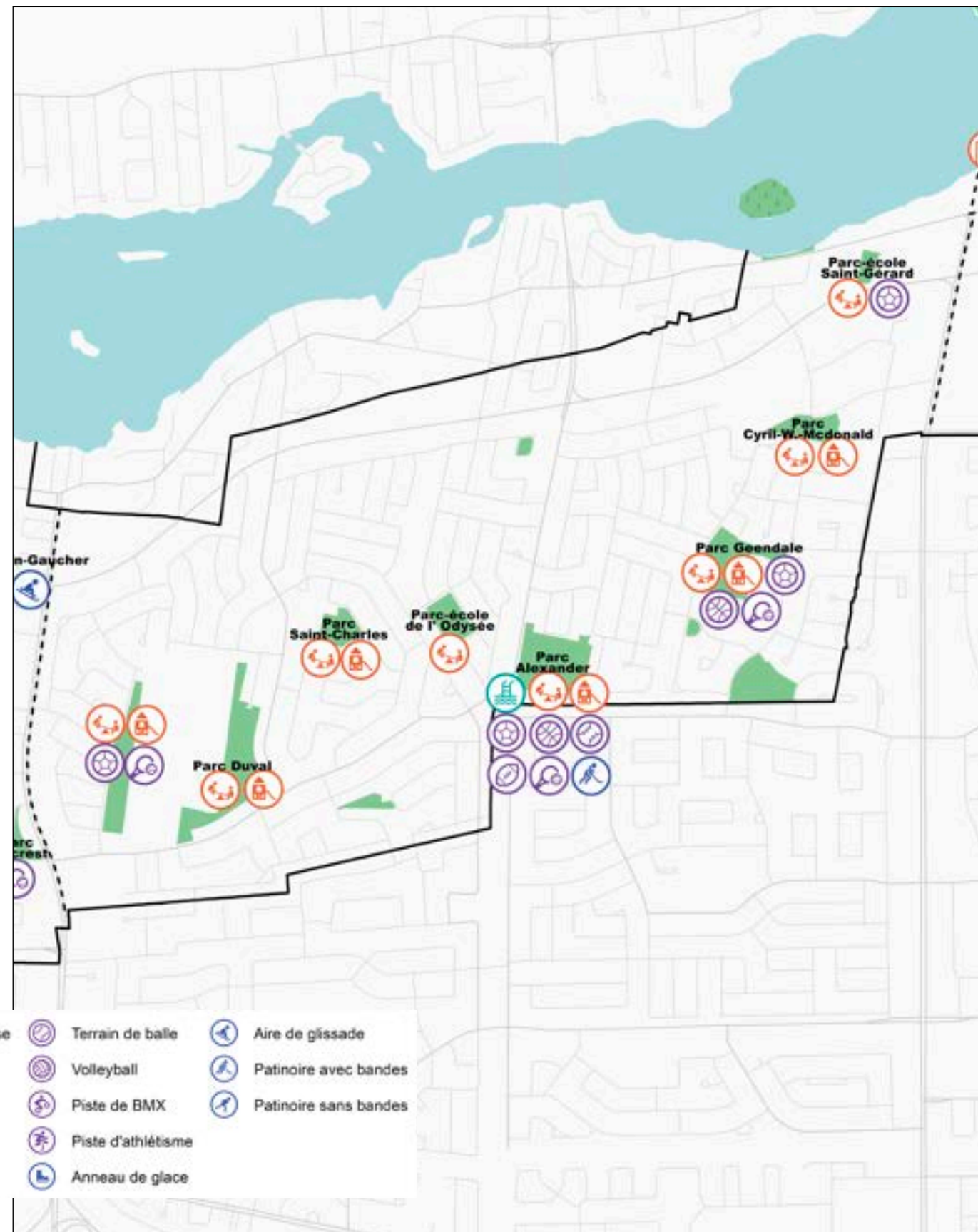
Carte de la programmation : global



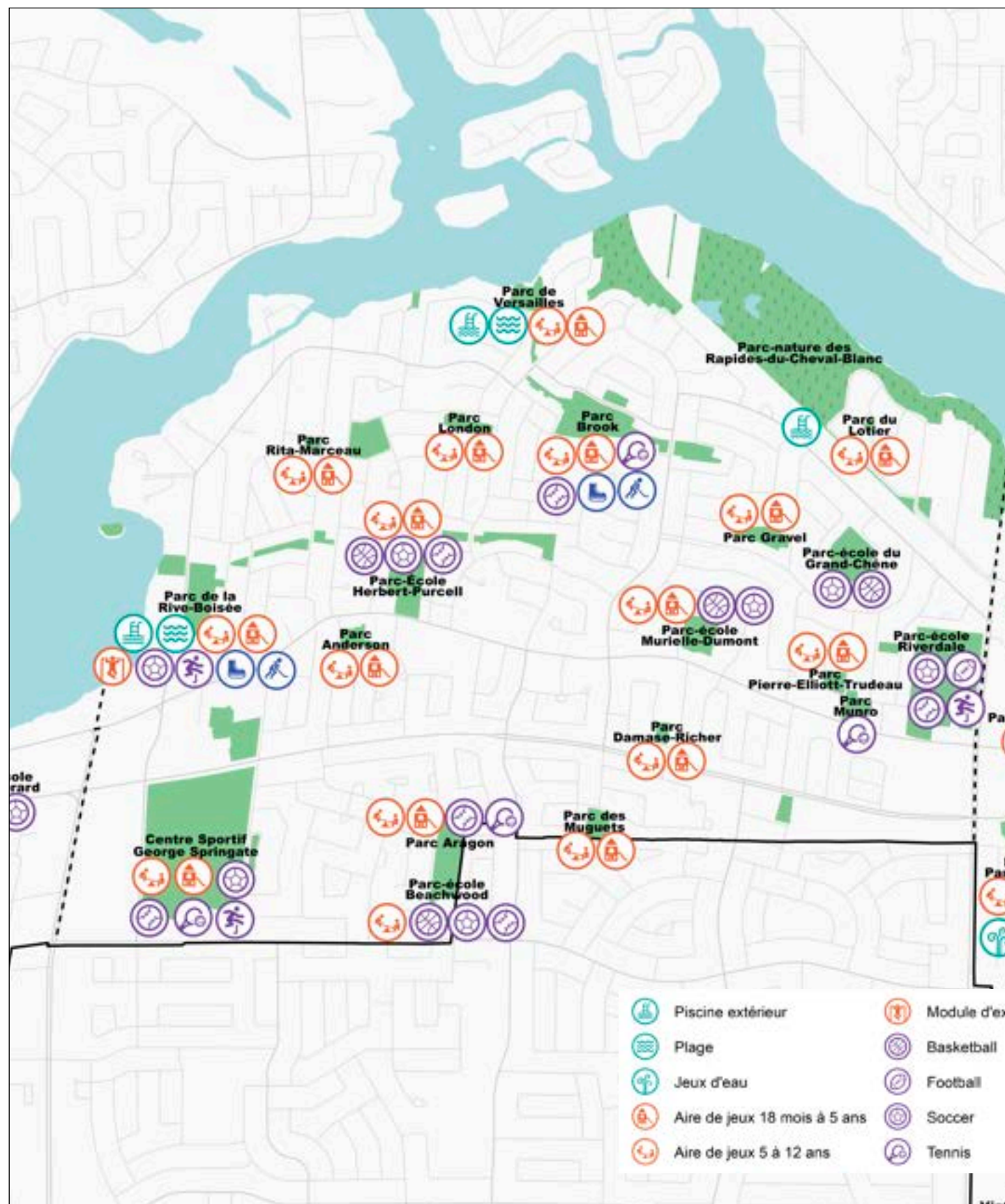
Carte de la programmation : secteur A



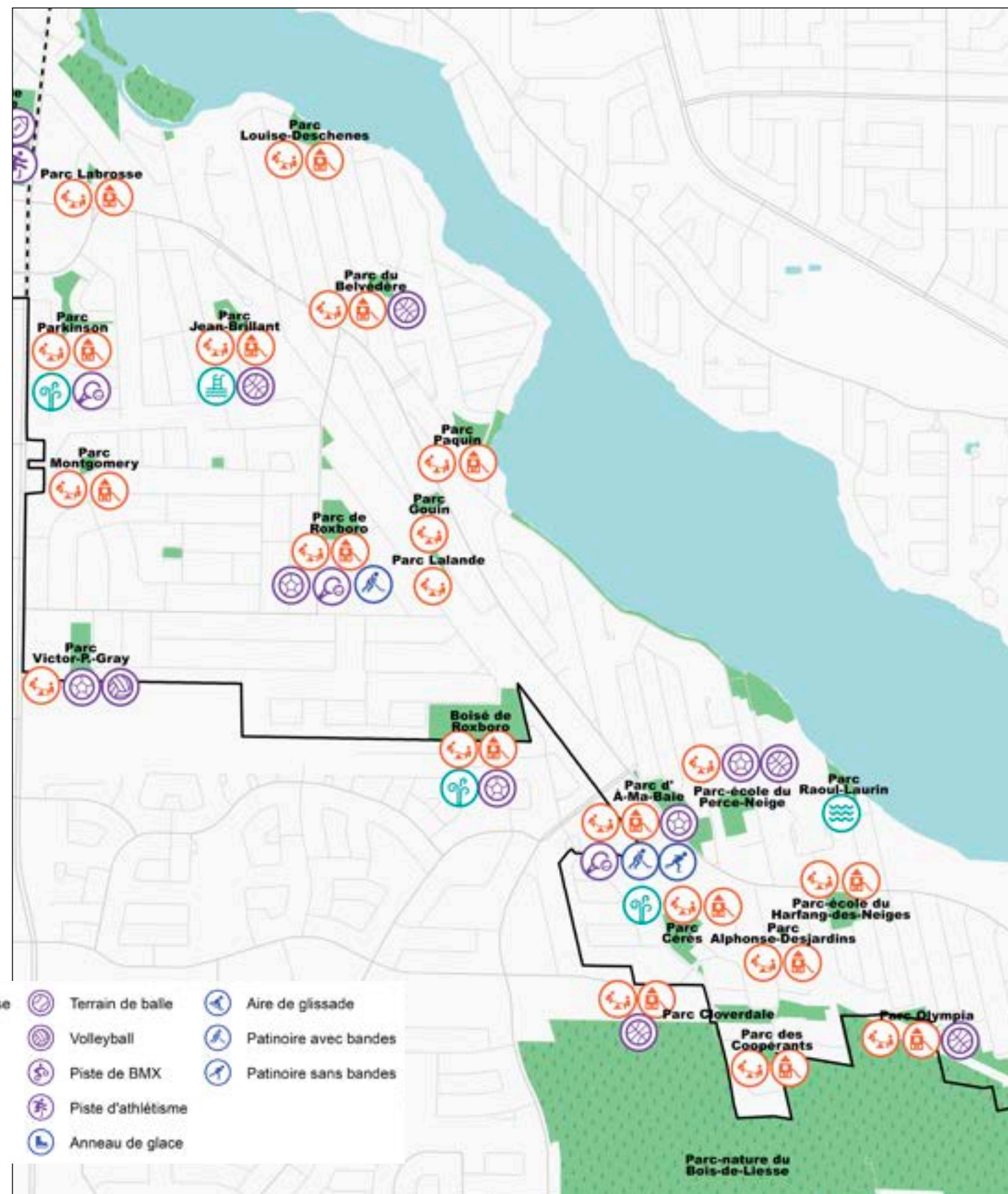
Carte de la programmation : secteur B



Carte de la programmation : secteur C



Carte de la programmation : secteur D



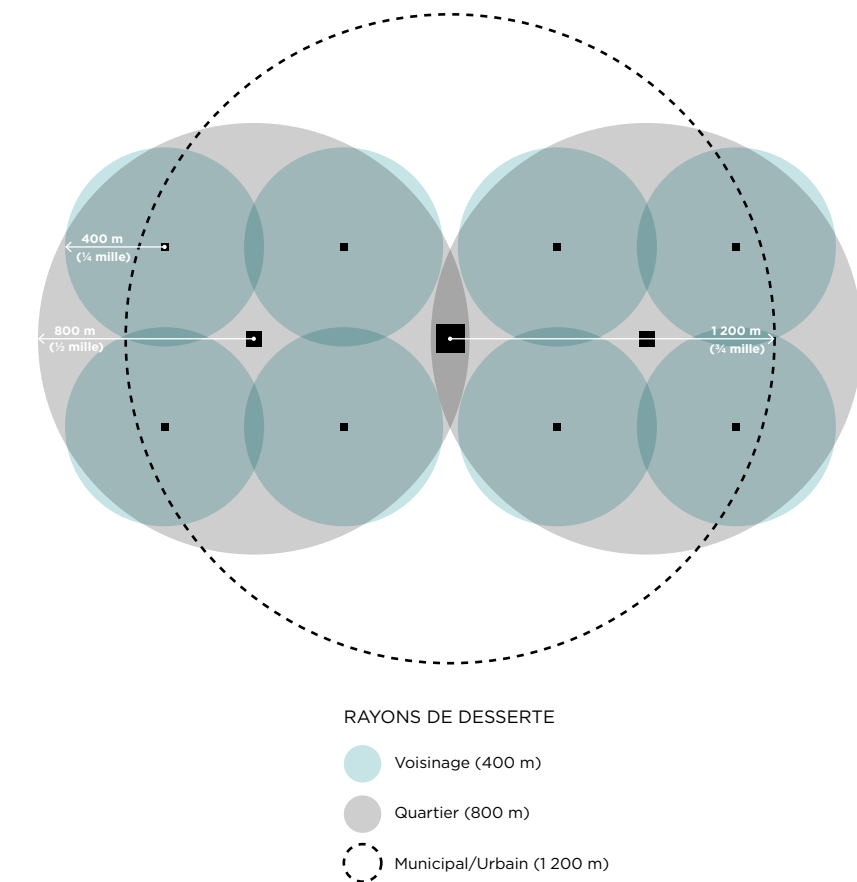
4.2 Inventaire des parcs et des berges

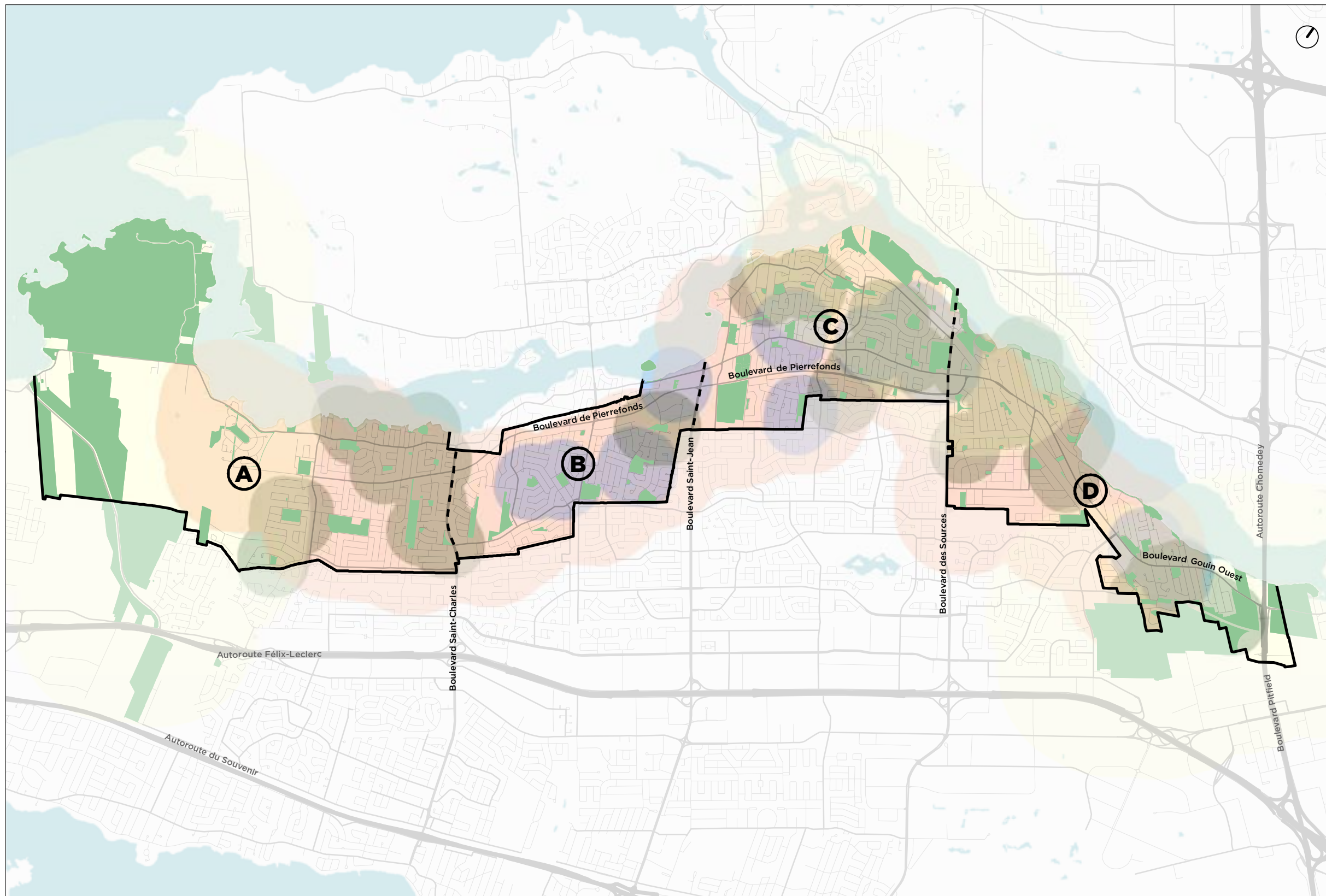
4.2.1 DESSERTE GLOBALE DES PARCS ET DES BERGES SUR LE TERRITOIRE

Un réseau municipal de parcs peut être planifié selon un modèle théorique de desserte. Le parc municipal/urbain, les parcs de quartier et les parcs de voisinage constituent la structure de base pour offrir les services récréatifs à tous les groupes d'âge et selon une répartition géographique qui assure l'accessibilité à tous. Il est important de souligner l'importance de la proximité du parc de voisinage avec son rayon de desserte d'environ 400 m, qui représente une distance raisonnable à la marche pour une personne pour accéder à un espace parc.

La carte de la desserte illustre très bien la distribution des différents types de parcs sur le territoire de Pierrefonds-Roxboro. On y remarque une présence généreuse et bien répartie de ses parcs de quartier sur son territoire. Les parcs de voisinage ne desservent pas l'ensemble du territoire et pourraient, quant à eux, être partiellement consolidés par la transformation de certains îlots de verdure en parc de voisinage. Notons également que le projet de PPU de l'îlot St-Jean, qui touche l'espace au pourtour du croisement des boulevards Saint-Jean et de Pierrefonds (secteurs B et C), vise à renforcer les notions de milieu de vie et donc possiblement une nouvelle offre pour les parcs de voisinage. Notons finalement, l'absence de parcs municipaux/urbains à l'intérieur des limites de l'arrondissement. Les parcs municipaux/urbains, caractérisés par leur polyvalence et leur grande attractivité à l'échelle de plusieurs arrondissements, peuvent être créés en proposant des projets spéciaux visant à bonifier considérablement la configuration d'un parc existant.

Modèle théorique





Légende

- Parc-nature
- Parc de quartier (800 m)
- Parc de voisinage (400 m)
- Parc-école (400 m)
- Limite secteur d'analyses

Notons que les parcs-nature suscitent une attractivité d'ordre régional qui déborde du contexte de Pierrefonds-Roxboro. La desserte de ces derniers a cependant été dessinée selon un rayon de 1200m afin de préserver la lisibilité de la carte.



4.2.2 CLASSEMENT DES PARCS ET ESPACES VERTS EXISTANTS PAR TYPOLOGIE

Secteur #	Parc	Superficie (m ²)	
Parc de quartier			
A	14.4.A	Parc Yuile	68 651
	17.1.A		
A	17.4.A	Parc Grier	87 862
	18.1.A		
A	19.1.A	Parc de Deauville	25 529
A	19.2.A	Parc du Château-Pierrefonds	25 536
A	19.3.A	Parc de l'Héritage-Équestre	31 326
B	11.2.A	Parc Greendale	9 867
B	12.1.A	Parc Alexander	36 297
B	13.2.A	Parc Saint-Charles	12 423
B	13.3.A	Parc Duval	768 56
	14.2.A		
C	5.4.A	Parc Munro	5 468
C	6.4.A	Parc Brook	47 914
	7.1.A		
C	8.1.A	Parc de Versailles	10 679
	8.2.A		
C	9.3.A	Parc de la Rive-Boisée	27 084
C	9.4.A	Parc Anderson	6 600
C	10.3.A	Parc Aragon	14 698
C	10.4.A	Centre Sportif George Springate	159 463
D	1.6.A	Parc Cérès	14 419
D	2.1.A	Parc d'À-Ma-Baie	20 769
D	3.1.A	Boisé de Roxboro	44 207
D	3.2.A	Parc de Roxboro	14 903
	3.3.A		
D	3.6.A	Parc Victor-P.-Gray	13 840
D	5.1.A	Parc Parkinson	12 273
		766 664	

Secteur #	Parc	Superficie (m ²)	
Parc de voisinage			
A	14.3.A	Parc Fréchette	4 019
A	15.1.A	Parc Julie-Dauth	11 186
A	15.3.A	Parc Hélène-Legault	7 570
A	15.4.A	Parc Coursol	1 494
A	16.1.A	Parc Guillaume-Gamelin-Gaucher	3 985
A	16.3.A	Parc Bibeau	6 266
A	17.2.A	Parc Hillcrest	4 841
A	17.3.A	Parc Monteray	2 012
A	18.2.A	Parc Villeret	30 925
A	18.3.A	Parc Edgar-Budge	7 500
B	11.1.A	Parc Cyril-W.-McDonald	18 239
C	6.1.A	Parc Pierre-Elliott-Trudeau	3 768
	6.3.A		
C	6.5.A	Parc Damase-Richer	3 005
C	8.4.A	Parc London	7 398
C	9.1.A	Parc Rita-Marceau	2 184
C	10.2.A	Parc des Muguetts	7 159
D	1.1.A	Parc Olympia	27 892
D	1.2.A	Parc des Coopérants	2 941
D	1.3.A	Parc Cloverdale	10 411
D	1.4.A	Parc Sainte-Suzanne	1 492
D	1.5.A	Parc Alphonse-Desjardins	306
D	2.3.A	Parc Paquin	10 513
D	2.4.A	Parc du Belvédère	6 965
D	4.1.A	Parc Lalande	1 284
D	4.2.A	Parc Gouin	2 862
D	4.4.A	Parc Montgomery	2 032
D	4.5.A	Parc Jean-Brillant	7 833
D	4.6.A	Parc Louise-Deschenes	5 134
D	5.2.A	Parc Labrosse	1 447
		211 949	

Secteur #	Parc	Superficie (m ²)	
Îlots de verdure			
A	15.2.A	Parc des Rivières	1 005
A	16.2.A	Parc Geneviève	1 333
A	19.4.A**	Boulevard Gouin Ouest (1 977 653 - Maison Gomez)	6 162*
B	9.7.A	Parc Ménard	1 249
B	11.3.A	Parc Graham	23 184
B	12.2.B	Rond-point Sainte-Croix	1 793
B	14.1.A	Parc d'Estérel-Boisé	5 467
C	5.5.A	Parc Chestnut	2 269
C	5.6.A	Parc de la Malva	2 407
C	5.7.A	Parc du Lotier	922
C	7.2.A	Parc Monk	13 821
C	8.3.A	Parc de l'Anse-aux-Chênes	1 395
C	8.5.A	Parc du Bois-des-Trottier	13 147
C	9.2.A	Parc Léo-Marceau	8 102
C	9.5.A	Jardin Richmond	12 256
C	9.6.A	Parc du Millénaire	73 43*
C	10.1.A	Parc Saint-Barnabas	4 037
D	1.9.A	Parc Raoul-Laurin	4 906
D	1.10.A	Port de Plaisance	27 834
D	2.2.A	Parc de la Promenade-Lalande	3 237
D	3.4.A	Parc William-Barrett	588
D	3.5.A	Parc Jacynthe-Fyfe	1 338
		143 795	

Secteur #	Parc	Superficie (m ²)	
Parc-école			
B	9.8.A**	Parc-école Saint-Gérard	2 036*
B	11.2.A**	Parc-école Kingsdale	17 732
B	13.1.A	Parc-école de l'Odysée	14 856*
C	5.3.A	Parc-école Riverdale	30 286*
C	6.2.A	Parc-école du Grand-Chêne	21 491*
C	6.6.A	Parc-école Murielle-Dumont	7 101*
C	8.6.A	Parc-École Herbert-Purcell	3 580*
C	10.5.A	Parc-école Beechwood	10 414*
D	1.7.A	Parc-école Harfang-des-Neiges	3 494*
D	1.8.A	Parc-école du Perce-Neige	5 964*
		116 954	
Îlot de voirie			
B	11.9.B	Rond-point King/Swallow	1 636
C	10.8.B**	Rond-point Richmond	1 874
D	3.7.A	Parc Anton	2 152*
D	4.3.A	Parc Jason	812
		6 474	
Grand total		1 157 648	

* Superficie approximative

** Numéro non officiel

Parmi la liste des parcs énumérés ci-contre, il est important de mentionner que les accès aux berges et autres îlots de verdure ne sont pas comptabilisés dans les calculs des normes pour l'offre en parcs. Cependant, à la demande de l'arrondissement, ils ont été répertoriés et une fiche d'inventaire a été produite pour le cas des accès aux berges. Il est évident que ces espaces contiennent un certain potentiel pour l'offre en parc à ses résidents.

4.2.3 ANALYSE DE L'OFFRE ET OBJECTIF NORMATIF

La norme du MLCP (ministère du Loisir, de la Chasse et de la Pêche) date de 1989, la norme MCRSFD (*Ministry of Culture and Recreation Sports and Fitness Division*) publiée en 2013 provient de l'Ontario et la norme NRPA (*National Recreation and Park Association*) publiée en 1995 et mise à jour il y a quelques années, est américaine. Depuis l'élaboration de ces normes, les tendances en pratiques sportives ont changé et ne sont pas nécessairement à jour. Nous croyons que nos propositions doivent également tenir compte du profil des usagers de l'arrondissement de Pierrefonds-Roxboro et des activités sportives des équipes en place. C'est ce que ce plan directeur met davantage de l'avant (voir section 4.3).

Pour le besoin de cette analyse quantitative, la norme ontarienne sera privilégiée sur les deux autres normes. Celle-ci correspond davantage à la réalité géographique et à la pratique sportive de l'arrondissement que la norme américaine. Elle est également plus à jour avec les tendances actuelles que la norme du MLCP.

Selon les normes américaine et ontarienne des parcs, un objectif normatif moyen de 2,5 ha (25 000 m²) de parc/1 000 habitants devrait être visé. Il permet de déterminer rapidement l'offre en superficie de parcs pour sa population.

Cet objectif est donc appliqué dans le cadre de la présente étude.

La norme se décompose telle qu'illustrée dans le tableau suivant et exclut les parcs-nature. Le ratio a été calculé pour la population de l'arrondissement de Pierrefonds-Roxboro de 72 978 habitants relevés en 2018.

La norme sur la récréation et les parcs, la norme du *National Recreation and Park Association* et la norme ontarienne des parcs sont en fait des outils de calcul qui évaluent le ratio d'espace parc existant selon une population donnée. Ce ratio, en ha/1 000 habitants, permet ensuite de comparer l'offre en espace parc d'une municipalité.

En fonction du ratio d'espace parc, on remarque que l'arrondissement de Pierrefonds-Roxboro est en déficit de 743 128 m² en superficie de parcs existants

comparativement au besoin en superficie de la norme. Ce déficit s'explique par l'absence de parc municipal/urbain dans l'arrondissement. Cependant, un surplus se présente au niveau des parcs de quartier et de voisinage.

D'autre part, tel que mentionné précédemment l'arrondissement de Pierrefonds-Roxboro prévoit présentement un PPU ainsi que plusieurs développements résidentiels pour les secteurs B et C. Ces futurs développements présentent un potentiel évident de mise en valeur qui peut ajouter une offre récréative significative pouvant s'ajouter à celle des parcs et favorisant, du même coup, de rétablir le déficit dans la catégorie de parcs municipaux (parc-école) notés.

L'arrondissement profite de vastes parcs-nature sur son territoire, dont ceux de l'Anse-à-l'Orme et Cap-Saint-Jacques qui couvrent une superficie

de 4 053 636 m². Ces parcs ont une vocation de conservation et de protection des milieux naturels de l'agglomération de Montréal. La gestion du réseau des parcs-nature est la responsabilité du service des grands parcs, du Mont-Royal et des sports.

Les parcs-nature ne jouent pas le même rôle que les parcs aménagés, qui ceux-ci ont pour vocation un usage récréatif, sportif ou de détente, et comportent donc en général des éléments permettant de telles activités, telles que des aires de jeux, des équipements sportifs divers, des bancs ou encore des tables de pique-nique. Étant donné leur statut, les parcs-nature ne sont pas inclus dans les statistiques de l'objectif normatif.

Tableau 17 Objectif normatif

	NORME (HA/1 000 HAB.)	BESOIN POUR PIERREFONDS-ROXBORO	SITUATION EXISTANTE	ÉCART	SITUATION
Parc municipal/urbain	2.0 ha (20 000 m ²)	145,96 ha (1 459 600 m ²)	0,00 ha (0 m ²)	-145.96 ha (-1 459 600 m ²)	DÉFICIT
Parc de quartier	0.4 ha (4 000 m ²)	29,19 ha (291 900 m ²)	76,67 ha (766 664 m ²)	47,48 ha (474 764 m ²)	SURPLUS
Parc de voisinage (et parc-école)	0.1 ha (1000 m ²)	182,45 ha (1 824 500 m ²)	31,47 ha (314 700 m ²)	121,79 ha (1 217 900 m ²)	SURPLUS
Total	2.5 ha (25 000 m²)	182,45 ha (1 824 500 m²)	108.37 ha (1 081 372 m²)	-74.31 ha (-743 128 m²)	

SUPERFICIES TOTALES ACTUELLES EN RAPPORT À L'OBJECTIF NORMATIF

Selon les superficies de la page précédente, calculées sur la base d'une population de 72 978 habitants, 1,48 ha (14 818 m²) d'espace parc seraient disponibles pour chaque tranche de 1 000 habitants, comparativement à la norme qui demande 2,5 ha (25 000 m²) par 1 000 habitants. Donc, l'arrondissement de Pierrefonds-Roxboro se retrouve en déficit. Cependant, comme mentionné précédemment, si l'on ajoute la superficie des parcs-nature qui est de 4 732 161 m² à la superficie totale, le ratio augmente à 7,97 ha d'espace parc pour chaque tranche de 1 000 habitants, ce qui veut dire que l'arrondissement n'est plus en déficit.

COMPARAISON AVEC D'AUTRES ARRONDISSEMENTS SIMILAIRES

Le tableau suivant recense les arrondissements comparables à Pierrefonds-Roxboro en matière de population recensée en 2016 ou en matière de superficie de territoire, pour le cas de l'arrondissement Riviere-des-Prairies—Pointe-aux-Trembles. La comparaison du nombre de parcs existants sur le territoire et la superficie totale correspondant à ces parcs permet de dresser un bilan rapide de la situation de l'offre en parcs existants de l'arrondissement de Pierrefonds-Roxboro. Selon les données recueillies, on remarque que l'arrondissement de Pierrefonds-Roxboro est en lacune au niveau du nombre de parcs existants par rapport aux autres arrondissements comparés : Le Sud-Ouest, Ville-Marie et Riviere-des-Prairies—Pointe-aux-Trembles. L'arrondissement de Pierrefonds-Roxboro possède toutefois une superficie totale de ses parcs existants nettement supérieure aux arrondissements Le Sud-Ouest et Ville-Marie. Son ratio de superficie total en parcs (en ha) par tranche de 1 000 habitants est également supérieur à ces arrondissements.

Tableau 18 Comparaison de l'offre

VILLES COMPARABLES	POPULATION	PARCS EXISTANTS	SUPERFICIE TOTALE DES PARCS EXISTANTS	RATIO (HA / 1 000 CITOYENS)
Le Sud-Ouest	68 715 (2016)	83 (2010)	88,68 ha (886 800 m ²)	1,28
Ville-Marie	77 835 (2016)	84 (2012)	77 ha (770 800 m ²)	0,99
Riviere-des-Prairies—Pointe-aux-Trembles	106 743 (2016)	125	209,45 ha (2 094 511 m ²)	1,96
Pierrefonds-Roxboro	72 978 (2018)	63	108,37 ha (1 081 372 m ²)	1,48

Note : Les parcs existants comptabilisés comprennent uniquement les parcs parc-école, les parcs de quartier et les parcs de voisinage. Les espaces publics et espaces verts et parcs-nature ne sont pas comptabilisés dans ce tableau comparatif. Les données de l'arrondissement Le Sud-Ouest sont tirées du plan directeur des parcs de 2016. Les données de l'arrondissement de Ville-Marie sont tirées du plan directeur des parcs de 2016.

4.3 Inventaire des plateaux sportifs

La présente section vise à apprécier l'écart existant entre l'offre et la demande relative aux terrains et aux installations sportives d'envergure municipale. Les terrains et installations sportives retenus font aujourd'hui partie intégrante d'une offre de services municipale jugée diversifiée.

Ainsi sont présentés :

- › Les terrains de sports de balle;
- › Les terrains de soccer et de football;
- › Les terrains de tennis extérieurs;
- › Les installations aquatiques extérieures;
- › Les patinoires extérieures;
- › Les autres installations sportives.

4.3.1 LES TERRAINS DE SPORTS DE BALLE

L'arrondissement de Pierrefonds-Roxboro dispose, sur son territoire, de **huit terrains de sports de balle répertoriés dans cinq parcs répartis dans les secteurs A, B et C**. Six de ces terrains sont munis d'un système d'éclairage qui permet une utilisation sur une plus longue période journalière. La Ville de Montréal, dans le cadre de sa démarche qui a permis l'adoption d'une politique de baseball¹, établissait à 50,5 heures par semaine le potentiel hebdomadaire d'utilisation pour les terrains éclairés et à 33 heures par semaine le potentiel hebdomadaire pour les terrains qui ne le sont pas.

¹ Politique de baseball, Plan d'action 2015-2025, Ville de Montréal.

Par ailleurs, les terrains éclairés sont généralement de plus grande dimension avec une moyenne de 6 461 m² par terrain et permettent l'accueil d'un plus grand nombre de catégories de joueurs tandis que les terrains non éclairés ont une superficie moyenne de 3 750 m² et accueillent principalement des participants en provenance des plus jeunes groupes d'âge.

On constate que les terrains de balles sont situés principalement dans les secteurs B et C et sont totalement absents du secteur D.

L'arrondissement de Pierrefonds-Roxboro présente un ratio moyen de terrains de balle par habitant de **1 pour 8 661 habitants**. À titre de comparaison, selon la politique du baseball de la Ville de Montréal, l'ensemble du territoire de la Ville présente un ratio moyen de **1 pour 9 970 habitants**. Par ailleurs, l'arrondissement

de LaSalle présente un ratio de terrain de balle de 1 pour 9 285 habitants tandis que celui de L'Île-Bizard-Sainte-Geneviève est de 1 pour 9 049 habitants. Ceci indique que Pierrefonds-Roxboro est mieux desservi que ces deux arrondissements, mais serait moins bien desservi que Lachine avec son ratio de 1 pour 4 624 habitants.

On peut également constater que les terrains de balle sont fortement utilisés, particulièrement les terrains « midget ». Les secteurs A et D, quant à eux, semblent moins bien desservis puisque seulement un terrain se trouve dans le secteur A et aucun dans le secteur D. Globalement, le réseau de terrains de balle de Pierrefonds-Roxboro est adapté aux différentes catégories de pratique du baseball (niveaux atome à midget, junior et sénior).

Tableau 19 Inventaire des terrains de sports de balle de Pierrefonds-Roxboro

SECTEUR	PARC	PROPRIÉTÉ	NOMBRE	ÉCLAIRAGE	CATÉGORIE*	SUPERFICIE	NOMBRE D'HEURES D'UTILISATION HEBDOMADAIRE - SPORT ORGANISÉ - 2018
A	Grier	Municipal	1	●	Atome, Moustique, Pee-wee	6 000 m ²	40
B	Alexander #1	Municipal	1	●	Atome, Moustique, Pee-wee	5 500 m ²	40
B	Alexander #2	Municipal	1	○	Novice, atome	4 000 m ²	(aucune utilisation)
C	Aragon	Municipal	1	○	Atome, Moustique, Pee-wee, Bantam	4 000 m ²	20
C	Brook #1	Municipal	1	●	Bantam, Midget	7 270 m ²	45
C	Brook #2	Municipal	1	●	Junior élite, Senior	6 000 m ²	40
C	Brook #3	Municipal	1	○	Novice, atome	3 500 m ²	30
C	George Springate	Municipal	1	●	Midget et junior	10 000 m ²	45

* Novice, Atome, Moustique, Pee-Wee, Bantam, Midget, Junior, Senior

PARTICIPATION AUX SPORTS DE BALLE

Tel que présenté dans les trois tableaux qui suivent, les inscriptions au Club de baseball de Pierrefonds ont connu une croissance de près de 4 % sur deux ans entre 2016 et 2018 tandis que celle de la ligue de balle-molle a été stable. Au Québec, le baseball a connu une augmentation de 12,6 % entre 2015 et 2017 et la balle-molle de plus de 30 % durant la même période.

En 2018, le Club de baseball de Pierrefonds comptait 248 participants, dont 28 % provenaient de l'extérieur de l'arrondissement et la ligue de balle-molle regroupait 40 participants adultes dont quatre provenaient de l'extérieur de l'arrondissement.

En 2018, la répartition des jeunes inscrits au Club de baseball de Pierrefonds par catégorie d'âge était la suivante :

Tableau 20 Distribution des membres du Club de baseball de Pierrefonds par groupe d'âge

	Nombre joueurs	Proportion
Novice (7 ans et moins)	49	20 %
Atome (8-9 ans)	41	17 %
Moustique (10-11 ans)	48	19 %
Pee-Wee (12-13 ans)	37	15 %
Bantam (14-15 ans)	36	15 %
Midget (16-17 ans)	37	15 %
Total	248	100 %

On peut constater l'évolution des adhésions à la ligue de balle-molle de Pierrefonds-Roxboro dans le tableau suivant :

Tableau 21 Adhésion - Ligue de balle-molle de Pierrefonds-Roxboro

	Nombre d'inscription					
	2016		2017		2018	
	Résidents	Non-résidents	Résidents	Non-résidents	Résidents	Non-résidents
Mineurs						
Majeurs	35	5	33	7	36	4
Total	35	5	33	7	36	4

Tableau 22 Adhésion - Club de baseball de Pierrefonds

	Nombre d'inscription					
	2016		2017		2018	
	Résidents	Non-résidents	Résidents	Non-résidents	Résidents	Non-résidents
Novice (7 ans et moins)	31	9	37	12	37	12
Atome (8-9 ans)	25	17	26	15	26	15
Moustique (10-11 ans)	30	7	29	11	32	16
Pee-Wee (12-13 ans)	31	14	30	9	31	6
Bantam (14-15 ans)	36	10	35	9	25	11
Midget (16-17 ans)	23	4	24	5	27	10
Total	176	61	181	64	178	70
	237		245		248	

RÉSUMÉ

L'arrondissement de Pierrefonds-Roxboro dispose d'un important réseau de terrains de sports de balle composé de huit terrains à même de répondre aux besoins du Club de baseball et de la ligue de balle-molle. Les taux d'occupation des terrains sont relativement élevés et pourraient indiquer certains conflits d'horaire.

RECOMMANDATIONS

Il est recommandé de réaliser les travaux d'entretien des terrains et, dans certain cas, les travaux visant une mise aux normes en fonction des recommandations des fédérations et instances habilitées en matière de sécurité. Dans le cas où l'arrondissement souhaiterait l'aménagement d'un nouveau terrain, les secteurs A et D, actuellement moins bien desservis, pourraient être privilégiés.

4.3.2 LES TERRAINS DE SOCCER ET FOOTBALL

L'arrondissement de Pierrefonds-Roxboro dispose, sur son territoire, de **35 terrains de soccer et 3 terrains de football** répertoriés dans **15 parcs différents qui se distribuent sur l'ensemble des secteurs du territoire.**

Neuf de ces terrains sont munis d'un système d'éclairage qui permet un nombre accru d'heures d'utilisation. De ces terrains, huit sont de dimension 11 vs 11, quatre de 9 vs 9, onze de 7 vs 7, treize de 5 vs 5. Deux sont en surface synthétique, un terrain est de surface naturelle aménagée avec un système de drainage tandis que l'ensemble des autres terrains est de surface naturelle traditionnelle.

En ce qui concerne les terrains de surface naturelle, il est reconnu qu'ils ne devraient pas être utilisés à la fonte des neiges, à l'automne ou lors de périodes de forte pluie afin de ne pas compromettre leur capacité à se régénérer. Par ailleurs, leur utilisation, malgré un bon entretien, ne devrait pas dépasser 15 heures par semaine pour les terrains aménagés de dispositifs de drainage, et 10 heures d'utilisation hebdomadaire pour les autres. Pour les terrains synthétiques, on compte qu'une utilisation hebdomadaire peut être estimée à 100 heures, soit près de 15 heures par jour.

À l'été 2018, les terrains étaient utilisés au total 600 heures par semaine, ce qui confirme la grande utilisation des terrains actuellement disponibles. Étant donné leur fort achalandage, il serait prévisible de constater des enjeux d'entretien sur ces terrains.

Notons que les terrains synthétiques sont les plus utilisés avec en **moyenne 52,5 heures par semaine.** Par ailleurs, les terrains éclairés sont généralement de plus grande superficie que les terrains non éclairés. Des neuf terrains éclairés, cinq sont de dimension 11 vs 11, deux de dimension 9 vs 9 et deux de dimension 7 vs 7.

Sur le territoire, **trois terrains** permettent la pratique du football et sont situés aux parcs Alexander, Riverdale et À-Ma-Baie. Le développement du football sur le territoire relève essentiellement de la programmation offerte par la Ligue de football North Shore.

Tableau 23 Inventaire des terrains de soccer/football

SECTEUR	PARC	SOCCER	FOOTBALL	TYPE ¹	ÉCLAIRAGE	PROPRIÉTÉ	CATÉGORIE ²	NOMBRE D'HEURES D'UTILISATION - SPORT ORGANISÉ 2018 (H/SEMAINE)	NOTE
A	Du château-Pierrefonds	X		Naturel conventionnel	○	municipal	7 vs 7 5 vs 5 5 vs 5	23 h/semaine 23 h/semaine 23 h/semaine	
A	De Deauville	X		Naturel conventionnel	○	municipal	Six terrains de 5 vs 5	23 h/semaine Par terrain	
A	Grier	X		Naturel conventionnel Synthétique	●	Municipale	5 vs 5 11 vs 11	57 h/semaine	Le terrain 11 vs 11 est synthétique
B	Alexander	X	X	Naturel avec système de drainage	●	Municipale	11 vs 11	36 h/semaine	
B	Duval	X		Naturel conventionnel	○	Municipale	9 vs 9	23 h/semaine	
B	Kingdale (Greendale)	X		Naturel conventionnel	○	Scolaire (Municipale)	Deux terrains 5 vs 5 Quatre terrains 7 vs 7	28 h/semaine Par terrain	
C	Aragon	X		Naturel conventionnel	○	Scolaire	7 vs 7	3 à 5 heures semaine	
C	George Springate ³	X		Naturel conventionnel Synthétique	●	Municipale	11 vs 11 11 vs 11	72,5 h/semaine Par terrain	
C	De la Rive-Boisée	X		Naturel conventionnel	●	Municipale	11 vs 11	52,5 h/semaine	
C	Riverdale	X		Naturel conventionnel	●	Scolaire	7 vs 7 7 vs 7 11 vs 11	57,5 h/semaine Par terrain	
C	Riverdale		X	Naturel conventionnel	●	Scolaire	58 x 100 m	22,5 h/semaine	
C	Terry-Fox	X		Naturel conventionnel	○	Scolaire	5 vs 5 5 vs 5	23 h/semaine	
D	À-Ma-Baie	X	X	Naturel conventionnel	●	Municipale	9 vs 9	15-15 heures/semaine	
D	Du Boisé	X		Naturel conventionnel	○	Municipal	11 vs 11 11 vs 11	23 h/semaine par terrain	
D	Roxboro	X		Naturel conventionnel	●	Municipale	9 vs 9	52,5 h/semaine	
D	Victor-P.Gray	X		Naturel conventionnel	○	Municipale	7 vs 7 7 vs 7 7 vs 7	27 h/semaine par terrain	

¹ Synthétique, naturel aménagé avec un système de drainage

² À 4 ou 5 joueurs, à 7 joueurs, à 9 joueurs; à 11 joueurs

³ À George Springate, il est également prévu qu'un terrain synthétique de soccer/football avec piste d'athlétisme soit construit sous peu (hors mandat du Plan directeur)

PARTICIPATION DU SOCCER ET DU FOOTBALL

La pratique du soccer a connu, au cours des dernières années, une forte croissance à l'échelle du Québec. Le taux de participation auprès des clientèles d'âge mineur dépassait 12 % en fonction du recensement de 2011. La Fédération de soccer du Québec (Soccer Québec), organisme responsable de la réglementation et du développement de ce sport, comptait près de 190 000 membres la dernière année.

Le tableau suivant présente l'adhésion évolutive par groupe d'âge de l'Association de soccer de Pierrefonds. Dans l'arrondissement de Pierrefonds-Roxboro, on compte 1 539 jeunes âgés entre 5 et 19 ans. Sur les 13 615 jeunes âgés entre 5 à 19 ans, les 1 539 jeunes inscrits au soccer représentent 11 % de la population de leur groupe d'âge. Dans ce calcul, notons l'existence d'un biais en raison d'une comparaison de données en provenance de Statistiques Canada pour un groupe d'âge 5-19 ans tandis que les inscriptions des jeunes au soccer regroupent les 4-18 ans. Néanmoins, la participation au soccer des jeunes de Pierrefonds-Roxboro est comparable, bien qu'un peu inférieure, à celle de l'ensemble du Québec évaluée à 12 %.

Par ailleurs, tel que le présente le tableau précédent, la participation des jeunes de Pierrefonds-Roxboro a diminué de 14 % entre 2016 et 2018. La présence de participants de l'extérieur de l'arrondissement aux activités de l'Association de soccer est, quant à elle, modérée. En 2018, les participants de l'extérieur de l'arrondissement sont au nombre de 462 et représentent 23 % des 2 001 inscriptions répertoriées.

Dans l'arrondissement de Pierrefonds-Roxboro, les 116 jeunes résidents inscrits au football représentent 0,9 % de la population de leur groupe d'âge, ce qui indique un faible taux de participation. Par ailleurs, tel que le présente le tableau précédent, la participation des jeunes de Pierrefonds-Roxboro a diminué de 15 % entre 2016 et 2018. La présence de participants de l'extérieur de l'arrondissement aux activités de l'Association de football est, quant à elle, considérée comme élevée puisqu'ils sont au nombre de 162 et représentent 58 % des 278 inscriptions répertoriées.

RÉSUMÉ

Dans l'arrondissement de Pierrefonds-Roxboro, on retrouve une offre importante de terrains de soccer et de football répartis sur l'ensemble du territoire et considérés comme très utilisés. Considérant la grande demande en provenance de la communauté de soccer, on constate que l'ensemble des terrains en surface naturelle est utilisé au-delà de la norme souhaitée de 10 heures par semaine.

La présence dans le réseau de terrains de soccer et de football avec une surface synthétique facilite la gestion des terrains avec surface naturelle réduisant leur utilisation en début de saison au printemps, à l'automne ou durant les périodes de pluie. Bien que l'existence de ces terrains contribue au maintien de la qualité des terrains de surface naturelle, leur forte utilisation indique que la demande actuelle et future croissante risque d'augmenter les enjeux de maintien de la qualité des terrains.

RECOMMANDATIONS

La tendance actuelle dans l'industrie est orientée vers la transformation des terrains naturels en terrains synthétiques afin d'augmenter et d'optimiser l'offre disponible. Dans le cas où l'arrondissement souhaiterait faciliter la gestion de ses terrains de surface naturelle, la transformation d'un terrain existant ou l'aménagement d'un nouveau terrain de soccer à 11 joueurs, de surface synthétique, pourrait être envisagé.

Tableau 24 Adhésion - Association de soccer de Pierrefonds

	Nombre d'inscription					
	2016		2017		2018	
	Résidents	Non-résidents	Résidents	Non-résidents	Résidents	Non-résidents
U4 à U6	296	49	260	26	234	20
U7 à U10	557	52	517	48	478	51
U11 à U18	772	201	689	185	639	196
Senior	174	174	155	192	188	195
Total	1 799	476	1 621	451	1 539	462
	2 275		2 072		2 001	

Tableau 25 Adhésion - Association de football de Pierrefonds-Roxboro

	Nombre d'inscription					
	2016		2017		2018	
	Résidents	Non-résidents	Résidents	Non-résidents	Résidents	Non-résidents
Mineurs	137	134	128	122	116	162
Majeurs						
Total	137	134	128	122	116	162
	271		250		278	

4.3.3 LES TERRAINS DE TENNIS EXTÉRIEURS

L'arrondissement de Pierrefonds-Roxboro dispose, sur son territoire, de 30 terrains de tennis extérieurs répertoriés dans 12 parcs différents selon la répartition par zone suivante :

On peut rapidement observer que les terrains de tennis sont répartis sur l'ensemble du territoire et chaque secteur semble bien desservi.

Si l'on compare l'offre en terrains de tennis à celle de villes généralement reconnues au Québec pour la qualité de leur offre en terrains de tennis, l'arrondissement de Pierrefonds-Roxboro présente une offre plus généreuse avec 1 terrain pour 2 310 habitants. À titre de comparaison et tel que présenté au tableau suivant, la Ville de Repentigny dispose d'un ratio de 1 terrain pour 2 478 habitants.

Tableau 26 Inventaire des terrains de tennis extérieurs

SECTEUR	#	PARC	NOMBRE DE TERRAINS	TYPE	ÉCLAIRAGE	COMMENTAIRES (ex. : terrains recouverts, basketball, pickleball, dek hockey)
A	17.4.A	Grier	4	Peinture acrylique	●	
	18.1.A					
A	17.2.A	Hillcrest	1	Asphalte	●	
B	12.1.A	Alexander	2	Peinture acrylique	●	
B	13.3.A	Duval	2	Peinture acrylique	●	
	14.2.A					
B	11.2.A	Greendale	1	Peinture acrylique	●	
C	10.3.A	Aragon	2	Peinture acrylique	○	
C	6.4.A	Brook	2	Peinture acrylique	●	
	7.1.A					
C	10.4.A	George Springate	6	Peinture acrylique	●	
C	5.4.A	Munro	2	Peinture acrylique	●	
D	2.1.A	À-Ma-Baie	2	Peinture acrylique	●	
D	5.1.A	Parkinson	1	Peinture acrylique	○	Pickelball aussi
D	3.1.A	Roxboro	5	Terre battue	●	Semi-privé

Tableau 27 Ratio des terrains de tennis extérieurs par habitant

VILLE	POPULATION	NOMBRE DE TERRAINS DE TENNIS EXTÉRIEURS	RATIO
Arrondissement de Pierrefonds-Roxboro	69 290	30	1:2 310
Repentigny	84 258	28	1:2 478
Drummondville	75 000	29	1:2 597
Blainville	56 117	18	1:2 809
Salaberry-de-Valleyfield	41 113	17	1:2 418
Vaudreuil-Dorion	38 129	10	1:3 813

PARTICIPATION AU TENNIS

Bien que les données concernant la pratique du tennis ne soient pas compilées, le nombre d'inscrits au Club de tennis de Pierrefonds-Roxboro témoigne de l'intérêt soutenu pour la pratique de ce sport. La présence d'inscrits au programme estival de l'extérieur de l'arrondissement représentait, à l'été 2018, plus de 30 % des participants.

RÉSUMÉ

Selon les données présentées précédemment, on peut conclure que les terrains actuellement en place répondent à la demande des joueurs de tennis. La présence de participants au programme estival du Club de tennis de l'extérieur de l'arrondissement témoigne par ailleurs de l'intérêt de l'offre de tennis de l'arrondissement.

RECOMMANDATIONS

Il est recommandé de poursuivre l'entretien des terrains actuels afin de maintenir leur condition dans le futur. Il serait également important de rester à l'affût des nouvelles tendances comme la croissance de l'intérêt pour le pickleball. Ce sport pourrait nécessiter l'adaptation de certains terrains de tennis afin de répondre à l'évolution de la demande.



Tableau 28 Nombre d'inscriptions pour les cours de tennis – Programme estival

	Nombre d'inscription					
	2016		2017		2018	
	Résidents	Non-résidents	Résidents	Non-résidents	Résidents	Non-résidents
Mineurs	30	0	70	36	60	20
Majeurs	50	53	66	67	73	43
Total	80	53	136	103	133	63



4.3.4 LES INSTALLATIONS AQUATIQUES EXTÉRIEURES

L'arrondissement de Pierrefonds-Roxboro offre à sa population pour la période estivale un large réseau d'installations aquatiques extérieures. On retrouve en effet sur le territoire de l'arrondissement six piscines extérieures, dont quatre disposent de pataugeoires. On y retrouve aussi cinq jeux d'eau. Particularité de l'arrondissement, une plage, soit la plage du Cap-Saint-Jacques, est accessible pour la baignade tandis que deux parcs-nature permettent un accès pour la pratique de la navigation en canot et kayak.

Globalement, si on analyse la répartition des infrastructures aquatiques sur le territoire, on constate une inégalité dans la desserte entre chacun des secteurs. On retrouve une seule piscine dans les zones A, B et D, tandis qu'il y en a trois réparties dans la zone C. Aussi, parmi les six piscines présentes dans l'arrondissement, seules deux piscines sont de propriété municipale tandis que les quatre autres sont privées et sont gérées par des OBNL. Également, on ne retrouve aucune pataugeoire dans les zones A et D, seulement des jeux d'eaux. À l'inverse, on ne retrouve aucun jeu d'eau dans le secteur C.

Notons qu'un accès pour la pratique du canot et du kayak est prévu au Port de plaisance (en construction lors de l'inventaire).

Tableau 29 Inventaire des installations aquatiques extérieures de l'arrondissement Pierrefonds-Roxboro

SECTEUR	PARC	PISCINE	PATAUGEOIRE	JEUX D'EAU	PLAGE	CANOT KAYAK	ÉTÉ 2018 FRÉQUENTATION	PROPRIÉTÉ
A	Cap-Saint-Jacques (parc-nature)				x	x		Municipale (Ville de Montréal)
A	Grier (piscine Valleycrest)	x		x				Municipale
B	Alexander (piscine Thorndale)	x	x					OBNL
B	Cyrill-W-McDonald			x				Municipale
C	Briarwood	x	x					OBNL
C	Rive-Boisé (piscine Pierrefonds Park)	x	x					OBNL
C	de Versailles	x	x					Municipale
D	Jean-Brillant (piscine Roxboro)	x						OBNL
D	Boisé de Roxboro			x				Municipale
D	Bois-de-Liesse (parc-nature)					x		Municipale (Ville de Montréal)
D	Cérès			x				Municipale
D	Parkinson			x				Municipale

PISCINES EXTÉRIEURES

Tel que permet de le visualiser le tableau suivant, des six piscines extérieures présentées sur le territoire de l'arrondissement, deux ont fait l'objet de travaux de rénovation récemment, soit celles du parc Grier (secteur A) et du parc de Versailles (travaux en cours en 2019). Les quatre autres piscines construites entre 1960 et 1964 présentent des signes de vieillissement et ne répondent plus aux exigences actuelles.

À l'été 2018, le réseau de piscines extérieures totalisait 65 310 entrées-baignade. De ces baignades, 50 %, soit 30 000, proviennent de la piscine du parc Grier (Valleycrest). Rénové en 2014, l'attrait de cette installation aquatique est indéniable. La piscine du parc de Versailles, avec sa rénovation présentement en cours, devrait aussi se retrouver avec une forte fréquentation.

Tableau 30 Inventaire des piscines extérieures de Pierrefonds-Roxboro

SECTEUR	PARC (PISCINE)	ANNÉE DE CONSTRUCTION	PROPRIÉTÉ	TYPE DE PISCINE	DIMENSIONS (M ²)	PAVILLON DES BAIGNEURS	CAPACITÉ DES BAIGNEURS	FRÉQUENTATION 2018
A	Grier (Piscine Valleycrest)	1974 (rénovée en 2014)	Municipale	Piscine 8 couloirs (en forme de U)	786,5	Bâtiment récent	423	30 000
B	Alexander (Piscine Thorndale)	1964	OBNL	Piscine 5 couloirs en forme de croix	493,4	Bâtiment désuet	521	12 000
C	Briarwood (Piscine Briarwood)	1960	OBNL	Piscine 6 couloirs 25,06 m x 12,85 m	321,44	Petit bâtiment désuet pour vestiaire	303	10 650
C	De la Rive-Boisé (Piscine Pierrefonds Park)	1964	OBNL	Piscine 4 couloirs 19,84 m x 14,45 m à 6,68 m	201	Bâtiment désuet	205	7 980
C	de Versailles	1964 et rénovée en 2019	Municipale	Piscine 4 couloirs	250	Récent	293	N/D
D	Jean-Brillant (Piscine Roxboro)	1964	OBNL	Bassin non compétitif en forme de piano	122	Bâtiment désuet	125	4 680

Note : La piscine de Versailles étant en construction, les données relatives à son utilisation ne sont pas disponibles. La fréquentation de l'année 2018 a été exceptionnelle pour la piscine Valleycrest du parc Grier. Sa fréquentation étant habituellement environ de 22 000 baigneurs.



En fonction d'un indicateur développé par la Ville de Montréal dans le cadre du Plan directeur des équipements aquatiques extérieurs 2012, un ratio de la superficie d'équipement aquatique extérieur par 10 000 habitants a été attribué à chacun des arrondissements de la Ville de Montréal. Or, puisque ce ratio ne tient compte que des piscines récemment rénovées (avant 2012), il s'avère que le ratio de Pierrefonds-Roxboro est de 65 m²/10 000 habitants.

Toutefois, en calculant le ratio de Pierrefonds-Roxboro selon ses statistiques actuelles, y compris les récentes rénovations des piscines Valleycrest et de Versailles, l'arrondissement présente une surface moyenne en mètres carrés de bassin de 78,45 m²/10 000 habitants, soit un ratio avantageusement comparable à ceux que l'on retrouve dans plusieurs autres arrondissements de la Ville de Montréal.

Tableau 31 Superficie d'équipements aquatiques extérieurs par arrondissement

ARRONDISSEMENTS	ÉQUIPEMENTS AQUATIQUES EXTÉRIEURS EXISTANTS m ² /10 000 habitants
Ahuntsic-Cartierville	24
Anjou	113
Côte-des-Neiges-Notre-Dame-de-Grâce	22
Lachine	191
LaSalle	116
Le Plateau-Mont-Royal	42
Le Sud-Ouest	50
L'Île-Bizard-Sainte-Genève	111
Mercier-Hochelaga-Maisonneuve	25
Montréal-Nord	55
Outremont	74
Rivière-des-Prairies-Pointe-aux-Trembles	40
Pierrefonds-Roxboro	65
Rosemont-La Petite-Patrie	18
Saint-Laurent	105
Saint-Léonard	59
Verdun	102
Ville-Marie	118
Villeray-Saint-Michel-Parc-Extension	54
Total Ville de Montréal	59

Source : Plan directeur des équipements aquatiques, Ville de Montréal, 2012

PATAUGEOIRES ET JEUX D'EAU

L'arrondissement, principalement pour sa population dont l'âge varie entre 0 et 9 ans, dispose de quatre pataugeoires et de cinq jeux d'eau. Bien que ces deux équipements s'adressent à la clientèle d'âge comparable, les pataugeoires offrent une possibilité d'initiation à l'eau pour les tout-petits et un environnement plus adapté pour les 0 à 3 ans.

Afin de mieux apprécier l'offre en pataugeoires, un inventaire plus détaillé de leurs spécificités a été réalisé.

Souvent considérés comme des équipements de voisinage et bien que présent dans les quatre secteurs de l'arrondissement, le nombre de pataugeoires et jeux d'eau est restreint. Dans le cadre du *Plan directeur des équipements aquatiques de la Ville de Montréal (2012)*, l'arrondissement de Pierrefonds-Roxboro se retrouve, à titre comparatif, l'un des moins bien desservi à l'égard de ce type d'installation aquatique.

Tableau 32 Inventaire des pataugeoires extérieures et jeux d'eau de Pierrefonds-Roxboro

SECTEUR	INSTALLATION AQUATIQUE	PARCS (PISCINE)	PROPRIÉTÉ	DIMENSIONS (M ²)	PAVILLON DES BAIGNEURS
A	Jeux d'eau	Grier	Municipale	300	bâtiment récent
B	Pataugeoire	Alexander	OBNL	21,22	Bâtiment désuet
B	Jeux d'eau	Cyril-W.-McDonald	Municipale	300	
C	Pataugeoire	Briarwood	OBNL	22,5	Petit bâtiment désuet pour vestiaire
C	Pataugeoire	De la Rive-Boisé	OBNL	6,6	Bâtiment désuet
C	Pataugeoire	de Versailles	Municipale	N/D	
D	Jeux d'eau	Cérés	Municipale	245	
D	Jeux d'eau	Parc du boisé	Municipale	280	
D	Jeux d'eau	Parkinson	Municipale	290	

RÉSUMÉ

L'arrondissement de Pierrefonds-Roxboro offre à sa population un important réseau d'installations aquatiques extérieures. En période estivale, ses six piscines extérieures, quatre pataugeoires et cinq jeux d'eau et une plage sont accessibles pour la baignade.

L'offre en piscines extérieures est généreuse. Chaque secteur dispose d'au moins une piscine. En ce qui concerne les pataugeoires et les jeux d'eau, bien que l'offre soit moins généreuse, chacun des secteurs en est pourvu. Le secteur D, qui ne dispose que d'une petite piscine (parc Jean-Brillant), dispose pour sa part de trois jeux d'eau.

RECOMMANDATIONS

Deux des six piscines de Pierrefonds-Roxboro ont fait l'objet de travaux de rénovations ou de remplacement récemment. Étant donné l'importance actuelle du réseau d'installations aquatiques extérieures et de la fréquentation estivale (65 000 entrées-baignades), l'arrondissement pourrait envisager la rénovation ou le remplacement d'une ou deux piscines extérieures. Le choix du nombre d'installations à rénover devrait tenir compte de la capacité et de la localisation des établissements n'ayant pas encore fait l'objet de rénovations.

En ce qui concerne les jeux d'eau, l'arrondissement pourrait, en tenant compte des piscines extérieures qui seront rénovées (aménagement et localisation), envisager l'aménagement de jeux d'eau supplémentaires en fonction des rayons de desserte associés à ce type d'équipement.

4.3.5 LES PATINOIRES EXTÉRIEURES

L'arrondissement de Pierrefonds-Roxboro offre à sa population, durant la période hivernale, un large réseau composé de 16 patinoires extérieures de propriété municipale distribuées sur l'ensemble du territoire. On retrouve sept patinoires avec bandes, qui permettent l'utilisation de bâtons pour sports de glace comme le hockey et des patinoires de plaisance, et dix ronds de glace (patinoires sans bandes), où l'utilisation de bâtons est interdite. Des patinoires à bandes, une seule est construite de manière permanente sur une surface asphaltée.

Globalement, l'arrondissement dispose de **1 patinoire pour 4 949 habitants**. Ce ratio est comparable à ce que l'on retrouve ailleurs sur le territoire de la Ville de Montréal qui s'évalue à 1 patinoire pour 6 469 habitants, et ce, établi dans le cadre de la réalisation de l'*Étude visant à adapter le parc montréalais de patinoires extérieures aux changements climatiques*². Selon la même étude, si on compare la desserte de Pierrefonds-Roxboro à celle d'autres arrondissements montréalais, on constate que l'arrondissement est mieux desservi que celui de LaSalle (1 patinoire pour 8 253 habitants), mais moins bien desservi que celui de L'Île-Bizard-Sainte-Geneviève (1 patinoire pour 3 016 habitants). Par ailleurs, la Ville de Vaudreuil-Dorion, considérée comme très bien desservie, dénombre 16 patinoires pour 38 129 habitants soit 1 patinoire pour 2 383 habitants.

² Étude visant à adapter le parc montréalais de patinoires extérieures aux changements climatiques, janvier 2017, Lemay Stratégies

Le tableau suivant démontre les spécificités des patinoires répertoriées sur le territoire pour les années 2017-2019.

On constate que chaque secteur est desservi en termes de patinoires extérieures avec et sans bandes. On peut tout de même évaluer que le secteur A semble desservi de manière plus restreinte avec seulement deux patinoires qui sont plus fréquentées que la moyenne observée sur les glaces extérieures sur le territoire.

Tel que permet de le visualiser le tableau précédent, à l'hiver 2017-2018, les patinoires ont enregistré entre 31 et 42 jours d'ouverture pour une **moyenne de 37 jours d'ouverture annuelle**. La fréquentation totale pour les patinoires de l'ensemble du territoire est de **3 775 personnes** tandis que la **moyenne par patinoire est de 252 personnes** pour l'année 2017-2018.

Les variations de température durant l'hiver au cours des dernières années rendent de plus en plus difficile l'opération continue des patinoires extérieures. Pour cette raison, des municipalités du Québec se tournent vers l'aménagement de patinoires munies de système de réfrigération. En plus d'offrir une opération continue sur une plus longue période, elles permettent d'offrir des conditions de glace de meilleure qualité. Selon le cas vécu de LaSalle, on remarque également qu'avec l'implantation d'une glace réfrigérée, près de 50 % des usagers des patinoires extérieures se retrouvent sur la nouvelle infrastructure.

Tableau 33 Inventaire des patinoires extérieures

SECTEUR	#	PARC	DIMENSIONS (pi)	Bandes		NOMBRE DE JOURS D'OUVERTURE		COMMENTAIRES/ FRÉQUENTATION
				AVEC	SANS	2017-2018	2018-2019	
A	17.4.A	Grier #1	140 x 70	x		40	N/D	569 en 2017-18 (bande permanentes sur Grier #1)
A	18.1.A	Grier #2	variable		x	33	N/D	
B	12.1.A	Alexander #1 (bandes)	120 x 60	x		40	N/D	879 en 2017-18
B	12.1.A	Alexander #3 (libre sud)	60 x 50		x	40	N/D	
C	6.4.A	Brook #1 (bandes)	120 x 60	x		39	N/D	
C	7.1.A	Brook #2 (libre ouest)	40 x 40		x	40	N/D	944 en 2017-18
C	7.1.A	Brook #3 (libre est)	60 x 50		x	36	N/D	
C	9.3.A	De la Rive-Boisée #1	120 x 60	x		42	N/D	352 en 2017-18
C	9.3.A	De la Rive-Boisée #2	100 x 60		x	40	N/D	
C	-	Stationnement de la mairie d'arrondissement	160 x 100		x	29	N/D	Fréquentation N/D
D	2.1.A	À-Ma-Baie #1 (bandes)	120 x 60	x		39	N/D	
D	2.1.A	À-Ma-Baie #2 (libre nord)	100 x 60		x	37	N/D	277 en 2017-18
D	2.1.A	À-Ma-Baie #3 (libre sud)	N/D		x	31	N/D	
D	3.1.A	Roxboro #1 (bande nord)	120 x 60	x		37	N/D	
D	3.2.A	Roxboro #2 (bande sud)	120 x 60	x		35	N/D	757 en 2017-2018
D	3.3.A	Roxboro #3 (libre)	230 x 115		x	39	N/D	

Note : Un appel de projets a été réalisé afin d'avoir une patinoire réfrigérée en 2024 au parc À-Ma-Baie.

RÉSUMÉ

En conclusion, l'arrondissement de Pierrefonds-Roxboro est bien desservi sur le plan des patinoires extérieures et de manière assez bien répartie. Par ailleurs, on constate une fréquentation assez faible sur l'ensemble du réseau qui pourrait être en lien avec le nombre de jours d'ouverture annuelle limité par les conditions météorologiques.

RECOMMANDATIONS

L'arrondissement pourrait éventuellement vouloir suivre la tendance actuelle sur le marché et se tourner vers la transformation d'une patinoire extérieure en patinoire extérieure réfrigérée afin de prolonger sa période d'ouverture et augmenter et standardiser la qualité de la glace.

4.3.6 LES AUTRES INSTALLATIONS SPORTIVES

On retrouve plusieurs installations sportives dans l'arrondissement de Pierrefonds-Roxboro qui permettent la pratique de différentes activités sportives.

On y retrouve notamment dix endroits pour pratiquer le basketball, trois pistes d'athlétisme, deux terrains de ping-pong, une piste de BMX, un terrain de pickleball, cinq parcs avec des terrains de pétanque et un terrain de volleyball.

TERRAINS DE BASKETBALL

On retrouve sept parcs pour pratiquer le basketball, soit sept terrains complets, deux demi-terrains et un mini terrain de pratique. Quatre d'entre eux sont des terrains d'asphalte avec un revêtement d'acrylique, tandis que les trois autres sont uniquement en asphalte. De ces terrains, deux sont éclairés tandis que cinq ne le sont pas.

On peut remarquer qu'aucun terrain de basketball n'est disponible pour les habitants du secteur C, tandis que les autres secteurs semblent bien desservis.



Tableau 34 Inventaire des terrains de basketball sur le territoire de Pierrefonds-Roxboro

SECTEUR	#	PARC	PROPRIÉTÉ	NOMBRE DE TERRAINS	TYPE	ÉCLAIRAGE
A	17.4.A	Grier	Municipale	1 terrain complet	Peinture acrylique	●
	18.1.A					
B	12.1.A	Alexander	Municipale	1 terrain complet 1 mini de pratique	Peinture acrylique	●
B	11.2.A	Greendale	Municipale	1 terrain complet	Peinture acrylique	○
D	2.4.A	du Belvédère	Municipale	1 terrain complet	Asphalte	○
D	1.3.A	Cloverdale	Municipale	1 terrain complet 2 demi-terrains	Peinture acrylique	○
D	1.1.A	Olympia	Municipale	1 terrain complet	Asphalte	○
D	4.5.A	Jean-Brillant (Roxboro)	Municipale	1 terrain complet	Asphalte	○
Total				7 terrains complets 2 demi et 1 mini terrain	Peinture acrylique : 4 Asphalte : 3	Éclairés : 2 Non éclairés : 5



PISTES D'ATHLÉTISME

Les trois pistes d'athlétisme répertoriées sur le territoire mesurent chacune 400 mètres. Les trois sont situées dans le secteur C. On peut en conclure que les autres secteurs semblent moins bien desservis pour la pratique d'athlétisme sur piste.

- › Centre sportif George Springate : Piste de 400 mètres avec une capacité d'accueil de 250 spectateurs. Son état est désuet.*
- › Parc de la Rive-Boisée : Piste d'athlétisme en gravier de 400 mètres.
- › Le parc-école Riverdale : Piste d'athlétisme asphaltée de 400 mètres.

Notes :

1. Un nouveau circuit d'entraînement avec piste multifonctionnelle sera aménagé au parc Yuile pour l'activité physique libre.
- *2. Une nouvelle piste d'athlétisme est intégrée au projet de nouveau terrain synthétique du parc George Springate qui devrait se concrétiser en août 2019.
3. Des pistes de ski de fond et des sentiers de raquette se trouvent au Parc-nature de Bois-de-Liesse, mais ne sont pas intégrés à cette étude.

AUTRES INSTALLATIONS SPORTIVES

Sur le territoire de Pierrefonds-Roxboro, on retrouve également des installations permettant de pratiquer certains autres sports tels que :

- › Ping-Pong : Deux terrains au parc Aragon et deux terrains au Boisé de Roxboro
- › BMX : Piste de BMX au parc Grier
- › Pickelball : Un terrain au parc Parkinson à même le terrain de tennis (2 en 1) en peinture acrylique non éclairé
- › Pétanque/bocce/boulingrin : dans cinq parcs (Grier, de la Rive-Boisée, Munro, Louise-Deschenes et Olympia)
- › Volleyball : un terrain de volleyball sur gazon est situé au parc Victor P. Gray. Ce terrain n'est pas un terrain de volleyball de plage.*

Note :

1. Le terrain de volleyball situé au parc Robert-Sauvé n'a pas été retenu puisqu'il est sur le territoire de Sainte-Geneviève.
- *2. Un nouveau terrain de volleyball sera construit au nouveau Port de plaisance (en construction).

RÉSUMÉ

En résumé, les terrains de basketball et autres infrastructures sur le territoire semblent desservir de manière diversifiée les résidents. Ayant déjà intégré une piste d'athlétisme au nouveau projet de George Springate, l'arrondissement comble ainsi un besoin de mise à jour des infrastructures en athlétisme. L'offre en terrain de volleyball, quant à elle, semble restreinte avec un terrain sur gazon.

RECOMMANDATIONS

En termes de recommandations pour l'ensemble des autres infrastructures, il est suggéré de rester à l'affût des demandes et intérêts évolutifs des citoyens afin de pouvoir adapter l'offre en conséquence. L'arrondissement pourrait notamment vouloir augmenter l'offre actuelle en terrains de volleyball pour y inclure des terrains de volleyball de plage. D'autres recommandations pourraient suivre.

4.4 Portrait des berges

4.4.1 PORTRAIT GLOBAL

L'arrondissement de Pierrefonds-Roxboro longe la rivière des Prairies sur plus de 27 km. Il est indéniable que cette proximité avec la rivière constitue un des atouts majeurs de l'arrondissement. Tout comme il en est le cas pour les différents parcs-nature de l'arrondissement, les berges sont inhérentes au patrimoine naturel de Pierrefonds-Roxboro et participent à la qualité de vie des résidents de l'arrondissement. Le Plan stratégique 2015-2018 de Pierrefonds-Roxboro a d'ailleurs ciblé et regroupé plusieurs projets prioritaires relatifs à la protection du patrimoine naturel parmi la liste des grands défis de l'arrondissement. En effet, bien que le paysage naturel de Pierrefonds-Roxboro ait toujours été composé des berges, la perturbation de leur intégrité physique s'accélère, notamment à cause de l'urbanisation issue des différentes phases de développement de Pierrefonds-Roxboro et de l'érosion marquée au niveau des berges naturelles toujours existantes. Puisque la plupart des berges de l'arrondissement sont privatisées, il est d'autant plus important de préserver l'état des berges des parcs riverains de l'arrondissement et de déployer les efforts nécessaires à la régénération de leurs états physiques.

4.4.2 PORTRAIT SPÉCIFIQUE

Conscient de la valeur des berges au sein de l'arrondissement, l'analyse de celles-ci à l'intérieur du Plan directeur 2020-2035 a été effectuée en deux temps.

D'abord, puisque l'analyse in situ des parcs et des berges de l'arrondissement s'est effectuée au printemps 2019, soit durant les inondations du printemps 2019, les fiches des différents parcs en berge présentent une caractérisation à un moment d'inondation. Or, il a été noté que la couverture végétale en présence est généralement mince dans les parcs, fragilisant par le fait même la résilience aux inondations printanières. Des marques des inondations passées ont aussi été remarquées dans plusieurs parcs riverains, par exemple l'érosion de certaines surfaces gazonnées vers la rivière, limitant de plus en plus l'espace accessible dans les parcs. C'est donc dire qu'en plus de la dégradation physique de l'état des berges, l'érosion des sols au fil du temps a également eu un impact non négligeable sur les aménagements présents dans les parcs ayant un accès direct à l'eau. Les détails de cette première évaluation des berges sont inclus aux fiches d'inventaire des parcs riverains (section 5.2).


Une deuxième analyse in situ a par la suite eu lieu le 9 juillet 2019, soit peu de temps après la décrue des eaux printanières. Des parcs riverains, tels que les parcs Ménard, Boulevard Gouin Ouest (1 977 653 - Maison Gomez) et de la Promenade-Lalande, ont donc été réévalués dans le but d'obtenir une **caractérisation révisée des berges en général** à Pierrefonds-Roxboro. Cette deuxième caractérisation

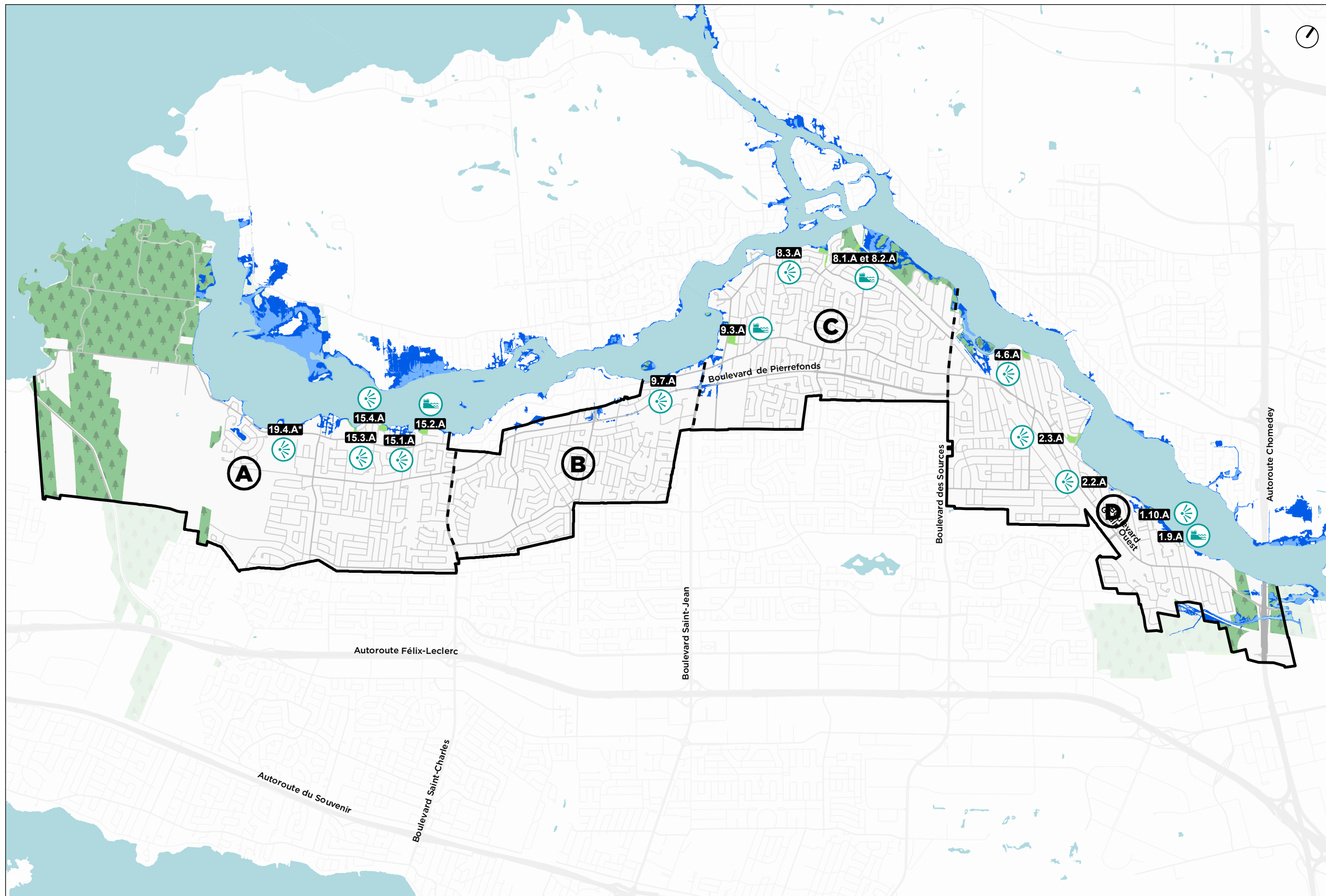
visait également à inclure les récentes acquisitions faites par l'arrondissement suite aux inondations de 2017 et 2019 dans le but de voir si certaines de celles-ci étaient situées en berge de la rivière. Par ailleurs, cette caractérisation révisée s'est particulièrement concentrée au contexte spécifique des parcs Raoul-Laurin, de Versailles, de la Rive Boisée et des Rivières, considérés par l'arrondissement comme des **points d'accès à l'eau**.

Parc de Versailles, avril 2019



Parc de Versailles, juillet 2019





Légende

- Parc-nature
- Parc et espace vert en berge
- Cote de crue (0-2 ans)
- Cote de crue (0-20 ans)
- Limite secteur d'analyses
- 🌳 Point d'accès physique à l'eau
- 👁️ Point d'accès visuel à l'eau



CARACTÉRISATION ESTIVALES DES BERGES

Comme indiqué précédemment, les fiches des différents parcs en berge présentent une caractérisation à un moment d'inondation. Une seconde visite a donc été réalisée durant l'été pour constater la réalité des parcs en dehors des périodes d'inondation, en excluant l'hiver. Les fiches de la caractérisation des berges du 9 juillet 2019 ont été réalisées grâce à des observations faites sous deux angles d'analyse distincts :

- › Observations morphologiques des berges : Forme de la berge dans son ensemble, présence d'érosion, végétation.
- › Observations de la réalité vécue et perçue : Qualité des points de vue, visibilité et accessibilité de la berge, ambiance générale.

En ce qui a trait aux observations des berges privatisées, correspondant à une grande portion des berges de l'arrondissement, elles se caractérisent pour la plupart par la présence de remblais artificialisés en rive (présence d'un mur en pierre ou en béton). Or, bien que la présence d'un mur en rive constitue une méthode de stabilisation des berges, notons que cette dernière n'est pas souhaitable puisqu'elle peut engendrer diverses conséquences, par exemple un transfert d'énergie vers les berges voisines pouvant occasionner de l'érosion, une augmentation de la réflectivité du courant contre le mur, etc. Notons que la privatisation de ces berges a grandement limité notre possibilité d'y accéder et de les caractériser.

Les berges des différents parcs riverains, appartenant au domaine public, se distinguent quant à elles par des rives naturelles sans muret avec de légères pentes à certains endroits et remblayées à d'autres endroits. En effet, si les rives naturelles (boulevard Gouin Ouest [1 977 653 - Maison Gomez], parc Raoul-Laurin) sont caractérisées par la présence de végétation au niveau de la rive permettant une certaine stabilité au niveau du sol, les rives remblayées (parc Ménard, parc de L'Anse-aux-Chênes) présentent quant à elles plusieurs problèmes d'érosion.

Parc	Secteur	# Arrondissement	# Ville centre	Superficie	Type
Raoul-Laurin	D	1.9.A	2728-000	± 4 906 m ²	Îlots de verdure



TYPE	DESCRIPTION	CONDITION
Granulométrie du lit	Moyenne (sable, gravier)	○
Végétation riveraine	Arbustes et arbres	○
Pente	Douce exondée (hors de l'eau une partie de l'année)	○
Mécanisme d'érosion	Très faible, de surface (ruissellement)	○
Forme et localisation de l'érosion	Très faible, dans le talus	○
Visibilité et accessibilité de la berge	Bonne dans l'ensemble	○
Point de vue à partir de la berge	Vues ouvertes sur Laval et le pont de l'autoroute 13	○
Ambiance générale	Espace très informel - sentiment d'isolement	○

Parc	Secteur	# Arrondissement	# Ville centre	Superficie	Type
de Versailles	C	8.1.A 8.2.A	2663-000	± 10 679 m ²	Parc de quartier



TYPE	DESCRIPTION	CONDITION
Granulométrie du lit	Grosse (Cailloux, rocs)	○
Végétation riveraine	Arbres	○
Pente	Douce exondée (hors de l'eau une partie de l'année)	○
Mécanisme d'érosion	De surface par ruissellement (racines des arbres sont exposées)	○
Forme et localisation de l'érosion	Faible, par ravinement	○
Visibilité et accessibilité de la berge	Très grande	○
Point de vue à partir de la berge	Vues ouvertes sur l'Île Ronde et sur les maisons de l'Île Verte	○
Ambiance générale	Recueillement, tranquillité	○

Parc	Secteur	# Arrondissement	# Ville centre	Superficie	Type
de la Rive-Boisée	C	9.3.A	2662-000	± 27 084 m ²	Parc de quartier



TYPE	DESCRIPTION	CONDITION
Granulométrie du lit	Moyenne (sable, gravier) et grosse (Cailloux, rocs)	○
Végétation riveraine	Arbres	○
Pente	Douce inondée	○
Mécanisme d'érosion	hydraulique	○
Forme et localisation de l'érosion	Moyenne, dans le talus	○
Visibilité et accessibilité de la berge	Très bonne	○
Point de vue à partir de la berge	Vues ouvertes sur l'Île Jasmin et l'Île Bizard	○
Ambiance générale	Ouverture, grandeur	○

Parc	Secteur	# Arrondissement	# Ville centre	Superficie	Type
des Rivières	A	15.2.A	2666-000	± 1 005 m ²	Îlots de verdure



TYPE	DESCRIPTION	CONDITION
Granulométrie du lit	Fine (argile, limon)	○
Végétation riveraine	Arbustes et arbres	○
Pente	Pente abrupte	○
Mécanisme d'érosion	Gravitaire	○
Forme et localisation de l'érosion	Moyen, par effondrement	○
Visibilité et accessibilité de la berge	Faible visibilité à cause du talus - Faible accessibilité	○
Point de vue à partir de la berge	Vues ouvertes sur l'île Bizard et sur la petite baie à proximité	○
Ambiance générale	Espace très informel - sentiment d'isolement	○

4.4.3 POTENTIEL DE VALORISATION DES BERGES

› Comme mentionné dans le Plan particulier d'intervention inondation de 2018 de l'arrondissement, Pierrefonds-Roxboro constitue l'arrondissement le plus à risque d'inondation parmi l'ensemble de l'agglomération de Montréal. Le type de valorisation des berges à privilégier lors des orientations d'aménagement des parcs et des berges par secteur (section 5.2) doit donc pouvoir s'arrimer avec les épisodes de crues des eaux printanières importantes telles que ceux rencontrés au cours des dernières années. Les interventions choisies dans le cadre du présent Plan directeur doivent également être en mesure de préserver les fonctions que remplissent les berges (section 3.2.7). Or, à la lumière de la caractérisation estivale des berges réalisées au mois de juillet 2019 ainsi que des différents sondages (section 2.2 et 2.3) et consultations ayant été effectués auprès de la population de l'arrondissement (section 2.4), deux types de valorisation des berges sont pertinents dans le contexte de Pierrefonds-Roxboro :

- › Valorisation du contact physique aux berges : incluant l'intégration d'une descente à l'eau, un sentier d'accès, du mobilier ainsi qu'un contrôle de la végétation existante en berge.
- › Valorisation du contact visuel aux berges : incluant l'intégration d'un belvédère, d'un sentier d'accès, de mobilier ainsi qu'un contrôle de la végétation existante en berge.

4.4.4 RECOMMANDATIONS GÉNÉRALES POUR LES BERGES

L'application de ces principes en bordure d'une rivière à fort courant comme la rivière des Prairies exige une excellente connaissance de ces paramètres. Il est donc important de faire faire une étude vent-vague par des entreprises spécialisées avant de décider de la stratégie de stabilisation à utiliser. Celle-ci doit être validée par des ingénieurs spécialisés dans ce type d'intervention et faire l'objet d'une demande de certificat d'autorisation auprès du MELCC pour tous travaux à vocation publique.

INONDATIONS ET ADAPTATIONS AUX CHANGEMENTS CLIMATIQUES

Les inondations des printemps 2017 et 2019 ont illustré l'impact important que les changements climatiques peuvent avoir et l'importance d'intégrer des mesures d'adaptation dans la planification urbaine de l'arrondissement. L'aménagement des espaces publics a le potentiel de contribuer à réduire ces impacts.

Plaine inondable

Les inondations récentes font prendre conscience de l'importance des empiètements importants réalisés au fil des ans sur l'espace de la plaine inondable. Elles ont aussi comme impact l'abandon de certaines résidences et la libération des terrains sur lesquels elles étaient situées. Les sites ainsi abandonnés, s'ils peuvent être regroupés pour former des espaces de grandes superficies, pourraient être réaménagés selon une approche plus sensible aux comportements hydriques des rivières et des plaines inondables.

4.5 Portrait du réseau cyclable

4.5.1 PORTRAIT GLOBAL

Réparti équitablement sur l'ensemble du territoire développé de l'arrondissement de Pierrefonds-Roxboro, le réseau cyclable existant suit principalement les plus grandes artères routières et est aménagé, majoritairement, sous la forme de chaussée désignée. La trame routière de l'arrondissement étant en grande partie de type organique, les déplacements à vélo sont, dans l'ensemble, généralement plus longs que dans le cas des trames quadrillées, par exemple. Toutefois, plusieurs parcs de Pierrefonds-Roxboro s'inscrivent dans la trame urbaine de sorte qu'ils se situent au centre de plusieurs réseaux de rues organiques, permettant du même coup d'éviter de longs détours en empruntant certains chemins pavés des parcs. Ceci étant dit, plusieurs problématiques au niveau de la connectivité et de la configuration même des pistes cyclables sont présentes et auraient intérêt à être l'objet d'une réflexion plus globale et d'études de faisabilité, en plus d'étudier les opportunités d'inclure ces connexions (propositions BC2) au développement de la trame verte de Pierrefonds-Roxboro.

4.5.2 TYPES DE VOIES CYCLABLES

Selon Vélo-Québec, trois classes de voies cyclables existent et se déclinent selon les sept types d'aménagement présenté dans le tableau.

Dans le cas présent, les pistes cyclables de type bande cyclable nous intéressent particulièrement dans le cas des rues résidentielles à faible débit véhiculaires, tandis que les sentiers polyvalents peuvent être privilégiés pour les rues à faible achalandage de piétons.

Classe	Type	Vitesse	Voies	Autres conditions
Partagée	Chaussée désignée	30 km/h en milieu urbain	1 par direction	<ul style="list-style-type: none"> Préférentiellement moins de 500 véhicules/jour par souci de maximiser le confort et la sécurité des cyclistes Débit jusqu'à 1000 véhicules/jours en milieu rural Débit jusqu'à 3000 véhicules/jours en milieu urbain¹
		50 km/h en milieu rural		
Visuellement séparée	Accotement asphalté	40 à 60 km/h	1 par direction	<ul style="list-style-type: none"> Drainage ouvert Débit de moins de 250 véhicules lourds/jour
	Bande cyclable	40 km/h	1 par direction	<ul style="list-style-type: none"> Rue résidentielle Débit de moins de 250 véhicules lourds/jour
Séparée physiquement	Piste cyclable sur chaussée	50 km/h et plus	2 par direction ou plus	<ul style="list-style-type: none"> Rue commerçante Pas de reconstruction planifiée Corridor scolaire
	Piste cyclable surélevée	50 km/h et plus	2 par direction ou plus	<ul style="list-style-type: none"> Rue commerçante Nouvelle rue ou rue en reconstruction Corridor scolaire
	Piste cyclable en site propre	—	—	<ul style="list-style-type: none"> Moyenne de 300 m ou plus entre les intersections et les entrées charretières
	Sentier polyvalent	—	—	<ul style="list-style-type: none"> Faible achalandage de piétons Moyenne de 300 m ou plus entre les intersections et les entrées charretières

1. Seuil pour une chaussée désignée selon la norme québécoise actuelle

Source : Vélo Sympathique, Vélo-Québec, <http://velosympathique.velo.qc.ca/ressources/amenagements-cyclables-intro/>, consulté en 2019



Source : France Dumesnil



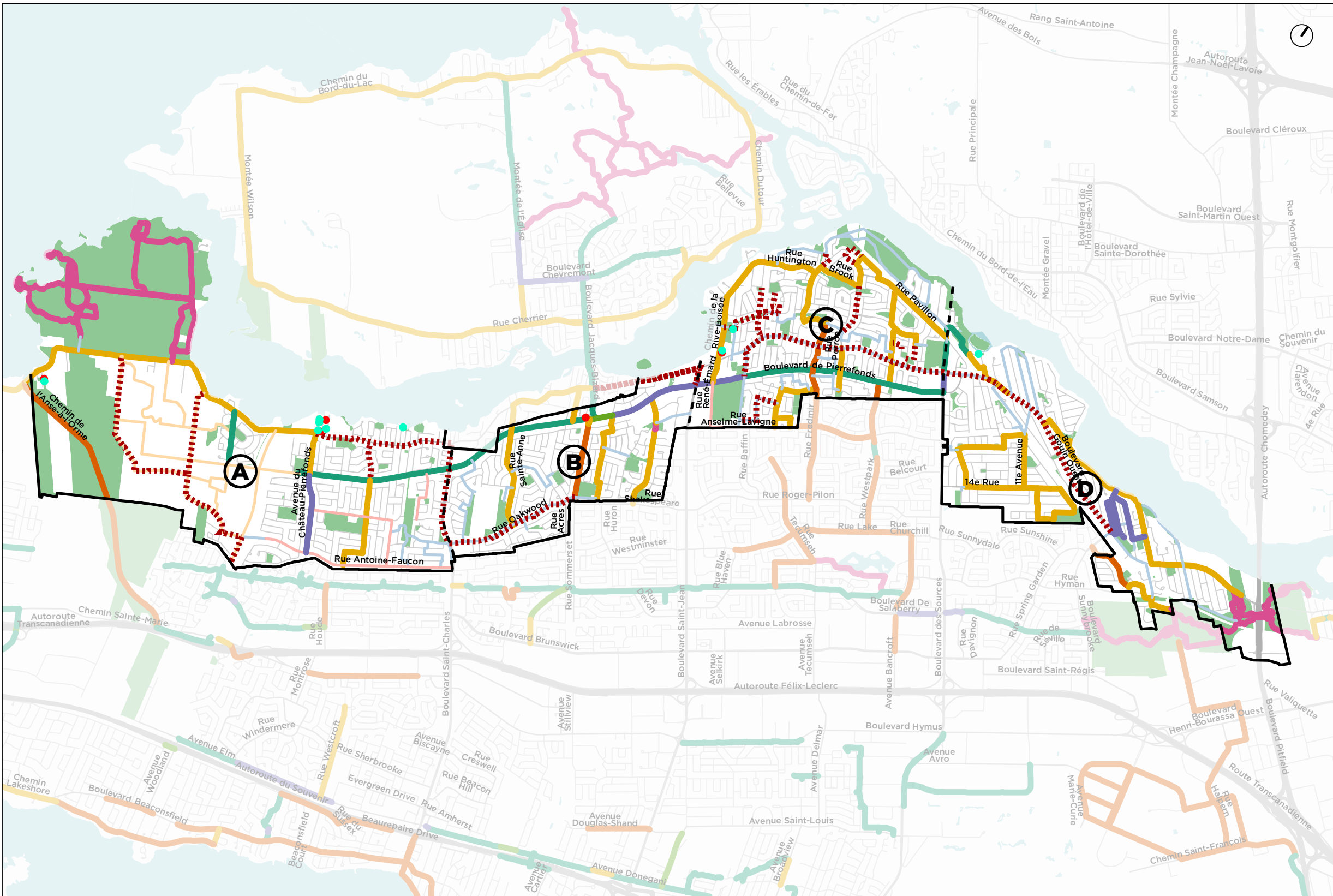
Source : Bartek Komorowski

4.5.3 RÉSEAU CYCLABLE EXISTANT

Tel que présenté ci-contre sur la carte du réseau cyclable de Pierrefonds-Roxboro, les pistes cyclables de Pierrefonds-Roxboro couvrent l'ensemble du territoire de l'arrondissement. Notons par ailleurs que la grande majorité des pistes cyclables est aménagée en chaussée désignée, c'est-à-dire qu'elle est intégrée à même la chaussée et est donc partagée tant par les automobilistes que les cyclistes. De manière générale, les chaussées désignées sont efficaces et sécuritaires lorsqu'elles sont situées vis-à-vis les rues ou les routes à faible débit de circulation, procurant du même coup un certain encadrement aux déplacements cyclables. Des mesures d'apaisement de la circulation peuvent également être présentes afin de renforcer le sentiment de sécurité des cyclistes. Dans le cas de Pierrefonds-Roxboro, ces conditions ne sont malheureusement pas toujours remplies. Plusieurs problématiques cyclables ont effectivement été signalées, notamment sur le boulevard Gouin Ouest, à partir de l'autoroute Chomedey (A13) à l'est de l'arrondissement jusqu'au boulevard Lalande ainsi que sur le boulevard Gouin Ouest, à partir du boulevard des Sources en direction est.

Tel que mentionné précédemment, l'arrondissement aurait avantage à reconnecter plusieurs tronçons du réseau cyclable selon la réalité vécue des citoyens de l'arrondissement, le tout en misant sur la bonification de l'expérience des cyclistes. Les déplacements scolaires journaliers, par exemple, pourraient être directement intégrés aux différentes réflexions d'amélioration du réseau actuel. Notons également que l'arrondissement a fait plusieurs acquisitions de lot durant les dernières années, lesquelles pourraient partiellement contribuer à au développement de certains tronçons du réseau cyclable existant. Ces récentes acquisitions ont par ailleurs été incluses aux différentes cartes du réseau cyclable.

Carte du réseau cyclable

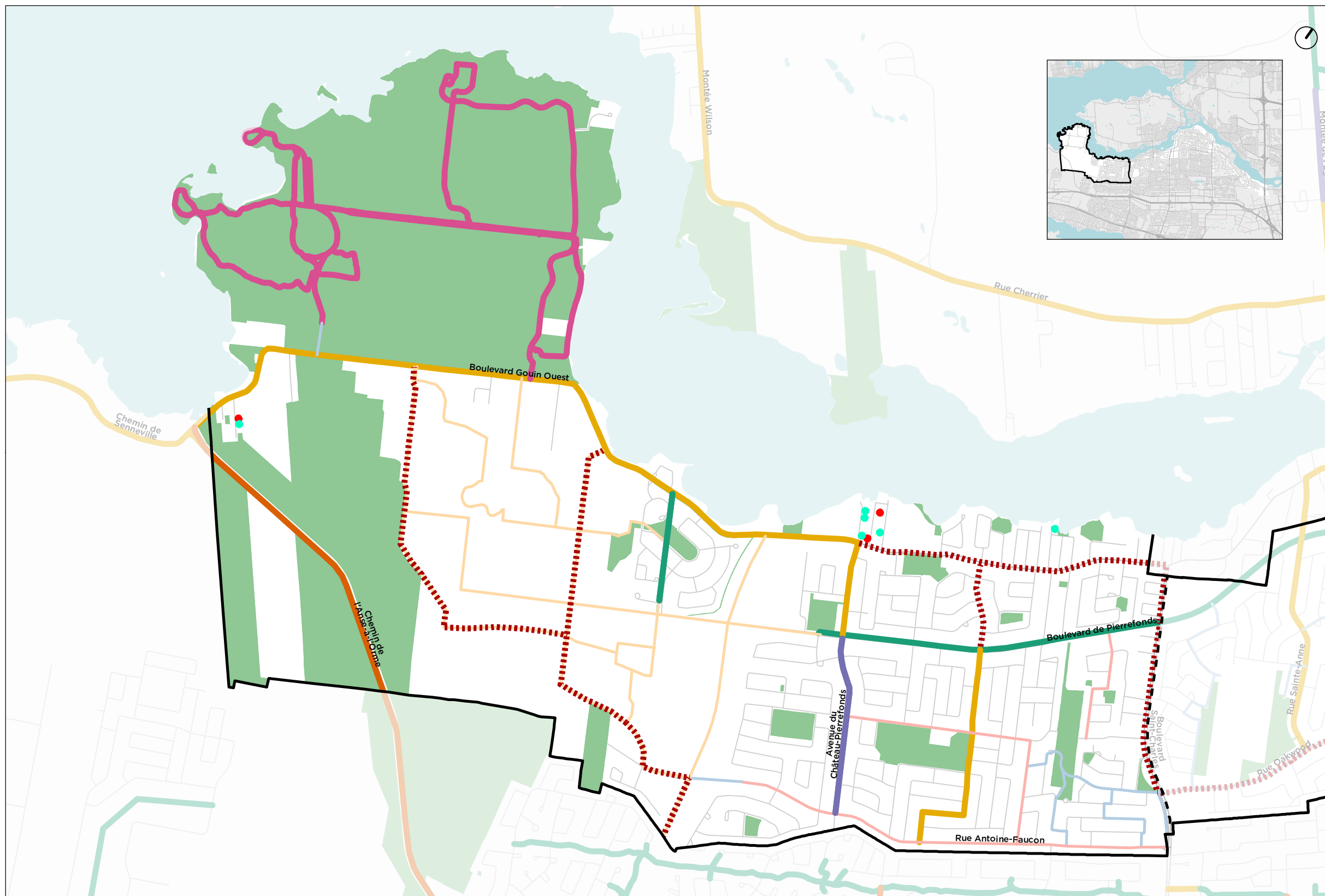


Légende

- Chaussée désignée
- Bande cyclable
- Piste cyclable sur rue
- Piste cyclable en site propre
- Piste cyclable au niveau du trottoir
- Sentier polyvalent
- - - Propositions 2019
- Propositions PPU
- Autres propositions
- Limite secteur d'analyses
- Parc et espace vert
- - - Propositions BC2
- Terrain acquis 2019
- Terrain à céder 2019



Carte du réseau cyclable : secteur A



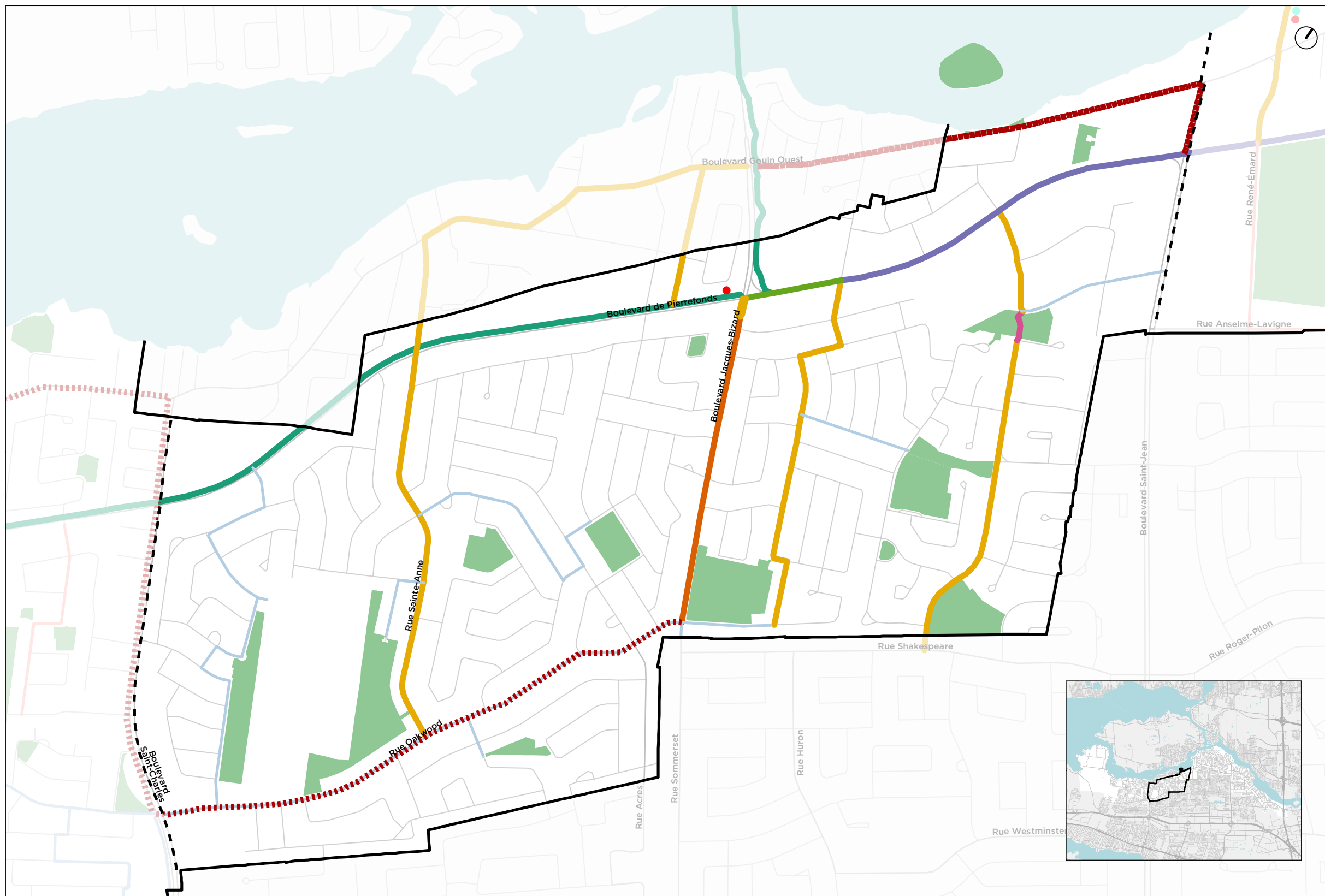
Le secteur A est composé d'un réseau cyclable existant caractérisé par des pistes cyclables de différents types : piste cyclable sur rue et en site propre, bande cyclable, chaussée désignée ainsi qu'un sentier polyvalent. Dans le but de renforcer l'expérience des cyclistes et de valoriser le contact visuel avec les berges, il serait pertinent de remplacer le trottoir situé du côté nord de la chaussée du boulevard Gouin Ouest par sentier polyvalent. La piste cyclable existante au niveau du trottoir situé sur le boulevard de Pierrefonds serait ainsi prolongée vers l'ouest jusqu'au Parc-nature du Cap-Saint-Jacques. D'autres rues, comme le boulevard Saint-Charles, par exemple, pourrait elle aussi intégrer des sentiers polyvalents pour piétons et cyclistes (voir les « nouvelles propositions 2020-2035 » sur le plan ci-contre).

Légende

- Chaussée désignée
- Bande cyclable
- Piste cyclable sur rue
- Piste cyclable en site propre
- Piste cyclable au niveau du trottoir
- Sentier polyvalent
- Propositions 2019
- Propositions PPU
- Autres propositions
- Limite secteur d'analyses
- Parc et espace vert
- - - Propositions BC2
- Terrain acquis 2019
- Terrain à céder 2019

1:22 000
0 200 400 800 1 200 m

Carte du réseau cyclable : secteur B



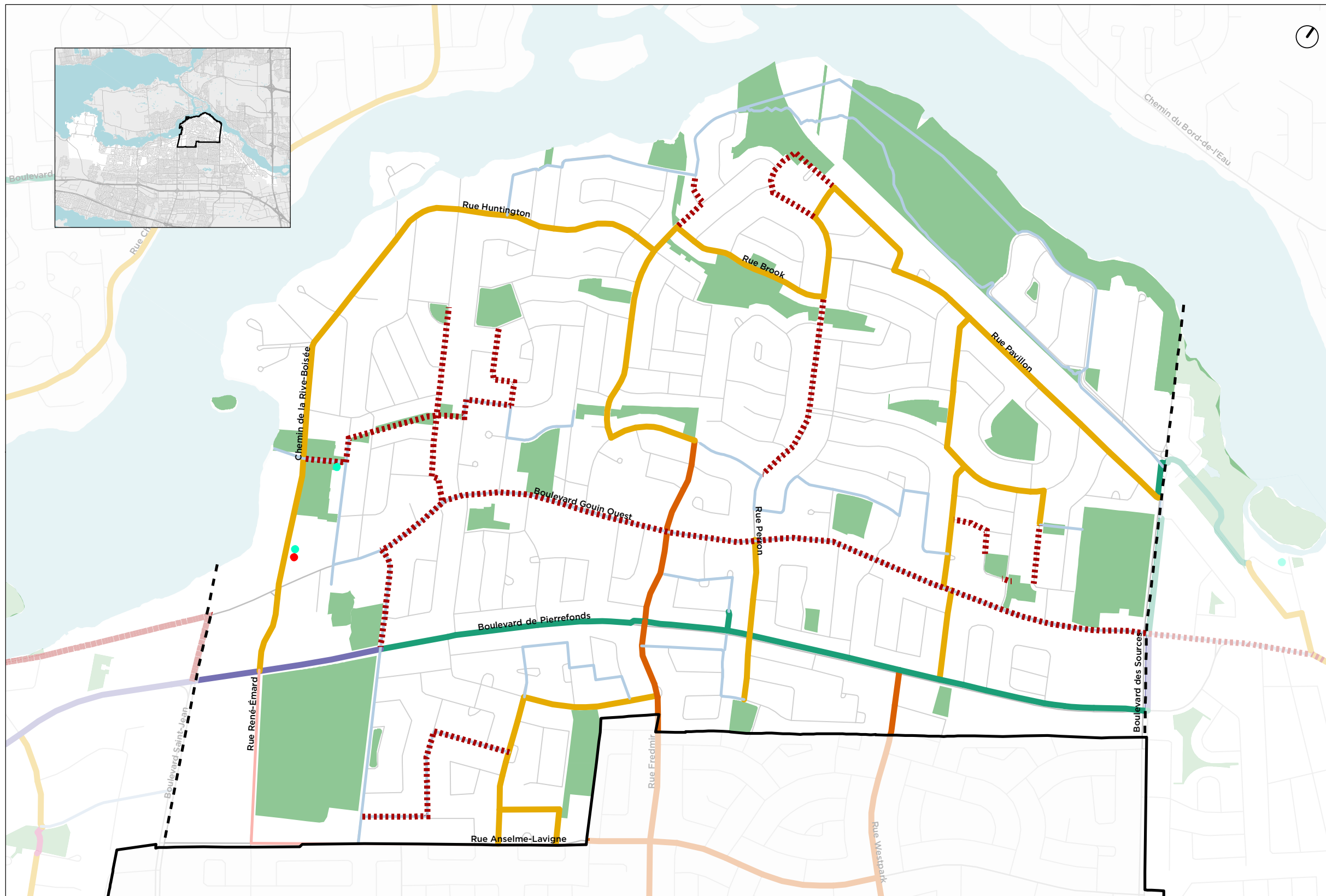
Le réseau cyclable existant du secteur B bénéficie d'une longue piste cyclable en site propre et sur rue située sur le boulevard de Pierrefonds, couvrant le secteur B d'est en ouest. Les déplacements nord-sud du secteur B sont toutefois beaucoup moins sécuritaires et peu conviviaux. En effet, à l'exception du boulevard Jacques-Bizard qui contient un sentier polyvalent, l'ensemble des pistes cyclables nord-sud du secteur est en chaussée désignée. La transformation de ces trois axes de déplacements en bande cyclable ou sentier polyvalent serait pertinente.

Légende

- Chaussée désignée
- Bande cyclable
- Piste cyclable sur rue
- Piste cyclable en site propre
- Piste cyclable au niveau du trottoir
- Sentier polyvalent
- - - Propositions 2019
- - - Propositions PPU
- Autres propositions
- Limite secteur d'analyses
- Parc et espace vert
- - - - - Propositions BC2
- Terrain acquis 2019
- Terrain à céder 2019

1:12 000
0 200 400 800 1 200 m

Carte du réseau cyclable : secteur C



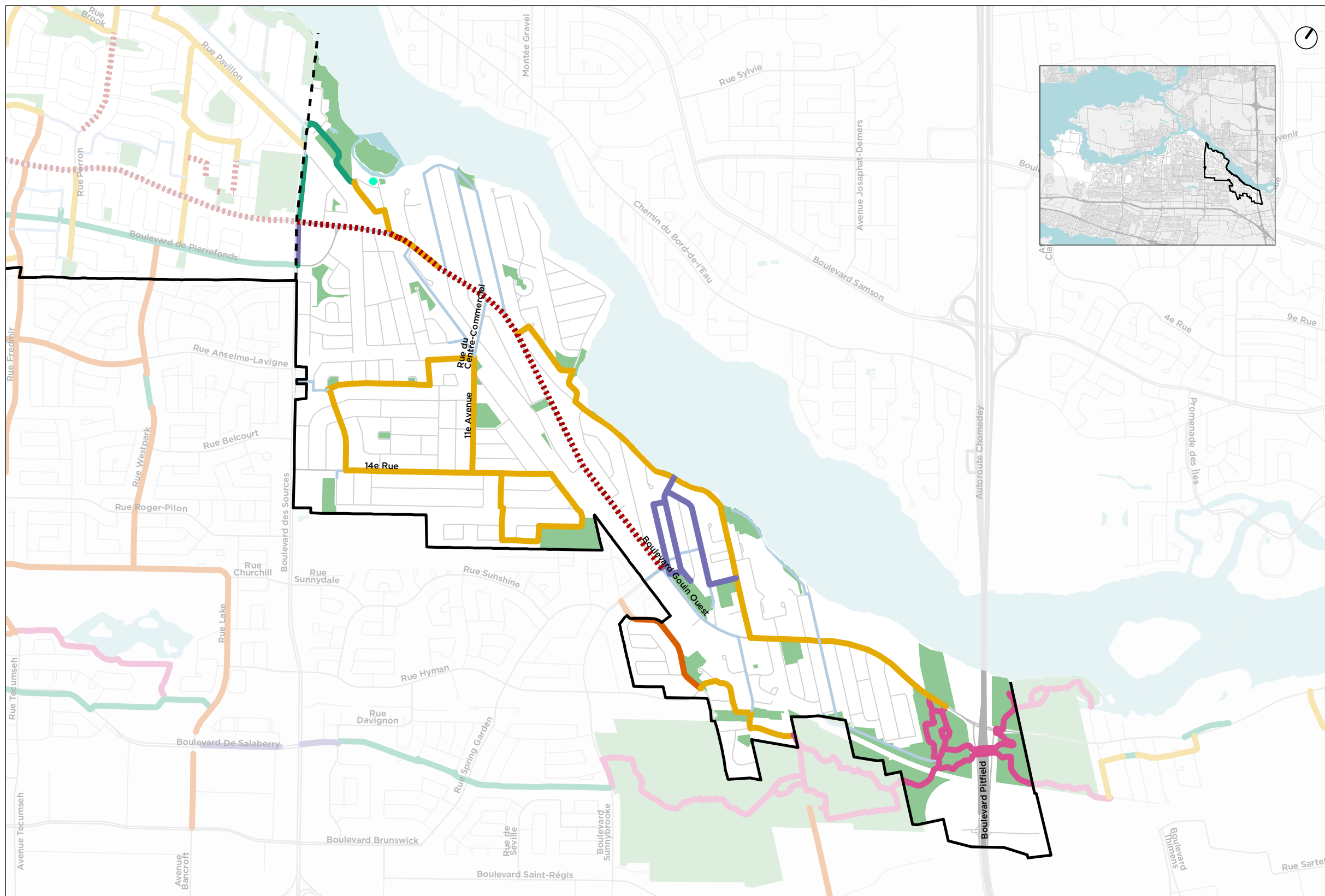
Tout comme le secteur B, le réseau cyclable du secteur C est caractérisé par une longue piste cyclable au niveau du trottoir situé sur le boulevard de Pierrefonds ainsi qu'un peu de pistes cyclables nord-sud en dehors des chaussées désignées. Une bonification du réseau cyclable pourrait donc s'opérer grâce à l'ajout de sentiers polyvalents d'axe nord-sud supplémentaires. Il serait également pertinent d'ajouter des sentiers polyvalents entre différents parcs de forme longitudinale de manière à renforcer la trame verte de l'arrondissement, en plus de profiter de la récente acquisition de l'arrondissement du lot situé au 5366, rue des Maçons en y aménagement une entrée de parc en harmonie avec l'ajout du sentier polyvalent.

Légende

- Chaussée désignée
- Bande cyclable
- Piste cyclable sur rue
- Piste cyclable en site propre
- Piste cyclable au niveau du trottoir
- Sentier polyvalent
- Propositions 2019
- Propositions PPU
- Autres propositions
- Limite secteur d'analyses
- Parc et espace vert
- Propositions BC2
- Terrain acquis 2019
- Terrain à céder 2019



Carte du réseau cyclable : secteur D



Le réseau cyclable du secteur D est marqué par une grande proportion de chaussée désignée permettant des déplacements cyclables d'est en ouest sur l'ensemble du secteur. En ce sens, il serait intéressant d'étudier la possibilité de renforcer la sécurité et la convivialité des déplacements en transformant la chaussée désignée s'étirant du boulevard Gouin Ouest jusqu'au boulevard Lalande en bande cyclable ou en sentier polyvalent. Les déplacements cyclables sur le boulevard Gouin Ouest pourraient également être bonifiés en connectant l'est et l'ouest du boulevard Gouin Ouest grâce au retrait du trottoir situé du côté nord de la section centrale du boulevard Gouin Ouest et à l'ajout d'un sentier polyvalent.

Légende

- Chaussée désignée
- Bande cyclable
- Piste cyclable sur rue
- Piste cyclable en site propre
- Piste cyclable au niveau du trottoir
- Sentier polyvalent
- - - Propositions 2019
- Propositions PPU
- Autres propositions
- Limite secteur d'analyses
- Parc et espace vert
- - - - Propositions BC2
- Terrain acquis 2019
- Terrain à céder 2019

1:23 000
0 200 400 800 1 200 m

5

Diagnostic et recommandations

-
- 5.1 Orientations
d'aménagement des parcs
et des berges
 - 5.2 Orientations
d'aménagement des parcs
par secteur
-

5.1 Orientations d'aménagement des parcs et des berges

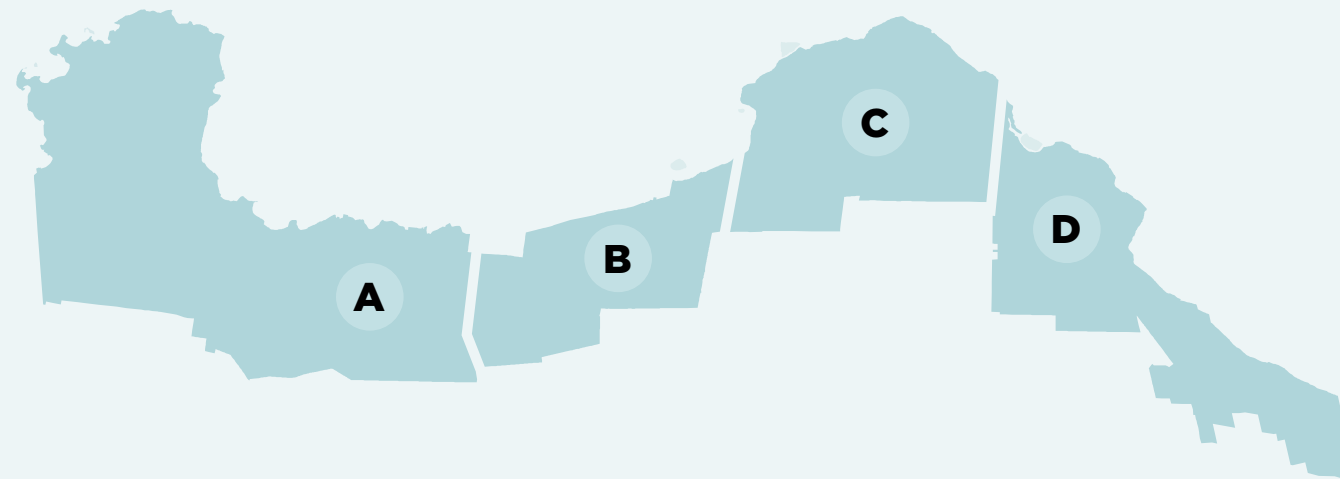
Plusieurs des analyses réalisées dans le cadre du Plan directeur 2020-2035, par exemple le portrait sociodémographique (section 2) et le portrait des tendances actuelles en aménagement et pratiques sportives et récréatives (section 3) ont comme objectif principal d'élaborer un diagnostic du contexte social et physique de Pierrefonds-Roxboro. Or, lorsque croisées avec le portrait de l'offre en parcs et équipements sportifs et récréatifs (section 4) et avec l'inventaire des parcs existants, il en découle une vision d'aménagement qui se décline en différentes orientations d'aménagement applicables pour l'ensemble de l'arrondissement de Pierrefonds-Roxboro. Ces différentes orientations sont énumérées ci-après :

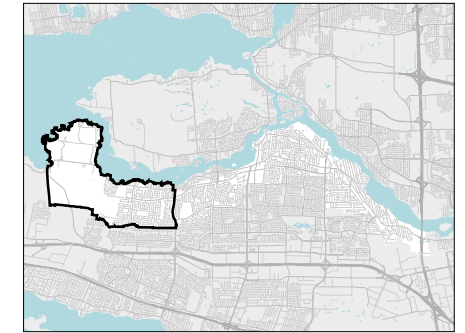
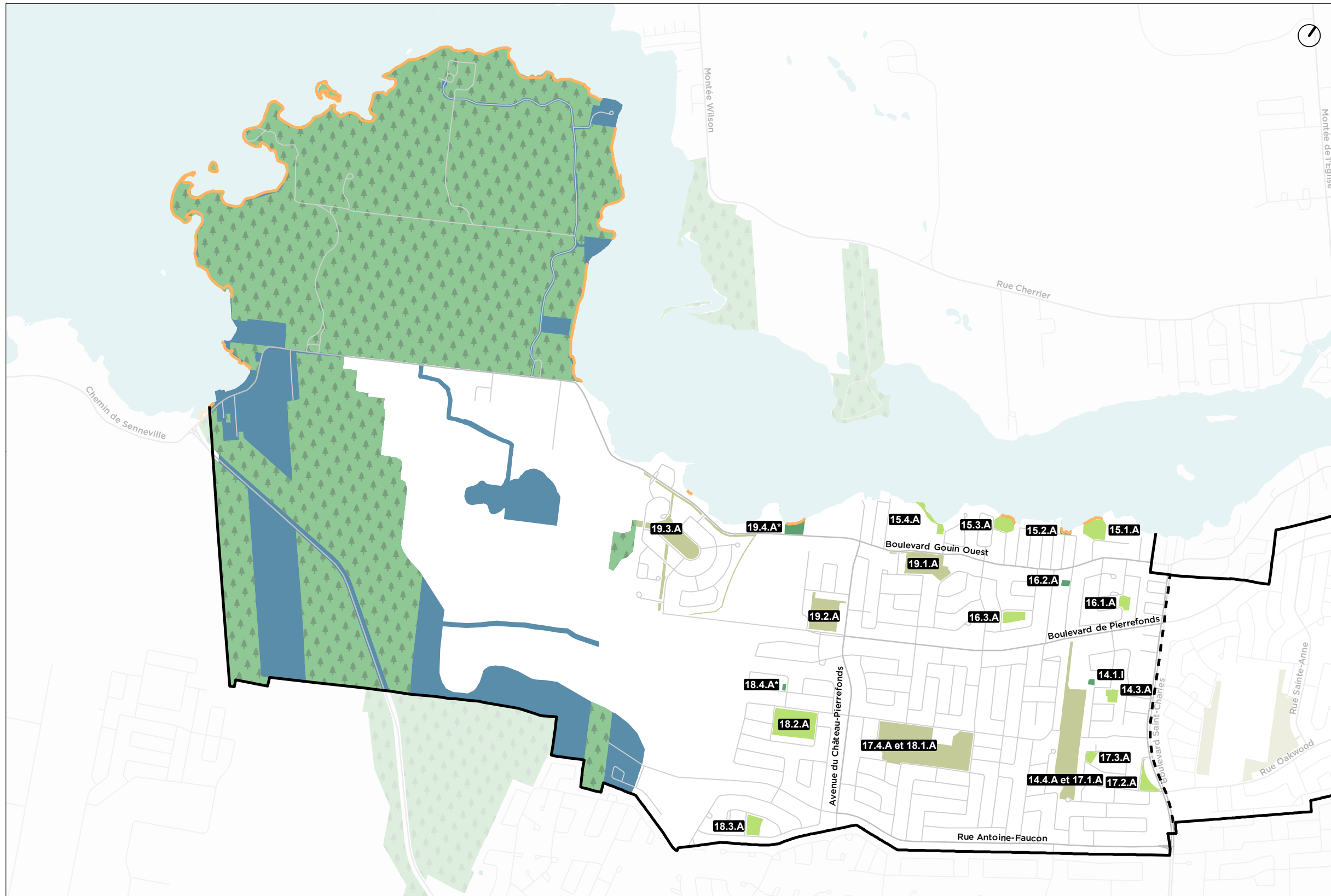
- › Comme exprimé dans l'étude sociodémographique (section 2.1), le groupe d'âge ayant connu la plus forte croissance entre 2006 et 2016 est celui des 65 ans et plus qui a cru de +31 %. En ce sens, plusieurs investissements ont été déployés au niveau du développement et de la réfection des sentiers de promenade, en plus d'ajouter plusieurs aires de repos dans chacun des secteurs de l'arrondissement.
- › Sachant que les habitudes de fréquentation des résidents de Pierrefonds-Roxboro (section 2.2) montrent que les résidents semblent privilégier les parcs urbains par rapport aux parcs-nature, plusieurs investissements sont proposés afin de renforcer le dynamisme de certains parcs. De nombreuses aires de rassemblement, par exemple, sont proposées dans chacun des secteurs (huit au total). Les aires de rassemblement proposées aux parcs Saint-Barnabas et des Coopérants intègrent quant à eux des espaces pouvant accueillir des BBQ ou d'autres événements ponctuels.
- › En complément au sondage sur les habitudes de fréquentation des résidents de Pierrefonds-Roxboro, le sondage relatif au niveau de participation et de satisfaction de la population par rapport à diverses activités (section 2.3) a permis de constater une forte participation aux activités culturelles. À la lumière de ces informations, plusieurs investissements ont été prévus afin de fournir des assises pour le déploiement d'activités culturelles, notamment des aires de rassemblement avec électricité aux parcs Yuile et de Deauville afin de pouvoir offrir des projections en plein air aux résidents de Pierrefonds-Roxboro. Un projet spécial d'aménagement d'un grand espace a vocation culturelle et patrimoniale a également été proposé au parc du boulevard Gouin Ouest (1 977 653 - Maison Gomez).
- › Les différentes consultations organisées auprès des citoyens (section 2.4) ont permis de révéler la vision de la population à l'égard de leur milieu de vie. Or, de manière générale, les résultats issus de ces consultations ont pu être transposés à l'intérieur des interventions proposées :
 - Bonification au niveau des services (fontaines à boire, toilettes, poubelles, recyclage, etc.);
 - Intégration d'éclairage dans plusieurs parcs, notamment dans le but de renforcer les ambiances et le sentiment de sécurité lors des déplacements en dehors des heures d'ensoleillement;
 - Intégration d'aménagements renforçant le contact aux berges;
 - Ajout de plateaux sportifs destinés aux adolescents, par exemple plusieurs terrains de basketball, des patinoires réfrigérées, une piste de pumptrack, un terrain de volleyball, en plus de la réfection de plusieurs terrains sportifs existants.
- › La section des tendances actuelles en aménagement et pratiques sportives et récréatives (section 3) brosse un portrait de plusieurs tendances à privilégier, tout en précisant la manière dont ces interventions peuvent être aménagées. La plupart des tendances ont pu être appliquées au contexte de Pierrefonds-Roxboro :
 - Intégration d'éclairage pour renforcer les ambiances;
 - Implantation d'art urbain dans chaque secteur (cinq parcs au total);
 - Intégration de patinoires réfrigérées couvertes aux parcs Grier et d'À-Ma-Baie;
 - Pour les terrains de soccer et de football, plusieurs interventions proposent la transformation de surfaces naturelles en surfaces synthétiques, notamment dans le but d'augmenter le potentiel d'utilisation d'un même terrain;
 - Intégration d'aménagements renforçant l'accessibilité physique et visuelle des berges présentes à l'intérieur des parcs de l'arrondissement;
 - Intégration de parcours d'entraînement.
- › L'état des différents équipements présents dans les parcs est bon dans la grande majorité des cas. Peu d'équipement de parc, d'équipement sportif ou d'autres équipements d'aménagements connexes sont vétustes, à l'exception de certaines piscines extérieures;
- › Les berges de plusieurs parcs riverains sont sous-valorisées. Des interventions visant la renaturalisation des berges et la plantation de massifs arbustifs en berge viendraient renforcer la stabilisation des berges existantes;
- › Plusieurs parcs de l'arrondissement sont situés de sorte qu'ils se trouvent à partager un même îlot tout en demeurant bien distincts l'un de l'autre avec des aménagements ne favorisant pas la connectivité entre les deux espaces. Par exemple, le parc Aragon (10.3.A) et le parc de l'école Beechwood (10.5.A) sont attenants, mais il n'est pas possible de circuler de l'un à l'autre sans utiliser le trottoir de la rue qui les borde. Un aménagement visant à améliorer la connectivité entre certains parcs serait bénéfique pour les utilisateurs;
- › De manière générale, les différentes analyses issues du Plan directeur 2020-2035 ont permis de constater un manque de connectivité au niveau du réseau des pistes cyclables (section 4.5). Plusieurs interventions préliminaires de reconnexion ont par la suite été proposées pour chacun des quatre secteurs. En ce sens, il s'agit maintenant de développer différentes études de faisabilité pour chacune des options d'aménagement proposées.

- › La canopée réduite de plusieurs parcs est souvent le résultat de la grandeur des surfaces libres imposée par la présence de plateaux sportifs. Ainsi, un traitement approfondi des aménagements des parcs vivant cette situation devrait être effectué afin d'améliorer le bien-être des utilisateurs de ces parcs. Des zones ombragées supplémentaires peuvent être générées grâce à la plantation d'arbres ou encore en installant des abris avec toile;
- › De nombreux parcs avec des équipements sportifs n'offrent pas d'accès à un abreuvoir aux utilisateurs de parc désirant se désaltérer. Les plus grands parcs à vocation sportive pourraient aussi bénéficier d'abreuvoirs supplémentaires sur le site;
- › Plusieurs parcs de voisinage sont clôturés du côté de la rue qui les borde. Le type de clôture utilisé n'est pas très imposant (par exemple : parc Bibeau 16.3.A), mais réduit tout de même le niveau d'accessibilité du parc ainsi que sa connectivité. Une zone aménagée peut être mise en place aux endroits propices afin d'agir comme une limite entre la rue et le parc pour conserver un aspect sécuritaire tout en augmentant l'accès au parc;
- › Le mobilier présent dans les parcs de l'arrondissement est plutôt hétérogène au niveau des matériaux et des couleurs utilisés. Une meilleure homogénéité du mobilier des différents parcs peut conférer une certaine harmonie et une signature au sein des parcs, tout en facilitant les ouvrages de réparation et de remplacement de mobilier;
- › Les parcs à vocation sportive de l'arrondissement sont souvent dotés d'un stationnement. Ces espaces imperméabilisent de grandes surfaces et augmentent la tension sur les réseaux d'égouts pluviaux de l'arrondissement en réduisant les surfaces où l'écoulement naturel des eaux est possible. Toutefois, le parc Boisé de Roxboro (3.1.A) offre un stationnement perméable. Les stationnements des autres parcs pourraient éventuellement être rénovés vers ce type d'aménagement.
- › Tel que mentionné dans la section des tendances pour les patinoires extérieures réfrigérées et/ou couvertes (section 3.3.5), plusieurs patinoires réfrigérées couvertes pourraient être implantées dans différents parcs de l'arrondissement, par exemple au Parc Grier et au Parc d'À-Ma-Baie.
- › Les jeux d'eau sont à développer et il serait pertinent que la répartition de ces derniers soit l'objet d'une réflexion.
- › L'arrondissement ne possède pas de parc municipal sur son territoire. En ce sens, il serait pertinent qu'un de ces type de parc soit aménagé et qu'il fasse l'objet d'une réflexion de la part de l'arrondissement, d'autant plus que les habitudes de fréquentation des résidents de Pierrefonds-Roxboro (section 2.2) ont indiqué un intérêt pour ce type de parc. En ce sens, il serait pertinent qu'un grand parc urbain soit aménagé et soit l'objet d'une réflexion de la part de l'arrondissement, d'autant plus que les habitudes de fréquentation des résidents de Pierrefonds-Roxboro (section 2.2) ont indiqué un intérêt pour ce type de parc.
- › En ce qui a trait aux récentes acquisitions de terrains par l'arrondissement, il serait intéressant de veiller à ce que les prochains lots acquis situés en bordure de parc puissent être traités en tant qu'opportunités de développement de promenades riveraines.









5.2 Orientations d'aménagement des parcs par secteur

Afin de bien comprendre le diagnostic global du point 5.1, des orientations d'aménagement des parcs par secteur ont été établies ci-dessous. Elles reprennent les faits saillants et orientations d'intervention recommandées pour chacun d'eux. Les détails pour chacun des parcs par secteur seront développés dans le chapitre suivant.





Légende

-  Berge Publique
-  Parc-nature
-  Parc de quartier
-  Parc de voisinage
-  Parc-école
-  Espace vert
-  Ecoterritoires
-  Limite secteur d'analyses

Secteur A



DESCRIPTION

Situé à l'extrémité ouest de l'arrondissement, ce secteur est caractérisé par une forte densité construite à l'est et de grands espaces libres, incluant le vaste parc-nature du Cap-Saint-Jacques à l'ouest. La zone du secteur plus fortement construite offre une bonne diversité de parc de voisinage et de parc de quartier s'intégrant bien au cadre du secteur.

Parmi les parcs du secteur A, le parc de l'Héritage-Équestre (19.3.A) est unique par rapport aux autres espaces verts de l'arrondissement. Faisant partie intégrante d'un nouveau développement, il s'insère à travers les résidences et les rues du quartier de manière à les connecter en un seul point central. Au centre, on retrouve un bassin de rétention (gestion des eaux pluviales) aménagé naturellement et offrant un lieu de détente bien différent de ce qui se trouve ailleurs avec sa proximité entre les usagers et la faune et la flore de l'étang. Ce parc offre une vision intéressante qui pourrait être considérée dans les aménagements récréatifs futurs du reste de l'arrondissement.

Étant donné sa localisation stratégique au sein de l'arrondissement, il serait également intéressant d'étudier la possibilité d'implanter une grande place publique au parc du Château-Pierrefonds (19.2.A). Situé en bordure du boulevard de Pierrefonds, ce projet spécial pourrait être aménagé de sorte que la place publique puisse accueillir des événements spéciaux tout au long de l'année. Le parc accueille d'ailleurs actuellement un marché public durant l'été.

ÉQUIPEMENT

		Aquatique	Sportif	de Détente	Hivernal
Parc de quartier					
14.4.A	Parc Yuile			🏠 🌳 🚶 🚴	🏊
17.1.A					
17.4.A	Parc Grier	🏊 🏊	🏀 🏈 🏉 🚴	🏠 🌳 🚶 🚴 🏠	🏊 🏊
18.1.A					
19.1.A	Parc de Deauville		🏀	🏠 🌳 🚶 🚴	
19.2.A	Parc du Château-Pierrefonds		🏀	🏠 🌳 🚶 🚴	
19.3.A	Parc de l'Héritage-Équestre			🏠 🌳 🚶 🚴	
Parc de voisinage					
14.3.A	Parc Fréchette			🏠 🌳 🚶	
15.1.A	Parc Julie-Dauth			🏠 🌳 🚶	
15.3.A	Parc Hélène-Legault			🏠 🌳 🚶 🚴	
15.4.A	Parc Coursol			🏠 🌳 🚶 🚴	
16.1.A	Parc Guillaume-Gamelin-Gaucher			🏠 🌳 🚶	🏊
16.3.A	Parc Bibeau			🏠 🌳 🚶	
17.2.A	Parc Hillcrest				
17.3.A	Parc Monteray			🏠 🌳 🚶	
18.2.A	Parc Villeret			🏠 🌳 🚶 🚴	
18.3.A	Parc Edgar-Budge			🏠 🌳 🚶	
Îlots de verdure					
15.2.A	Parc des Rivières				
16.2.A	Parc Geneviève			🏠 🌳 🚶	
19.4.A**	Boulevard Gouin Ouest (1 977 653)				

** Numéro non officiel

- 🏊 Piscine
- 🏊 Jeux d'eau
- 🌊 Plage
- 🚤 Embarcation nautique
- 🚤 Rampe de mise à l'eau
- 🏀 Terrain de basketball
- 🏐 Terrain de volleyball de plage
- 🎾 Terrain de tennis
- ⚽ Terrain de soccer
- ⚽ Terrain de football
- ⚽ Terrain de balle
- 🏃 Piste d'athlétisme
- 🚴 Piste de BMX
- 🏠 Aire de repos
- 🏠 Aire de jeux 18 mois - 5 ans
- 🚶 Aire de jeux 5 - 12 ans
- 🏠 Balançoire
- 🏠 Bâtiment de service
- 🏠 Module d'exercice (trekfit)
- 🎱 Pétanque
- 🌱 Jardin communautaire
- 🚶 Sentier de promenade
- 🏊 Patinoire avec bande
- 🏊 Patinoire sans bande
- 🏊 Anneau de glace
- 🏊 Butte à glisser

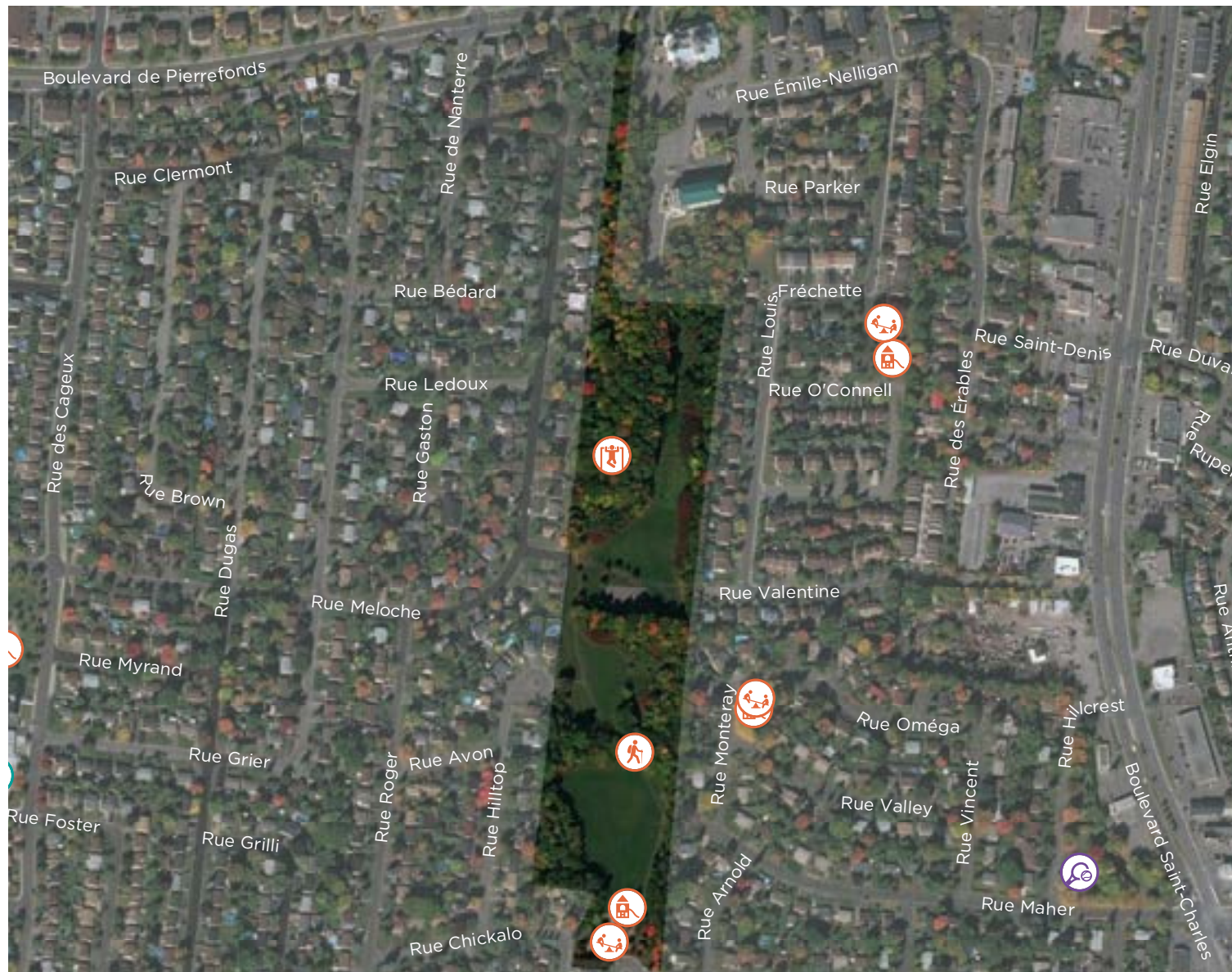
Parc Yuile



Secteur	# Arrondissement	# Ville centre	Superficie	Type
A	14.4.A 17.1.A	2701-000	± 68 651 m²	Parc de quartier
	Aquatique	Sportif	de Détente	Hivernal



Localisation



Inventaire

SOMMAIRE

Grand parc de quartier longitudinal situé au sud du boulevard de Pierrefonds et s'étendant jusqu'au rond-point de la rue Apple Blossom au sud. Il est accessible depuis plusieurs rues situées de part et d'autre du parc. En plus du boisé situé au nord du parc, plusieurs grandes aires dégagées pour jeux libres sont également réparties à plusieurs endroits dans le parc.

ÉQUIPEMENT DE PARC

QTÉ	TYPE	DESCRIPTION	CONDITION
3	Balçoire	18 mois - 5 ans / 5 ans - 12 ans	●
5	Banc	Métal perforé sur socle de béton	● ●
2	Jeu grimpeur		●
1	Jeu grimpeur tournant		●
1	Jeu pelleteuse		●
1	Jeux sur ressort		●
5	Lampadaires	Métal	●
2	Module de jeu	18 mois - 5 ans / 5 ans - 12 ans	●
1	Module grimpeur		●
1	Piste de trekfit		●
2	Poubelles	Métal	●
1	Support à vélo	Métal	●

ÉQUIPEMENT DE SPORT

QTÉ	TYPE	DIMENSION	MATÉRIEL/SURFACE	ÉCLAIRAGE	CONDITION
1	Patinoire extérieure	-	Asphalte	Non	●

AMÉNAGEMENT CONNEXE

TYPE	DESCRIPTION	CONDITION
Sentier de promenade	-	
Tronçon de piste cyclable	-	●

BERGES

POTENTIEL	DESCRIPTION
N/A	-

VÉGÉTAUX

CANOPÉE (APPROX.)	DESCRIPTION
50 %	-

PISTES CYCLABLES

QUALITÉ DES LIENS	DESCRIPTION
Élevé	Les chemins pavés du parc jouent également un rôle de piste cyclable avec la présence de panneaux indiquants les directions à prendre pour suivre la piste. Il y a quelques équipements pour les vélos.

NOTES

- La topographie est intéressante.
- Les bordures des aires de jeu sont en béton et il y a peu de contamination.

CONDITION ● Bonne ● Moyenne ● Mauvaise

Photos de l'existant



Interventions suggérées d'ici 15 ans

RÉFECTIONS

- Sentiers

INTÉGRATIONS/AJOUTS

- Aire de rassemblement avec surface pavée
- Circuit pumptrack
- Éclairage
- Fontaine à boire
- Mobiliers
- Modules de jeux
- Oeuvre d'art
- Plantations

Inventaire (suite)

AMÉNAGEMENT CONNEXE

TYPE	DESCRIPTION	CONDITION
Butte	-	●
Parc canin	Gravier	●
Stationnement	Asphalte	●
Stationnement	Asphalte	●
Stationnement	Asphalte	●

BERGES

POTENTIEL	DESCRIPTION
N/A	-

VÉGÉTAUX

CANOPÉE (APPROX.)	DESCRIPTION
30 %	Présence de plusieurs terrains sportifs

PISTES CYCLABLES

QUALITÉ DES LIENS	DESCRIPTION
Faible	On retrouve sur le site plusieurs supports à vélo. Ce parc de grande taille offre plusieurs options de transit entre les rues le bordant. Il n'y a actuellement pas de piste cyclable passant par le parc.

NOTES

- Parc de quartier, toutefois la piscine est fréquentée par l'ensemble de l'arrondissement.
- Le gazon près des sentiers est abîmé à quelques endroits. On retrouve également de la contamination par du gazon sur les sentiers de gravier.
- Les bordures des aires de jeu sont en béton. Les aires sont légèrement contaminées par des feuilles mortes.
- Une école primaire, un centre communautaire, une piscine municipale et des chalets logeant des associations sportives se situent dans le quadrilatère formant le parc.
- Enjeu de sécurité rapporté dans le coin du stationnement et du terrain de basketball.

Photos de l'existant



CONDITION ● Bonne ● Moyenne ● Mauvaise

Photos de l'existant (suite)



Interventions suggérées d'ici 15 ans

RÉFECTIONS

- Gazon
- Sentiers
- Surface de jeux des terrains de soccer
- Terrain de balle
- Terrain de basketball

INTÉGRATIONS /AJOUTS

- Abri de parc (en bois ou en acier)
- Fontaine à boire
- Mobiliers
- Patinoire extérieure réfrigérée avec toit
- Plantations
- Plantations et aménagement paysager pour entrées de parcs
- Supports à vélos
- Terrain de bocce et pétanque

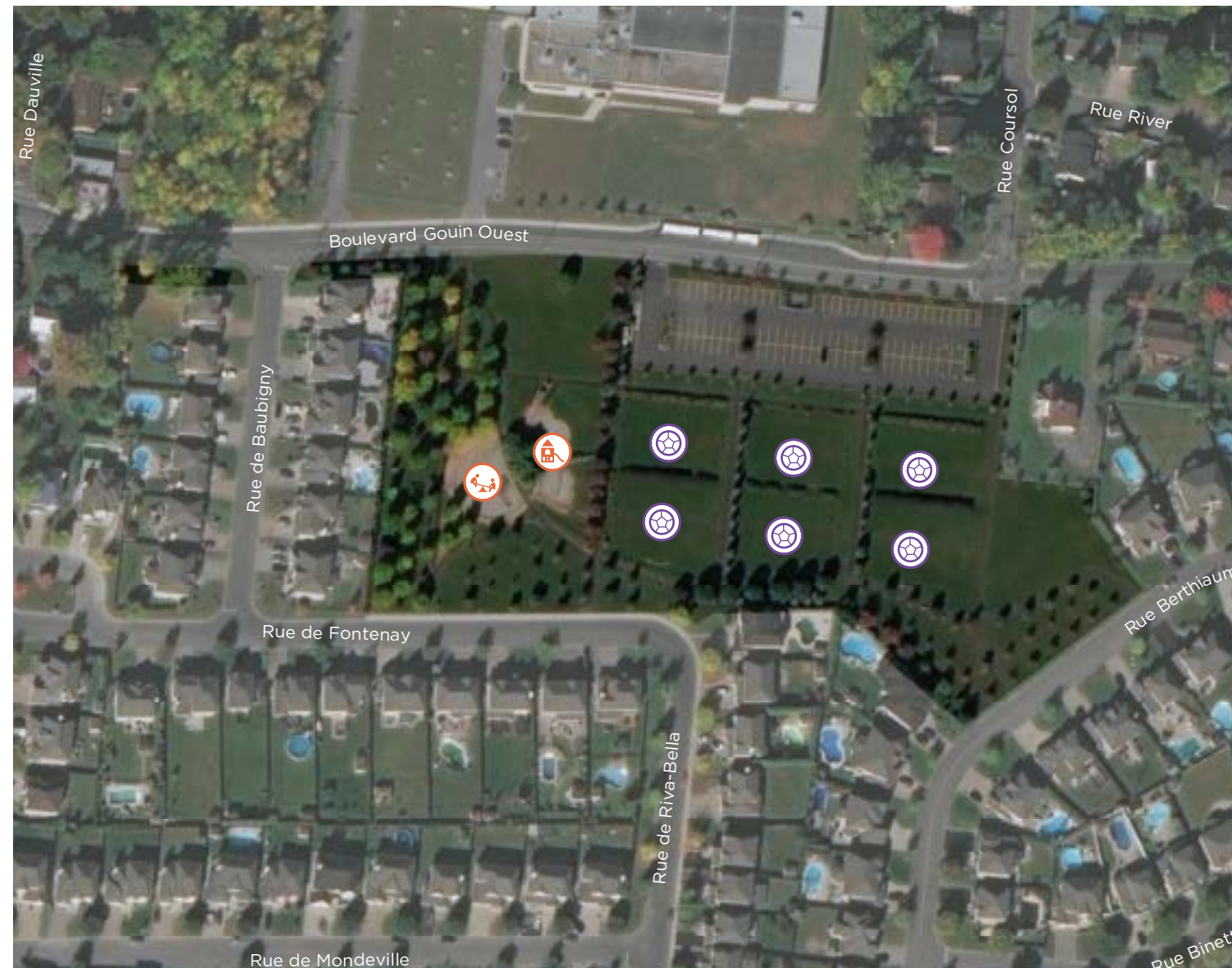
Parc de Deauville



Secteur	# Arrondissement	# Ville centre	Superficie	Type
A	19.1.A	2722-000	± 25 529 m ²	Parc de quartier
	Aquatique		Sportif	de Détente Hivernal



Localisation



Inventaire

SOMMAIRE

Parc de quartier situé au sud du boulevard Gouin O. et au nord-est de la rue de Fontenay. Il est composé principalement de plusieurs aires de jeux pour enfants et de six terrains de soccer. Un stationnement est également présent au nord du parc.

ÉQUIPEMENT DE PARC

QTÉ	TYPE	DESCRIPTION	CONDITION
2	Balançoire	18 mois - 5 ans / 5 ans - 12 ans	●
12	Banc	Métal perforé sur socle de béton / Plastique et métal sur socle de béton	●
1	Jeu d'équilibre		●
2	Jeux sur ressort	18 mois - 5 ans	●
1	Jeux tournants		●
13	Lampadaires	Métal	●
2	Module de jeu	18 mois - 5 ans / 5 ans - 12 ans	●
1	Module grimpeur	5 ans - 12 ans	●
5	Poubelles	Plastique et métal sur socle de béton	●
2	Support à vélo	Métal	●
3	Table	Métal perforé	●
1	Toilette		●

ÉQUIPEMENT DE SPORT

QTÉ	TYPE	DIMENSION	MATÉRIEL/SURFACE	ÉCLAIRAGE	CONDITION
6	Terrains de soccer	5 joueurs	Gazon	Non	●

AMÉNAGEMENT CONNEXE

TYPE	DESCRIPTION	CONDITION
Stationnement	Asphalte	●

BERGES

POTENTIEL	DESCRIPTION
N/A	-

VÉGÉTAUX

CANOPEE (APPROX.)	DESCRIPTION
15 %	-

PISTES CYCLABLES

QUALITÉ DES LIENS	DESCRIPTION
Moyen	Le parc s'insère entre le boulevard Gouin et les rues de Fontenay et Berthiaume. On y retrouve des équipements pour les vélos.

NOTES

- Les bordures des aires de jeu sont en béton. On retrouve de la contamination dans le sable des aires de jeu.
- Le gazon des terrains de soccer est légèrement abîmé. Le chemin en pavé est partiellement endommagé.
- De l'autre côté du boulevard se trouve l'usine de filtration des eaux de Pierrefonds.

CONDITION ● Bonne ● Moyenne ● Mauvaise

Photos de l'existant



Interventions suggérées d'ici 15 ans

RÉFECTIONS

- Sentiers et gazon
- Surface de jeu du terrain de soccer

INTÉGRATIONS/AJOUTS

- Aire de rassemblement avec surface pavée
- Fontaine à boire
- Mobiliers
- Modules de jeux
- Plantations
- Plantations et aménagement paysager pour entrées de parcs


Parc du Château-Pierrefonds



Secteur	# Arrondissement	# Ville centre	Superficie	Type
A	19.2.A	2668-000	± 25 536 m²	Parc de quartier
	Aquatique		Sportif	de Détente Hivernal



Localisation



Inventaire

SOMMAIRE

Parc de quartier délimité au sud par le boulevard de Pierrefonds et à l'est par l'avenue du Château Pierrefonds. Il dispose principalement de plusieurs aires de jeux pour enfants et de plusieurs terrains de soccer. Un stationnement est également présent au sud du parc.

ÉQUIPEMENT DE PARC

QTÉ	TYPE	DESCRIPTION	CONDITION
2	Balancoire	18 mois - 5 ans / 5 ans - 12 ans	●
13	Banc	Métal perforé sur socle de béton / Plastique et métal	●
4	Estrades	Bois et métal	●
1	Jeux sur ressort		●
2	Module de jeu	18 mois - 5 ans / 5 ans - 12 ans	●
7	Poubelles	Plastique et métal	●
1	Support à vélo	Métal sur socle de béton	●
2	Table	Métal perforé	●

ÉQUIPEMENT DE SPORT

QTÉ	TYPE	DIMENSION	MATÉRIEL/SURFACE	ÉCLAIRAGE	CONDITION
2	Terrains de soccer	5 joueurs	Gazon	Non	●
1	Terrains de soccer	7 joueurs	Gazon	Non	●

AMÉNAGEMENT CONNEXE

TYPE	DESCRIPTION	CONDITION
Stationnement	Asphalte	●

BERGES

POTENTIEL	DESCRIPTION
N/A	-

VÉGÉTAUX

CANOPÉE (APPROX.)	DESCRIPTION
20 %	-

PISTES CYCLABLES

QUALITÉ DES LIENS	DESCRIPTION
Moyen	Un tronçon de piste cyclable en site propre se termine vis-à-vis ce parc sur le boulevard Pierrefonds. Celle-ci pourrait être étendue et faire de ce parc un point d'arrêt intéressant.

NOTES

- Les terrains de soccer sont en bonne condition.
- Du côté ouest du parc se trouve un petit ravin boisé qui offre un potentiel d'aménagement supplémentaire.
- Les bordures des aires de jeu sont en béton et on retrouve un peu de contamination du sable avec des feuilles mortes.

CONDITION ● Bonne ● Moyenne ● Mauvaise

Photos de l'existant



Interventions suggérées d'ici 15 ans

RÉFECTIONS

- Sentiers

INTÉGRATIONS/AJOUTS

- Fontaine à boire
- Place publique avec toit
- Plantations
- Potager urbain

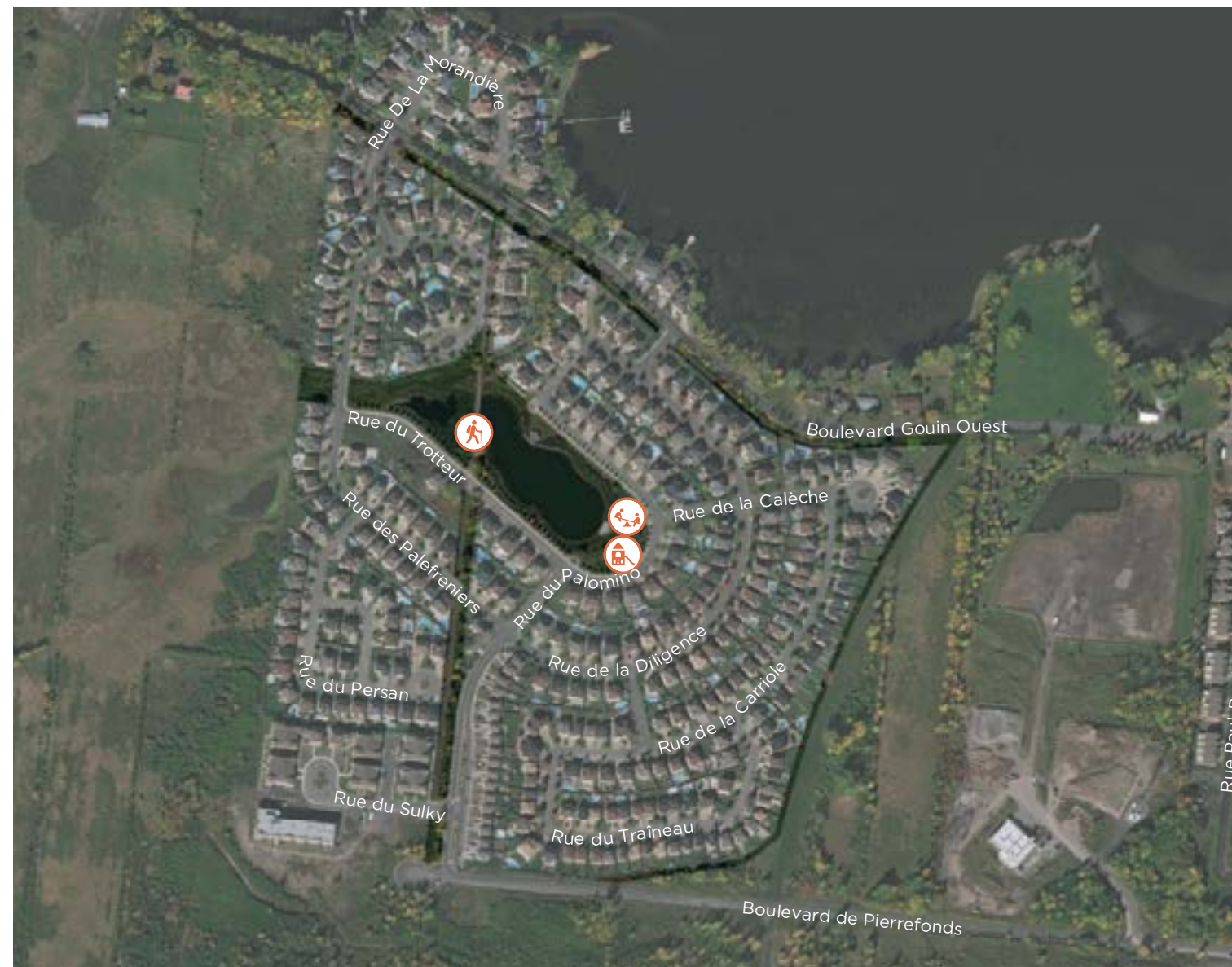
Parc de l'Héritage-Équestre



Secteur	# Arrondissement	# Ville centre	Superficie	Type
A	19.3.A	2723-000	± 31 326 m²	Parc de quartier
	Aquatique		Sportif	de Détente Hivernal



Localisation



Inventaire

SOMMAIRE

Grand parc de quartier enclavé au milieu d'un quartier résidentiel situé complètement à l'ouest de la portion développée de l'arrondissement de Pierrefonds-Roxboro. Il est composé principalement d'un grand étang situé au centre du parc et de plusieurs aires de jeu pour enfants. Un long sentier est également présent dans le parc.

ÉQUIPEMENT DE PARC

QTÉ	TYPE	DESCRIPTION	CONDITION
1	Balçoire	18 mois - 5 ans et 5 ans - 12 ans	●
8	Banc	Métal perforé sur socle de béton	●
2	Jeux tournants	18 mois - 5 ans et 5 ans - 12 ans	●
1	Module de jeu	18 mois - 5 ans	●
1	Module grimpeur	18 mois - 5 ans et 5 ans - 12 ans	●
1	Pergola	Bois et métal	●
3	Poubelles	Plastique et métal sur socle de béton	●

ÉQUIPEMENT DE SPORT

QTÉ	TYPE	DIMENSION	MATÉRIEL/SURFACE	ÉCLAIRAGE	CONDITION
-----	------	-----------	------------------	-----------	-----------

AMÉNAGEMENT CONNEXE

TYPE	DESCRIPTION	CONDITION
Sentier de promenade	-	

BERGES

POTENTIEL	DESCRIPTION
Faible	Il y a présence d'un bassin de rétention d'eau prenant la forme d'un étang aménagé au centre du parc. Les berges sont déjà aménagées et bien végétalisées.

VÉGÉTAUX

CANOPÉE (APPROX.)	DESCRIPTION
40 %	-

PISTES CYCLABLES

QUALITÉ DES LIENS	DESCRIPTION
Élevé	Ce parc s'étend à travers le quartier grâce à de nombreux chemins pavés en site propre passant entre les maisons. Ces liens se connectent au boulevard Gouin et à la chaussée désignée cyclable déjà présente.

NOTES

- Plusieurs chemins pavés s'étendent à travers le quartier afin de rendre le parc facilement accessible à partir de différents endroits.
- Les aménagements sont en excellentes conditions.
- Les bordures des aires de jeu sont en béton.

CONDITION ● Bonne ● Moyenne ● Mauvaise

Photos de l'existant



Interventions suggérées d'ici 15 ans

RÉFECTIONS

- Sentiers et gazon

INTÉGRATIONS/AJOUTS

- Plantations et aménagement paysager pour entrées de parcs


Parc Fréchette



Secteur	# Arrondissement	# Ville centre	Superficie	Type
A	14.3.A	2670-000	± 4 019 m ²	Parc de voisinage
	Aquatique		Sportif	de Détente Hivernal



Localisation



Inventaire

SOMMAIRE

Parc de voisinage situé à l'intérieur d'un quartier résidentiel et délimité par la rue Fréchette au nord et à l'ouest et la rue O'Connell au sud. Il est accessible grâce à des sentiers permettant de rejoindre les aires de jeu pour enfants situées à l'intérieur du parc.

ÉQUIPEMENT DE PARC

QTÉ	TYPE	DESCRIPTION	CONDITION
2	Balçoire	18 mois - 5 ans / 5 ans - 12 ans	●
5	Banc	Métal perforé sur socle de béton	●
2	Jeu grimpeur tournant		●
2	Jeux sur ressort		●
5	Lampadaires	Métal	●
2	Module de jeu	18 mois - 5 ans / 5 ans - 12 ans	●
4	Poubelles	Métal / Plastique et métal sur socle de béton	●
1	Support à vélo	Métal	●
3	Tables	Métal perforé	●

ÉQUIPEMENT DE SPORT

QTÉ	TYPE	DIMENSION	MATÉRIEL/SURFACE	ÉCLAIRAGE	CONDITION
-----	------	-----------	------------------	-----------	-----------

AMÉNAGEMENT CONNEXE

TYPE	DESCRIPTION	CONDITION
------	-------------	-----------

BERGES

POTENTIEL	DESCRIPTION
N/A	-

VÉGÉTAUX

CANOPÉE (APPROX.)	DESCRIPTION
50 %	-

PISTES CYCLABLES

QUALITÉ DES LIENS	DESCRIPTION
Faible	On retrouve un équipement pour les cyclistes. La situation du parc permet un transit intéressant entre les rues Louis-Fréchette et O'Connell.

NOTES

- Les bordures des aires de jeu sont en béton. Les aires de jeu sont légèrement contaminées par des feuilles mortes.
- Les aménagements du parc sont en bon état.

CONDITION ● Bonne ● Moyenne ● Mauvaise

Photos de l'existant



Interventions suggérées d'ici 15 ans

RÉFECTIONS

- N/A

INTÉGRATIONS/AJOUTS

- Mobiliers
- Modules de jeux
- Plantations
- Plantations et aménagement paysager pour entrées de parcs

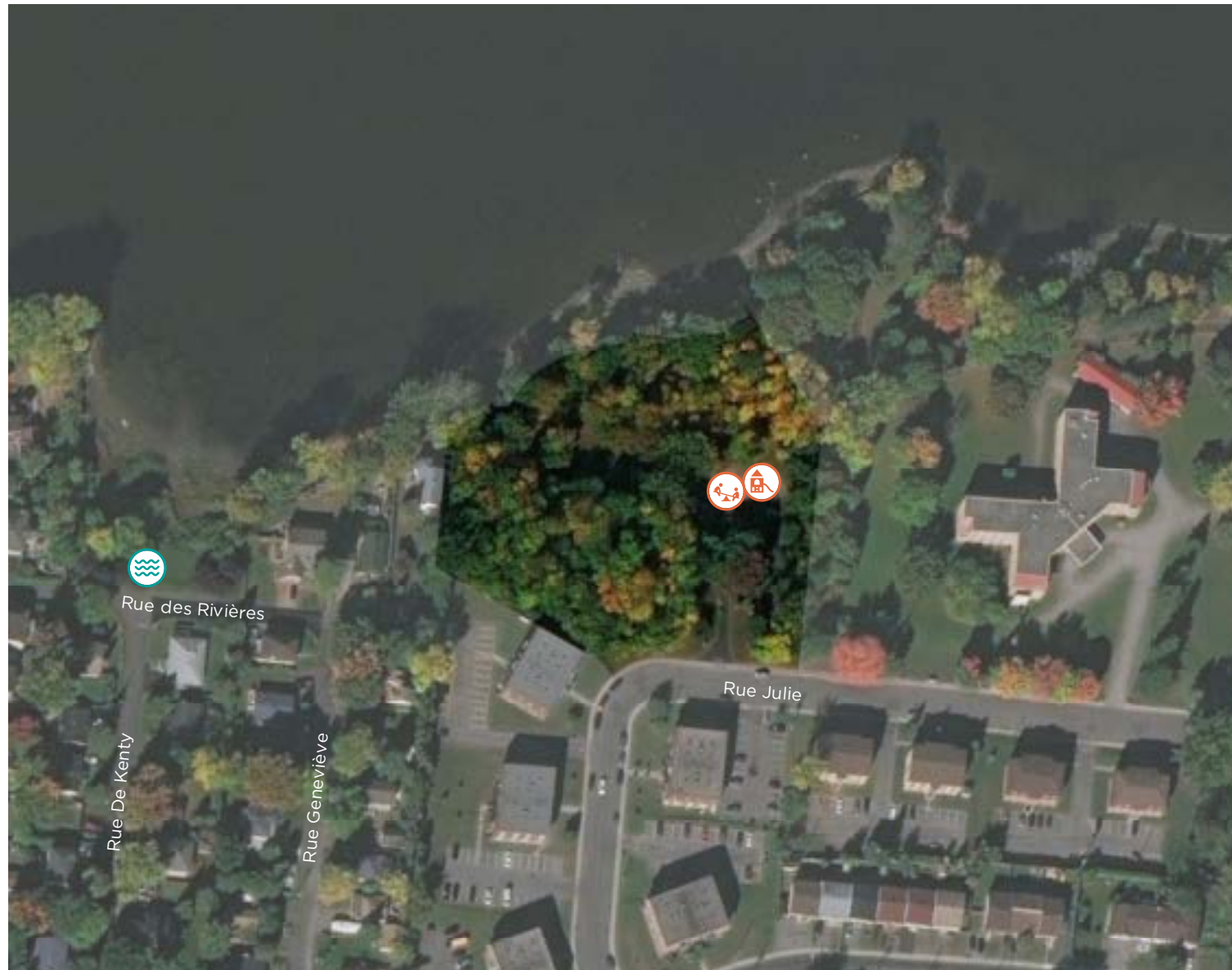
Parc Julie-Dauth



Secteur	# Arrondissement	# Ville centre	Superficie	Type
A	15.1.A	2678-000	± 11 186 m²	Parc de voisinage
	Aquatique		Sportif	de Détente Hivernal



Localisation



Inventaire

SOMMAIRE

Parc de voisinage situé entre les berges de la rivière des Prairies et de la rue Julie, située au sud. Il est composé principalement d'une aire de jeu pour enfant et d'un boisé. Un accès à la berge est également disponible.

ÉQUIPEMENT DE PARC

QTÉ	TYPE	DESCRIPTION	CONDITION
2	Balançoire	18 mois - 5 ans / 5 ans - 12 ans	●
7	Banc	Plastique et métal sur socle de béton	●
4	Lampadaires	Béton centrifugé	●
2	Module de jeu	18 mois - 5 ans / 5 ans - 12 ans	●
4	Poubelles	Plastique et métal sur socle de béton	●
5	Tables	Métal perforé sur socle de béton	●

ÉQUIPEMENT DE SPORT

QTÉ	TYPE	DIMENSION	MATÉRIEL/SURFACE	ÉCLAIRAGE	CONDITION
-----	------	-----------	------------------	-----------	-----------

AMÉNAGEMENT CONNEXE

TYPE	DESCRIPTION	CONDITION
------	-------------	-----------

BERGES

POTENTIEL	DESCRIPTION
élevé	La berge est bien végétalisée, on retrouve peu de point de vue vers la rivière. Il y a quelques signes d'érosion, mais rien de majeur. Le long de la berge, à travers les arbres, arbustes et chemins, il y a beaucoup d'inondation.

VÉGÉTAUX

CANOPÉE (APPROX.)	DESCRIPTION
50 %	-

PISTES CYCLABLES

QUALITÉ DES LIENS	DESCRIPTION
Faible	Le parc est accessible par une seule rue.

NOTES

- Aucune connexion entre le parc et la résidence.
- Les bordures des aires de jeu sont en béton. Les surfaces sont contaminées par des feuilles mortes.

CONDITION ● Bonne ● Moyenne ● Mauvaise

Photos de l'existant



Interventions suggérées d'ici 15 ans

RÉFECTIONS

- Sentiers

INTÉGRATIONS/AJOUTS

- Aménagement renforçant le contact physique à l'eau, incluant descente à l'eau avec plage, sentier, etc.
- Éclairage

Parc Hélène-Legault



Secteur	# Arrondissement	# Ville centre	Superficie	Type
A	15.3.A	2677-000	± 7 570 m ²	Parc de voisinage
	Aquatique		Sportif	de Détente Hivernal



Localisation



Inventaire

SOMMAIRE

Parc de voisinage situé au nord de la rue Hélène, en bordure de la rivière des Prairies. Il est accessible grâce à plusieurs sentiers sinueux qui permettent de rejoindre les différents équipements de parc, par exemple les aires de jeu pour enfants ainsi que l'accès à la berge.

ÉQUIPEMENT DE PARC

QTÉ	TYPE	DESCRIPTION	CONDITION
2	Balçoire	18 mois - 5 ans / 5 ans - 12 ans	●
13	Banc	Plastique et métal sur socle de béton	●
2	Module de jeu	18 mois - 5 ans / 5 ans - 12 ans	●
3	Poubelles	Plastique et métal sur socle de béton	●
1	Support à vélo	Métal sur socle de béton	●
2	Table	Métal perforé	●

ÉQUIPEMENT DE SPORT

QTÉ	TYPE	DIMENSION	MATÉRIEL/SURFACE	ÉCLAIRAGE	CONDITION
-----	------	-----------	------------------	-----------	-----------

AMÉNAGEMENT CONNEXE

TYPE	DESCRIPTION	CONDITION
------	-------------	-----------

BERGES

POTENTIEL	DESCRIPTION
élevé	Les berges sont végétalisées et bien aménagées amenant plusieurs bons points de vue vers la rivière. Les berges sont bien exploitées.

VÉGÉTAUX

CANOPÉE (APPROX.)	DESCRIPTION
30 %	-

PISTES CYCLABLES

QUALITÉ DES LIENS	DESCRIPTION
Faible	Le parc est accessible par une rue. On y retrouve un support à vélo.

NOTES

- Les bordures des aires de jeu sont en béton. On retrouve un peu de contamination par des feuilles mortes.
- Des aménagements de végétaux pourraient aider à réduire les effets du vent sur le parc.

CONDITION ● Bonne ● Moyenne ● Mauvaise

Photos de l'existant



Interventions suggérées d'ici 15 ans

RÉFECTIONS

- Surface en pavés de béton

INTÉGRATIONS/AJOUTS

- Aménagement renforçant le contact visuel à l'eau, incluant belvédère, sentier, etc.
- Modules de jeux
- Plantations
- Plantations et aménagement paysager pour entrées de parcs
- Tables à pique-nique et bancs en pierre proche de l'eau

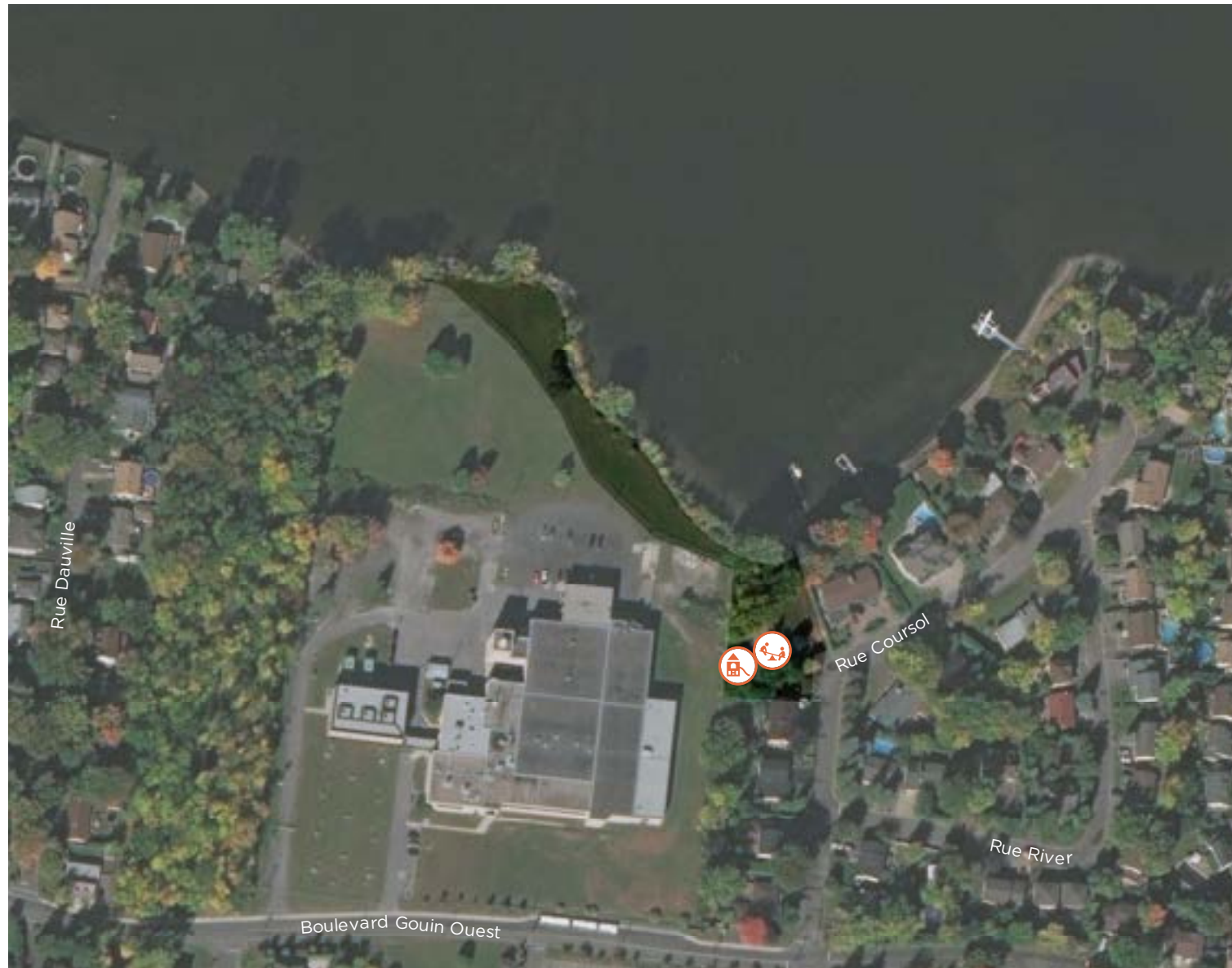
Parc Coursol



Secteur	# Arrondissement	# Ville centre	Superficie	Type
A	15.4.A	2720-000	± 1 494 m ²	Parc de voisinage
	Aquatique		Sportif	de Détente
				Hivernal



Localisation



Inventaire

SOMMAIRE

Parc de voisinage situé tout juste à l'ouest de la rue Coursol. Une station d'épuration se trouve également au sud. Le parc est composé d'une aire dégagée pour jeux libres et d'une aire de jeux pour enfants.

ÉQUIPEMENT DE PARC

QTÉ	TYPE	DESCRIPTION	CONDITION
2	Balçoire	18 mois - 5 ans / 5 ans - 12 ans	●
4	Banc	Plastique et métal sur socle de béton	●
1	Jeux sur ressort		●
2	Module de jeu	18 mois - 5 ans / 5 ans - 12 ans	●
1	Poubelles	Plastique et métal sur socle de béton	●
1	Table	Métal perforé	●

ÉQUIPEMENT DE SPORT

QTÉ	TYPE	DIMENSION	MATÉRIEL/SURFACE	ÉCLAIRAGE	CONDITION
-----	------	-----------	------------------	-----------	-----------

AMÉNAGEMENT CONNEXE

TYPE	DESCRIPTION	CONDITION
------	-------------	-----------

BERGES

POTENTIEL	DESCRIPTION
élevé	Les berges sont séparées du parc par une clôture et sont peu exploitées. Elles sont peu aménagées et peu végétalisées, il n'y a pas de signe d'érosion. La vue sur la rivière à partir du parc est bonne. Les berges s'étendent derrière l'usine de filtration des eaux de Pierrefonds, mais ne sont pas accessibles.

VÉGÉTAUX

CANOPÉE (APPROX.)	DESCRIPTION
75 %	-

PISTES CYCLABLES

QUALITÉ DES LIENS	DESCRIPTION
Faible	Il n'y a pas d'équipement pour les cyclistes sur le site. Le parc est accessible à partir d'une seule rue.

NOTES

- L'usine de filtration des eaux de Pierrefonds est séparée du parc par une clôture barbelée.
- Les aires de jeu sont en béton, on y retrouve un peu de contamination par des feuilles mortes.

CONDITION ● Bonne ● Moyenne ● Mauvaise

Photos de l'existant



Interventions suggérées d'ici 15 ans

RÉFECTIONS

- N/A

INTÉGRATIONS/AJOUTS

- Aménagement renforçant le contact physique à l'eau, incluant descente à l'eau, sentier, etc.
- Modules de jeux
- Plantations et aménagement paysager pour entrées de parcs
- Plantations pour délimiter l'espace entre l'aire de jeu et les voies de circulation
- Sentiers

Parc Guillaume-Gamelin-Gaucher



Secteur	# Arrondissement	# Ville centre	Superficie	Type
A	16.1.A	2676-000	± 3 985 m ²	Parc de voisinage

Aquatique

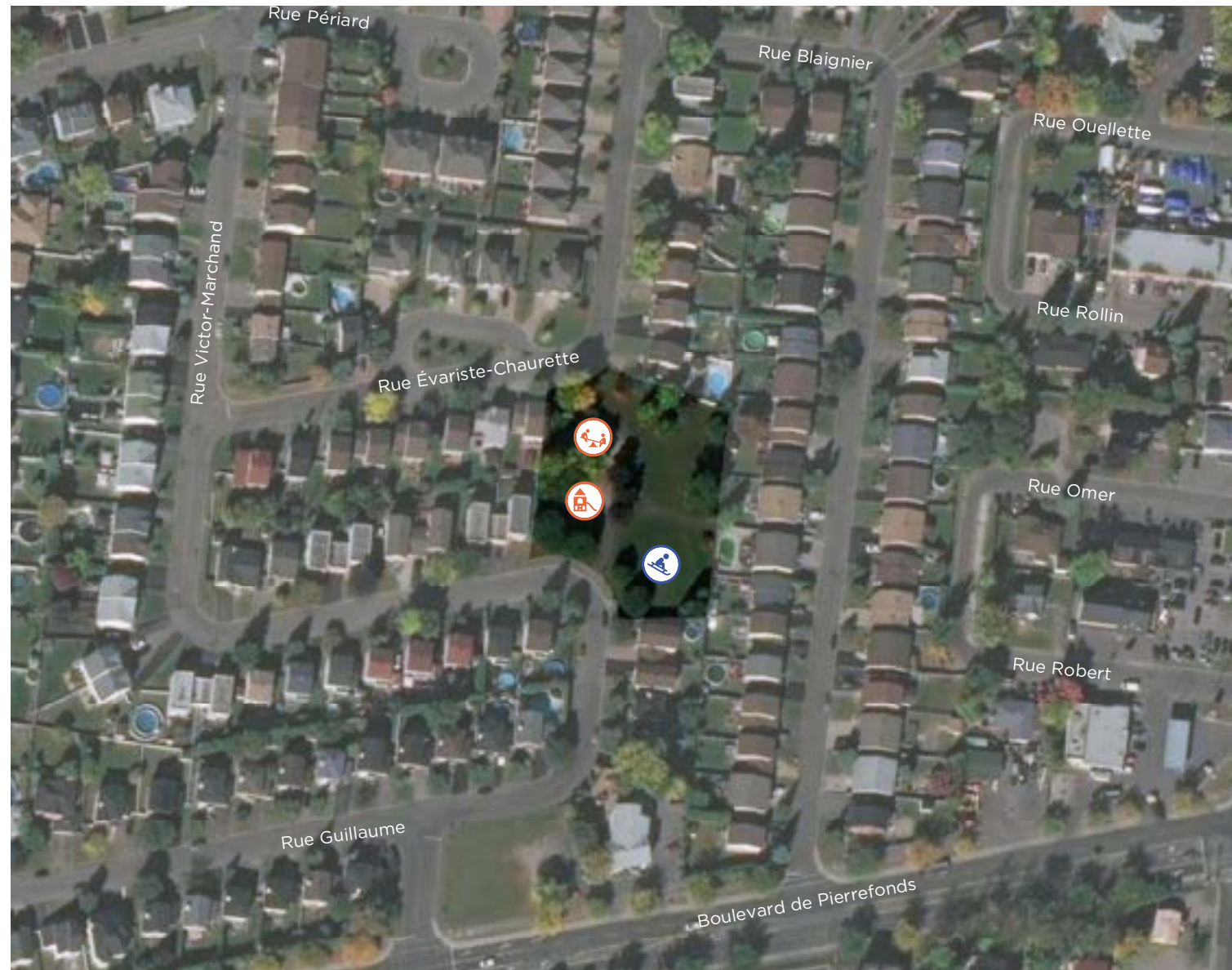
Sportif

de Détente

Hivernal



Localisation



Inventaire

SOMMAIRE

Parc de voisinage situé au centre d'un quartier résidentiel. Il est accessible grâce à plusieurs sentiers connectés à la rue Évariste-Chaurette, la rue Guillaume ainsi que la rue Blaignier. Il dispose notamment d'une aire dégagée pour jeux libres et plusieurs aires de jeux pour enfants.

ÉQUIPEMENT DE PARC

QTÉ	TYPE	DESCRIPTION	CONDITION
1	Balçoire	18 mois - 5 ans et 5 ans - 12 ans	●
4	Banc	Plastique et métal sur socle de béton	●
1	Jeu d'équilibre		●
3	Jeux tournants		●
3	Lampadaires	Métal	●
2	Module de jeu	18 mois - 5 ans / 5 ans - 12 ans	●
2	Poubelles	Plastique et métal sur socle de béton	●
1	Support à vélo	Métal sur socle de béton	●

ÉQUIPEMENT DE SPORT

QTÉ	TYPE	DIMENSION	MATÉRIEL/SURFACE	ÉCLAIRAGE	CONDITION
-----	------	-----------	------------------	-----------	-----------

AMÉNAGEMENT CONNEXE

TYPE	DESCRIPTION	CONDITION
Butte	-	●

BERGES

POTENTIEL	DESCRIPTION
N/A	-

VÉGÉTAUX

CANOPÉE (APPROX.)	DESCRIPTION
40 %	-

PISTES CYCLABLES

QUALITÉ DES LIENS	DESCRIPTION
Faible	Un support à vélo est présent. Le parc permet le transit entre la rue Évariste-Chaurette, Guillaume et Blaignier.

NOTES

- Les bordures des aires de jeu sont en béton, on retrouve un peu de contamination dans les aires par des feuilles mortes.
- Connectivité intéressante selon la situation de ce parc enclavé par de nombreux blocs de résidences unifamiliales.
- Belle plaine pour jeux libres.

CONDITION ● Bonne ● Moyenne ● Mauvaise

Photos de l'existant



Interventions suggérées d'ici 15 ans

RÉFECTIONS

- N/A

INTÉGRATIONS/AJOUTS

- Plantations
- Plantations et aménagement paysager pour entrées de parcs


Parc Bibeau



Secteur	# Arrondissement	# Ville centre	Superficie	Type
A	16.3.A	2654-000	± 6 266 m ²	Parc de voisinage
	Aquatique		Sportif	de Détente Hivernal



Localisation



Inventaire

SOMMAIRE

Parc de voisinage situé à l'intérieur d'un quartier résidentiel. Il est accessible depuis la rue Allison et la rue Bibeau grâce à des sentiers qui permettent de circuler à l'intérieur du parc. Outre les sentiers de promenade, il dispose d'une aire dégagée pour jeux libres ainsi qu'une aire de jeu pour enfants.

ÉQUIPEMENT DE PARC

QTÉ	TYPE	DESCRIPTION	CONDITION
1	Balçoire	18 mois - 5 ans et 5 ans - 12 ans	●
9	Banc	Plastique et métal / Plastique et métal sur socle de béton	●
1	Jeu d'équilibre		●
1	Jeux tournants		●
2	Module de jeu	18 mois - 5 ans / 5 ans - 12 ans	●
2	Poubelles	Plastique et métal sur socle de béton	●
1	Support à vélo	Métal sur socle de béton	●

ÉQUIPEMENT DE SPORT

QTÉ	TYPE	DIMENSION	MATÉRIEL/SURFACE	ÉCLAIRAGE	CONDITION
-----	------	-----------	------------------	-----------	-----------

AMÉNAGEMENT CONNEXE

TYPE	DESCRIPTION	CONDITION
------	-------------	-----------

BERGES

POTENTIEL	DESCRIPTION
N/A	-

VÉGÉTAUX

CANOPEE (APPROX.)	DESCRIPTION
30 %	-

PISTES CYCLABLES

QUALITÉ DES LIENS	DESCRIPTION
Faible	Le parc est accessible par quelques rues. On retrouve un support à vélo.

NOTES

- Les bordures des aires de jeu sont en béton et du gazon contamine le sable.
- Le parc est composé d'une topographie intéressante.
- Une clôture de chaîne sépare le parc de la rue réduisant les points d'entrées. Certaines entrées sont moins accessibles pour les utilisateurs à mobilité réduite puisqu'elles n'ont pas de dénivelé vers la rue.

CONDITION ● Bonne ● Moyenne ● Mauvaise

Photos de l'existant



Interventions suggérées d'ici 15 ans

RÉFECTIONS

- Retrait de la clôture existante
- Sentiers

INTÉGRATIONS/AJOUTS

- Plantations de massifs arbustifs pour atténuer la présence des voies de circulation

Parc Hillcrest



Secteur	# Arrondissement	# Ville centre	Superficie	Type
A	17.2.A	2724-000	± 4 841 m ²	Parc de voisinage
			Aquatique	Sportif de Détente Hivernal



Localisation



Inventaire

SOMMAIRE

Parc de voisinage délimité au sud par la rue Maher et à l'ouest par la rue Hillcrest. Il est composé d'un sentier de promenade et d'un terrain de tennis. Plusieurs arbres matures sont également répartis équitablement dans le parc.

ÉQUIPEMENT DE PARC

QTÉ	TYPE	DESCRIPTION	CONDITION
4	Banc	Bois / Métal perforé sur socle de béton	●
3	Poubelles	Métal / Plastique et métal sur socle de béton	●

ÉQUIPEMENT DE SPORT

QTÉ	TYPE	DIMENSION	MATÉRIEL/SURFACE	ÉCLAIRAGE	CONDITION
1	Terrains de tennis	Standard	Asphalte	4 projecteurs	●

AMÉNAGEMENT CONNEXE

TYPE	DESCRIPTION	CONDITION
------	-------------	-----------

BERGES

POTENTIEL	DESCRIPTION
-----------	-------------

N/A

VÉGÉTAUX

CANOPÉE (APPROX.)	DESCRIPTION
-------------------	-------------

75 %

PISTES CYCLABLES

QUALITÉ DES LIENS	DESCRIPTION
-------------------	-------------

Faible Le boulevard Saint-Charles avoisine le parc. Il n'y a pas de piste qui passe près du parc.

NOTES

- Le parc agit comme une limite tampon entre le boulevard Saint-Charles et ses activités et les résidences à proximité.
- Le parc est plutôt bruyant à cause de la proximité du boulevard.

CONDITION ● Bonne ● Moyenne ● Mauvaise

Photos de l'existant



Interventions suggérées d'ici 15 ans

RÉFECTIONS

- Élimination d'un terrain de tennis

INTÉGRATIONS/AJOUTS

- Aire de détente
- Éclairage
- Plantations
- Plantations et aménagement paysager pour entrées de parcs et entrée de l'arrondissement


Parc Monteray



Secteur	# Arrondissement	# Ville centre	Superficie	Type
A	17.3.A	2726-000	± 2 012 m²	Parc de voisinage
	Aquatique		Sportif	de Détente
				Hivernal



Localisation



Inventaire

SOMMAIRE

Petit parc de voisinage situé au sud et à l'est de la rue Monteray et au nord de la rue Valley. Il dispose essentiellement de plusieurs aires de jeux pour enfants ainsi que de plusieurs arbres matures situés en bordure du parc.

ÉQUIPEMENT DE PARC

QTÉ	TYPE	DESCRIPTION	CONDITION
2	Balçoire	18 mois - 5 ans / 5 ans - 12 ans	●
3	Banc	Plastique et métal sur socle de béton	●
1	Glissade		●
2	Lampadaires	Bois	●
1	Poubelles	Plastique et métal sur socle de béton	●

ÉQUIPEMENT DE SPORT

QTÉ	TYPE	DIMENSION	MATÉRIEL/SURFACE	ÉCLAIRAGE	CONDITION
-----	------	-----------	------------------	-----------	-----------

AMÉNAGEMENT CONNEXE

TYPE	DESCRIPTION	CONDITION
------	-------------	-----------

BERGES

POTENTIEL	DESCRIPTION
N/A	-

VÉGÉTAUX

CANOPÉE (APPROX.)	DESCRIPTION
50 %	-

PISTES CYCLABLES

QUALITÉ DES LIENS	DESCRIPTION
Faible	Ce parc se trouve enclavé dans un secteur où les rues disposées organiquement. Il faut faire un détour pour atteindre ce parc. Il n'y a pas de support à vélo.

NOTES

- Le parc est légèrement surélevé par rapport à la rue, mais l'accessibilité reste bonne.
- Petit parc bien aménagé. Les bordures des aires de jeu sont en béton et il n'y a pas de contamination.

CONDITION ● Bonne ● Moyenne ● Mauvaise

Photos de l'existant



Interventions suggérées d'ici 15 ans

RÉFECTIONS

- N/A

INTÉGRATIONS/AJOUTS

- Balançoires et glissoires
- Plantations et aménagement paysager pour entrée de parcs


Parc Villeret



Secteur	# Arrondissement	# Ville centre	Superficie	Type
A	18.2.A	2699-000	± 30 925 m²	Parc de voisinage
	Aquatique		Sportif	de Détente Hivernal



Localisation



Inventaire

SOMMAIRE

Parc de voisinage délimité au nord par la rue Meloche, au sud et à l'est par la rue Larocque et à l'ouest par la rue Rivau. Il dispose principalement d'un grand boisé. Des aires de jeu pour enfants sont également présentes dans la section nord du parc.

ÉQUIPEMENT DE PARC

QTÉ	TYPE	DESCRIPTION	CONDITION
2	Balçoire	18 mois - 5 ans / 5 ans - 12 ans	●
4	Banc	Métal perforé sur socle de béton	●
1	Jeu à bascule		●
2	Jeu grimpeur		●
2	Jeux sur ressort		●
6	Lampadaires	Métal	●
2	Module de jeu	18 mois - 5 ans / 5 ans - 12 ans	●
3	Poubelles	Métal / Plastique et métal sur socle de béton	● ● ●
1	Support à vélo	Métal sur socle de béton	●
2	Table	Métal perforé	●

ÉQUIPEMENT DE SPORT

QTÉ	TYPE	DIMENSION	MATÉRIEL/SURFACE	ÉCLAIRAGE	CONDITION
-----	------	-----------	------------------	-----------	-----------

AMÉNAGEMENT CONNEXE

TYPE	DESCRIPTION	CONDITION
------	-------------	-----------

BERGES

POTENTIEL	DESCRIPTION
N/A	-

VÉGÉTAUX

CANOPÉE (APPROX.)	DESCRIPTION
80 %	-

PISTES CYCLABLES

QUALITÉ DES LIENS	DESCRIPTION
Faible	Ce parc est circonscrit par plusieurs rues du quartier. Certaines entrées au parc ne sont pas propice à accueillir les vélos puisqu'elles n'offrent pas de rampes permettant une transition facile entre la rue, le trottoir et les chemins du parc. Un sentier reliant les rues Cécile et Berthe ainsi que les aires ouvertes du parc serait intéressant pour les cyclistes voulant transiter par ce parc.

NOTES

- Les bordures des aires de jeu sont en béton. On retrouve de la contamination dans le sable des aires de jeu.
- Certaines parties des chemins de gravier sont contaminées par du gazon.
- Les accès au parc sont plutôt difficiles pour les personnes à mobilité réduite.

CONDITION ● Bonne ● Moyenne ● Mauvaise

Photos de l'existant



Interventions suggérées d'ici 15 ans

RÉFÉCTIONS

- Élagage des arbres afin de renforcer la visibilité et la sécurité à l'intérieur du parc

INTÉGRATIONS/AJOUTS

- Balançoires
- Modules de jeux
- Plantations et aménagement paysager pour entrées de parcs

Parc Edgar-Budge



Secteur	# Arrondissement	# Ville centre	Superficie	Type
A	18.3.A	2704-000	± 7 500 m ²	Parc de voisinage
	Aquatique		Sportif	de Détente Hivernal



Localisation



Inventaire

SOMMAIRE

Petit parc de voisinage situé à l'intérieur d'un quartier résidentiel, au sud de la rue Venne et à l'est de la rue Parnier. Il est accessible grâce à plusieurs sentiers qui permettent de rejoindre les différentes aires de jeu pour enfants du parc. De nombreux arbres matures sont également répartis équitablement dans le parc.

ÉQUIPEMENT DE PARC

QTÉ	TYPE	DESCRIPTION	CONDITION
1	Balançoire	18 mois - 5 ans et 5 ans - 12 ans	●
4	Banc	Métal perforé sur socle de béton	●
1	Jeux sur ressort		●
4	Lampadaires	Métal	●
2	Module de jeu	18 mois - 5 ans / 5 ans - 12 ans	●
2	Poubelles	Plastique et métal sur socle de béton	●

ÉQUIPEMENT DE SPORT

QTÉ	TYPE	DIMENSION	MATÉRIEL/SURFACE	ÉCLAIRAGE	CONDITION
-----	------	-----------	------------------	-----------	-----------

AMÉNAGEMENT CONNEXE

TYPE	DESCRIPTION	CONDITION
------	-------------	-----------

BERGES

POTENTIEL	DESCRIPTION
N/A	-

VÉGÉTAUX

CANOPÉE (APPROX.)	DESCRIPTION
90 %	-

PISTES CYCLABLES

QUALITÉ DES LIENS	DESCRIPTION
Faible	Ce parc est circonscrit par plusieurs rues résidentielles du quartier permettant aux cyclistes d'atteindre facilement le parc.

NOTES

- La végétation du parc offre un écran intéressant entre les rues et les équipements au centre du parc.
- Les bordures des aires de jeu sont en béton.
- Il y a quelques problèmes de drainage près des sentiers.

CONDITION ● Bonne ● Moyenne ● Mauvaise

Photos de l'existant



Interventions suggérées d'ici 15 ans

RÉFÉCTIONS

- Gazon

INTÉGRATIONS/AJOUTS

- Sentiers
- Plantations
- Plantations et aménagement paysager pour entrées de parcs


Parc des Rivières



Secteur	# Arrondissement	# Ville centre	Superficie	Type
A	15.2.A	2666-000	± 1 005 m ²	Îlots de verdure
	Aquatique		Sportif	de Détente
				Hivernal



Localisation



Inventaire

SOMMAIRE

Petit îlot de verdure contenu entre la rivière des Prairies et la rue des Rivières. Il est composé essentiellement d'un accès à la berge ainsi que d'une petite aire gazonnée.

ÉQUIPEMENT DE PARC

QTÉ	TYPE	DESCRIPTION	CONDITION

ÉQUIPEMENT DE SPORT

QTÉ	TYPE	DIMENSION	MATÉRIEL/SURFACE	ÉCLAIRAGE	CONDITION

AMÉNAGEMENT CONNEXE

TYPE	DESCRIPTION	CONDITION
Plage	-	

BERGES

POTENTIEL	DESCRIPTION
élevé	La berge s'ouvre sur la rivière, elle est peu végétalisée. Grand potentiel d'aménagement sur le site. Une grande partie du parc semble être inondée au printemps dû à la basse élévation de la berge.

VÉGÉTAUX

CANOPÉE (APPROX.)	DESCRIPTION
40 %	-

PISTES CYCLABLES

QUALITÉ DES LIENS	DESCRIPTION
Faible	Le parc est accessible par une seule rue.

NOTES

- Il n'y a pas d'équipement présent dans le parc.
- Le parc est séparé de la rue par un petit talus.
- De nombreux canards, bernaches, rats musqués et oiseaux ont été aperçus.

CONDITION ● Bonne ● Moyenne ● Mauvaise

Photos de l'existant



Interventions suggérées d'ici 15 ans

RÉFECTIONS

- Gazon

INTÉGRATIONS/AJOUTS

- Aménagement renforçant le contact physique à l'eau et la pratique de la pêche, incluant descente à l'eau, sentier, etc.
- Mobiliers
- Plantations
- Sentiers


Parc Geneviève



Secteur	# Arrondissement	# Ville centre	Superficie	Type
A	16.2.A	2735-000	± 1 333 m²	Îlots de verdure
	Aquatique		Sportif	de Détente Hivernal



Localisation



Inventaire

SOMMAIRE

Petit îlot de verdure situé à l'ouest de la rue Geneviève. Il est principalement composé de plusieurs modules de jeux et d'une petite aire dégagée pour jeux libres.

ÉQUIPEMENT DE PARC

QTÉ	TYPE	DESCRIPTION	CONDITION
2	Balçoire	18 mois - 5 ans / 5 ans - 12 ans	●
1	Jeu à bascule		●

ÉQUIPEMENT DE SPORT

QTÉ	TYPE	DIMENSION	MATÉRIEL/SURFACE	ÉCLAIRAGE	CONDITION
-----	------	-----------	------------------	-----------	-----------

AMÉNAGEMENT CONNEXE

TYPE	DESCRIPTION	CONDITION
------	-------------	-----------

BERGES

POTENTIEL	DESCRIPTION
N/A	-

VÉGÉTAUX

CANOPÉE (APPROX.)	DESCRIPTION
75 %	-

PISTES CYCLABLES

QUALITÉ DES LIENS	DESCRIPTION
Faible	Une rue permet l'accès à ce parc.

NOTES

- L'accès au parc est difficile pour les utilisateurs à mobilité est difficile.
- Les équipements du parc sont plutôt désuets.

CONDITION ● Bonne ● Moyenne ● Mauvaise

Photos de l'existant



Interventions suggérées d'ici 15 ans

RÉFECTIONS

- N/A

INTÉGRATIONS/AJOUTS

- Balançoires
- Mobiliers
- Plantations
- Sentiers

Boulevard Gouin Ouest

(1 977 653 - Maison Gomez)



Secteur	# Arrondissement	# Ville centre	Superficie	Type
A	19.4.A**	N/D	± 6 162* m ²	Îlots de verdure
	Aquatique		Sportif	de Détente Hivernal

* Superficie approximative
** Numéro non officiel



Localisation



Inventaire

SOMMAIRE

Îlot de verdure situé au nord du boulevard Gouin O., à proximité de la résidence pour personnes âgées « Manoir Pierrefonds ». Il est composé principalement d'un accès à la berge et d'une petite aire dégagée pour jeux libres.

ÉQUIPEMENT DE PARC

QTÉ	TYPE	DESCRIPTION	CONDITION

ÉQUIPEMENT DE SPORT

QTÉ	TYPE	DIMENSION	MATÉRIEL/SURFACE	ÉCLAIRAGE	CONDITION

AMÉNAGEMENT CONNEXE

TYPE	DESCRIPTION	CONDITION

BERGES

POTENTIEL	DESCRIPTION
élevé	Cet espace vert est actuellement libre de tout aménagement sur sa surface et au niveau des berges. Les berges sont végétalisées et on y retrouve plusieurs grands arbres produisant un effet d'écran entre le parc et la rivière.

VÉGÉTAUX

CANOPÉE (APPROX.)	DESCRIPTION
10 %	-

PISTES CYCLABLES

QUALITÉ DES LIENS	DESCRIPTION
Élevé	Le parc donne directement sur le boulevard Gouin où on retrouve une piste cyclable en chaussée désignée. Aucun équipement pour les vélos n'est présent.

NOTES

— Aucun aménagement n'est actuellement présent sur le site. Il y a un grand potentiel de développement d'activités dans le parc grâce à la proximité de la rivière et du boulevard Gouin.

CONDITION ● Bonne ● Moyenne ● Mauvaise

Photos de l'existant



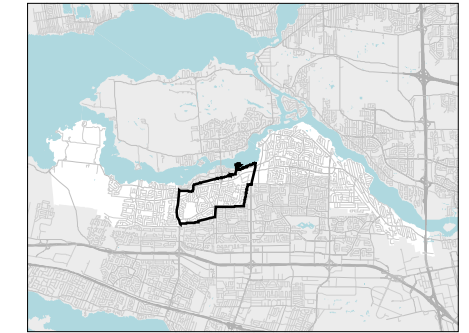
Interventions suggérées d'ici 15 ans

RÉFECTIONS









- Évaluation structurale et architecturale du bâtiment
- Selon les résultats de l'évaluation, mise en valeur du bâtiment et aménagement à vocation patrimoniale

INTÉGRATIONS/AJOUTS

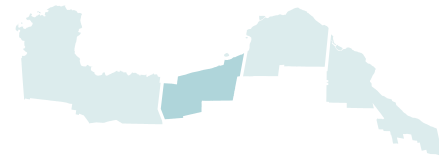
- Aménagement renforçant le contact physique à l'eau



Légende

-  Berge Publique
-  Parc nature
-  Parc de quartier
-  Parc de voisinage
-  Parc-école
-  Espace vert
-  Ecoterritoires
-  Limite secteur d'analyses











































Secteur B























DESCRIPTION

Situé au sud de l'arrondissement de L'Île-Bizard-Sainte-Geneviève, entre le boulevard Saint-Charles et le boulevard Saint-Jean, ce secteur est presque totalement coupé d'un accès aux berges de la rivière. Le secteur ne comprend qu'un seul parc de voisinage à l'intérieur de ses limites, misant davantage sur son offre en parc de quartier, soit quatre au total. Le manque de parc de voisinage amène aussi les résidents à côtoyer davantage les parcs-écoles. Ces derniers ont cependant la particularité d'offrir un usage restreint lors des heures de cours puisque les élèves utilisent les équipements à plusieurs moments dans la journée. Selon la situation, plusieurs résidents du secteur doivent se déplacer sur de longue distance, parfois en voiture, pour avoir accès à un simple parc de voisinage.

ÉQUIPEMENT

		Aquatique	Sportif	de Détente	Hivernal
Parc de quartier					
11.2.A	Parc Greendale		  	  	
12.1.A	Parc Alexander		    	   	 
13.2.A	Parc Saint-Charles			  	
13.3.A	Parc Duval		 	  	
14.2.A					
Parc de voisinage					
11.1.A	Parc Cyril-W.-McDonald			  	
Îlots de verdure					
9.7.A	Parc Ménard				
11.3.A	Parc Graham				
12.2.B	Rond-point Sainte-Croix				
14.1.A	Parc d'Estérel-Boisé				
Parc-école					
9.8.A**	Parc-école Saint-Gérard		 	  	
11.2.A**	Parc-école Kingsdale		  	 	
13.1.A	Parc-école de l'Odysée				
Îlot de voirie					
11.9.B	Rond-point King/Swallow				

** Numéro non officiel

-  Piscine
-  Jeux d'eau
-  Plage
-  Embarcation nautique
-  Rampe de mise à l'eau
-  Terrain de basketball
-  Terrain de volleyball de plage
-  Terrain de tennis
-  Terrain de soccer
-  Terrain de football
-  Terrain de balle
-  Piste d'athlétisme
-  Piste de BMX
-  Aire de repos
-  Aire de jeux 18 mois - 5 ans
-  Aire de jeux 5 - 12 ans
-  Balançoire
-  Bâtiment de service
-  Module d'exercice (trekfit)
-  Pétanque
-  Jardin communautaire
-  Sentier de promenade
-  Patinoire avec bande
-  Patinoire sans bande
-  Anneau de glace
-  Butte à glisser

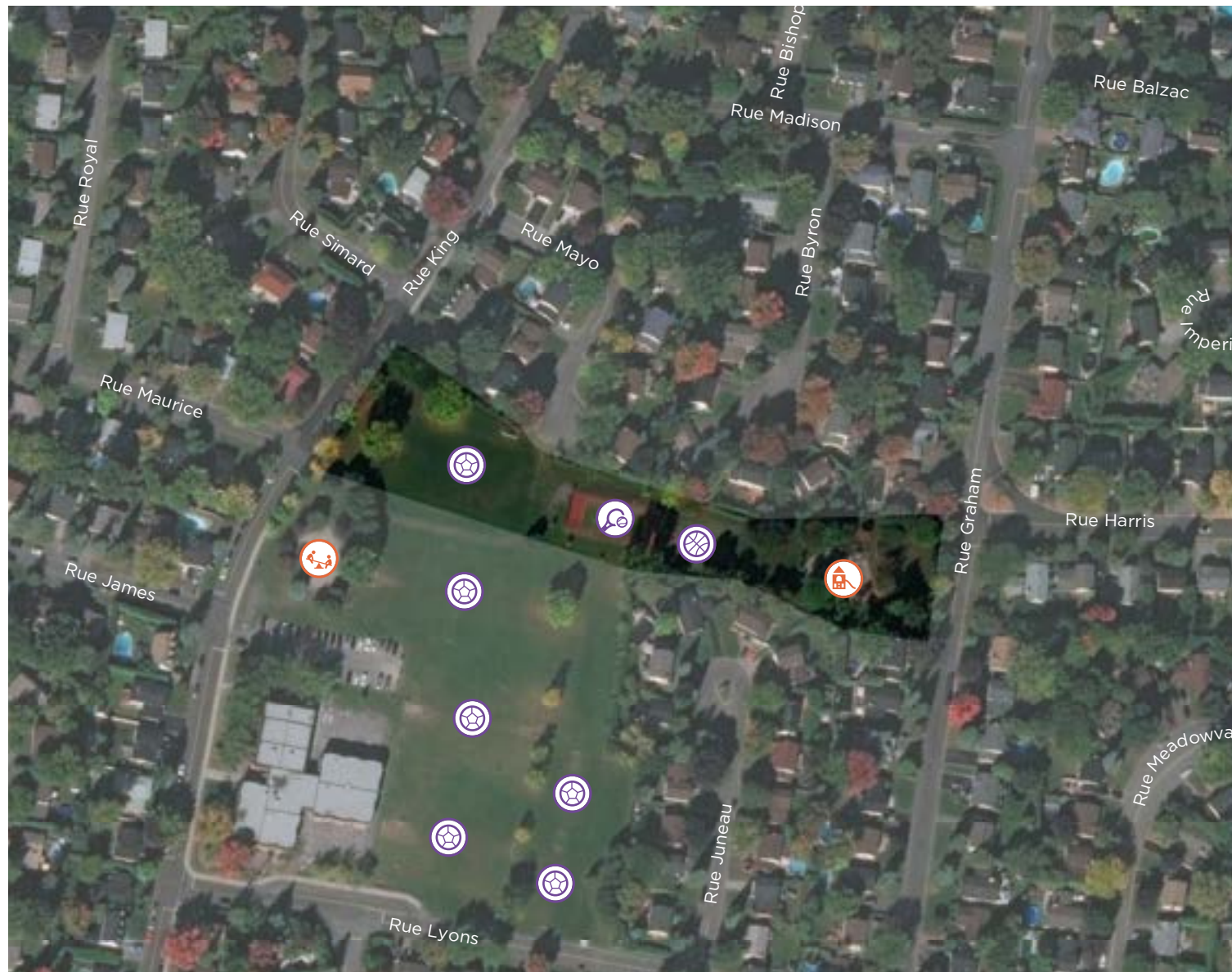
Parc Greendale



Secteur	# Arrondissement	# Ville centre	Superficie	Type
B	11.2.A	2674-000	± 9 867 m ²	Parc de quartier
	Aquatique		Sportif	de Détente
				Hivernal



Localisation



Inventaire

SOMMAIRE

Parc de quartier adjacent au parc-école Kingsdale, situé tout juste au sud. Il dispose notamment de plusieurs terrains de soccer, d'un terrain de tennis et d'un terrain de basketball. Des aires de jeu pour enfants sont également situées à l'ouest du parc.

ÉQUIPEMENT DE PARC

QTÉ	TYPE	DESCRIPTION	CONDITION
2	Balançoire	18 mois - 5 ans / 5 ans - 12 ans	●
3	Banc	Bois / Plastique et métal sur socle de béton	●
2	Bancs des joueurs	Métal perforé sur socle de béton	●
1	Estrades	Métal sur socle de béton	●
1	Jeu		●
1	Jeu à bascule		●
1	Jeu grimpeur		●
1	Jeux tournants		●
1	Lampadaires	Métal	●
1	Module de jeu	18 mois - 5 ans	●
2	Poubelles	Métal	●
2	Tables	Plastique et métal	●

ÉQUIPEMENT DE SPORT

QTÉ	TYPE	DIMENSION	MATÉRIEL/SURFACE	ÉCLAIRAGE	CONDITION
1	Terrain de basketball	Standard	Asphalte	Non	●
1	Terrains de soccer	7 joueurs	Gazon	2 projecteurs	●
1	Terrains de tennis	Standard	Asphalte	1 projecteur	●

AMÉNAGEMENT CONNEXE

TYPE	DESCRIPTION	CONDITION
------	-------------	-----------

BERGES

POTENTIEL	DESCRIPTION
-----------	-------------

N/A

VÉGÉTAUX

CANOPEE (APPROX.)	DESCRIPTION
-------------------	-------------

15 %

PISTES CYCLABLES

QUALITÉ DES LIENS	DESCRIPTION
-------------------	-------------

Moyen Une piste cyclable passe sur la rue Graham. Il y a des équipements pour vélo présents.

NOTES

- Les bordures des aires de jeu sont en béton. Le sable est un peu contaminé.
- Difficile de faire la distinction entre ce parc et la cour de l'école.
- Les bordures de rues réduisent l'accessibilité au parc pour les personnes à mobilité réduite.

CONDITION ● Bonne ● Moyenne ● Mauvaise

Photos de l'existant



Interventions suggérées d'ici 15 ans

RÉFÉCTIONS

- Mise aux normes du terrain de basketball
- Terrain de tennis

INTÉGRATIONS/AJOUTS

- Mobiliers
- Modules de jeux
- Plantations
- Plantations et aménagement paysager pour entrées de parcs
- Sentiers

Parc Alexander



Secteur	# Arrondissement	# Ville centre	Superficie	Type								
B	12.1.A	2651-000	± 36 297 m ²	Parc de quartier								
<table border="0" style="width: 100%;"> <tr> <td style="text-align: center;">Aquatique</td> <td style="text-align: center;">Sportif</td> <td style="text-align: center;">de Détente</td> <td style="text-align: center;">Hivernal</td> </tr> <tr> <td style="text-align: center;"></td> <td style="text-align: center;"></td> <td style="text-align: center;"></td> <td style="text-align: center;"></td> </tr> </table>					Aquatique	Sportif	de Détente	Hivernal				
Aquatique	Sportif	de Détente	Hivernal									

Localisation



Inventaire

SOMMAIRE

Grand parc de quartier à vocation sportive situé à l'est du boulevard Jacques-Bizard et au nord de la rue Oakwood. En plus de la piscine et du stationnement situé au sud, il dispose de nombreux équipements sportifs de grandes dimensions.

ÉQUIPEMENT DE PARC

QTÉ	TYPE	DESCRIPTION	CONDITION
1	Abri	Métal	●
2	Balanoire	18 mois - 5 ans / 5 ans - 12 ans	● ●
10	Banc	Métal perforé sur socle de béton / Métal sur socle de béton	●
4	Bancs des joueurs	Métal / Métal sur socle de béton	●
1	Bâtiment de service (Piscine)		●
1	Chalet de service		●
5	Estrades	Aluminium	●
2	Grandes estrades	Aluminium	●
1	Jeu à bascule		●
1	Jeux tournants		●
11	Lampadaires	Métal	●
2	Module de jeu	18 mois - 5 ans / 5 ans - 12 ans	●
6	Poubelles	Métal	● ●

ÉQUIPEMENT DE SPORT

QTÉ	TYPE	DIMENSION	MATÉRIEL/SURFACE	ÉCLAIRAGE	CONDITION
1	Cage de frappeur	-	Gazon	Non	●
1	Patinoire extérieure (Bande)	-	Gazon	2 projecteurs	●
1	Piscine	5 couloirs	Béton	10 projecteurs	●
1	Terrain de balle	4 000 m ²	Sable et gazon	2 projecteurs	●
1	Terrain de balle	5 500 m ²	Sable et gazon	4 projecteurs	●
1	Terrain de basketball	Standard	Asphalte	1 projecteur	●
1	Terrain de basketball	Étroit	Asphalte	1 projecteur	●
1	Terrain de soccer/football	11 joueurs	Gazon	6 projecteurs	●
2	Terrains de tennis	Standard	Asphalte	2 projecteurs	●

AMÉNAGEMENT CONNEXE

TYPE	DESCRIPTION	CONDITION
Butte	-	●
Stationnement	Asphalte	●
Stationnement	Asphalte	●
Stationnement	-	●

BERGES

POTENTIEL	DESCRIPTION
N/A	-

VÉGÉTAUX

CANOPÉE (APPROX.)	DESCRIPTION
15 %	-

CONDITION ● Bonne ● Moyenne ● Mauvaise

Inventaire (suite)

PISTES CYCLABLES

QUALITÉ DES LIENS	DESCRIPTION
Moyen	Il y a une piste cyclable en chaussée désignée sur le boulevard Jacques-Bizard. Il n'y a pas d'équipement présent.

NOTES

- Il n'y a pas d'abreuvoir malgré le nombre de terrains sportifs présents dans le parc.
- La butte au centre du parc est d'une taille intéressante pour les sports de glisse en hiver.
- Il y a beaucoup d'espaces de stationnement.
- Le terrain de soccer/football est légèrement abîmé.

Photos de l'existant



Photos de l'existant (suite)



Interventions suggérées d'ici 15 ans

RÉFECTIONS

- Sentiers
- Cage de pratique
- Terrain de balle
- Terrain de basketball
- Surface de jeu du terrain de soccer

INTÉGRATIONS/AJOUTS

- Fontaine à boire
- Modules de jeux
- Terrain de volleyball de plage


Parc Saint-Charles



Secteur	# Arrondissement	# Ville centre	Superficie	Type
B	13.2.A	2696-000	± 12 423 m²	Parc de quartier
	Aquatique		Sportif	de Détente Hivernal



Localisation



Inventaire

SOMMAIRE

Parc de quartier situé en bordure de l'école primaire Saint-Charles située au sud-ouest et de la rue Harold située au nord-est. Il est composé de plusieurs sentiers de promenade et de plusieurs aires de jeu pour enfants.

ÉQUIPEMENT DE PARC

QTÉ	TYPE	DESCRIPTION	CONDITION
3	Balançoire	18 mois - 5 ans et 5 ans - 12 ans / 18 mois - 5 ans / 5 ans - 12 ans	●
7	Banc	Métal perforé sur socle de béton	●
1	Jeu grimpeur		●
2	Jeux sur ressort		●
1	Jeux tournants		●
5	Lampadaires	Métal	●
2	Module de jeu	18 mois - 5 ans / 5 ans - 12 ans	●
3	Poubelles	Plastique et métal sur socle de béton	●

ÉQUIPEMENT DE SPORT

QTÉ	TYPE	DIMENSION	MATÉRIEL/SURFACE	ÉCLAIRAGE	CONDITION
-----	------	-----------	------------------	-----------	-----------

AMÉNAGEMENT CONNEXE

TYPE	DESCRIPTION	CONDITION
------	-------------	-----------

BERGES

POTENTIEL	DESCRIPTION
-----------	-------------

N/A

VÉGÉTAUX

CANOPEE (APPROX.)	DESCRIPTION
-------------------	-------------

50 %

PISTES CYCLABLES

QUALITÉ DES LIENS	DESCRIPTION
-------------------	-------------

Faible Il n'y a pas de piste qui passe à proximité. On ne retrouve pas d'équipement.

NOTES

- Les bordures des aires de jeu sont en béton. On y trouve un peu de contamination du sable par du gazon.
- Une petite plaine est présente.
- Ce parc pourrait s'ouvrir davantage vers d'autres rues à proximité afin de devenir un lieu de transit pour piéton et vélo.

CONDITION ● Bonne ● Moyenne ● Mauvaise

Photos de l'existant



Interventions suggérées d'ici 15 ans

RÉFECTIONS

- Retrait de la clôture existante
- Sentiers et gazon

INTÉGRATIONS/AJOUTS


- Mobiliers
- Plantations pour atténuer la présence des voies de circulation
- Plantations et aménagement paysager pour entrées de parcs

Parc Duval



Secteur	# Arrondissement	# Ville centre	Superficie	Type
B	13.3.A 14.2.A	2669-000	± 76 856 m²	Parc de quartier
Aquatique		Sportif		de Détente

Localisation



Inventaire

SOMMAIRE

Grand parc de quartier divisé en deux sections distinctes. La première section est accessible depuis la rue Oakwood, vis-à-vis la rue Pierre-Legault et la deuxième section est situé à l'est et est accessible depuis la rue Atlas et la rue Orchard. De nombreux équipements sont disponibles, notamment des terrains de tennis, un terrain de soccer ainsi que plusieurs aires de jeu pour enfants. Les deux sections de parc sont situées de part et d'autre de l'ancienne carrière Meloche qui a été transformée en site d'enfouissement de matériaux secs à la fin des années 1990, occasionnant de fortes odeurs.

ÉQUIPEMENT DE PARC

QTÉ	TYPE	DESCRIPTION	CONDITION
4	Balançoire	18 mois - 5 ans / 5 ans - 12 ans	● ●
12	Banc	Bois / Métal perforé / Métal perforé sur socle de béton	●
2	Bancs des joueurs	Métal perforé sur socle de béton	●
2	Estrades	Aluminium	●
1	Jeu à bascule		●
2	Jeu grimpeur		●
1	Jeu grimpeur tournant		●
3	Jeux tournants		●
4	Module de jeu	18 mois - 5 ans / 5 ans - 12 ans	●
6	Poubelles	Métal / Métal perforé sur socle de béton / Plastique et métal sur socle de béton	●
1	Support à vélo	Plastique et métal	●
2	Tables	Métal perforé	●

ÉQUIPEMENT DE SPORT

QTÉ	TYPE	DIMENSION	MATÉRIEL/SURFACE	ÉCLAIRAGE	CONDITION
1	Terrains de soccer	9 joueurs	Gazon	Non	●
2	Terrains de tennis	Standard	Asphalte	4 projecteurs	●

AMÉNAGEMENT CONNEXE

TYPE	DESCRIPTION	CONDITION
Stationnement	Asphalte	●
Stationnement informel	Asphalte	●

BERGES

POTENTIEL	DESCRIPTION
N/A	-

VÉGÉTAUX

CANOPÉE (APPROX.)	DESCRIPTION
50 %	-

PISTES CYCLABLES


QUALITÉ DES LIENS	DESCRIPTION
Faible	Une piste cyclable en chaussée désignée se trouve sur la rue Sainte-Anne. Cependant, il y a peu d'entrée au parc qui mène à une piste cyclable. Il y a quelques équipements présents.

NOTES

- Les bordures des aires de jeu sont en béton. Du gazon contamine le sable à quelques endroits.
- Dans la partie boisée, les chemins informels ne sont pas pavés. Les chemins de terre sont un peu contaminés par du gazon.
- Il est difficile de se déplacer entre les plateaux sportifs sans circuler dans la rue.

CONDITION ● Bonne ● Moyenne ● Mauvaise

Photos de l'existant



Interventions suggérées d'ici 15 ans

RÉFECTIONS

- Surface terrain de soccer
- Terrain de tennis

INTÉGRATIONS/AJOUTS


- Balançoires
- Éclairage
- Fontaine à boire
- Mobiliers
- Modules de jeux
- Plantations et aménagement paysager pour entrée de parcs
- Sentiers

Parc Cyril-W.-Mcdonald



Secteur	# Arrondissement	# Ville centre	Superficie	Type
B	11.1.A	2672-000	± 18 239 m ²	Parc de voisinage
	Aquatique	Sportif	de Détente	Hivernal

Localisation



Inventaire

SOMMAIRE

Parc de voisinage situé complètement au nord de la rue Lamer. Il est accessible depuis la rue Lamer au sud et la rue Harry-Woerth au nord grâce à plusieurs sentiers sinueux qui circulent sur toute l'étendue du parc. Il contient également deux aires de jeu pour enfants ainsi qu'une butte au centre du parc.

ÉQUIPEMENT DE PARC

QTÉ	TYPE	DESCRIPTION	CONDITION
2	Balçoire	18 mois - 5 ans / 5 ans - 12 ans	
6	Banc	Métal perforé sur socle de béton	
1	Jeux d'eau		
1	Jeux sur ressort		
4	Lampadaires	Métal	
2	Module de jeu	18 mois - 5 ans / 5 ans - 12 ans	

ÉQUIPEMENT DE SPORT

QTÉ	TYPE	DIMENSION	MATÉRIEL/SURFACE	ÉCLAIRAGE	CONDITION

AMÉNAGEMENT CONNEXE

TYPE	DESCRIPTION	CONDITION
Butte	Gazon	

BERGES

POTENTIEL	DESCRIPTION
N/A	-

VÉGÉTAUX

CANOPÉE (APPROX.)	DESCRIPTION
25 %	-

PISTES CYCLABLES

QUALITÉ DES LIENS	DESCRIPTION
Élevé	Une piste cyclable est présente sur la rue Graham. Le sentier se déployant au centre du parc fait office de prolongement de la piste cyclable entre deux rues donnant sur le parc.

NOTES

- Une belle plaine pour jeux libres est présente dans le parc.
- Les bordures des aires de jeu sont en béton. On retrouve de la contamination dans le sable des aires de jeu.

CONDITION Bonne Moyenne Mauvaise

Photos de l'existant



Interventions suggérées d'ici 15 ans

RÉFÉCTIONS

- N/A

INTÉGRATIONS/AJOUTS

- Fontaine à boire
- Modules de jeux
- Oeuvre d'art
- Plantations
- Plantations et aménagement paysager pour entrées de parcs

Parc Ménard



Secteur	# Arrondissement	# Ville centre	Superficie	Type
B	9.7.A	2683-000	± 1 249 m²	Îlots de verdure
	Aquatique		Sportif	de Détente Hivernal

Localisation



Inventaire

SOMMAIRE

Îlot de verdure situé au nord de la section du boulevard Gouin O. situé vis-à-vis la rue Aumais. L'espace est de forme longitudinale et s'étend sur une longue portion de la berge de la rivière des Prairies. Il est composé exclusivement d'un espace gazonné à l'intérieur duquel se trouve un banc ainsi qu'une poubelle.

ÉQUIPEMENT DE PARC

QTÉ	TYPE	DESCRIPTION	CONDITION
1	Banc	Plastique et métal	●
1	Poubelle pour déchets canins	Métal	●
1	Poubelles	Plastique et métal sur socle de béton	●

ÉQUIPEMENT DE SPORT

QTÉ	TYPE	DIMENSION	MATÉRIEL/SURFACE	ÉCLAIRAGE	CONDITION
-----	------	-----------	------------------	-----------	-----------

AMÉNAGEMENT CONNEXE

TYPE	DESCRIPTION	CONDITION
------	-------------	-----------

BERGES

POTENTIEL	DESCRIPTION
Moyenne	La berge de ce parc s'ouvre sur la rivière avec peu de végétation bloquant la vue. La surface gazonnée est érodée à plusieurs endroits le long de cette berge. On y trouve peu d'aménagement.

VÉGÉTAUX

CANOPIÉE (APPROX.)	DESCRIPTION
20 %	-

PISTES CYCLABLES

QUALITÉ DES LIENS	DESCRIPTION
Faible	Le boulevard Gouin longe le parc. Une piste cyclable pourrait éventuellement s'intégrer au parc.

NOTES

- L'ajout de végétation sur les berges pourrait aider l'érosion flagrante que subissent les surfaces gazonnées du parc.
- Il n'y a pas de chemin présent dans le parc.

CONDITION ● Bonne ● Moyenne ● Mauvaise

Photos de l'existant



Interventions suggérées d'ici 15 ans

RÉFECTIONS

N/A

INTÉGRATIONS/AJOUTS

- Aménagement renforçant le contact visuel à l'eau, incluant halte à vélo, sentier, etc.
- Mobiliers
- Plantations pour atténuer la présence des voies de circulation
- Sentiers

Parc Graham



Secteur	# Arrondissement	# Ville centre	Superficie	Type
B	11.3.A	2671-000	± 23 184 m²	Îlots de verdure
	Aquatique	Sportif	de Détente	Hivernal

Localisation



Inventaire

SOMMAIRE

Îlot de verdure situé à la limite sud de l'arrondissement de Pierrefonds-Roxboro, tout juste à l'est de la rue Graham. Il est essentiellement composé d'un boisé ainsi que d'une aire gazonnée à l'intérieur de laquelle se trouvent plusieurs arbres de petites dimensions.

ÉQUIPEMENT DE PARC

QTÉ	TYPE	DESCRIPTION	CONDITION
1	Poubelle pour déchets canins	Métal	●

ÉQUIPEMENT DE SPORT

QTÉ	TYPE	DIMENSION	MATÉRIEL/SURFACE	ÉCLAIRAGE	CONDITION
-----	------	-----------	------------------	-----------	-----------

AMÉNAGEMENT CONNEXE

TYPE	DESCRIPTION	CONDITION
------	-------------	-----------

BERGES

POTENTIEL	DESCRIPTION
N/A	-

VÉGÉTAUX

CANOPÉE (APPROX.)	DESCRIPTION
75 %	-

PISTES CYCLABLES

QUALITÉ DES LIENS	DESCRIPTION
Moyen	Une piste cyclable en chaussée désignée passe par la rue Graham.

NOTES

— Le parc Shakespear située à la limite de la ville de Dollard-des-Ormeaux s'arrime au parc Graham de Pierrefonds. La limite se situe surtout entre la zone boisée et la zone où l'on retrouve des équipements de parc.

CONDITION ● Bonne ● Moyenne ● Mauvaise

Photos de l'existant



Interventions suggérées d'ici 15 ans

RÉFECTIONS

N/A

INTÉGRATIONS/AJOUTS


- Aire de détente
- Éclairage
- Mobiliers

Rond-point Sainte-Croix



Secteur	# Arrondissement	# Ville centre	Superficie	Type
B	12.2.B	2734-000	± 1 793 m²	Îlots de verdure
	Aquatique	Sportif	de Détente	Hivernal

Localisation



Inventaire

SOMMAIRE

Îlot de verdure situé à l'intérieur d'un quartier résidentiel. Il est délimité par le rond-point de la rue Sainte-Croix. Il est composé d'une aire gazonnée et de plusieurs arbres matures.

ÉQUIPEMENT DE PARC

QTÉ	TYPE	DESCRIPTION	CONDITION
1	Banc	Métal perforé sur socle de béton	●

ÉQUIPEMENT DE SPORT

QTÉ	TYPE	DIMENSION	MATÉRIEL/SURFACE	ÉCLAIRAGE	CONDITION
-----	------	-----------	------------------	-----------	-----------

AMÉNAGEMENT CONNEXE

TYPE	DESCRIPTION	CONDITION
------	-------------	-----------

BERGES

POTENTIEL	DESCRIPTION
N/A	-

VÉGÉTAUX

CANOPÉE (APPROX.)	DESCRIPTION
40 %	-

PISTES CYCLABLES

QUALITÉ DES LIENS	DESCRIPTION
Faible	Situé sur un îlot de verdure d'un rond-point sur une rue terminant en cul-de-sac, les liens cyclables sont plutôt réduits.

NOTES

— Des lits de plantation pourraient agrémenter la composition du parc.

— La surface est légèrement abîmée à quelques endroits.

CONDITION ● Bonne ● Moyenne ● Mauvaise

Photos de l'existant



Interventions suggérées d'ici 15 ans

RÉFECTIONS

- Gazon

INTÉGRATIONS/AJOUTS

- Plantations
- Mobiliers

Parc d'Estérel-Boisé



Secteur	# Arrondissement	# Ville centre	Superficie	Type
B	14.1.A	2661-000	± 5 467 m ²	Îlots de verdure
	Aquatique		Sportif	de Détente
				Hivernal

Localisation



Inventaire

SOMMAIRE

Îlot de verdure situé à l'intérieur d'un quartier résidentiel et accessible grâce à un sentier connecté à la rue d'Estérel au nord et à la rue Kuchiran au sud. L'espace est principalement composé d'un boisé à l'intérieur duquel se trouvent deux bancs et une poubelle.

ÉQUIPEMENT DE PARC

QTÉ	TYPE	DESCRIPTION	CONDITION
2	Banc	Plastique et métal sur socle de béton	●
1	Poubelle pour déchets canins	Métal	●
1	Poubelles	Plastique et métal sur socle de béton	●

ÉQUIPEMENT DE SPORT

QTÉ	TYPE	DIMENSION	MATÉRIEL/SURFACE	ÉCLAIRAGE	CONDITION
-----	------	-----------	------------------	-----------	-----------

AMÉNAGEMENT CONNEXE

TYPE	DESCRIPTION	CONDITION
------	-------------	-----------

BERGES

POTENTIEL	DESCRIPTION
N/A	-

VÉGÉTAUX

CANOPÉE (APPROX.)	DESCRIPTION
100 %	-

PISTES CYCLABLES

QUALITÉ DES LIENS	DESCRIPTION
Faible	Ce parc permet le transit entre les rues Kuchiran et Estérel.

NOTES

— Parc très boisé offrant un lien de transit intéressant et une proximité à la nature.

CONDITION ● Bonne ● Moyenne ● Mauvaise

Photos de l'existant



Interventions suggérées d'ici 15 ans

RÉFECTIONS

N/A

INTÉGRATIONS/AJOUTS

- Mobiliers
- Plantations
- Sentiers

Parc-école Saint-Gérard



Secteur	# Arrondissement	# Ville centre	Superficie	Type	
B	9.8.A**	2700-002	± 2 036* m ²	Parc-école	* Superficie approximative ** Numéro non officiel
	Aquatique		Sportif	de Détente	Hivernal

Localisation



Inventaire

SOMMAIRE

Parc-école situé en bordure de l'école primaire Saint-Gérard, elle-même située au nord du boulevard de Pierrefonds et au sud du boulevard Gouin O. Il dispose de plusieurs équipements sportifs, notamment un terrain de basketball et un terrain de soccer. Une aire de jeu pour enfants est également présente.

ÉQUIPEMENT DE PARC

QTÉ	TYPE	DESCRIPTION	CONDITION
1	Balançoire	5 ans - 12 ans	
1	Ballon-poing		
4	Banc	Bois et métal	
1	Jeu grimpeur		
1	Module de jeu	18 mois - 5 ans	
1	Support à vélo	Métal	
7	Tables	Bois / Bois et métal	

ÉQUIPEMENT DE SPORT

QTÉ	TYPE	DIMENSION	MATÉRIEL/SURFACE	ÉCLAIRAGE	CONDITION
1	Terrain de basketball	Panier individuel	Asphalte	Non	
1	Terrains de soccer	-	Gazon	Non	

AMÉNAGEMENT CONNEXE

TYPE	DESCRIPTION	CONDITION
------	-------------	-----------

BERGES

POTENTIEL	DESCRIPTION
-----------	-------------

N/A

VÉGÉTAUX

CANOPÉE (APPROX.)	DESCRIPTION
-------------------	-------------

5 %

PISTES CYCLABLES

QUALITÉ DES LIENS	DESCRIPTION
-------------------	-------------

Moyen Une piste cyclable sur rue passe par le boulevard de Pierrefonds. Il y a un support à vélo.

NOTES

- Les bordures des aires de jeu sont en béton. Le gazon autour des aires est contaminé par le sable.
- La surface du terrain de soccer est abîmée et il y a des problèmes de drainage.
- Présence d'un petit anneau d'athlétisme en gravier.

CONDITION Bonne Moyenne Mauvaise

Photos de l'existant



Interventions suggérées d'ici 15 ans | À discuter avec la commission scolaire

RÉFECTIONS

- Gazon
- Structure ballon poing

INTÉGRATIONS/AJOUTS

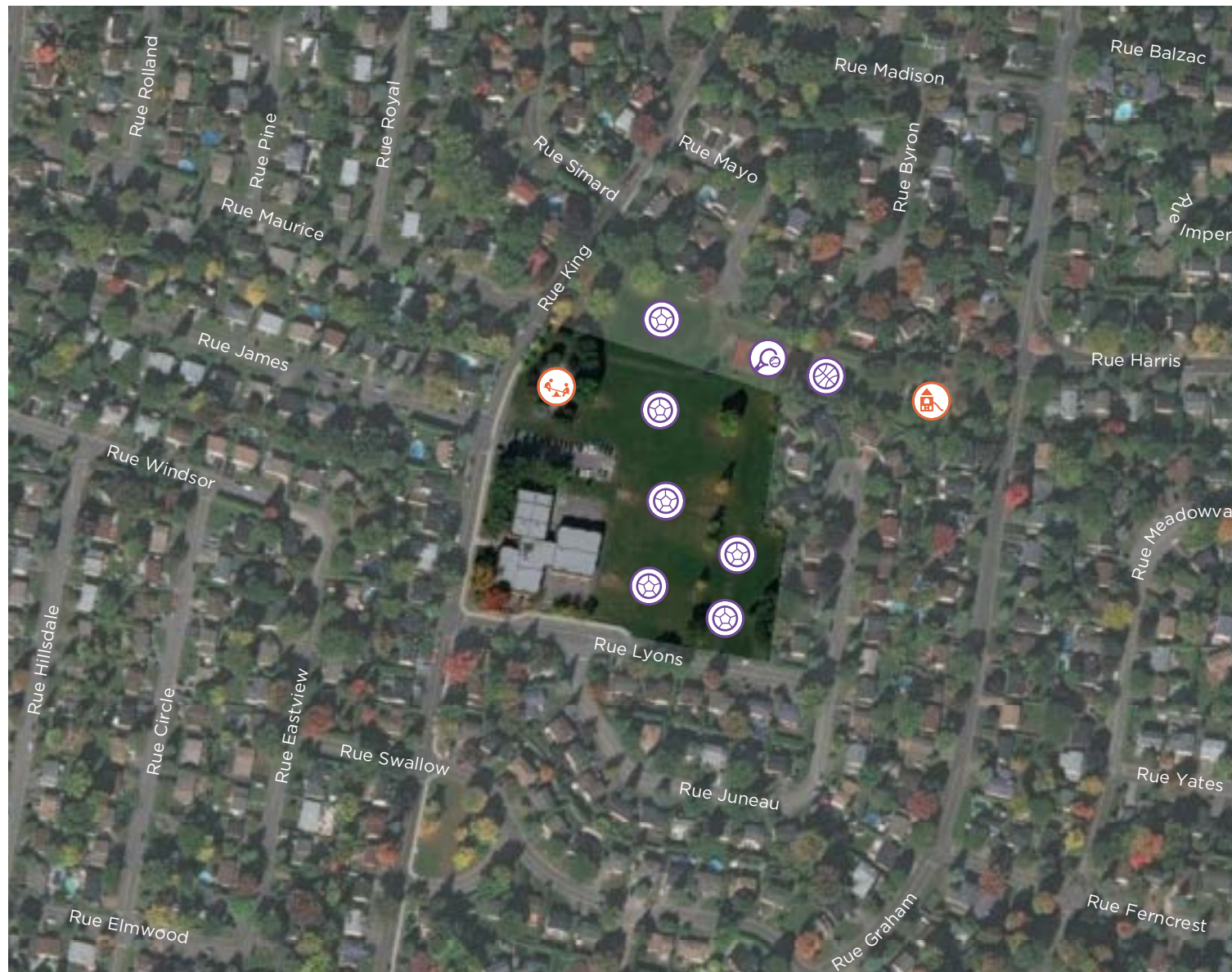
- Intégration d'un abri de parc (en bois ou en acier)
- Modules de jeux
- Plantations

Parc-école Kingsdale



Secteur	# Arrondissement	# Ville centre	Superficie	Type	
B	11.2.A**	2674-000**	± 17 732 m²	Parc-école	** Numéro non officiel
	Aquatique		Sportif	de Détente	Hivernal

Localisation



Inventaire

SOMMAIRE

Parc-école situé au nord-est de l'espace formé par le croisement de la rue King et la rue Lyons. Plusieurs équipements sont disponibles dans le parc, notamment une aire de jeu pour enfants ainsi que plusieurs terrains de soccer et un terrain de balle.

ÉQUIPEMENT DE PARC

QTÉ	TYPE	DESCRIPTION	CONDITION
4	Banc	Plastique et métal sur socle de béton	●
6	Bancs des joueurs	Métal perforé sur socle de béton	●
3	Estrades	Métal sur socle de béton	●
1	Jeu à bascule		●
2	Jeux tournants		●
1	Lampadaires	Métal	●
2	Module de jeu	18 mois - 5 ans / 5 ans - 12 ans	●
2	Poubelles	Plastique et métal sur socle de béton	●
1	Support à vélo	Métal	●

ÉQUIPEMENT DE SPORT

QTÉ	TYPE	DIMENSION	MATÉRIEL/SURFACE	ÉCLAIRAGE	CONDITION
1	Terrain de balle	-	Gazon	Non	●
2	Terrains de soccer	5 joueurs	Gazon	Non	●
3	Terrains de soccer	7 joueurs	Gazon	Non	●

AMÉNAGEMENT CONNEXE

TYPE	DESCRIPTION	CONDITION
BERGES		
POTENTIEL	DESCRIPTION	
N/A	-	
VÉGÉTAUX		
CANOPÉE (APPROX.)	DESCRIPTION	
5 %	-	
PISTES CYCLABLES		
QUALITÉ DES LIENS	DESCRIPTION	
Faible	Aucune piste ne passe par ce parc. On retrouve quelques équipements pour vélos.	

NOTES

- Des feuilles mortes contaminent un peu les aires de jeu.
- Les surfaces des terrains sportifs sont un peu abîmées, quelques problèmes de drainage.
- Le parc bénéficierait d'aménagements paysagers supplémentaires afin d'ajouter de l'ombre.
- Il n'a pas d'abreuvoir sur le site.

CONDITION ● Bonne ● Moyenne ● Mauvaise

Photos de l'existant



Interventions suggérées d'ici 15 ans | À discuter avec la commission scolaire

RÉFECTIONS

- Gazon

INTÉGRATIONS/AJOUTS

- Éclairage
- Fontaine à boire
- Gradins
- Modules de jeux
- Plantations
- Plantations d'arbres et aménagement paysager pour entrées de parcs
- Sentiers
- Supports à vélo


Parc-école de l'Odysée



Secteur	# Arrondissement	# Ville centre	Superficie	Type	
B	13.1.A	N/D	± 14 856* m ²	Îlots de verdure	* Superficie approximative
	Aquatique		Sportif	de Détente	Hivernal



Localisation



Inventaire

SOMMAIRE

Parc délimité par la rue Alain au nord, la rue Acres au sud, la rue Thorndale à l'est et la rue Barrington à l'ouest. Situé tout juste en bordure de l'école primaire de l'Odysée, le parc dispose notamment d'une grande aire gazonnée et d'une aire de jeu pour enfants.

ÉQUIPEMENT DE PARC

QTÉ	TYPE	DESCRIPTION	CONDITION
5	Banc	Métal perforé sur socle de béton	●
1	Module de jeu	5 ans - 12 ans	●
1	Poubelles	Plastique et métal sur socle de béton	●
5	Support à vélo	Métal	●

ÉQUIPEMENT DE SPORT

QTÉ	TYPE	DIMENSION	MATÉRIEL/SURFACE	ÉCLAIRAGE	CONDITION
-----	------	-----------	------------------	-----------	-----------

AMÉNAGEMENT CONNEXE

TYPE	DESCRIPTION	CONDITION
------	-------------	-----------

BERGES

POTENTIEL	DESCRIPTION
N/A	-

VÉGÉTAUX

CANOPÉE (APPROX.)	DESCRIPTION
5 %	-

PISTES CYCLABLES

QUALITÉ DES LIENS	DESCRIPTION
Faible	Il n'y a pas de piste qui passe à proximité. Plusieurs supports sont présents sur le site.

NOTES

— On retrouve peu d'aménagement dans le parc. Celui-ci pourrait être agrémenté de lit de plantation et d'abris afin d'offrir de l'ombre aux élèves de l'école.

CONDITION ● Bonne ● Moyenne ● Mauvaise

Photos de l'existant



Interventions suggérées d'ici 15 ans | À discuter avec la commission scolaire

RÉFECTIONS

- Gazon

INTÉGRATIONS/AJOUTS


- Aire de détente
- Éclairage
- Mobiliers
- Modules de jeux
- Plantations
- Sentiers

Rond-point King/Swallow



Secteur	# Arrondissement	# Ville centre	Superficie	Type
B	11.9.B	N/D	± 1 636 m²	Îlot de voirie
	Aquatique		Sportif	de Détente Hivernal

Localisation



Inventaire

SOMMAIRE

Îlot de voirie contenu à l'intérieur de la rue Swallow et de la rue King. Il ne dispose que d'une aire gazonnée à l'intérieur de laquelle se trouvent plusieurs arbres matures.

ÉQUIPEMENT DE PARC

QTÉ	TYPE	DESCRIPTION	CONDITION

ÉQUIPEMENT DE SPORT

QTÉ	TYPE	DIMENSION	MATÉRIEL/SURFACE	ÉCLAIRAGE	CONDITION

AMÉNAGEMENT CONNEXE

TYPE	DESCRIPTION	CONDITION

BERGES

POTENTIEL	DESCRIPTION
N/A	-

N/A

VÉGÉTAUX

CANOPÉE (APPROX.)	DESCRIPTION
60 %	-

60 %

PISTES CYCLABLES

QUALITÉ DES LIENS	DESCRIPTION
Faible	Une rue passe par ce parc.

Faible

Une rue passe par ce parc.

NOTES

- Les surfaces sont légèrement abîmées.
- Il n'y a pas de chemin pavé dans le parc.

CONDITION ● Bonne ● Moyenne ● Mauvaise

Photos de l'existant



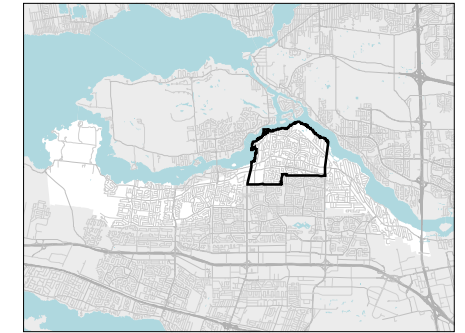
Interventions suggérées d'ici 15 ans

RÉFECTIONS









- Gazon

INTÉGRATIONS/AJOUTS

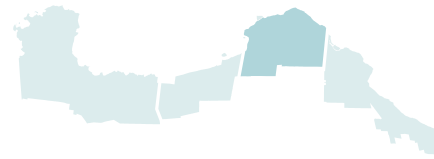
- Mobiliers
- Plantations d'arbres aux espaces disponibles pour rehausser la canopée et l'ombrage



Légende

-  Berge Publique
-  Parc-nature
-  Parc de quartier
-  Parc de voisinage
-  Parc-école
-  Espace vert
-  Ecoterritoires
-  Limite secteur d'analyses

Secteur C



DESCRIPTION

Ce secteur est délimité par le boulevard Saint-Jean et le boulevard des Sources. Il regroupe notamment le noyau institutionnel principal de l'arrondissement, la bibliothèque et les deux écoles secondaires. Le secteur C est bien desservi en parc de différent type : sept parcs de quartier, six parcs de voisinage, cinq parcs-écoles, un îlot de voirie et plusieurs îlots de verdure. Il inclut également plusieurs accès aux berges de la rivière des Prairies.

Ce secteur tend à offrir, grâce à ses parcs s'étendant d'est en ouest, une mobilité accrue pour les piétons et les cyclistes. Ces espaces verts longilignes permettent de rejoindre entre elles, de manière organique, plusieurs rues (par exemple les parcs Léo-Marceau 9.2.A, Chestnut 5.5.A, Brook 6.4.A et 7.1.A, Monk 7.2.A). De plus, l'éloignement au sud des axes routiers principaux, comme le boulevard Gouin Ouest et Pierrefonds, rend l'expérience des déplacements dans le secteur plus agréable. Les multiples espaces boisés présents à l'intérieur des parcs du Millénaire et Beechwood, par exemple, amènent également une proximité à la nature plus importante dans le secteur. Des propositions pourront donc viser des réaménagements visant à bonifier l'offre actuelle des parcs, par exemple une valorisation supplémentaire des berges des parcs riverains existants.

Population de 4 540 personnes en 2016

ÉQUIPEMENT
















		Aquatique ¹	Sportif	de Détente	Hivernal
Parc de quartier					
5.4.A	Parc Munro			 	
6.4.A	Parc Brook		 	 	
8.1.A	Parc de Versailles			 	
8.2.A	Parc de la Rive-Boisée		 	 	
9.3.A	Parc Anderson			 	
9.4.A	Parc Aragon		 	 	
10.3.A	Centre Sportif George Springate		 	 	
Parc de voisinage					
6.1.A	Parc Pierre-Elliott-Trudeau			 	
6.3.A	Parc Gravel			 	
6.5.A	Parc Damase-Richer			 	
8.4.A	Parc London			 	
9.1.A	Parc Rita-Marceau			 	
10.2.A	Parc des Muguets			 	

Notes :

1. La piscine Briwarwood est également située dans le secteur C, au nord de l'intersection formée par la rue Pavillon et la rue Hunter. Le parc Briarwood n'est pas inclus à l'inventaire.

ÉQUIPEMENT

		Aquatique ¹	Sportif	de Détente	Hivernal
Îlots de verdure					
5.5.A	Parc Chestnut				
5.6.A	Parc de la Malva			☰	
5.7.A	Parc du Lotier			☰ ☰ ☰	
7.2.A	Parc Monk			☰ ☰	
8.3.A	Parc de l'Anse-aux-Chênes				
8.5.A	Parc du Bois-des-Trottier				
9.2.A	Parc Léo-Marceau			☰	
9.5.A	Jardin Richmond				
9.6.A	Parc du Millénaire			☰	
10.1.A	Parc Saint-Barnabas			☰	
Parc-école					
5.3.A	Parc-école Riverdale		⊗ ⊗ ⊗ ⊗		
6.2.A	Parc-école du Grand-Chêne		⊗ ⊗	☰ ☰	
6.6.A	Parc-école Murielle-Dumont		⊗ ⊗	☰ ☰ ☰	
8.6.A	Parc-École Herbert-Purcell		⊗ ⊗ ⊗	☰ ☰	
10.5.A	Parc-école Beechwood		⊗ ⊗ ⊗	☰ ☰	
Îlot de voirie					
10.8.B**	Rond-point Richmond				

-  Piscine
-  Jeux d'eau
-  Plage
-  Embarcation nautique
-  Rampe de mise à l'eau
-  Terrain de basketball
-  Terrain de volleyball de plage
-  Terrain de tennis
-  Terrain de soccer
-  Terrain de football
-  Terrain de balle
-  Piste d'athlétisme
-  Piste de BMX
-  Aire de repos
-  Aire de jeux 18 mois - 5 ans
-  Aire de jeux 5 - 12 ans
-  Balançoire
-  Bâtiment de service
-  Module d'exercice (trekfit)
-  Pétanque
-  Parc canin
-  Jardin communautaire
-  Sentier de promenade
-  Patinoire avec bande
-  Patinoire sans bande
-  Anneau de glace
-  Butte à glisser


Parc Munro



Secteur	# Arrondissement	# Ville centre	Superficie	Type
C	5.4.A	2685-000	± 5 468 m ²	Parc de quartier
	Aquatique		Sportif	de Détente Hivernal



Localisation



Inventaire

SOMMAIRE

Petit parc de quartier situé entre la rue Allard et la rue Chestnut. Il est accessible par chacune des rues et un stationnement est également présent en bordure du boulevard Guoin O. situé au sud. Il contient notamment deux terrains de tennis et un terrain de pétanque.

ÉQUIPEMENT DE PARC

QTÉ	TYPE	DESCRIPTION	CONDITION
11	Banc	Bois / Métal / Métal perforé	● ●
1	Chalet de service		●
6	Lampadaires	Métal	●
1	Poubelles	Métal	●

ÉQUIPEMENT DE SPORT

QTÉ	TYPE	DIMENSION	MATÉRIEL/SURFACE	ÉCLAIRAGE	CONDITION
1	Terrains de pétanque	-	Gravier	5 projecteurs	●
2	Terrains de tennis	Standard	Asphalte	4 projecteurs	●

AMÉNAGEMENT CONNEXE

TYPE	DESCRIPTION	CONDITION
Stationnement	Asphalte	●

BERGES

POTENTIEL	DESCRIPTION
N/A	-

VÉGÉTAUX

CANOPIÉE (APPROX.)	DESCRIPTION
5 %	-

PISTES CYCLABLES

QUALITÉ DES LIENS	DESCRIPTION
Faible	Il n'y a actuellement pas de piste cyclable passant sur les routes voisines au parc.

NOTES

- Ce parc permet un transit intéressant entre la rue Allard et la rue Chestnut.
- Il n'y a pas d'abreuvoir malgré le nombre de terrains sportifs présents dans le parc.

CONDITION ● Bonne ● Moyenne ● Mauvaise

Photos de l'existant



Interventions suggérées d'ici 15 ans

RÉFECTIONS

- Gazon

INTÉGRATIONS/AJOUTS

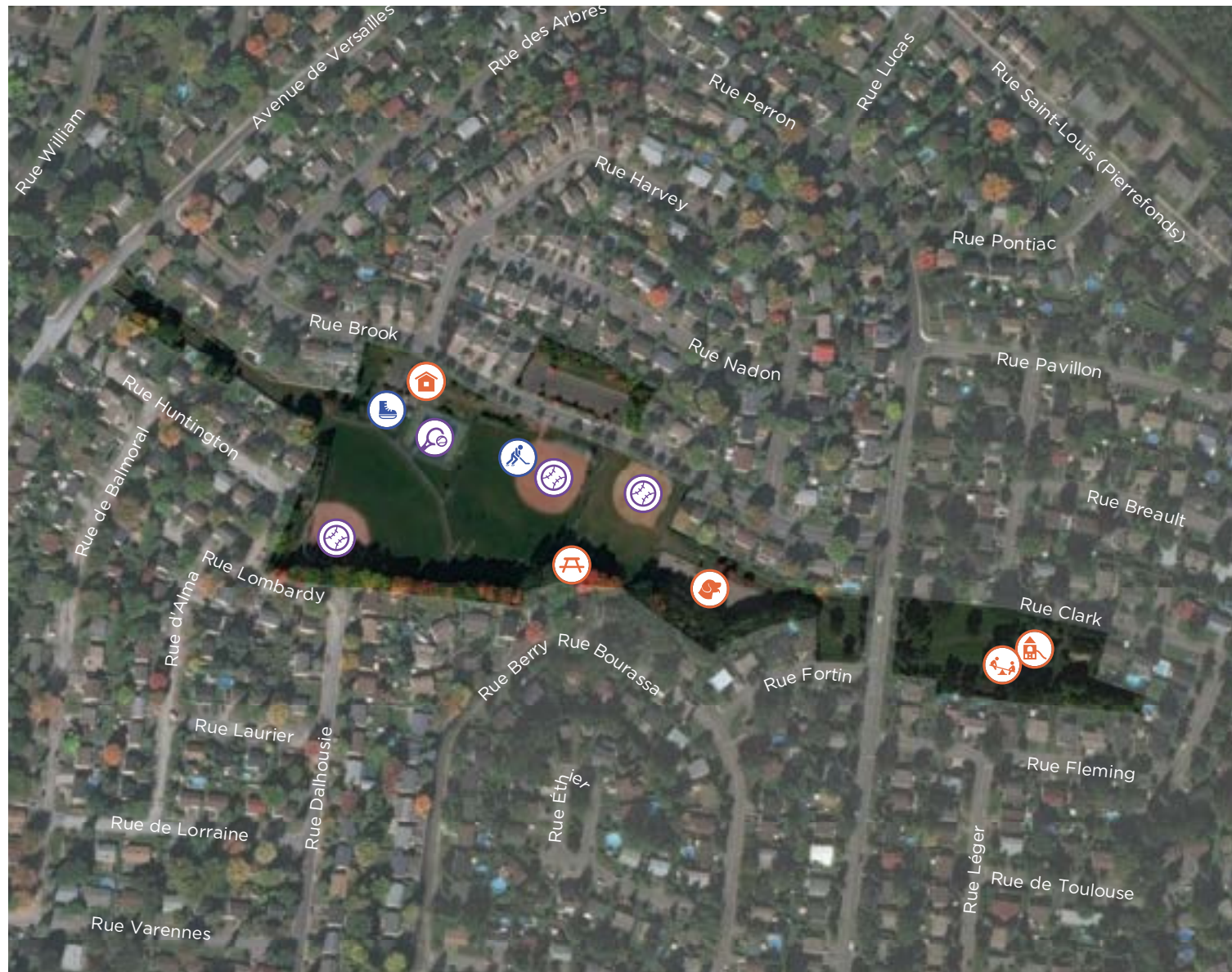
- Fontaine à boire
- Plantations d'arbres pour rehausser la canopée et l'ombrage
- Plantations et aménagement paysager pour entrées de parcs
- Sentiers

Parc Brook



Secteur	# Arrondissement	# Ville centre	Superficie	Type
C	6.4.A 7.1.A	2656-000	± 47 914 m ²	Parc de quartier
Aquatique		Sportif		de Détente

Localisation



Inventaire

SOMMAIRE

Parc de quartier à vocation sportif situé au sud de la rue Brook. Il est composé de plusieurs terrains de tennis et de terrains de balles. Un chalet de service est également présent.

ÉQUIPEMENT DE PARC

QTÉ	TYPE	DESCRIPTION	CONDITION
1	Abreuvoir	Béton centrifugé	●
2	Balançoire	18 mois - 5 ans / 5 ans - 12 ans	●
18	Banc	Bois / Métal perforé sur socle de béton / Plastique et métal sur socle de béton	●
6	Bancs des joueurs	Métal / Métal perforé sur socle de béton	●
2	Bâtiment de marqueur		●
1	Chalet de service		●
5	Estrades	Bois et métal / Métal sur socle de béton	● ●
1	Jeu		●
2	Jeu d'équilibre		●
2	Jeux sur ressort		●
13	Lampadaires	Métal	●
3	Module de jeu	18 mois - 5 ans / 5 ans - 12 ans	●
2	Poubelle pour déchets canins	Métal	●
12	Poubelles	Métal / Plastique et métal sur socle de béton	● ●
4	Support à vélo	Métal	●
5	Table	Plastique et métal	●

ÉQUIPEMENT DE SPORT

QTÉ	TYPE	DIMENSION	MATÉRIEL/SURFACE	ÉCLAIRAGE	CONDITION
1	Anneau de glace	-	Asphalte	2 projecteurs	●
1	Cage de frappeur	-	Gazon	Non	●
1	Terrain de balle	3 500 m ²	Sable et gazon	1 projecteur	●
1	Terrain de balle	7 270 m ²	Sable et gazon	16 projecteurs	●
1	Terrain de balle	6 000 m ²	Sable et gazon	16 projecteurs	●
2	Terrains de tennis	Standard	Asphalte	4 projecteurs	●

AMÉNAGEMENT CONNEXE

TYPE	DESCRIPTION	CONDITION
Parc canin	-	●
Stationnement	Asphalte	●
Stationnement	Asphalte	●

BERGES

POTENTIEL	DESCRIPTION
N/A	-

VÉGÉTAUX

CANOPÉE (APPROX.)	DESCRIPTION
10 %	-

CONDITION ● Bonne ● Moyenne ● Mauvaise

Inventaire (suite)

PISTES CYCLABLES

QUALITÉ DES LIENS

Moyen

DESCRIPTION

Une piste en chaussée désignée passe sur la rue Brook et permet d'atteindre le parc. Les chemins du parc permettent aussi de transiter à vélo par le parc. Ces chemins pourraient être développé davantage.

NOTES

- On retrouve plusieurs plateaux sportifs dans le parc.
- Les bordures des aires de jeu sont en béton et il y a beaucoup de contamination dans celles-ci.
- Le parc bénéficierait d'une plus grande canopée et d'abris supplémentaires afin d'offrir plus d'ombrage.

Photos de l'existant



Photos de l'existant (suite)



Interventions suggérées d'ici 15 ans

RÉFECTIONS

- Cage de pratique
- Gazon
- Retrait de la clôture existante
- Terrain de balle

INTÉGRATIONS/AJOUTS

- Mobiliers
- Modules de jeux
- Plantations d'arbres pour rehausser la canopée et l'ombrage
- Plantations et aménagement paysager pour entrées de parcs
- Sentiers


Parc de Versailles



Secteur	# Arrondissement	# Ville centre	Superficie	Type
C	8.1.A 8.2.A	2663-000	± 10 679 m ²	Parc de quartier
	Aquatique	Sportif	de Détente	Hivernal



Localisation



Inventaire

SOMMAIRE

Parc de quartier riverain situé au nord de la rue Desjardins et à l'ouest de la rue Lakeview. Il est composé d'une piscine, d'un chalet de service ainsi que d'une aire de jeu pour enfants. Plusieurs arbres matures sont également présents entre la piscine et l'aire de jeu pour enfants.

ÉQUIPEMENT DE PARC

QTÉ	TYPE	DESCRIPTION	CONDITION
3	Banc	Plastique et métal sur socle de béton	●
1	Chalet de service		●
3	Lampadaires	Béton centrifugé	●
2	Module de jeu	18 mois - 5 ans / 5 ans - 12 ans	●
2	Poubelles	Plastique et métal sur socle de béton	●
3	Support à vélo	Métal	●
4	Table	Bois / Métal perforé sur socle de béton	●

ÉQUIPEMENT DE SPORT

QTÉ	TYPE	DIMENSION	MATÉRIEL/SURFACE	ÉCLAIRAGE	CONDITION
1	Piscine	5 couloirs	-	-	

AMÉNAGEMENT CONNEXE

TYPE	DESCRIPTION	CONDITION
Plage	-	
Stationnement	Asphalte	●

BERGES

POTENTIEL	DESCRIPTION
élevé	Lors du passage pour le relevé terrain, les berges étaient inondées rendant la description de celles-ci difficile. Le bord de l'eau semble plutôt végétalisé avant de s'ouvrir sur les surfaces ouvertes du parc. Lors d'inondation, l'eau semble pouvoir se rendre jusqu'à la piscine et aux aires de jeu.

VÉGÉTAUX

CANOPÉE (APPROX.)	DESCRIPTION
40 %	-

PISTES CYCLABLES

QUALITÉ DES LIENS	DESCRIPTION
Élevé	Une piste cyclable se liant au réseau de l'arrondissement se déploie jusqu'au parc et sa berge. Il y a des supports à vélo sur le site.

NOTES

- Le parc s'étend comme un corridor vert vers l'intérieur de l'arrondissement et du parc 6.4.A et 7.1.A.
- Les bordures de l'aire de jeu sont en béton et il y a beaucoup de contamination à l'intérieur de celles-ci.

CONDITION ● Bonne ● Moyenne ● Mauvaise

Photos de l'existant



Interventions suggérées d'ici 15 ans

RÉFECTIONS

- Gazon

INTÉGRATIONS/AJOUTS

- Aménagement renforçant le contact physique à l'eau, incluant descente à l'eau, sentier, etc.
- Mobiliers
- Plantations et aménagement paysager pour entrées de parcs
- Sentiers

Parc de la Rive-Boisée



Secteur	# Arrondissement	# Ville centre	Superficie	Type
C	9.3.A	2662-000	± 27 084 m ²	Parc de quartier
Aquatique		Sportif		de Détente
				Hivernal

Localisation



Inventaire

SOMMAIRE

Parc de quartier situé à l'est du Chemin de la Rive-Boisée et légèrement au nord du boulevard Gouin O. Un stationnement permet un accès aux différents équipements sportifs du parc, soit un terrain de soccer, un terrain de basketball, une piste d'athlétisme, une patinoire extérieure en hiver, une piscine ainsi que deux terrains de pétanque.

ÉQUIPEMENT DE PARC

QTÉ	TYPE	DESCRIPTION	CONDITION
1	Balançoire	18 mois - 5 ans et 5 ans - 12 ans	
13	Banc	Métal / Métal perforé sur socle de béton / Métal sur socle de béton / Plastique et métal sur socle de béton	
2	Bancs des joueurs	Aluminium	
1	Bâtiment de service (Piscine)		
4	Estrades	Aluminium / Métal sur socle de béton	
1	Jeu grimpeur		
6	Lampadaires	Métal	
2	Module de jeu	5 ans - 12 ans	
1	Piste de trekfit		
2	Poubelle/Recyclage	Métal sur socle de béton	
3	Poubelles	Métal	
4	Support à vélo	Métal	
13	Table	Bois / Bois et métal / Plastique et métal	

ÉQUIPEMENT DE SPORT

QTÉ	TYPE	DIMENSION	MATÉRIEL/SURFACE	ÉCLAIRAGE	CONDITION
1	Anneau de glace	-	-	-	
1	Patinoire extérieure (Bande)	-	-	-	
1	Piscine	4 couloirs	Béton	4 projecteurs	
1	Piste d'athlétisme	-	Gravier	5 projecteurs	
1	Terrain de basketball	Panier individuel	Gazon	Non	
2	Terrains de pétanque	-	Gravier	1 projecteur	
1	Terrains de soccer	11 joueurs	Gazon	5 projecteurs	

AMÉNAGEMENT CONNEXE

TYPE	DESCRIPTION	CONDITION
Plage	-	
Stationnement	Asphalte	

BERGES

POTENTIEL	DESCRIPTION
élevé	Lors du relevé terrain, les eaux de la rivière inondaient les berges du parc jusqu'au Chemin de la Rive-Boisée. Il est ainsi difficile de décrire l'état de la berge. Le parc est cependant très boisé ce qui aide généralement à réduire les cas d'érosion. Pour éviter que l'eau ne se répande plus loin, la partie du parc hébergeant les berges était équipé de pompe et de digue rendant l'accès impossible.

VÉGÉTAUX

CANOPIÉE (APPROX.)	DESCRIPTION
25 %	-

PISTES CYCLABLES

QUALITÉ DES LIENS	DESCRIPTION
Élevé	Une piste cyclable se déploie sur le Chemin de la Rive-Boisée, traversant les deux parties principales du parc. Il y a aussi des équipements pour les vélos dans le parc.

NOTES

- Les équipements de la piscine sont très hétérogènes entre eux.
- Les bordures des aires de jeu sont en béton, le sable est contaminé par du gazon et des feuilles mortes.

CONDITION Bonne Moyenne Mauvaise

Photos de l'existant



Interventions suggérées d'ici 15 ans

RÉFECTIONS

- Gazon
- Piste d'athlétisme
- Terrain de soccer

INTÉGRATIONS/AJOUTS

- Aménagement renforçant le contact physique à l'eau, incluant descente à l'eau, sentier, etc.
- Fontaine à boire
- Mobiliers
- Modules de jeux
- Plantations de massifs arbustifs pour atténuer la présence des voies de circulation
- Sentiers

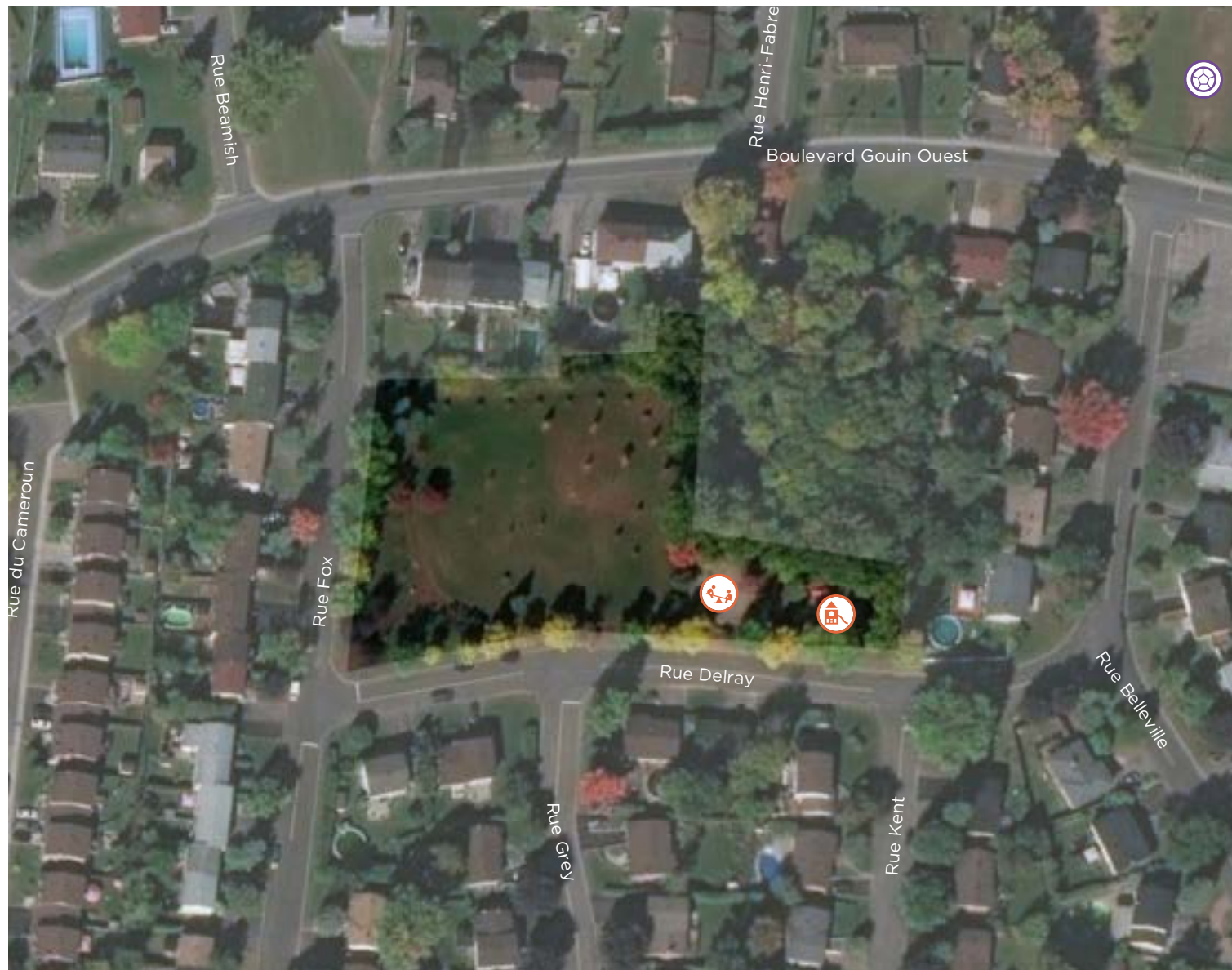
Parc Anderson



Secteur	# Arrondissement	# Ville centre	Superficie	Type
C	9.4.A	2652-000	± 6 600 m ²	Parc de quartier
	Aquatique		Sportif	de Détente Hivernal



Localisation



Inventaire

SOMMAIRE

Parc de quartier situé à l'angle de la rue Fox et de la rue Delray. Il dispose principalement d'un boisé non accessible et d'un grand espace gazonné composé de plusieurs arbres de petites dimensions. Des aires de jeu pour enfants sont également présentes dans la section est du parc.

ÉQUIPEMENT DE PARC

QTÉ	TYPE	DESCRIPTION	CONDITION
2	Balçoire	18 mois - 5 ans / 5 ans - 12 ans	●
7	Banc	Métal perforé sur socle de béton / Plastique et métal sur socle de béton	●
1	Jeu grimpeur		●
1	Jeux sur ressort		●
2	Module de jeu	18 mois - 5 ans / 5 ans - 12 ans	●
2	Poubelles	Métal sur socle de béton / Plastique et métal sur socle de béton	●
1	Support à vélo	Métal sur socle de béton	●

ÉQUIPEMENT DE SPORT

QTÉ	TYPE	DIMENSION	MATÉRIEL/SURFACE	ÉCLAIRAGE	CONDITION
1	Terrain de balle	-	Gazon	Non	●

AMÉNAGEMENT CONNEXE

TYPE	DESCRIPTION	CONDITION
------	-------------	-----------

BERGES

POTENTIEL	DESCRIPTION
-----------	-------------

N/A

VÉGÉTAUX

CANOPÉE (APPROX.)	DESCRIPTION
-------------------	-------------

30 %

PISTES CYCLABLES

QUALITÉ DES LIENS	DESCRIPTION
-------------------	-------------

Faible Il n'y a pas de piste cyclable qui passe par les rues voisines au parc.

NOTES

- Le terrain de balle a été abandonné complètement.
- Les bordures des aires de jeu sont en béton, les aires sont contaminées par des feuilles mortes.
- L'accessibilité au parc est bonne grâce à des sentiers de gravier.

CONDITION ● Bonne ● Moyenne ● Mauvaise

Photos de l'existant



Interventions suggérées d'ici 15 ans

RÉFECTIONS

- Retrait d'une structure d'arrêt-balles de terrain de balle
- Sentiers

INTÉGRATIONS/AJOUTS

- Éclairage
- Mobiliers
- Parc canin
- Plantations
- Plantations et aménagement paysager pour entrées de parcs

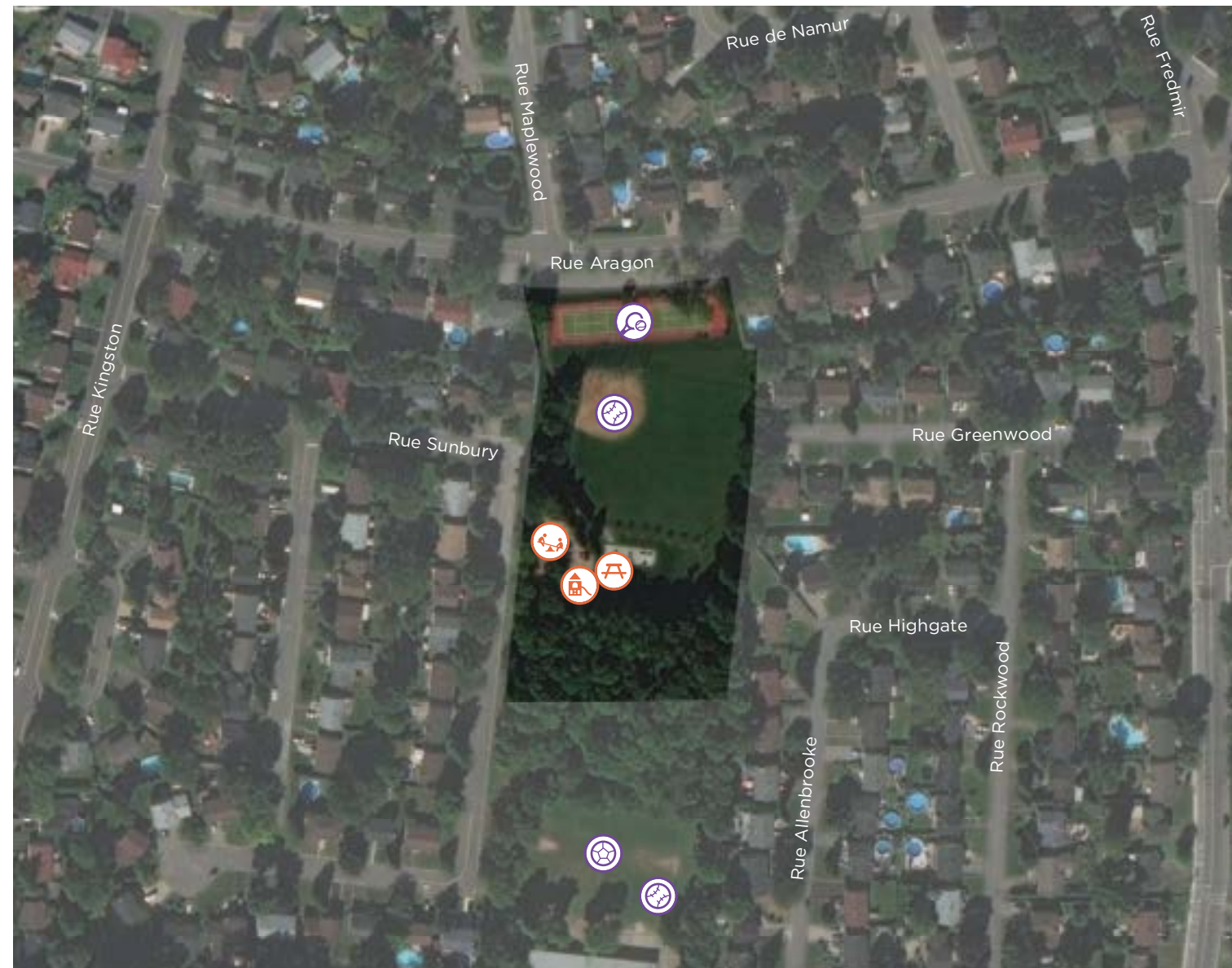
Parc Aragon



Secteur	# Arrondissement	# Ville centre	Superficie	Type
C	10.3.A	2653-000	± 14 698 m ²	Parc de quartier
	Aquatique		Sportif	de Détente
				Hivernal



Localisation



Inventaire

SOMMAIRE

Parc de quartier situé au sud de la rue Aragon, vis-à-vis la rue Maplewood. Il dispose d'une bonne diversité d'installation, notamment deux terrains de tennis, un terrain de balle ainsi que plusieurs aires de jeu pour enfants. Un boisé est également présent dans la section sud du parc.

ÉQUIPEMENT DE PARC

QTÉ	TYPE	DESCRIPTION	CONDITION
3	Balançoire	18 mois - 5 ans / 5 ans - 12 ans	●
7	Banc	Bois / Métal perforé sur socle de béton	●
2	Bancs des joueurs	Métal	●
1	Jeu		●
1	Jeu à bascule		●
1	Jeu grimpeur		●
3	Lampadaires	Bois	●
2	Module de jeu	18 mois - 5 ans / 5 ans - 12 ans	●
4	Poubelles	Métal / Plastique et métal	●
4	Support à vélo	Métal	●
5	Table	Plastique et métal	●
2	Table de ping pong permanente		●

ÉQUIPEMENT DE SPORT

QTÉ	TYPE	DIMENSION	MATÉRIEL/SURFACE	ÉCLAIRAGE	CONDITION
1	Terrain de balle	4 000 m ²	Sable et gazon	Non	●
2	Terrains de tennis	Standard	Asphalte	Non	●

AMÉNAGEMENT CONNEXE

TYPE	DESCRIPTION	CONDITION
Stationnement	Asphalte	●

BERGES

POTENTIEL	DESCRIPTION
N/A	-

VÉGÉTAUX

CANOPEE (APPROX.)	DESCRIPTION
40 %	-

PISTES CYCLABLES

QUALITÉ DES LIENS	DESCRIPTION
Moyen	Une piste cyclable passe par la rue Aragon et on retrouve des supports à vélo sur le site du parc.

NOTES

- L'espace boisé n'est pas facilement accessible.
- Les bordures des aires de jeu sont en béton. Il y a un peu de contamination.

CONDITION ● Bonne ● Moyenne ● Mauvaise

Photos de l'existant



Interventions suggérées d'ici 15 ans

RÉFECTIONS

- Gazon
- Sentiers
- Stationnement
- Surface de jeux terrain de soccer

INTÉGRATIONS/AJOUTS

- Fontaine à boire
- Mobiliers
- Modules de jeux
- Plantations et aménagement paysager pour entrées de parcs

Centre Sportif George Springate



Secteur	# Arrondissement	# Ville centre	Superficie	Type
C	10.4.A	2698-000	± 159 463 m ²	Parc de quartier
<p>Aquatique Sportif de Détente Hivernal</p> <p> </p>				

Localisation



Inventaire

SOMMAIRE

Grand parc de quartier à vocation sportive situé au nord de l'avenue Anselme-Lavigne et entre la rue René-Émard et la rue Richmond. En effet, le parc dispose de six terrains de tennis, un terrain de balle, un terrain de soccer, une patinoire extérieure en hiver ainsi qu'une piste d'athlétisme.

ÉQUIPEMENT DE PARC

QTÉ	TYPE	DESCRIPTION	CONDITION
4	Abrevoir	Béton centrifugé / Métal / Métal sur socle de béton	●
2	Balançoire	18 mois - 5 ans / 5 ans - 12 ans	●
14	Banc	Bois / Métal perforé sur socle de béton / Plastique et métal	●
8	Bancs des joueurs	Métal / Métal sur socle de béton	●
1	Bâtiment de marqueur		●
1	Chalet de service		●
12	Estrades	Aluminium	●
3	Grandes estrades	Aluminium	●
1	Jeu à bascule		●
3	Jeux sur ressort		●
15	Lampadaires	Métal	●
1	Module de jeu	18 mois - 5 ans	●
1	Module grimpeur		●
2	Poubelle/Recyclage	Métal / Plastique et métal sur socle de béton	●
11	Poubelles	Métal / Plastique et métal sur socle de béton	●
4	Support à vélo	Métal sur socle de béton	●

ÉQUIPEMENT DE SPORT

QTÉ	TYPE	DIMENSION	MATÉRIEL/SURFACE	ÉCLAIRAGE	CONDITION
1	Patinoire extérieure	-	Asphalte	Non	●
1	Piste d'athlétisme	-	-	-	●
1	Terrain de balle	10 000 m ²	Sable et gazon	8 projecteurs	●
1	Terrains de soccer	11 joueurs	Synthétique	6 projecteurs	●
1	Terrains de soccer	11 joueurs	Gazon	-	●
6	Terrains de tennis	Standard	Asphalte	8 projecteurs	●

AMÉNAGEMENT CONNEXE

TYPE	DESCRIPTION	CONDITION
------	-------------	-----------

BERGES

POTENTIEL	DESCRIPTION
-----------	-------------

N/A

VÉGÉTAUX

CANOPEE (APPROX.)	DESCRIPTION
-------------------	-------------

5 %

PISTES CYCLABLES

QUALITÉ DES LIENS	DESCRIPTION
-------------------	-------------

Moyen Une piste cyclable sur rue passe par le boulevard de Pierrefonds à la hauteur du parc. On retrouve plusieurs supports à vélo dans le parc.

CONDITION ● Bonne ● Moyenne ● Mauvaise

Inventaire (suite)

NOTES

- Parc de quartier, toutefois ce dernier est fréquenté par l'ensemble de l'arrondissement.
- Les bordures des aires de jeu sont en béton. Il y a un peu de contamination par des feuilles mortes.
- L'accessibilité au parc est bonne.

Photos de l'existant



Photos de l'existant (suite)



Interventions suggérées d'ici 15 ans

RÉFECTIONS

- Gazon
- Sentiers
- Terrain de balle

INTÉGRATIONS/AJOUTS

- Bâtiment de service de parc
- Fontaine à boire
- Modules d'exercices
- Plantations d'arbres pour rehausser la canopée et l'ombrage
- Plantations et aménagement paysager pour entrées de parcs
- Toile au dessus des estrades du terrain de soccer en gazon synthétique


Parc Pierre-Elliott-Trudeau



Secteur	# Arrondissement	# Ville centre	Superficie	Type
C	6.1.A	2727-000	± 3 768 m ²	Parc de voisinage
	Aquatique		Sportif	de Détente Hivernal



Localisation



Inventaire

SOMMAIRE

Parc de voisinage situé à proximité du parc Munro, tout juste entre la rue Cardinal et la rue Allard. Il est composé de plusieurs aires de jeu et d'un espace dégagé qui occupe la partie centrale du parc. Plusieurs arbres matures sont également présents à plusieurs endroits.

ÉQUIPEMENT DE PARC

QTÉ	TYPE	DESCRIPTION	CONDITION
1	Balçoire	18 mois - 5 ans et 5 ans - 12 ans	●
3	Banc	Plastique et métal sur socle de béton	●
1	Jeu		●
1	Jeu grimpeur		●
1	Jeux sur ressort		●
2	Module de jeu	18 mois - 5 ans / 5 ans - 12 ans	●
1	Poubelles	Plastique et métal sur socle de béton	●

ÉQUIPEMENT DE SPORT

QTÉ	TYPE	DIMENSION	MATÉRIEL/SURFACE	ÉCLAIRAGE	CONDITION
-----	------	-----------	------------------	-----------	-----------

AMÉNAGEMENT CONNEXE

TYPE	DESCRIPTION	CONDITION
------	-------------	-----------

BERGES

POTENTIEL	DESCRIPTION
N/A	-

VÉGÉTAUX

CANOPÉE (APPROX.)	DESCRIPTION
40 %	-

PISTES CYCLABLES

QUALITÉ DES LIENS	DESCRIPTION
Faible	Il n'y a actuellement pas de piste cyclable passant sur les routes voisines au parc.

NOTES

- L'accessibilité au parc est bonne.
- On y retrouve une plaine pour jeux libres.
- Les bordures des aires de jeu sont en béton et on retrouve un peu de contamination par des feuilles mortes.

CONDITION ● Bonne ● Moyenne ● Mauvaise

Photos de l'existant



Interventions suggérées d'ici 15 ans

RÉFECTIONS

- Sentiers

INTÉGRATIONS/AJOUTS

- Mobiliers
- Modules de jeux
- Plantations de massifs arbustifs pour atténuer la présence des voies de circulation
- Plantations et aménagement paysager pour entrées de parcs

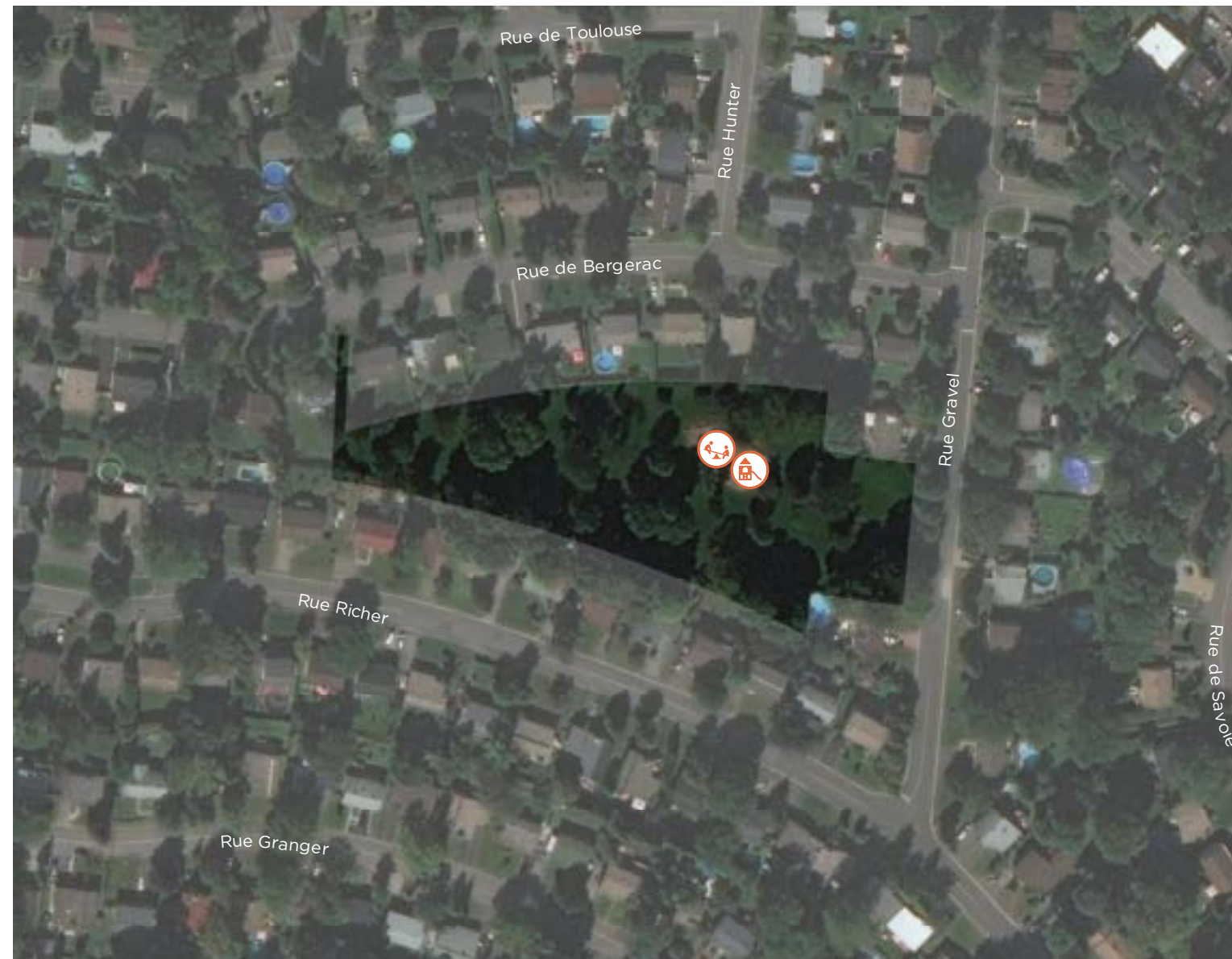
Parc Gravel



Secteur	# Arrondissement	# Ville centre	Superficie	Type
C	6.3.A	2673-000	± 9 286 m²	Parc de voisinage
	Aquatique		Sportif	de Détente Hivernal



Localisation



Inventaire

SOMMAIRE

Petit parc de voisinage est situé dans l'espace disponible derrière l'arrière-cour de plusieurs habitations de la rue Bergerac au nord et de la rue Richer au sud. Il est accessible par la rue Gravel et dispose d'une aire de jeu pour enfants ainsi que de plusieurs arbres de plusieurs dimensions.

ÉQUIPEMENT DE PARC

QTÉ	TYPE	DESCRIPTION	CONDITION
1	Balançoire	18 mois - 5 ans et 5 ans - 12 ans	●
2	Banc	Plastique et métal sur socle de béton	●
2	Module de jeu	18 mois - 5 ans / 5 ans - 12 ans	●
1	Poubelles	Plastique et métal sur socle de béton	●

ÉQUIPEMENT DE SPORT

QTÉ	TYPE	DIMENSION	MATÉRIEL/SURFACE	ÉCLAIRAGE	CONDITION
-----	------	-----------	------------------	-----------	-----------

AMÉNAGEMENT CONNEXE

TYPE	DESCRIPTION	CONDITION
------	-------------	-----------

BERGES

POTENTIEL	DESCRIPTION
N/A	-

VÉGÉTAUX

CANOPÉE (APPROX.)	DESCRIPTION
30 %	-

PISTES CYCLABLES

QUALITÉ DES LIENS	DESCRIPTION
Moyen	Une piste cyclable en chaussée désignée passe par la rue Gravel. Il n'y a pas d'équipement sur le site.

NOTES

- L'arrière du parc se déploie sur une longue distance.
- L'accessibilité pour les personnes à mobilité réduite y est difficile étant donné la bordure qui n'est pas au niveau de la rue.
- Les bordures des aires de jeu sont en béton et il y a un peu de contamination.

CONDITION ● Bonne ● Moyenne ● Mauvaise

Photos de l'existant



Interventions suggérées d'ici 15 ans

RÉFECTIONS

- Retrait de la clôture existante
- Sentiers

INTÉGRATIONS/AJOUTS

- Mobiliers
- Plantations de massifs arbustifs pour atténuer la présence des voies de circulation


Parc Damase-Richer



Secteur	# Arrondissement	# Ville centre	Superficie	Type
C	6.5.A	2721-000	± 3 005 m ²	Parc de voisinage
	Aquatique		Sportif	de Détente Hivernal



Localisation



Inventaire

SOMMAIRE

Parc de voisinage situé à l'angle de la rue Taillefer et de la rue Joron. Il est composé majoritairement de plusieurs aires de jeu pour les enfants connecté aux différentes entrées de parc grâce à un réseau de sentiers.

ÉQUIPEMENT DE PARC

QTÉ	TYPE	DESCRIPTION	CONDITION
6	Banc	Métal perforé sur socle de béton	●
2	Jeu		●
1	Jeux sur ressort		●
1	Jeux tournants		●
2	Module de jeu	18 mois - 5 ans / 5 ans - 12 ans	●
2	Poubelles	Plastique et métal sur socle de béton	●
1	Support à vélo	Métal sur socle de béton	●

ÉQUIPEMENT DE SPORT

QTÉ	TYPE	DIMENSION	MATÉRIEL/SURFACE	ÉCLAIRAGE	CONDITION
-----	------	-----------	------------------	-----------	-----------

AMÉNAGEMENT CONNEXE

TYPE	DESCRIPTION	CONDITION
------	-------------	-----------

BERGES

POTENTIEL	DESCRIPTION
N/A	-

VÉGÉTAUX

CANOPÉE (APPROX.)	DESCRIPTION
40 %	-

PISTES CYCLABLES

QUALITÉ DES LIENS	DESCRIPTION
Faible	Il n'y a pas de piste cyclable passant par le parc. Il y a présence d'un support à vélo.

NOTES

- Ce parc est bien accessible pour les personnes à mobilité réduite. Il pourrait bénéficier d'une zone boisée plus importante vers l'arrière du parc.
- Peu de contamination dans les aires de jeu et bordures en béton.

CONDITION ● Bonne ● Moyenne ● Mauvaise

Photos de l'existant



Interventions suggérées d'ici 15 ans

RÉFECTIONS

- N/A

INTÉGRATIONS/AJOUTS

- Mobiliers
- Modules de jeux
- Plantations et aménagement paysager pour entrées de parcs
- Plantations pour rehausser la canopée et l'ombrage

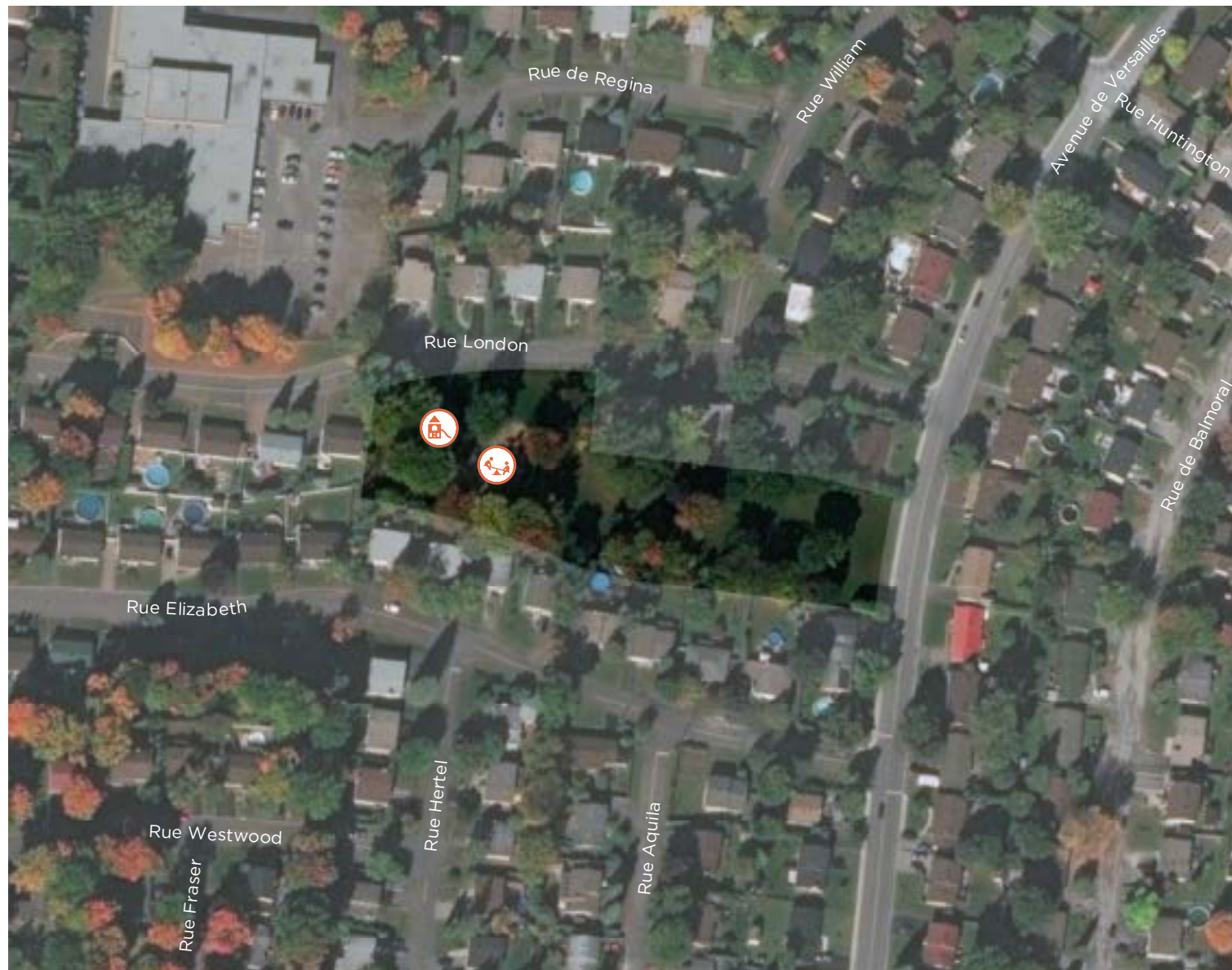
Parc London



Secteur	# Arrondissement	# Ville centre	Superficie	Type
C	8.4.A	2682-000	± 7 398 m²	Parc de voisinage
	Aquatique		Sportif	de Détente Hivernal



Localisation



Inventaire

SOMMAIRE

Parc de voisinage situé au sud de la rue London et au nord de la rue Elizabeth. Il est accessible depuis l'avenue de Versailles inclut plusieurs aires de jeu pour enfants ainsi qu'un espace dégagé pour jeux libres.

ÉQUIPEMENT DE PARC

QTÉ	TYPE	DESCRIPTION	CONDITION
2	Balçoire	18 mois - 5 ans / 5 ans - 12 ans	●
5	Banc	Métal perforé sur socle de béton	●
1	Jeu d'équilibre		●
1	Jeux sur ressort		●
4	Jeux tournants		●
2	Lampadaires	Bois	●
2	Module de jeu	18 mois - 5 ans / 5 ans - 12 ans	●
1	Poubelles	Plastique et métal sur socle de béton	●
1	Support à vélo	Métal	●
2	Tables	Métal perforé	●

ÉQUIPEMENT DE SPORT

QTÉ	TYPE	DIMENSION	MATÉRIEL/SURFACE	ÉCLAIRAGE	CONDITION
-----	------	-----------	------------------	-----------	-----------

AMÉNAGEMENT CONNEXE

TYPE	DESCRIPTION	CONDITION
------	-------------	-----------

BERGES

POTENTIEL	DESCRIPTION
N/A	-

VÉGÉTAUX

CANOPÉE (APPROX.)	DESCRIPTION
30 %	-

PISTES CYCLABLES

QUALITÉ DES LIENS	DESCRIPTION
Moyen	Une piste cyclable passe par la rue Versailles. Une plus grande ouverture vers cette même rue permettrait au parc d'offrir un chemin de transit pour les vélos vers la rue London.

NOTES

- À proximité se trouve un centre d'éducation pour adulte.
- L'accessibilité au parc peut être difficile puisqu'il n'y a pas de chemin à partir de la rue Versailles.
- Les bordures des aires de jeu sont en béton et on y retrouve de la contamination dans celles-ci.

CONDITION ● Bonne ● Moyenne ● Mauvaise

Photos de l'existant



Interventions suggérées d'ici 15 ans

RÉFECTIONS

- Gazon
- Retrait de la clôture existante

INTÉGRATIONS/AJOUTS

- Mobiliers
- Modules de jeux
- Plantations de massifs arbustifs pour atténuer la présence des voies de circulation
- Sentiers


Parc Rita-Marceau



Secteur	# Arrondissement	# Ville centre	Superficie	Type
C	9.1.A	2692-000	± 2 184 m ²	Parc de voisinage
	Aquatique		Sportif	de Détente Hivernal



Localisation



Inventaire

SOMMAIRE

Parc de voisinage situé à l'intérieur d'un quartier résidentiel, au sud de l'espace formé par le croisement de la rue Marceau et de la rue Rita. Le parc propose plusieurs équipements pour les familles, par exemple plusieurs modules de jeu, ainsi que des tables, des bancs et un support à vélo.

ÉQUIPEMENT DE PARC

QTÉ	TYPE	DESCRIPTION	CONDITION
3	Balçoire	18 mois - 5 ans / 5 ans - 12 ans	●
5	Banc	Plastique et métal sur socle de béton	●
1	Glissade		●
1	Jeu grimpeur		●
2	Jeux tournants		●
1	Module de jeu	18 mois - 5 ans	●
1	Poubelles	Plastique et métal sur socle de béton	●
1	Support à vélo	Métal	●
2	Table	Métal perforé	●

ÉQUIPEMENT DE SPORT

QTÉ	TYPE	DIMENSION	MATÉRIEL/SURFACE	ÉCLAIRAGE	CONDITION
-----	------	-----------	------------------	-----------	-----------

AMÉNAGEMENT CONNEXE

TYPE	DESCRIPTION	CONDITION
------	-------------	-----------

BERGES

POTENTIEL	DESCRIPTION
N/A	-

VÉGÉTAUX

CANOPÉE (APPROX.)	DESCRIPTION
75 %	-

PISTES CYCLABLES

QUALITÉ DES LIENS	DESCRIPTION
Faible	Il n'y a pas de piste cyclable qui passe par la rue Marceau.

NOTES

- L'accessibilité au parc est bonne.
- Les bordures des aires de jeu sont en béton. Il y a un peu de contamination dans celles-ci.

CONDITION ● Bonne ● Moyenne ● Mauvaise

Photos de l'existant



Interventions suggérées d'ici 15 ans

RÉFECTIONS

- Gazon

INTÉGRATIONS/AJOUTS

- Éclairage
- Modules de jeux
- Plantations à des fins de stabilisation de berge
- Plantations pour atténuer la présence des voies de circulation
- Sentiers


Parc des Muguets



Secteur	# Arrondissement	# Ville centre	Superficie	Type
C	10.2.A	2665-000	± 7 159 m ²	Parc de voisinage
	Aquatique		Sportif	de Détente Hivernal



Localisation



Inventaire

SOMMAIRE

Parc de voisinage situé à l'intérieur d'un quartier résidentiel. Il est accessible depuis la rue Bedford et la rue Elmview grâce à des sentiers qui permettent de circuler à l'intérieur du parc. Outre les sentiers de promenade, il dispose d'une aire dégagée pour jeux libres ainsi qu'une aire de jeu pour enfants.

ÉQUIPEMENT DE PARC

QTÉ	TYPE	DESCRIPTION	CONDITION
5	Banc	Métal perforé sur socle de béton	●
1	Jeu à bascule		●
1	Jeux tournants		●
2	Module de jeu	18 mois - 5 ans / 5 ans - 12 ans	●
2	Poubelles	Métal / Plastique et métal sur socle de béton	●

ÉQUIPEMENT DE SPORT

QTÉ	TYPE	DIMENSION	MATÉRIEL/SURFACE	ÉCLAIRAGE	CONDITION
-----	------	-----------	------------------	-----------	-----------

AMÉNAGEMENT CONNEXE

TYPE	DESCRIPTION	CONDITION
------	-------------	-----------

BERGES

POTENTIEL	DESCRIPTION
N/A	-

VÉGÉTAUX

CANOPEE (APPROX.)	DESCRIPTION
50 %	-

PISTES CYCLABLES

QUALITÉ DES LIENS	DESCRIPTION
Moyen	Une piste cyclable se rend au parc par la rue Perron. Il n'y a pas d'équipement présent.

NOTES

- Ce parc est séparé des rues qui le bordent par une clôture.
- Les bordures des aires de jeu sont en béton.

CONDITION ● Bonne ● Moyenne ● Mauvaise

Photos de l'existant



Interventions suggérées d'ici 15 ans

RÉFECTIONS

- Gazon
- Retrait de la clôture existante
- Sentiers

INTÉGRATIONS/AJOUTS


- Mobiliers
- Plantations pour atténuer la présence des voies de circulation
- Plantations et aménagement paysager pour entrées de parcs

Parc Chestnut



Secteur	# Arrondissement	# Ville centre	Superficie	Type
C	5.5.A	2658-000	± 2 269 m ²	Îlots de verdure
	Aquatique		Sportif	de Détente
				Hivernal

Localisation



Inventaire

SOMMAIRE

Petit îlot de verdure situé au centre d'un quartier résidentiel et délimité par la marge latérale des habitations situé au nord et au sud ainsi que par la rue Chestnut et la rue Woodland. Il est composé d'un sentier multifonctionnel et d'une aire dégagée pour jeux libres.

ÉQUIPEMENT DE PARC

QTÉ	TYPE	DESCRIPTION	CONDITION
2	Lampadaires	Métal	●

ÉQUIPEMENT DE SPORT

QTÉ	TYPE	DIMENSION	MATÉRIEL/SURFACE	ÉCLAIRAGE	CONDITION
-----	------	-----------	------------------	-----------	-----------

AMÉNAGEMENT CONNEXE

TYPE	DESCRIPTION	CONDITION
------	-------------	-----------

BERGES

POTENTIEL	DESCRIPTION
N/A	-

VÉGÉTAUX

CANOPÉE (APPROX.)	DESCRIPTION
0 %	-

PISTES CYCLABLES

QUALITÉ DES LIENS	DESCRIPTION
Moyen	Le sentier du parc est une extension de la piste cyclable présente sur la rue Woodland et permet de se rendre facilement vers l'école secondaire.

NOTES

— Des lits de plantations et des arbres pourraient enrichir l'esthétisme de ce parc.

CONDITION ● Bonne ● Moyenne ● Mauvaise

Photos de l'existant



Interventions suggérées d'ici 15 ans

RÉFECTIONS

- Retrait de la clôture existante
- Sentiers

INTÉGRATIONS/AJOUTS

- Mobiliers
- Plantations

Parc de la Malva



Secteur	# Arrondissement	# Ville centre	Superficie	Type
C	5.6.A	2731-000	± 2 407 m ²	Îlots de verdure
	Aquatique		Sportif	de Détente



Localisation



Inventaire

SOMMAIRE

Îlot de verdure situé de part et d'autre de la rue Sureau, à l'angle de la rue du Celtis. Il est composé notamment d'un réseau de sentiers sinueux permettant de rejoindre les tables et les bancs du parc. Plusieurs lits de plantation sont également présents.

ÉQUIPEMENT DE PARC

QTÉ	TYPE	DESCRIPTION	CONDITION
6	Banc	Métal perforé	●
3	Poubelles	Plastique et métal sur socle de béton	●
1	Support à vélo	Métal sur socle de béton	●
6	Table	Métal perforé	●

ÉQUIPEMENT DE SPORT

QTÉ	TYPE	DIMENSION	MATÉRIEL/SURFACE	ÉCLAIRAGE	CONDITION
-----	------	-----------	------------------	-----------	-----------

AMÉNAGEMENT CONNEXE

TYPE	DESCRIPTION	CONDITION
------	-------------	-----------

BERGES

POTENTIEL	DESCRIPTION
N/A	-

VÉGÉTAUX

CANOPÉE (APPROX.)	DESCRIPTION
50 %	-

PISTES CYCLABLES

QUALITÉ DES LIENS	DESCRIPTION
Faible	La rue du Sureau sépare le parc en deux parties, mais on ne retrouve pas de piste cyclable sur la rue.

NOTES

— Le chemin de fer passe tout près de ce parc. Un corridor vert se déploie à partir du parc empruntant la végétation et suivant l'emprise du chemin de fer.

CONDITION ● Bonne ● Moyenne ● Mauvaise

Photos de l'existant



Interventions suggérées d'ici 15 ans

RÉFÉCTIONS

- N/A

INTÉGRATIONS/AJOUTS

- Jardins communautaires
- Plantations
- Plantations et aménagement paysager pour entrées de parcs


Parc du Lotier



Secteur	# Arrondissement	# Ville centre	Superficie	Type
C	5.7.A	2732-000	± 922 m ²	Îlots de verdure
	Aquatique		Sportif	de Détente Hivernal



Localisation



Inventaire

SOMMAIRE

Îlot de verdure délimité par le rond-point formé par la rue de L'achillée. Il est composé de plusieurs aires de jeu qui occupent la grande majorité de l'espace, ce qui est en général hors du commun pour un îlot de verdure. Plusieurs arbres de petites dimensions sont également présents en bordure du parc.

ÉQUIPEMENT DE PARC

QTÉ	TYPE	DESCRIPTION	CONDITION
1	Bac à sable		●
2	Banc	Métal perforé	●
1	Jeu d'équilibre		●
1	Jeu grimpeur		●
1	Jeux sur ressort		●
1	Jeux tournants		●
1	Lampadaires	Métal	●
2	Module de jeu	18 mois - 5 ans / 5 ans - 12 ans	●
2	Poubelles	Plastique et métal sur socle de béton	●
1	Support à vélo	Métal sur socle de béton	●
4	Table	Métal perforé	●

ÉQUIPEMENT DE SPORT

QTÉ	TYPE	DIMENSION	MATÉRIEL/SURFACE	ÉCLAIRAGE	CONDITION

AMÉNAGEMENT CONNEXE

TYPE	DESCRIPTION	CONDITION

BERGES

POTENTIEL	DESCRIPTION
N/A	-

VÉGÉTAUX

CANOPÉE (APPROX.)	DESCRIPTION
40 %	-

PISTES CYCLABLES

QUALITÉ DES LIENS	DESCRIPTION
Faible	Aucune piste cyclable ne passe par les rues ceinturant le parc. Il y a présence d'un support à vélo sur le site.

NOTES

— Ce parc de petite taille offre tout de même une quantité de mobilier et d'équipement divers pour sa taille. L'accès à partir de la rue y est facile malgré sa position plus en hauteur par rapport aux rues.

CONDITION ● Bonne ● Moyenne ● Mauvaise

Photos de l'existant



Interventions suggérées d'ici 15 ans

RÉFECTIONS

- Gazon

INTÉGRATIONS/AJOUTS

- N/A


Parc Monk



Secteur	# Arrondissement	# Ville centre	Superficie	Type
C	7.2.A	2684-000	± 13 821 m²	Îlots de verdure
	Aquatique		Sportif	de Détente Hivernal



Localisation



Inventaire

SOMMAIRE

Îlot de verdure situé au nord de la rue Monk et à l'est de l'avenue de Versailles. L'espace est de forme longitudinale et offre principalement un sentier de promenade ainsi que des aires dégagées pour jeux libres.

ÉQUIPEMENT DE PARC

QTÉ	TYPE	DESCRIPTION	CONDITION
7	Banc	Plastique et métal sur socle de béton	●
1	Lampadaires		●
1	Poubelle pour déchets canins	Métal	●
5	Poubelles	Plastique et métal sur socle de béton	●
3	Support à vélo	Métal sur socle de béton	●
5	Table	Métal perforé sur socle de béton	●

ÉQUIPEMENT DE SPORT

QTÉ	TYPE	DIMENSION	MATÉRIEL/SURFACE	ÉCLAIRAGE	CONDITION
-----	------	-----------	------------------	-----------	-----------

AMÉNAGEMENT CONNEXE

TYPE	DESCRIPTION	CONDITION
Sentier de promenade	-	

BERGES

POTENTIEL	DESCRIPTION
N/A	-

VÉGÉTAUX

CANOPÉE (APPROX.)	DESCRIPTION
10 %	-

PISTES CYCLABLES

QUALITÉ DES LIENS	DESCRIPTION
Élevé	Une piste cyclable passe par la rue Versailles séparant le parc en deux. De plus, un chemin pavé permet un transit facile pour les cyclistes entre les nombreuses rues que rejoint le parc.

NOTES

— De l'éclairage pourrait être ajouté au parc afin de rendre les parcours plus sécuritaires de nuit.

CONDITION ● Bonne ● Moyenne ● Mauvaise

Photos de l'existant



Interventions suggérées d'ici 15 ans

RÉFECTIONS

- Retrait de la clôture existante

INTÉGRATIONS/AJOUTS

- Abri de parc (en bois ou en acier)
- Éclairage
- Oeuvre d'art
- Plantations
- Plantations et aménagement paysager pour entrées de parcs

Parc de l'Anse-aux-Chênes



Secteur	# Arrondissement	# Ville centre	Superficie	Type
C	8.3.A	2718-000	± 1 395 m ²	Îlots de verdure
	Aquatique		Sportif	de Détente Hivernal

Localisation



Inventaire

SOMMAIRE

Îlot de verdure est délimité par plusieurs habitations ainsi que par la rivière des Prairies située au nord. Il est composé d'une forte concentration d'arbres matures.

ÉQUIPEMENT DE PARC

QTÉ	TYPE	DESCRIPTION	CONDITION

ÉQUIPEMENT DE SPORT

QTÉ	TYPE	DIMENSION	MATÉRIEL/SURFACE	ÉCLAIRAGE	CONDITION

AMÉNAGEMENT CONNEXE

TYPE	DESCRIPTION	CONDITION

BERGES

POTENTIEL	DESCRIPTION
élevé	La berge s'ouvre sur la rivière avec peu de végétation obstruant la vue. Il y a présence d'érosion des surfaces du parc près de la berge. Des aménagements végétaux contribueraient à réduire l'érosion.

VÉGÉTAUX

CANOPÉE (APPROX.)	DESCRIPTION
75 %	-

PISTES CYCLABLES

QUALITÉ DES LIENS	DESCRIPTION
Faible	Il n'y a pas de piste cyclable qui passe par ce parc.

NOTES

- À proximité se trouve un centre d'éducation pour adulte.
- Les bordures des aires de jeu sont en béton et on y retrouve de la contamination dans celles-ci.

CONDITION ● Bonne ● Moyenne ● Mauvaise

Photos de l'existant



Interventions suggérées d'ici 15 ans

RÉFECTIONS

- N/A

INTÉGRATIONS/AJOUTS

- N/A

Parc du Bois-des-Trottier



Secteur	# Arrondissement	# Ville centre	Superficie	Type
C	8.5.A	2655-000	± 13 147 m ²	Îlots de verdure
	Aquatique		Sportif	de Détente
				Hivernal

Localisation



Inventaire

SOMMAIRE

Îlot de verdure délimité par la rue Cadillac, la rue London et la rue Bois-des-Trottier au sud. Il est principalement composé d'un boisé ainsi que d'un espace dégagé pour jeux libres. Plusieurs bancs sont également présents dans le parc.

ÉQUIPEMENT DE PARC

QTÉ	TYPE	DESCRIPTION	CONDITION
2	Banc	Métal perforé sur socle de béton	●
1	Poubelle pour déchets canins	Métal	●
1	Poubelles	Métal	●

ÉQUIPEMENT DE SPORT

QTÉ	TYPE	DIMENSION	MATÉRIEL/SURFACE	ÉCLAIRAGE	CONDITION
-----	------	-----------	------------------	-----------	-----------

AMÉNAGEMENT CONNEXE

TYPE	DESCRIPTION	CONDITION
------	-------------	-----------

BERGES

POTENTIEL	DESCRIPTION
N/A	-

VÉGÉTAUX

CANOPÉE (APPROX.)	DESCRIPTION
60 %	-

PISTES CYCLABLES

QUALITÉ DES LIENS	DESCRIPTION
Faible	Il n'y a pas de piste cyclable passant par les rues entourant le parc.

NOTES

- La topographie du parc semble amener des problèmes de drainage au centre où se trouvent les bancs.
- Il n'y a pas de chemin dans le parc et l'accès peut être difficile pour certains utilisateurs.

CONDITION ● Bonne ● Moyenne ● Mauvaise

Photos de l'existant



Interventions suggérées d'ici 15 ans

RÉFECTIONS

- Gazon
- Sentiers

INTÉGRATIONS/AJOUTS

- Lits de plantation pour pallier les problèmes de drainage
- Mobiliers


Parc Léo-Marceau



Secteur	# Arrondissement	# Ville centre	Superficie	Type
C	9.2.A	2681-000	± 8 102 m ²	Îlots de verdure
	Aquatique		Sportif	de Détente



Localisation



Inventaire

SOMMAIRE

Îlot de verdure contenu dans l'espace entre l'arrière-cour des habitations de la rue David et de la rue Léo. Il est accessible depuis la rue Raymond à l'ouest et de la rue Marceau à l'est et est exclusivement composé d'un long sentier de promenade et de mobilier.

ÉQUIPEMENT DE PARC

QTÉ	TYPE	DESCRIPTION	CONDITION
3	Banc	Plastique et métal sur socle de béton	●
3	Poubelles	Plastique et métal sur socle de béton	●
1	Support à vélo	Métal sur socle de béton	●
3	Table	Métal perforé sur socle de béton	●

ÉQUIPEMENT DE SPORT

QTÉ	TYPE	DIMENSION	MATÉRIEL/SURFACE	ÉCLAIRAGE	CONDITION
-----	------	-----------	------------------	-----------	-----------

AMÉNAGEMENT CONNEXE

TYPE	DESCRIPTION	CONDITION
------	-------------	-----------

BERGES

POTENTIEL	DESCRIPTION
N/A	-

VÉGÉTAUX

CANOPÉE (APPROX.)	DESCRIPTION
40 %	-

PISTES CYCLABLES

QUALITÉ DES LIENS	DESCRIPTION
Moyen	Ce parc permet le transit entre plusieurs rues et son sentier pavé est idéal pour les cyclistes. Il y a présence de support à vélo. Aucune piste cyclable passe par les rues avoisinantes.

NOTES

— Des aménagements paysagers seraient bénéfiques pour le parc.

CONDITION ● Bonne ● Moyenne ● Mauvaise

Photos de l'existant



Interventions suggérées d'ici 15 ans

RÉFÉCTIONS

- Gazon

INÉGRATIONS/AJOUTS

- Éclairage
- Plantations
- Plantations et aménagement paysager pour entrées de parcs

Jardin Richmond



Secteur	# Arrondissement	# Ville centre	Superficie	Type
C	9.5.A	2730-002	± 12 256 m ²	Îlots de verdure
	Aquatique		Sportif	de Détente Hivernal



Localisation



Inventaire

SOMMAIRE

Îlot de verdure situé au nord du boulevard de Pierrefonds et à l'ouest de la rue Richmond, soit tout juste devant la bibliothèque de Pierrefonds. L'espace est composé d'un sentier ainsi que de plusieurs arbres matures et autres lits de plantations.

ÉQUIPEMENT DE PARC

QTÉ	TYPE	DESCRIPTION	CONDITION

ÉQUIPEMENT DE SPORT

QTÉ	TYPE	DIMENSION	MATÉRIEL/SURFACE	ÉCLAIRAGE	CONDITION

AMÉNAGEMENT CONNEXE

TYPE	DESCRIPTION	CONDITION

BERGES

POTENTIEL	DESCRIPTION
N/A	-

VÉGÉTAUX

CANOPÉE (APPROX.)	DESCRIPTION
40 %	-

PISTES CYCLABLES

QUALITÉ DES LIENS	DESCRIPTION
Faible	Une piste cyclable passe par le boulevard de Pierrefonds. Il n'y a pas d'équipement sur le site.

NOTES

- Ce parc fait partie des aménagements liés à la bibliothèque, à la mairie de l'arrondissement et au Centre culturel de Pierrefonds.
- Les lits de plantations et les végétaux présents sont en bonne condition.

CONDITION ● Bonne ● Moyenne ● Mauvaise

Photos de l'existant



Interventions suggérées d'ici 15 ans

RÉFECTIONS

- N/A

INTÉGRATIONS/AJOUTS

- N/A

Parc du Millénaire



Secteur	# Arrondissement	# Ville centre	Superficie	Type	
C	9.6.A	2725-000	± 7 343* m ²	Îlots de verdure	* Superficie approximative
	Aquatique		Sportif	de Détente	Hivernal



Localisation



Inventaire

SOMMAIRE

Îlot de verdure situé au centre de plusieurs bâtiments institutionnels de l'arrondissement. Il est majoritairement composé d'un boisé à l'intérieur duquel se trouvent plusieurs équipements tels qu'un abri ainsi que du mobilier artistique.

ÉQUIPEMENT DE PARC

QTÉ	TYPE	DESCRIPTION	CONDITION
1	Abri	Bois et métal	●
8	Banc	Bois et métal	●
7	Lampadaires	Béton centrifugé	●
2	Mobilier artistique	Bois et béton	●
3	Poubelles	Bois et métal sur socle de béton	●
3	Table	Bois / Métal sur socle de béton	●

ÉQUIPEMENT DE SPORT

QTÉ	TYPE	DIMENSION	MATÉRIEL/SURFACE	ÉCLAIRAGE	CONDITION

AMÉNAGEMENT CONNEXE

TYPE	DESCRIPTION	CONDITION

BERGES

POTENTIEL	DESCRIPTION
N/A	-

VÉGÉTAUX

CANOPÉE (APPROX.)	DESCRIPTION
95 %	-

PISTES CYCLABLES

QUALITÉ DES LIENS	DESCRIPTION
Faible	Il n'y a pas de piste cyclable qui passe par ce parc. Il n'y a pas d'équipement présent.

NOTES

- Les aménagements artistiques et végétalisés sont bien intégrés au sentier du parc.
- Il y a quelques problèmes de drainage aux endroits les plus bas du parc.
- Notons également qu'un projet de passage culturel sera complété en 2019 et permettra de relier la mairie, la bibliothèque de Pierrefonds et le Centre culturel de Pierrefonds.

CONDITION ● Bonne ● Moyenne ● Mauvaise

Photos de l'existant



Interventions suggérées d'ici 15 ans

RÉFECTIONS

- Sentiers
- Escaliers
- Fontaine

INTÉGRATIONS/AJOUTS

- Éclairage


Parc Saint-Barnabas



Secteur	# Arrondissement	# Ville centre	Superficie	Type
C	10.1.A	2695-000	± 4 037 m ²	Îlots de verdure
	Aquatique		Sportif	de Détente
				Hivernal



Localisation



Inventaire

SOMMAIRE

Îlot de verdure situé en bordure de l'église Saint-Barnabas. Il est accessible depuis le boulevard de Pierrefonds au nord ainsi que depuis la rue Colin au sud. Il est composé principalement d'un sentier et d'un espace gazonné à l'intérieur duquel se trouvent plusieurs arbres matures. Des sculptures sont également présentes dans la section nord du parc.

ÉQUIPEMENT DE PARC

QTÉ	TYPE	DESCRIPTION	CONDITION
2	Banc	Bois et métal	●
1	Mobilier artistique		●
1	Poubelle pour déchets canins	Métal	●
6	Table	Bois	●

ÉQUIPEMENT DE SPORT

QTÉ	TYPE	DIMENSION	MATÉRIEL/SURFACE	ÉCLAIRAGE	CONDITION
-----	------	-----------	------------------	-----------	-----------

AMÉNAGEMENT CONNEXE

TYPE	DESCRIPTION	CONDITION
------	-------------	-----------

BERGES

POTENTIEL	DESCRIPTION
N/A	-

VÉGÉTAUX

CANOPEE (APPROX.)	DESCRIPTION
20 %	-

PISTES CYCLABLES

QUALITÉ DES LIENS	DESCRIPTION
Moyen	Une piste cyclable en site propre passe par le boulevard Pierrefonds à la hauteur du parc du côté nord.

NOTES

- L'accessibilité pourrait être accrue en réduisant la hauteur des bordures donnant sur la rue Colin et permettant aux utilisateurs à mobilité réduite de s'y rendre.
- Un mobilier artistique est présent dans le parc.
- Le boulevard Pierrefonds est bruyant.

CONDITION ● Bonne ● Moyenne ● Mauvaise

Photos de l'existant



Interventions suggérées d'ici 15 ans

RÉFECTIONS

- Gazon
- Retrait de la clôture existante

INTÉGRATIONS/AJOUTS

- Aire de rassemblement
- Mobiliers
- Œuvre d'art
- Plantations et aménagement paysager pour entrées de parcs
- Plantations pour atténuer la présence des voies de circulation

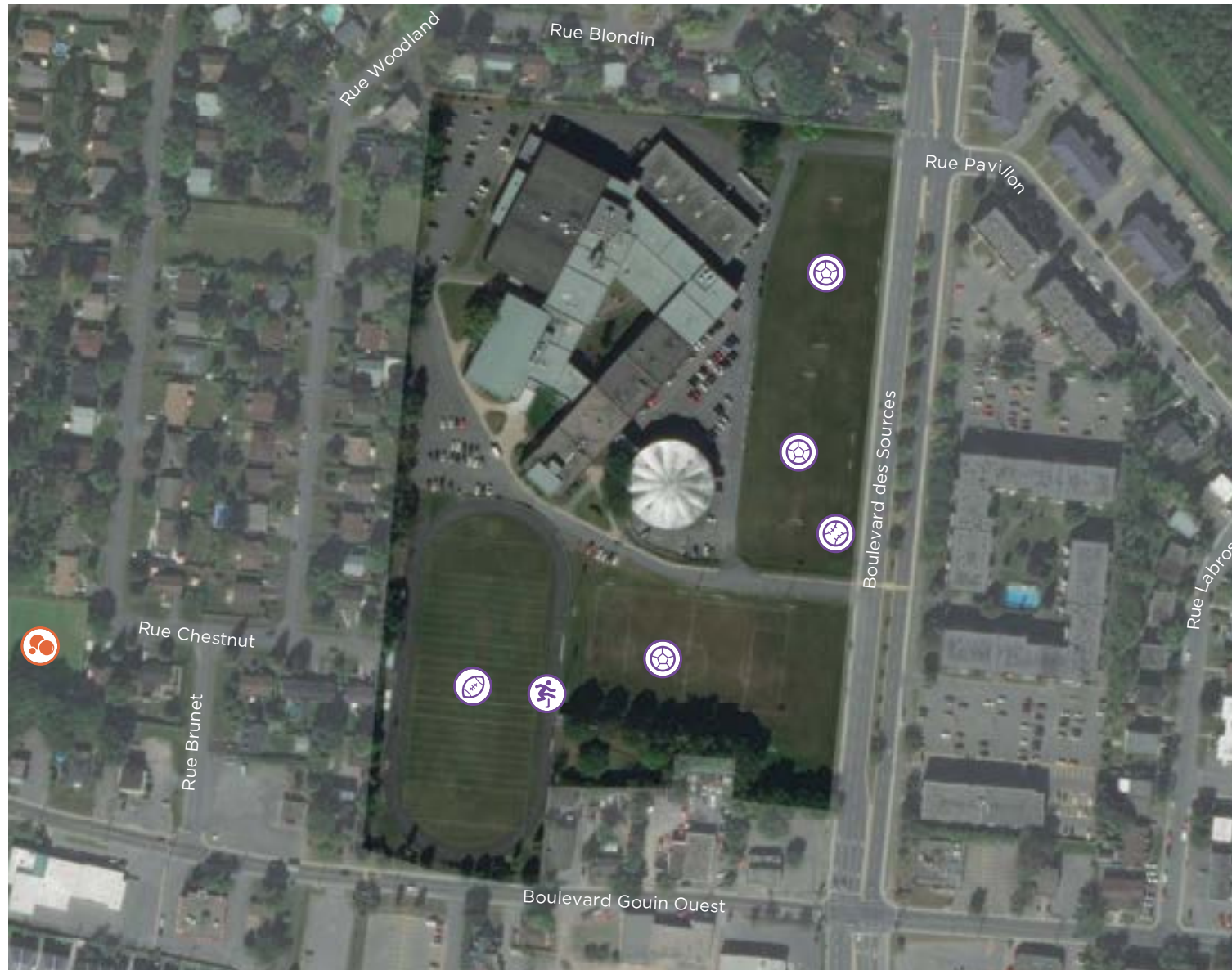
Parc-école Riverdale



Secteur	# Arrondissement	# Ville centre	Superficie	Type	
C	5.3.A	2693-000	± 30 286* m ²	Parc-école	* Superficie approximative
	Aquatique		Sportif	de Détente	Hivernal



Localisation



Inventaire

SOMMAIRE

Parc-école situé à l'ouest du croisement formé par le boulevard des Sources et le boulevard Gouin O. Annexé à l'école secondaire Riverdale, il est principalement composé de plusieurs équipements sportifs : terrains de soccer et de football, terrain de balle et piste d'athlétisme.

ÉQUIPEMENT DE PARC

QTÉ	TYPE	DESCRIPTION	CONDITION
9	Bancs des joueurs	Aluminium / Métal	●
1	Bâtiment de marqueur		●
2	Estrades	Aluminium	●
1	Grandes estrades		●

ÉQUIPEMENT DE SPORT

QTÉ	TYPE	DIMENSION	MATÉRIEL/SURFACE	ÉCLAIRAGE	CONDITION
1	Piste d'athlétisme	-	Asphalte	6 projecteurs	●
1	Terrain de balle	-	Gazon	Non	●
1	Terrain de football	11 joueurs	Gazon	6 projecteurs	●
1	Terrain de soccer/football	9 joueurs	Gazon	6 projecteurs	●
2	Terrains de soccer	7 joueurs	Gazon	Non	●
2	Terrains de soccer	Espace de pratique	Gazon	Non	●

AMÉNAGEMENT CONNEXE

TYPE	DESCRIPTION	CONDITION
------	-------------	-----------

BERGES

POTENTIEL	DESCRIPTION
N/A	-

VÉGÉTAUX

CANOPÉE (APPROX.)	DESCRIPTION
5 %	-

PISTES CYCLABLES

QUALITÉ DES LIENS	DESCRIPTION
Moyen	On retrouve une piste cyclable en site propre passant sur le boulevard des Sources avoisinant le parc. Des équipements sont aussi présent dans le parc.

NOTES

- Parc-école, toutefois ce dernier est fréquenté par l'ensemble de l'arrondissement.
- Le parc est bien situé afin d'offrir des chemins de transit entre les rues du secteur.
- Plusieurs surfaces des terrains sportifs sont abîmées.
- Il n'y a pas d'abreuvoir malgré le nombre de terrains sportifs présents dans le parc.

CONDITION ● Bonne ● Moyenne ● Mauvaise

Photos de l'existant



Interventions suggérées d'ici 15 ans | À discuter avec la commission scolaire

RÉFECTIONS

- Piste d'athlétisme
- Sentiers
- Surface de jeux d'un terrain de football
- Surface de jeux des terrains de soccer

INTÉGRATIONS/AJOUTS

- Abri de parc (en bois ou en acier)
- Aire de rassemblement
- Fontaine à boire
- Talus gazonné pour la mise en place de glissades hivernales
- Mobiliers
- Modules d'exercices
- Plantations pour rehausser la canopée et l'ombrage


Parc-école du Grand-Chêne



Secteur	# Arrondissement	# Ville centre	Superficie	Type	
C	6.2.A	2700-001	± 21 491* m ²	Parc-école	* Superficie approximative
	Aquatique		Sportif	de Détente	Hivernal



Localisation



Inventaire

SOMMAIRE

Le Parc-école est situé en bordure de l'École du Grand-Chêne, à l'intérieur de l'espace formé par la rue Savoie. Il est composé principalement de plusieurs terrains de soccer et d'un terrain de basketball. Plusieurs ballons-poings et un module de jeu occupent également l'espace.

ÉQUIPEMENT DE PARC

QTÉ	TYPE	DESCRIPTION	CONDITION
5	Ballon-poing		●
8	Banc		●
10	Lampadaires	Métal	●
1	Module de jeu	5 ans - 12 ans	●

ÉQUIPEMENT DE SPORT

QTÉ	TYPE	DIMENSION	MATÉRIEL/SURFACE	ÉCLAIRAGE	CONDITION
1	Terrain de basketball	-	Asphalte	Non	●
2	Terrains de soccer	-	Gazon	Non	●
1	Terrains de soccer	-	Gazon	Non	●

AMÉNAGEMENT CONNEXE

TYPE	DESCRIPTION	CONDITION
Jardin communautaire	-	●

BERGES

POTENTIEL	DESCRIPTION
N/A	-

VÉGÉTAUX

CANOPEE (APPROX.)	DESCRIPTION
10 %	-

PISTES CYCLABLES

QUALITÉ DES LIENS	DESCRIPTION
Moyen	Une piste cyclable passe par la rue de Savoie. Il n'y a pas de support à vélo présent dans la partie nord du parc.

NOTES

— Les surfaces sont généralement en bonne condition. Les bordures des aires de jeu sont en plastique. Les surfaces autour des aires de jeu sont contaminées par le gravier de ces aires.

CONDITION ● Bonne ● Moyenne ● Mauvaise

Photos de l'existant



Interventions suggérées d'ici 15 ans | À discuter avec la commission scolaire

RÉFECTIONS

- Surface de jeux du terrain de soccer

INTÉGRATIONS/AJOUTS

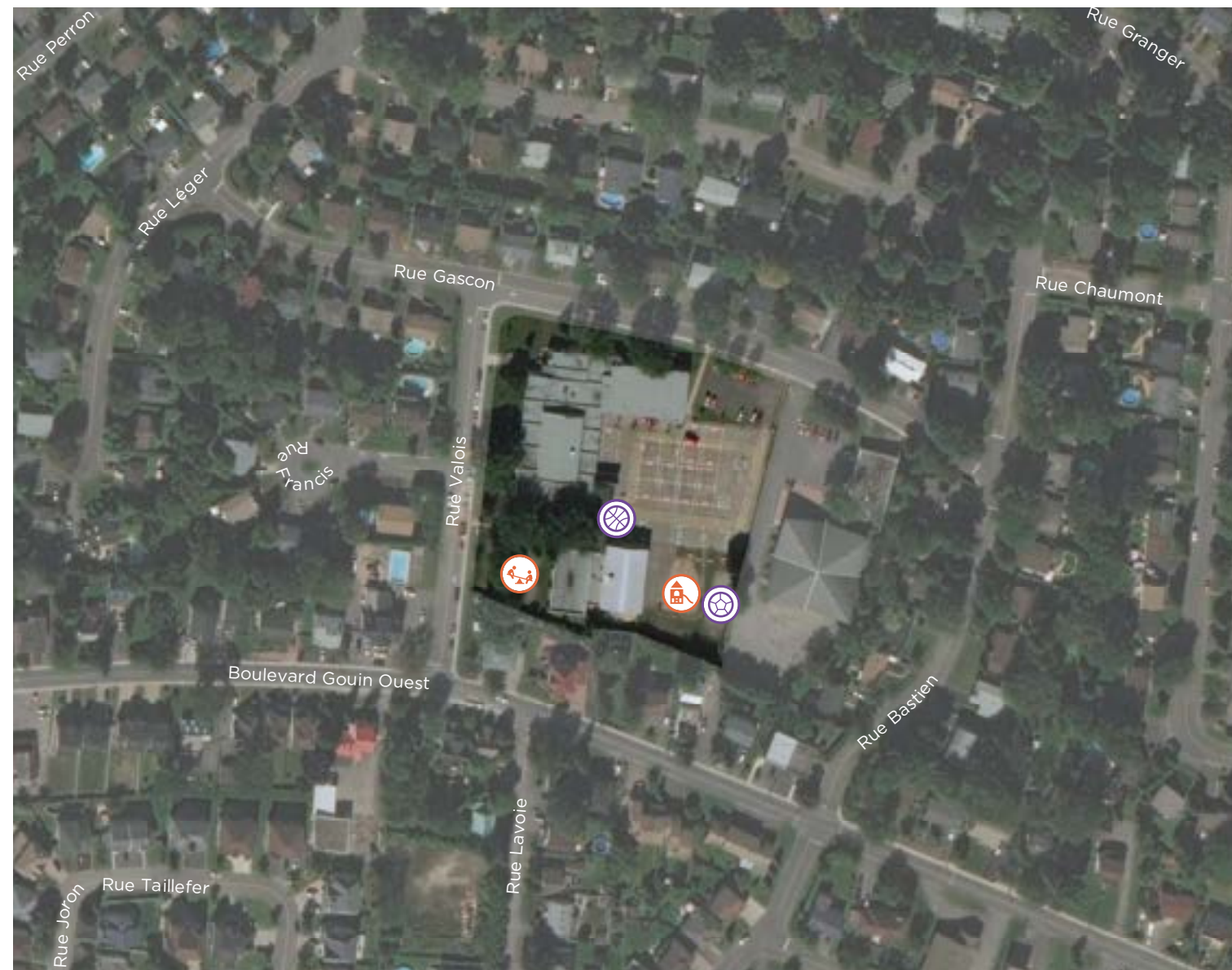
- Abri de parc (en bois ou en acier)
- Aire de rassemblement
- Sentiers
- Supports à vélo
- Terrain de volleyball de plage

Parc-école Murielle-Dumont



Secteur	# Arrondissement	# Ville centre	Superficie	Type
C	6.6.A	2700-007	± 7 101* m ²	Parc-école
* Superficie approximative				
Aquatique		Sportif		de Détente
Hivernal				

Localisation



Inventaire

SOMMAIRE

Parc-école fortement minéralisé situé au sud de la rue Gascon et au nord du boulevard Gouin O. Le parc inclut plusieurs terrains de soccer et de basketball en plus d'offrir différents modules de jeu pour enfants.

ÉQUIPEMENT DE PARC

QTÉ	TYPE	DESCRIPTION	CONDITION
1	Balançoire	5 ans - 12 ans	●
5	Ballon-poing		●
16	Banc	Plastique / Plastique et métal	●
3	Jeu à bascule		●
2	Jeux tournants		●
2	Module de jeu	5 ans - 12 ans	●
2	Support à vélo	Métal	● ●
9	Table	Bois / Bois et métal	●

ÉQUIPEMENT DE SPORT

QTÉ	TYPE	DIMENSION	MATÉRIEL/SURFACE	ÉCLAIRAGE	CONDITION
1	Terrain de basketball	-	Asphalte	Non	●
2	Terrain de basketball	Panier individuel	Asphalte	Non	●
1	Terrains de soccer	Espace de pratique	Gravier	Non	●
1	Terrains de soccer	-	Gravier	Non	●

AMÉNAGEMENT CONNEXE

TYPE	DESCRIPTION	CONDITION
BERGES		
POTENTIEL	DESCRIPTION	
N/A	-	
VÉGÉTAUX		
CANOPÉE (APPROX.)	DESCRIPTION	
50 %	-	
PISTES CYCLABLES		
QUALITÉ DES LIENS	DESCRIPTION	
Faible	Il n'y a pas de piste cyclable passant par les rues avoisinantes. Il y a présence de plusieurs supports à vélo.	

NOTES

- Les bordures des aires de jeu sont en plastique et y on retrouve beaucoup de contamination à l'intérieur et à l'extérieur de ces aires de jeu.
- Des aménagements créant plus d'ombrage sur le site seraient bénéfiques pour les utilisateurs du parc.

CONDITION ● Bonne ● Moyenne ● Mauvaise

Photos de l'existant



Interventions suggérées d'ici 15 ans | À discuter avec la commission scolaire

RÉFECTIONS

- Gazon
- Sentiers
- Structure de ballon-poing
- Surface de jeux de 2 terrains de soccer

INTÉGRATIONS/AJOUTS

- Abri de parc (en bois ou en acier)
- Fontaine à boire
- Plantations et aménagements paysagers pour entrées de parcs

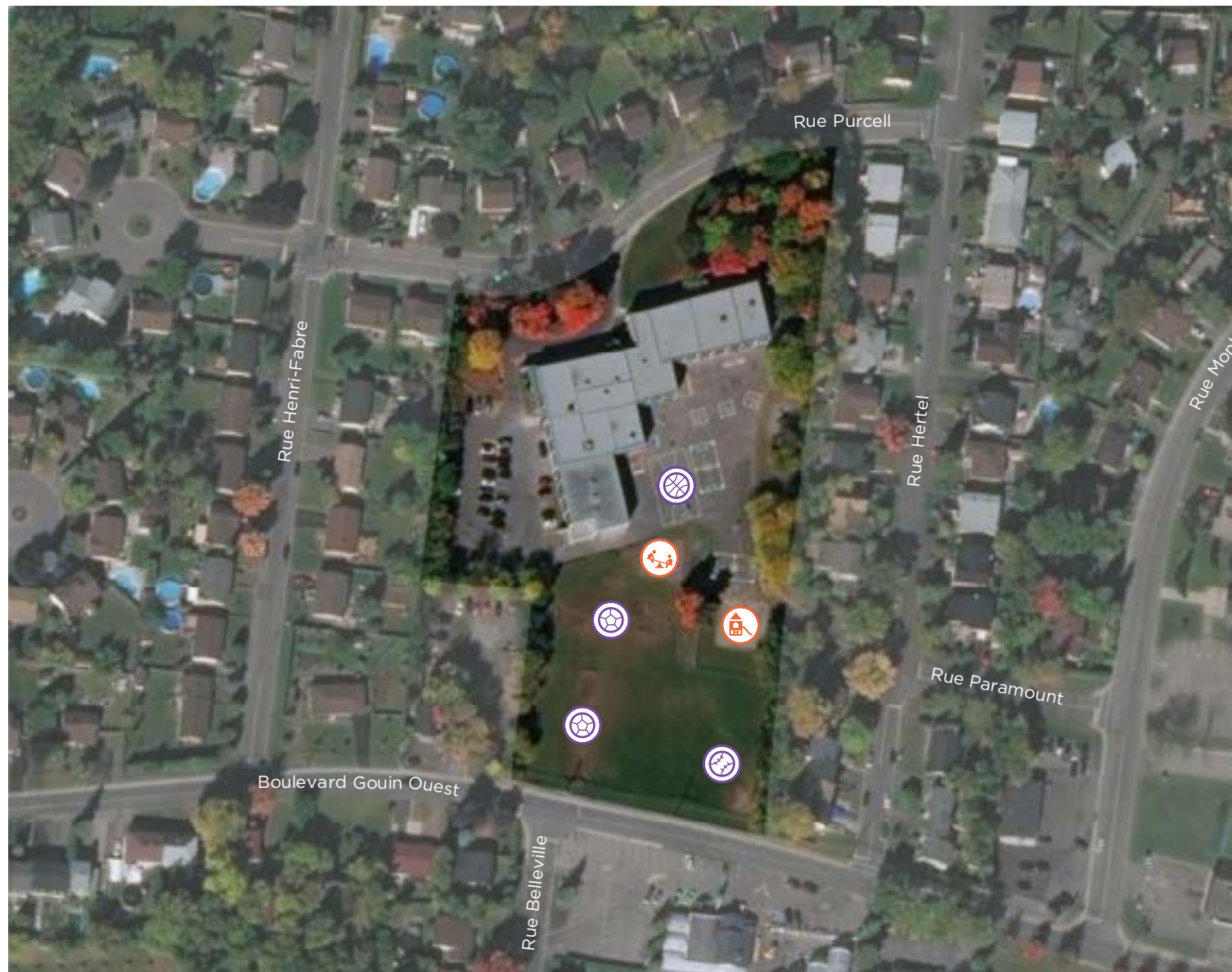
Parc-École Herbert-Purcell



Secteur	# Arrondissement	# Ville centre	Superficie	Type	
C	8.6.A	2700-004	± 3 580* m ²	Parc-école	* Superficie approximative
	Aquatique		Sportif	de Détente	Hivernal



Localisation



Inventaire

SOMMAIRE

Parc-école situé en bordure d'une école primaire, au nord du boulevard Gouin O. et à proximité de la rue Henri-Fabre. Il est composé de plusieurs terrains sportifs, notamment deux terrains de basketball, deux terrains de soccer et un terrain de balle, ainsi que plusieurs aires de jeu pour enfants.

ÉQUIPEMENT DE PARC

QTÉ	TYPE	DESCRIPTION	CONDITION
4	Ballon-poing		●
1	Banc	Bois	●
8	Jeu		●
1	Jeu d'équilibre		●
1	Jeux sur ressort		●
3	Module de jeu	18 mois - 5 ans / 5 ans - 12 ans	●
1	Poubelles	Plastique	●

ÉQUIPEMENT DE SPORT

QTÉ	TYPE	DIMENSION	MATÉRIEL/SURFACE	ÉCLAIRAGE	CONDITION
1	Terrain de balle	-	Sable et gazon	Non	●
1	Terrain de basketball	Panier individuel	Asphalte	Non	●
1	Terrain de basketball	Standard	Asphalte	Non	●
2	Terrains de soccer	5 joueurs	Gazon	Non	●

AMÉNAGEMENT CONNEXE

TYPE	DESCRIPTION	CONDITION
BERGES		
POTENTIEL	DESCRIPTION	
N/A	-	
VÉGÉTAUX		
CANOPÉE (APPROX.)	DESCRIPTION	
5 %	-	
PISTES CYCLABLES		
QUALITÉ DES LIENS	DESCRIPTION	
Faible	Il n'y a pas de piste cyclable sur les rues passant près du parc. Il n'y a pas d'équipement pour les cyclistes.	

NOTES

- Les surfaces des terrains sont un peu abîmées.
- Les bordures des aires de jeu sont en béton ou en plastique et on y retrouve de la contamination à l'intérieur des aires.
- La rumeur du boulevard Gouin est présente dans le parc.

CONDITION ● Bonne ● Moyenne ● Mauvaise

Photos de l'existant



Interventions suggérées d'ici 15 ans | À discuter avec la commission scolaire

RÉFECTIONS

- Gazon
- Structure de 4 ballons-poing
- Structure de 5 ballons-poteau
- Surface de jeux de 2 terrains de soccer en gazon naturel
- Terrain de balle

INTÉGRATIONS/AJOUTS

- Abri de parc (en bois ou en acier)
- Fontaine à boire
- Modules de jeux
- Plantations et aménagement paysager pour entrées de parcs
- Sentiers

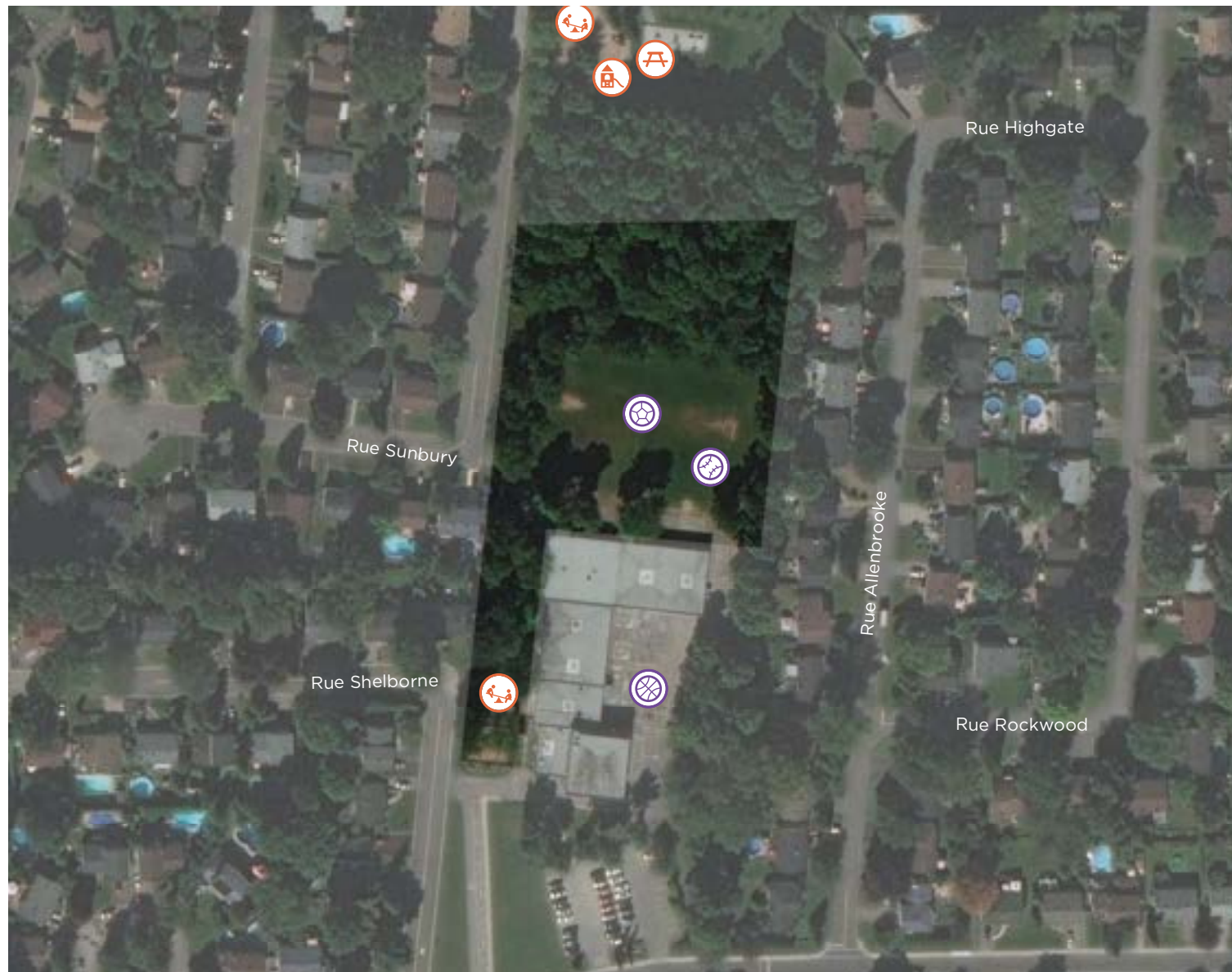
Parc-école Beechwood



Secteur	# Arrondissement	# Ville centre	Superficie	Type	
C	10.5.A	N/D	± 10 414* m ²	Parc-école	* Superficie approximative
	Aquatique		Sportif	de Détente	Hivernal



Localisation



Inventaire

SOMMAIRE

Parc-école situé à l'ouest de l'espace formé par le croisement de l'avenue Anselme-Lavigne et la rue Allenbrooke. L'espace est contenu sur les espaces extérieurs de l'école primaire Beechwood et dispose d'un terrain de soccer, un terrain de balle, deux terrains de basketball ainsi que plusieurs aires de jeu pour enfants.

ÉQUIPEMENT DE PARC

QTÉ	TYPE	DESCRIPTION	CONDITION
16	Banc	Bois / Bois et métal / Métal perforé sur socle de béton	●
1	Module de jeu	5 ans - 12 ans	●
1	Module grimpeur		●
1	Scène	Bois	●
7	Table	Métal perforé / Plastique et métal	●

ÉQUIPEMENT DE SPORT

QTÉ	TYPE	DIMENSION	MATÉRIEL/SURFACE	ÉCLAIRAGE	CONDITION
1	Terrain de balle	-	Gazon	Non	●
2	Terrain de basketball	-	Asphalte	Non	●
1	Terrains de soccer	-	Gazon	Non	●

AMÉNAGEMENT CONNEXE

TYPE	DESCRIPTION	CONDITION

BERGES

POTENTIEL	DESCRIPTION
N/A	-

VÉGÉTAUX

CANOPÉE (APPROX.)	DESCRIPTION
20 %	-

PISTES CYCLABLES

QUALITÉ DES LIENS	DESCRIPTION
Faible	Aucune piste cyclable passant par les rues avoisinantes au parc.

NOTES

- Ce parc est utilisé comme cour de l'école primaire située à proximité. Il n'y a pas de clôture séparant la cour du boisé du parc Aragon.
- Les bordures des aires de jeu sont en plastique. Il y a un peu de contamination à l'extérieur des aires de jeu.
- Les surfaces des plateaux sportifs sont abîmées par endroits.

CONDITION ● Bonne ● Moyenne ● Mauvaise

Photos de l'existant



Interventions suggérées d'ici 15 ans | À discuter avec la commission scolaire

RÉFECTIONS

- Gazon
- Surface de jeux du terrain de soccer en gazon naturel
- Terrain de balle

INTÉGRATIONS/AJOUTS


- Abri de parc (en bois ou en acier)
- Clôture à mailles de chaines pour délimiter l'espace
- Fontaine à boire
- Plantations
- Plantations et aménagement paysager pour entrées de parcs
- Sentiers

Rond-point Richmond



Secteur	# Arrondissement	# Ville centre	Superficie	Type	
C	10.8.B**	N/D	± 1 874 m²	Îlot de voirie	** Numéro non officiel
	Aquatique		Sportif	de Détente	Hivernal

Localisation



Inventaire

SOMMAIRE

Îlot de voirie délimité par le rond-point de la rue Richmond, tout à l'est de la polyvalente Pierrefonds et du centre de formation professionnelle West-Island. Il est exclusivement composé d'un espace gazonné et de plusieurs arbres matures.

ÉQUIPEMENT DE PARC

QTÉ	TYPE	DESCRIPTION	CONDITION

ÉQUIPEMENT DE SPORT

QTÉ	TYPE	DIMENSION	MATÉRIEL/SURFACE	ÉCLAIRAGE	CONDITION

AMÉNAGEMENT CONNEXE

TYPE	DESCRIPTION	CONDITION

BERGES

POTENTIEL	DESCRIPTION
N/A	-

VÉGÉTAUX

CANOPÉE (APPROX.)	DESCRIPTION
20 %	-

PISTES CYCLABLES

QUALITÉ DES LIENS	DESCRIPTION
Faible	Le parc donne sur la rue Richmond. Il n'y a pas d'équipement présent.

NOTES

– Ce parc en rond-point bénéficierait d'aménagements paysagers supplémentaires.

CONDITION ● Bonne ● Moyenne ● Mauvaise

Photos de l'existant



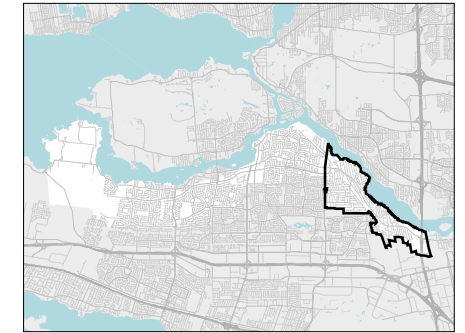
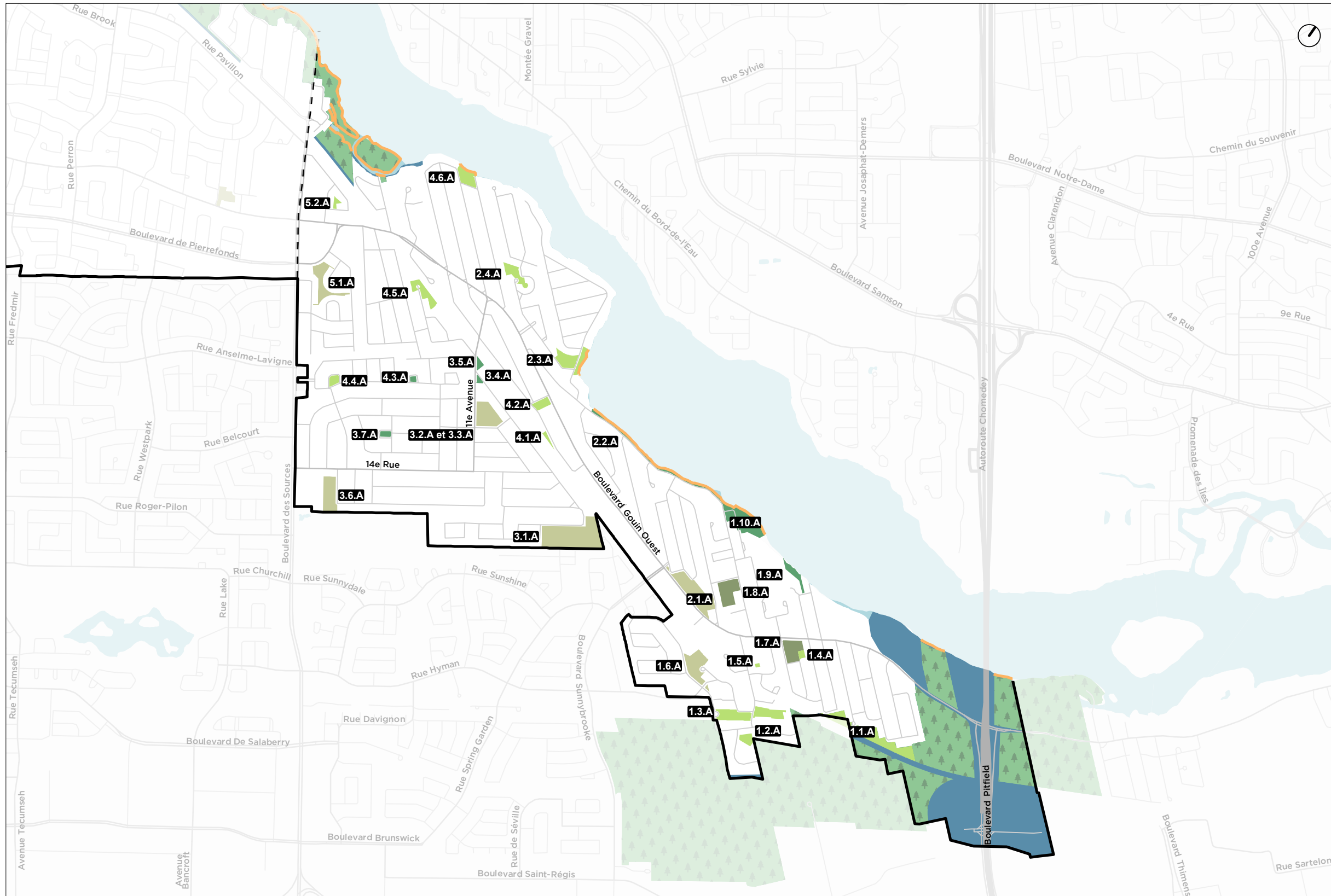
Interventions suggérées d'ici 15 ans

RÉFECTIONS

N/A

INTÉGRATIONS/AJOUTS

- Mobiliers
- Sentiers



Légende

- Berge Publique
- Parc nature
- Parc de quartier
- Parc de voisinage
- Parc-école
- Espace vert
- Ecoterritoires
- Limite secteur d'analyses

Secteur D



DESCRIPTION

Le secteur D est situé complètement à l'est de l'arrondissement de Pierrefonds-Roxboro. Le secteur est bien desservi en différents types de parcs offrant une belle diversité de parc de taille moyenne et aménagé selon des contraintes différentes d'aujourd'hui. Le secteur abrite également le parc-nature de Bois-de-Liesse qui offre une grande diversité d'activités.

Les parcs de ce secteur ont généralement une canopée moins développée qu'ailleurs. Les espaces libres pourraient donc bénéficier d'un réaménagement ainsi que de nouvelles plantations d'arbres afin d'accroître la canopée du secteur.

Une seule voie structurante passe à travers tout le secteur soit le boulevard Gouin Ouest. Toutefois, les berges sont accessibles à plusieurs endroits et parfois sur de longs espaces, offrant des lieux propices pour valoriser davantage ces dernières. En ce sens, le Parc de la promenade Lalande représente un lieu propice pour l'intégration d'aménagements renforçant le contact visuel à l'eau, en plus d'y intégrer des oeuvres d'art et un muret permanent décoratif afin de contrer les conséquences occasionnées par le frasil et les crues printanières. Il est également prévu qu'une nouvelle piscine soit implantée dans le secteur D, en support à l'unique piscine du secteur.










Population de 4 540 personnes en 2016

ÉQUIPEMENT

		Aquatique	Sportif	de Détente	Hivernal
Parc de quartier					
1.6.A	Parc Cérés				
2.1.A	Parc d'À-Ma-Baie				
3.1.A	Boisé de Roxboro				
3.2.A	Parc de Roxboro ¹				
3.3.A					
3.6.A	Parc Victor-P.-Gray				
5.1.A	Parc Parkinson				
Parc de voisinage					
1.1.A	Parc Olympia				
1.2.A	Parc des Coopérants				
1.3.A	Parc Cloverdale				
1.4.A	Parc Sainte-Suzanne				
1.5.A	Parc Alphonse-Desjardins				
2.3.A	Parc Paquin				
2.4.A	Parc du Belvédère				
4.1.A	Parc Lalande				
4.2.A	Parc Gouin				
4.4.A	Parc Montgomery				
4.5.A	Parc Jean-Brillant				
4.6.A	Parc Louise-Deschenes				
5.2.A	Parc Labrosse				

Notes :
1. Notons que le Parc de Roxboro inclut le Parc des bénévoles.

ÉQUIPEMENT

		Aquatique	Sportif	de Détente	Hivernal
Îlots de verdure					
1.9.A	Parc Raoul-Laurin				
1.10.A	Port de Plaisance				
2.2.A	Parc de la Promenade-Lalande				
3.4.A	Parc William-Barrett				
3.5.A	Parc Jacynthe-Fyfe				
Parc-école					
1.7.A	Parc-école Harfang-des-Neiges			   	
1.8.A	Parc-école du Perce-Neige		 		
Îlot de voirie					
3.7.A	Parc Anton				
4.3.A	Parc Jason				

-  Piscine
-  Jeux d'eau
-  Plage
-  Embarcation nautique
-  Rampe de mise à l'eau
-  Terrain de basket
-  Terrain de volley de plage
-  Terrain de tennis
-  Terrain de soccer
-  Terrain de football
-  Terrain de balle
-  Piste d'athlétisme
-  Piste de BMX
-  Aire de repos
-  Aire de jeux 18 mois - 5 ans
-  Aire de jeux 5 - 12 ans
-  Balançoire
-  Bâtiment de service
-  Module d'exercice (trekfit)
-  Pétanque
-  Jardin communautaire
-  Sentier de promenade
-  Patinoire avec bande
-  Patinoire sans bande
-  Anneau de glace
-  Butte à glisser


Parc Cérès



Secteur	# Arrondissement	# Ville centre	Superficie	Type
D	1.6.A	2657-000	± 14 419 m ²	Parc de quartier
	Aquatique		Sportif	de Détente
				Hivernal



Localisation



Inventaire

SOMMAIRE

Parc de quartier situé entre la rue Cérès et l'emprise du chemin de fer. Le parc est composé principalement d'un espace dégagé pour jeux libres, d'un jeu d'eau, d'une aire de jeu pour enfants et d'un petit boisé. Plusieurs sentiers permettent d'accéder facilement au parc.

ÉQUIPEMENT DE PARC

QTÉ	TYPE	DESCRIPTION	CONDITION
3	Abri	Métal	●
2	Balanoire	18 mois - 5 ans / 5 ans - 12 ans	●
10	Banc	Métal perforé / Métal perforé sur socle de béton / Plastique	●
1	Jeu d'équilibre		●
1	Jeux d'eau	Surface de béton (5 modules)	●
4	Jeux sur ressort		●
3	Jeux tournants		●
8	Lampadaires	Béton centrifugé	●
1	Maisonnette		●
3	Module de jeu	5 ans - 12 ans	●
4	Poubelles	Plastique et métal	●
1	Support à vélo	Métal sur socle de béton	●
3	Tables	Métal perforé sur socle de béton	●
1	Toilette chimique		●

ÉQUIPEMENT DE SPORT

QTÉ	TYPE	DIMENSION	MATÉRIEL/SURFACE	ÉCLAIRAGE	CONDITION
1	Patinoire extérieure	-	Gazon	1 projecteur	●

AMÉNAGEMENT CONNEXE

TYPE	DESCRIPTION	CONDITION
Butte	-	●

BERGES

POTENTIEL	DESCRIPTION
N/A	-

VÉGÉTAUX

CANOPÉE (APPROX.)	DESCRIPTION
40 %	-

PISTES CYCLABLES

QUALITÉ DES LIENS	DESCRIPTION
Moyen	Une piste cyclable longe le parc sur la rue Cérès et des supports à vélo sont présents.

NOTES

- Ce parc offre plusieurs bons accès par les rues qui le bordent.
- Les bordures des aires de jeu sont en béton. Du gazon et des feuilles mortes contaminent le sable de ces espaces.
- L'espace de la patinoire offre une plaine pour jeux libres en été.
- Topographie intéressante qui consiste en une grande butte et plusieurs plus petites créant un écran léger entre la rue et les équipements.

CONDITION ● Bonne ● Moyenne ● Mauvaise

Photos de l'existant



Interventions suggérées d'ici 15 ans

RÉFECTIONS

- N/A

INTÉGRATIONS/AJOUTS

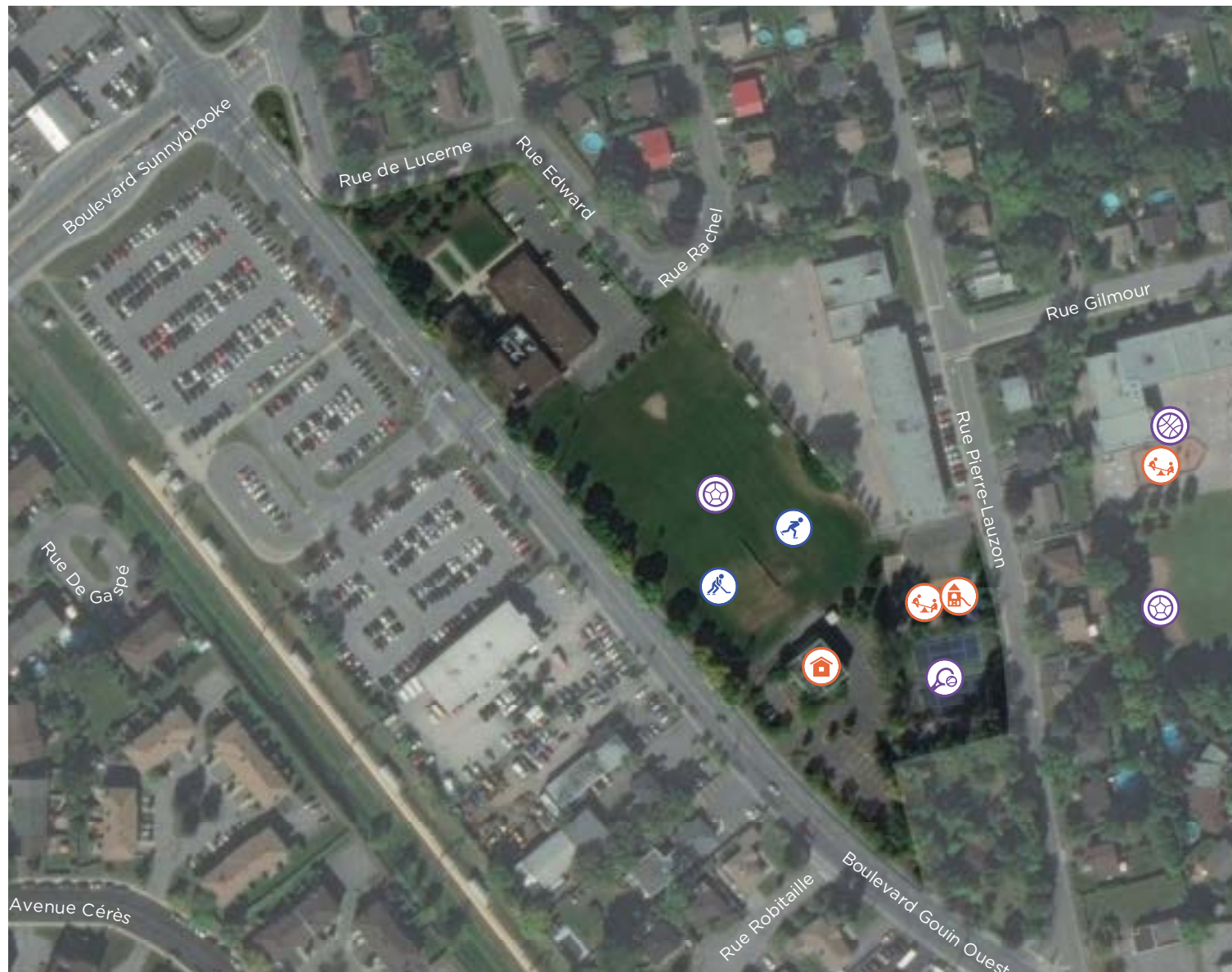
- Modules d'exercices
- Plantations
- Plantations et aménagement paysager pour entrées de parcs

Parc d'À-Ma-Baie



Secteur	# Arrondissement	# Ville centre	Superficie	Type
D	2.1.A	2660-000	± 20 769 m ²	Parc de quartier
Aquatique		Sportif		de Détente

Localisation



Inventaire

SOMMAIRE

Parc de quartier situé à l'ouest du croisement de la rue Pierre-Lauzon et du boulevard Gouin O. Le parc est composé de deux terrains de tennis, d'un terrain de soccer/football, d'une patinoire en hiver et d'une aire de jeu pour enfants avec mobilier. Une maison des jeunes est également située à proximité du parc.

ÉQUIPEMENT DE PARC

QTÉ	TYPE	DESCRIPTION	CONDITION
1	Bac à sable		●
2	Balançoire	18 mois - 5 ans / 5 ans - 12 ans	●
6	Banc	Bois / Métal perforé sur socle de béton	●
2	Estrades	Aluminium	●
1	Jeu à bascule		●
1	Jeu d'équilibre		●
4	Jeu grimpeur		●
1	Jeux tournants		●
8	Lampadaires	Métal	●
1	Module de jeu	5 ans - 12 ans	●
1	Module grimpeur	5 ans - 12 ans	●
3	Poubelles	Métal / Métal perforé sur socle de béton / Plastique et métal sur socle de béton	●
1	Support à vélo	Plastique et métal	●
3	Table	Métal perforé / Métal perforé sur socle de béton	●

ÉQUIPEMENT DE SPORT

QTÉ	TYPE	DIMENSION	MATÉRIEL/SURFACE	ÉCLAIRAGE	CONDITION
1	Patinoire extérieure	-	-	-	●
1	Patinoire extérieure (Bande) (sur le terrain de soccer)	-	Gazon	6 projecteurs	●
1	Terrain de soccer/football	9 joueurs	Gazon	6 projecteurs	●
2	Terrains de tennis	Standard	Asphalte	4 projecteurs	●

AMÉNAGEMENT CONNEXE

TYPE	DESCRIPTION	CONDITION
Stationnement	Asphalte	●

BERGES

POTENTIEL	DESCRIPTION
N/A	-

VÉGÉTAUX

CANOPIÉE (APPROX.)	DESCRIPTION
5 %	-

PISTES CYCLABLES

QUALITÉ DES LIENS	DESCRIPTION
Faible	Il n'y a pas de piste cyclable se rendant au parc. Il y a quelques équipements présents sur le site.

NOTES

- La surface du terrain est un peu abîmée.
- Mauvaise connectivité entre les différentes connexions du parc.
- Les bordures des aires de jeu sont en béton. On y retrouve un peu de contamination.

CONDITION ● Bonne ● Moyenne ● Mauvaise

Photos de l'existant



Interventions suggérées d'ici 15 ans

RÉFECTIONS

- N/A

INTÉGRATIONS/AJOUTS


- Fontaine à boire
- Jardins communautaires
- Module de jeux
- Patinoire extérieure réfrigérée avec toit
- Talus gazonné pour la mise en place de glissades hivernales

Boisé de Roxboro



Secteur	# Arrondissement	# Ville centre	Superficie	Type
D	3.1.A	2715-000	± 44 207 m²	Parc de quartier
	Aquatique	Sportif	de Détente	Hivernal

Localisation



Inventaire

SOMMAIRE

Parc de quartier situé au sud de la rue du Boisé et à l'est de la rue Estérel. Le parc est accessible grâce à un stationnement situé entre la section boisée du parc et la section aménagée, composée de deux terrains de soccer, de deux aires de jeu pour enfants et d'un jeu d'eau.

ÉQUIPEMENT DE PARC

QTÉ	TYPE	DESCRIPTION	CONDITION
2	Abri	Métal	
1	Balançoire	18 mois - 5 ans et 5 ans - 12 ans	
11	Banc	Métal perforé / Plastique	
4	Bancs des joueurs	Métal perforé sur socle de béton	
2	Estrades	Métal sur socle de béton	
1	Jeux d'eau		
2	Jeux sur ressort		
2	Module de jeu	5 ans - 12 ans	
5	Poubelles	Métal / Métal perforé / Plastique et métal sur socle de béton	
3	Support à vélo	Métal / Métal sur socle de béton	
4	Table	Métal perforé / Métal perforé sur socle de béton	
2	Table de ping pong permanente		
1	Toilette chimique		

ÉQUIPEMENT DE SPORT

QTÉ	TYPE	DIMENSION	MATÉRIEL/SURFACE	ÉCLAIRAGE	CONDITION
2	Terrains de soccer	7 joueurs	Gazon	Non	

AMÉNAGEMENT CONNEXE

TYPE	DESCRIPTION	CONDITION
Stationnement	Asphalte	

BERGES

POTENTIEL	DESCRIPTION
N/A	-

VÉGÉTAUX

CANOPEE (APPROX.)	DESCRIPTION
20 %	-

PISTES CYCLABLES

QUALITÉ DES LIENS	DESCRIPTION
Moyen	Une piste cyclable en chaussée désignée passe par ce parc. Il y a présence de supports à vélo.

NOTES

- L'accessibilité du parc est réduite par la taille des entrées dans les clôtures séparant les plateaux sportifs de la rue.
- Les bordures des chemins ne sont pas au même niveau des rues réduisant l'accès des personnes à mobilité réduite.
- Le parc bénéficierait d'une canopée plus importante ailleurs que dans la section boisée.
- Il n'y a pas d'abreuvoir dans le parc malgré sa vocation sportive.

CONDITION Bonne Moyenne Mauvaise

Photos de l'existant



Interventions suggérées d'ici 15 ans

RÉFECTIONS

- Gazon
- Sections de clôture existante vis-à-vis les entrées pour améliorer l'accessibilité au parc
- Sentiers
- Surface de jeux de 2 terrains de soccer en gazon naturel

INTÉGRATIONS/AJOUTS

- Bâtiment de service de parc
- Fontaine à boire
- Mobiliers
- Plantations et aménagement paysager pour entrées de parcs
- Plantations pour atténuer la présence des voies de circulation

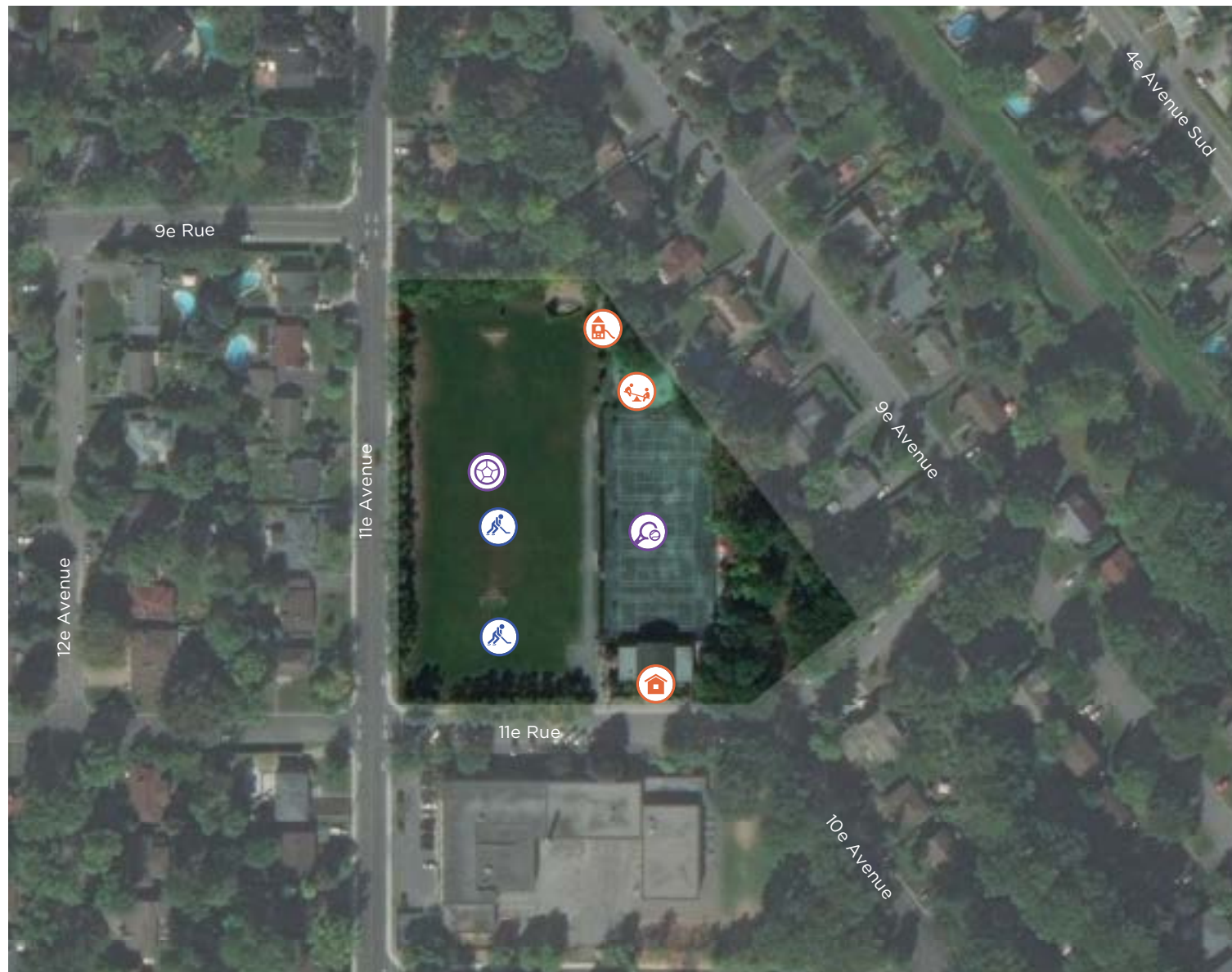
Parc de Roxboro



Secteur	# Arrondissement	# Ville centre	Superficie	Type
D	3.2.A 3.3.A	2710-000	± 14 903 m ²	Parc de quartier
Aquatique		Sportif		de Détente
				Hivernal



Localisation



Inventaire

SOMMAIRE

Parc de quartier situé au nord du croisement de la 11e avenue et de la 11e rue. Une école primaire et une garderie sont également situées à proximité. Le parc abrite un terrain de soccer, cinq terrains de tennis et deux aires de jeu pour enfants accessibles grâce à un sentier.

ÉQUIPEMENT DE PARC

QTÉ	TYPE	DESCRIPTION	CONDITION
1	Abrevoir	Béton centrifugé	●
2	Balançoire	18 mois - 5 ans / 5 ans - 12 ans et handicapé	●
1	Ballon-poing		●
17	Banc	Bois / Métal / Métal perforé sur socle de béton / Plastique	● ●
2	Bancs des joueurs	Bois	●
1	Chalet de service		●
1	Jeu à bascule		●
1	Jeux tournants		●
2	Module de jeu	18 mois - 5 ans / 5 ans - 12 ans	●
8	Poubelles	Métal / Plastique et métal sur socle de béton	●
3	Support à vélo	Métal	● ●
9	Table	Bois / Métal perforé / Métal perforé sur socle de béton	●

ÉQUIPEMENT DE SPORT

QTÉ	TYPE	DIMENSION	MATÉRIEL/SURFACE	ÉCLAIRAGE	CONDITION
2	Patinoire extérieure (Bande) - (sur le terrain de soccer)		Gazon	8 projecteurs	●
1	Terrains de soccer	Standard	Gazon	8 projecteurs	●
5	Terrains de tennis	Standard	Sable	4 projecteurs	●

AMÉNAGEMENT CONNEXE

TYPE	DESCRIPTION	CONDITION
------	-------------	-----------

BERGES

POTENTIEL	DESCRIPTION
-----------	-------------

N/A

VÉGÉTAUX

CANOPÉE (APPROX.)	DESCRIPTION
-------------------	-------------

5 %

PISTES CYCLABLES

QUALITÉ DES LIENS	DESCRIPTION
-------------------	-------------

Moyen Une piste cyclable en chaussée désignée passe par ce parc. Il y a présence de supports à vélo.

NOTES

- Ce parc se situe à l'opposé d'une école et est l'extension naturelle de la cour de cette école.
- La partie à l'est des terrains de tennis propose un espace de détente intéressant.
- La surface du terrain de soccer est un peu abîmée.
- Les bordures des aires de jeu sont en béton. Il y a de la contamination et des problèmes de drainage dans les aires de jeu.

CONDITION ● Bonne ● Moyenne ● Mauvaise

Photos de l'existant



Interventions suggérées d'ici 15 ans

RÉFECTIONS




- Terrains de tennis
- Surface de jeux du terrain de soccer en gazon naturel
- Chalet de parc

INTÉGRATIONS/AJOUTS

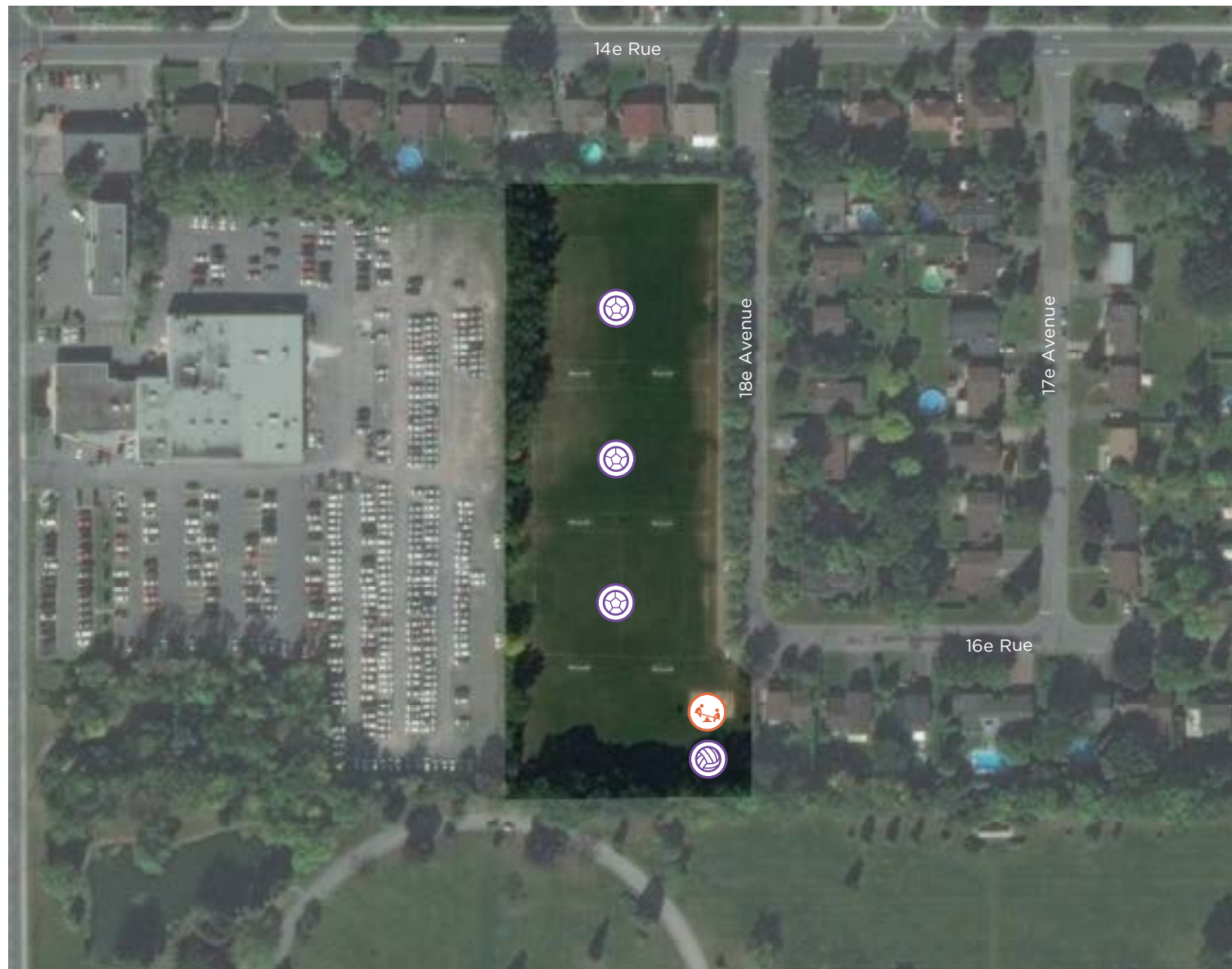
- Nouveaux gradins pour le terrain de soccer existant
- Plantations et aménagement paysager pour entrées de parcs

Parc Victor-P.-Gray



Secteur	# Arrondissement	# Ville centre	Superficie	Type
D	3.6.A	2714-000	± 13 840 m ²	Parc de quartier
	Aquatique		Sportif	de Détente
			 	
				Hivernal

Localisation



Inventaire

SOMMAIRE

Parc de quartier à vocation sportive situé à l'ouest de la 18e avenue. Le parc inclut trois terrains de soccer ainsi qu'un terrain de volleyball. Le parc est entièrement clôturé et comporte plusieurs entrées vis-à-vis la 18e avenue.

ÉQUIPEMENT DE PARC

QTÉ	TYPE	DESCRIPTION	CONDITION
6	Banc	Métal perforé sur socle de béton	●
6	Bancs des joueurs	Métal perforé sur socle de béton	●
1	Module grimpeur	5 ans - 12 ans	●
4	Poubelles	Métal / Plastique et métal sur socle de béton	●
2	Support à vélo	Métal sur socle de béton	●

ÉQUIPEMENT DE SPORT

QTÉ	TYPE	DIMENSION	MATÉRIEL/SURFACE	ÉCLAIRAGE	CONDITION
1	Terrain de volleyball	-	Gazon	Non	●
3	Terrains de soccer	7 joueurs	Gazon	Non	●

AMÉNAGEMENT CONNEXE

TYPE	DESCRIPTION	CONDITION
BERGES		
POTENTIEL	DESCRIPTION	
N/A	-	
VÉGÉTAUX		
CANOPÉE (APPROX.)	DESCRIPTION	
5 %	-	
PISTES CYCLABLES		
QUALITÉ DES LIENS	DESCRIPTION	
Faible	Il n'y a pas de piste cyclable passant par ce parc. Des supports à vélo sont présent.	

NOTES

- Les entrées dans la clôture sont par endroit de petite taille. Il n'y a pas de connectivité entre le parc.
- Il y a un terrain de volley-ball, un équipement rare dans l'arrondissement.
- Des aménagements pourraient rehausser l'allure du parc, par exemple une canopée plus importante et des espaces à l'abri du soleil seraient intéressants à intégrer.
- Malgré la vocation plus sportive du parc, il n'y a pas d'abreuvoir présent sur le site.
- Les bordures des aires de jeu sont en plastique. Il y a du gazon qui contaminé les aires de jeu.

CONDITION ● Bonne ● Moyenne ● Mauvaise

Photos de l'existant



Interventions suggérées d'ici 15 ans

RÉFÉCTIONS

- Gazon
- Sections de clôture existante vis-à-vis les entrées
- Surface de jeux du terrain de soccer en gazon naturel

INTÉGRATIONS/AJOUTS

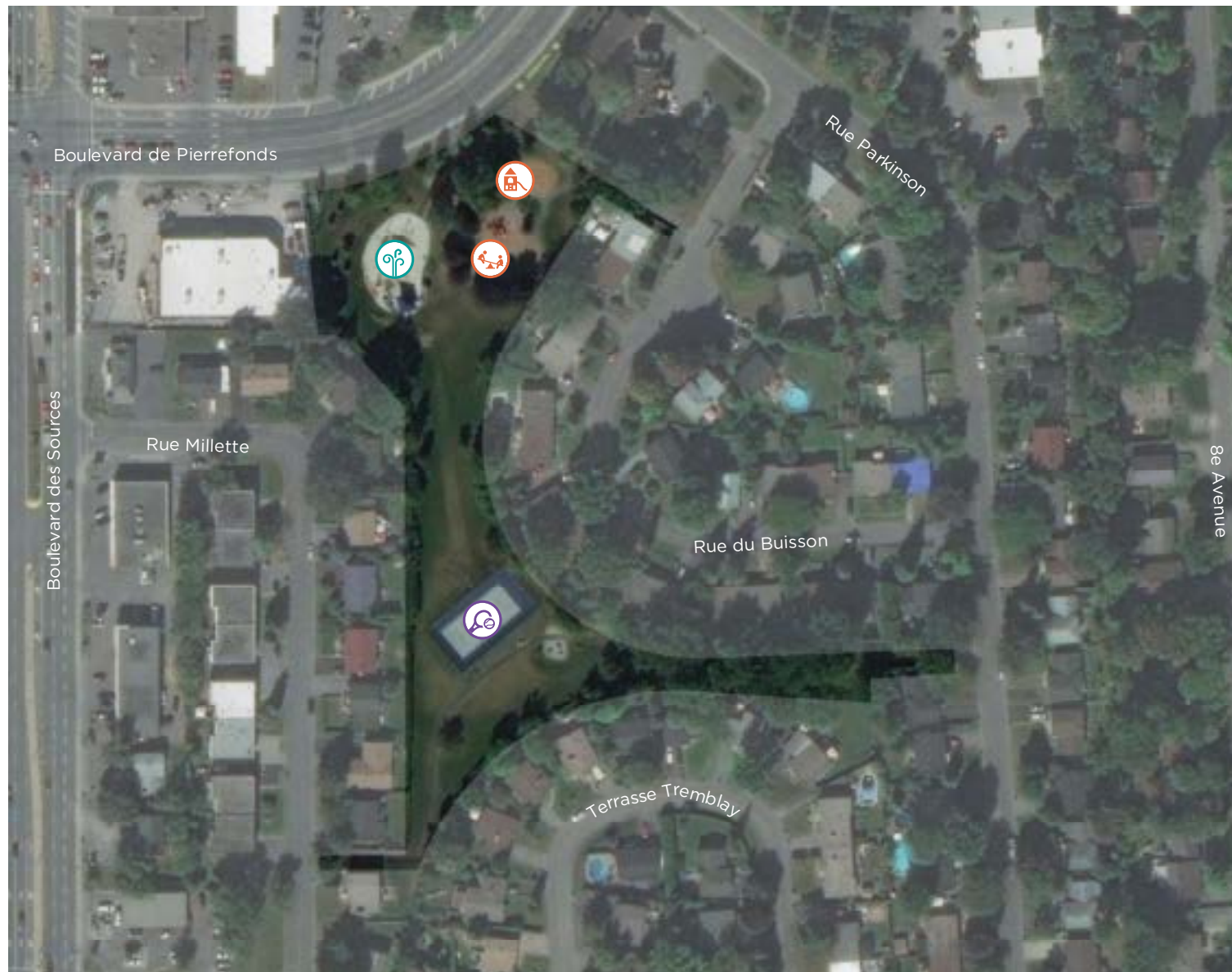
- Abri de parc (en bois ou en acier)
- Fontaine à boire
- Mobiliers
- Plantations et aménagement paysager pour entrées de parcs

Parc Parkinson



Secteur	# Arrondissement	# Ville centre	Superficie	Type
D	5.1.A	2689-000	± 12 273 m ²	Parc de quartier
	Aquatique	Sportif	de Détente	Hivernal

Localisation



Inventaire

SOMMAIRE

Parc de quartier situé à l'intérieur du quartier résidentiel. Il est accessible depuis le boulevard de Pierrefonds, la rue Millette et la rue du Buisson. Deux entrées discrètes sont effectivement présentes sur les deux rues résidentielles et permettent d'accéder au terrain de tennis et à l'aire de repos. Un jeu d'eau et deux aires de jeu pour enfants sont également présents dans la section nord du parc.

ÉQUIPEMENT DE PARC

QTÉ	TYPE	DESCRIPTION	CONDITION
2	Balançoire	18 mois - 5 ans / 5 ans - 12 ans	
9	Banc	Métal perforé / Plastique / Plastique et métal sur socle de béton	
4	Bollards illuminés	Métal	
1	Jeu		
1	Jeu grimpeur tournant		
1	Jeux d'eau		
3	Jeux sur ressort		
4	Lampadaires	Métal	
2	Module de jeu	18 mois - 5 ans / 5 ans - 12 ans	
2	Poubelle/Recyclage	Plastique et métal sur socle de béton	
2	Poubelles	Plastique et métal sur socle de béton	
6	Support à vélo	Métal	
9	Table	Bois et métal sur socle de béton / Plastique et métal	
1	Toilette chimique		

ÉQUIPEMENT DE SPORT

QTÉ	TYPE	DIMENSION	MATÉRIEL/SURFACE	ÉCLAIRAGE	CONDITION
1	Terrains de tennis	Standard	Asphalte	Non	

AMÉNAGEMENT CONNEXE

TYPE	DESCRIPTION	CONDITION

BERGES

POTENTIEL	DESCRIPTION
N/A	-

VÉGÉTAUX

CANOPÉE (APPROX.)	DESCRIPTION
10 %	-

PISTES CYCLABLES

QUALITÉ DES LIENS	DESCRIPTION
Faible	Il n'y a pas de piste cyclable se rendant au parc par les rues. Il y a plusieurs supports à vélo présent.

NOTES

- Il n'y a pas de chemin reliant toutes les entrées de l'ensemble du parc.
- On retrouve de grandes plaines dans le parc. Certains espaces pourraient être aménagés davantage afin d'ajouter des aires de repos à l'ombre, sous des arbres ou des abris.
- Les surfaces sont un peu abîmées.
- Les bordures des aires de jeu sont en béton. Il y a de la contamination par des feuilles mortes.

CONDITION Bonne Moyenne Mauvaise

Photos de l'existant



Interventions suggérées d'ici 15 ans

RÉFECTIONS

- Gazon

INTÉGRATIONS/AJOUTS

- Demi-terrain de basketball
- Modules de jeux
- Plantations pour atténuer la présence des voies de circulation
- Sentiers


Parc Olympia



Secteur	# Arrondissement	# Ville centre	Superficie	Type
D	1.1.A	2687-000	± 27 892 m²	Parc de voisinage
Aquatique		Sportif		de Détente
				Hivernal



Localisation



Inventaire

SOMMAIRE

Parc de voisinage situé en bordure du chemin de fer et accessible par le rond-point de la rue Olympia. Il contient un terrain de basketball, des aires de jeu pour enfants ainsi que plusieurs espaces dégagés pour des jeux libres.

ÉQUIPEMENT DE PARC

QTÉ	TYPE	DESCRIPTION	CONDITION
2	Balçoire	5 ans - 12 ans	●
7	Banc	Métal perforé sur socle de béton	●
1	Glissade	18 mois - 5 ans	●
1	Jeu d'équilibre		●
1	Jeu pelleteuse		●
1	Jeux sur ressort		●
2	Jeux tournants		●
4	Lampadaires	Béton centrifugé	●
1	Module de jeu	5 ans - 12 ans	●
2	Poubelles	Métal / Plastique et métal sur socle de béton	● ●
1	Support à vélo	Plastique et métal	●
2	Table	Métal perforé	●

ÉQUIPEMENT DE SPORT

QTÉ	TYPE	DIMENSION	MATÉRIEL/SURFACE	ÉCLAIRAGE	CONDITION
1	Terrain de basketball	Standard	Asphalte	Non	●
1	Terrains de pétanque	-	Gravier	1 projecteur	●

AMÉNAGEMENT CONNEXE

TYPE	DESCRIPTION	CONDITION
------	-------------	-----------

BERGES

POTENTIEL	DESCRIPTION
N/A	-

VÉGÉTAUX

CANOPÉE (APPROX.)	DESCRIPTION
60 %	-

PISTES CYCLABLES

QUALITÉ DES LIENS	DESCRIPTION
Faible	Plusieurs accès au parc sont présents à partir des rues bordant le parc mais aucun tronçon de voie cyclable passe par celui-ci. Un support à vélo est présent dans la partie du parc où se trouve les modules de jeu.

NOTES

- Il n'y a pas de chemin se rendant au terrain de basketball.
- Il pourrait y avoir plus d'éclairage dans la partie ouest du parc et près du terrain de basketball.
- Présence d'une plaine pour jeux libres.
- Problème de drainage au centre du parc.
-
-

CONDITION ● Bonne ● Moyenne ● Mauvaise

Photos de l'existant



Interventions suggérées d'ici 15 ans

RÉFECTIONS

- Retrait de la clôture existante
- Terrain de basketball
- Terrain de pétanque

INTÉGRATIONS/AJOUTS

- Éclairage
- Mobiliers
- Plantations pour atténuer la présence des voies de circulation
- Plantations et aménagement paysager pour entrées de parcs
- Sentiers


Parc des Coopérants



Secteur	# Arrondissement	# Ville centre	Superficie	Type
D	1.2.A	2719-000	± 2 941 m²	Parc de voisinage
	Aquatique		Sportif	de Détente Hivernal



Localisation



Inventaire

SOMMAIRE

Parc de voisinage situé entre deux complexes d'habitation, en retrait d'un boisé situé à l'est. Le parc est accessible par la rue Cloverdale. Il offre principalement une aire de jeu pour enfants, un jeu de ballon-poing ainsi que des sentiers de promenade. Plusieurs bancs sont également disposés dans le parc.

ÉQUIPEMENT DE PARC

QTÉ	TYPE	DESCRIPTION	CONDITION
2	Ballon-poing		●
6	Banc	Plastique et métal	●
2	Module de jeu	18 mois - 5 ans / 5 ans - 12 ans	●
1	Poubelles	Plastique et métal	●
1	Support à vélo	Métal sur socle de béton	●

ÉQUIPEMENT DE SPORT

QTÉ	TYPE	DIMENSION	MATÉRIEL/SURFACE	ÉCLAIRAGE	CONDITION
-----	------	-----------	------------------	-----------	-----------

AMÉNAGEMENT CONNEXE

TYPE	DESCRIPTION	CONDITION
------	-------------	-----------

BERGES

POTENTIEL	DESCRIPTION
N/A	-

VÉGÉTAUX

CANOPEE (APPROX.)	DESCRIPTION
50 %	-

PISTES CYCLABLES

QUALITÉ DES LIENS	DESCRIPTION
Faible	Il n'y a pas de piste cyclable passant par ce parc, un support à vélo est présent.

NOTES

- Les surfaces de jeu du parc sont en mauvais état.
- Le gazon est contaminé par le sable des aires de jeu.
- Une ligne électrique passe à travers le parc à basse altitude.
- Un petit boisé borde le parc et offre un potentiel d'aménagement intéressant.

CONDITION ● Bonne ● Moyenne ● Mauvaise

Photos de l'existant



Interventions suggérées d'ici 15 ans

RÉFÉCTIONS

- Gazon
- Structure ballon-poing

INTÉGRATIONS/AJOUTS

- Aire de rassemblement
- Éclairage
- Fontaine à boire
- Mobiliers
- Modules de jeux
- Plantations


Parc Cloverdale



Secteur	# Arrondissement	# Ville centre	Superficie	Type
D	1.3.A	2659-000	± 10 411 m ²	Parc de voisinage
	Aquatique		Sportif	de Détente Hivernal



Localisation



Inventaire

SOMMAIRE

Parc de voisinage composé de deux sections distinctes séparées par la rue Alexander. La section de parc située à l'ouest de la rue Alexander est libre d'équipement, tandis que la section située à l'est de la rue Alexander est composée de plusieurs terrains de basketball et de deux aires de jeu accessible depuis un sentier de promenade sinueux.

ÉQUIPEMENT DE PARC

QTÉ	TYPE	DESCRIPTION	CONDITION
3	Banc	Métal perforé sur socle de béton	●
2	Estrades	Aluminium	●
1	Glissade		●
1	Jeu tyrolienne		●
1	Module de jeu	18 mois - 5 ans	●

ÉQUIPEMENT DE SPORT

QTÉ	TYPE	DIMENSION	MATÉRIEL/SURFACE	ÉCLAIRAGE	CONDITION
1	Terrain de basketball	Standard	Asphalte	-	●
2	Terrain de basketball	Demi terrain	Asphalte	Non	●

AMÉNAGEMENT CONNEXE

TYPE	DESCRIPTION	CONDITION
Jardin communautaire	-	

BERGES

POTENTIEL	DESCRIPTION
N/A	-

VÉGÉTAUX

CANOPEE (APPROX.)	DESCRIPTION
0 %	-

PISTES CYCLABLES

QUALITÉ DES LIENS	DESCRIPTION
Faible	La rue Alexander passe à travers le parc.

NOTES

- La ligne produit une vibration sonore constante.
- Des aménagements paysagers de faible hauteur permettraient de réduire l'aridité des espaces.
- On ne retrouve pas de poubelle sur le site.
- Présence d'une importante plaine.
- Il y a peu d'éclairage artificiel sur le site.

CONDITION ● Bonne ● Moyenne ● Mauvaise

Photos de l'existant



Interventions suggérées d'ici 15 ans

RÉFECTIONS

- Gazon
- Sentiers
- Terrain de basketball

INTÉGRATIONS/AJOUTS

- Aire de rassemblement
- Éclairage
- Fontaine à boire
- Mobiliers
- Modules de jeux
- Modules d'exercices
- Parc canin
- Plantations

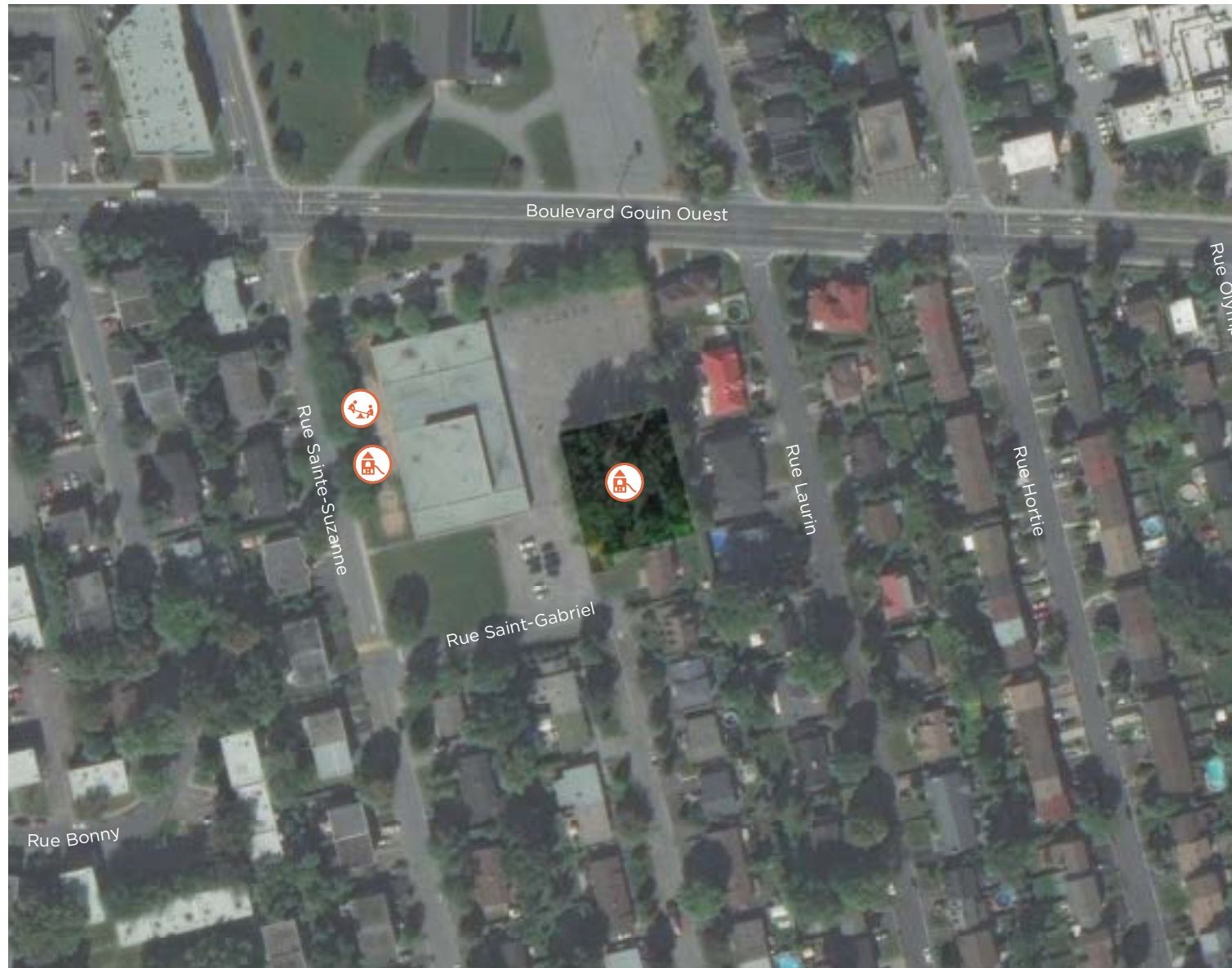
Parc Sainte-Suzanne



Secteur	# Arrondissement	# Ville centre	Superficie	Type
D	1.4.A	2729-000	± 1 492 m²	Parc de voisinage
	Aquatique		Sportif	de Détente Hivernal



Localisation



Inventaire

SOMMAIRE

Le parc de voisinage Sainte-Suzanne est situé tout juste entre la cour de l'école primaire Harfang-des-Neiges et l'arrière des habitations de la rue Laurin. Il est accessible depuis la rue Saint-Gabriel. Le parc dispose d'une aire de jeu pour enfants et de plusieurs arbres matures.

ÉQUIPEMENT DE PARC

QTÉ	TYPE	DESCRIPTION	CONDITION
3	Banc	Plastique et métal	●
1	Jeu d'équilibre		●
2	Lampadaires	Métal	●
1	Module de jeu	18 mois - 5 ans	●
2	Module grimpeur		●
2	Poubelles	Plastique et métal	●
2	Support à vélo	Métal	●
2	Table	Plastique et métal	●

ÉQUIPEMENT DE SPORT

QTÉ	TYPE	DIMENSION	MATÉRIEL/SURFACE	ÉCLAIRAGE	CONDITION
-----	------	-----------	------------------	-----------	-----------

AMÉNAGEMENT CONNEXE

TYPE	DESCRIPTION	CONDITION
------	-------------	-----------

BERGES

POTENTIEL	DESCRIPTION
-----------	-------------

N/A

VÉGÉTAUX

CANOPEE (APPROX.)	DESCRIPTION
-------------------	-------------

90 %

PISTES CYCLABLES

QUALITÉ DES LIENS	DESCRIPTION
-------------------	-------------

Faible Le parc est à proximité d'une rue et est doté de supports à vélo.

NOTES

- Le gazon est un peu contaminé par le sable des aires de jeu.
- Bonne accessibilité aux équipements du parc par les chemins.
- La rumeur du boulevard est présente.

CONDITION ● Bonne ● Moyenne ● Mauvaise

Photos de l'existant



Interventions suggérées d'ici 15 ans

RÉFECTIONS

- Gazon

INTÉGRATIONS/AJOUTS

- Plantations
- Plantations et aménagement paysager pour entrées de parcs


Parc Alphonse-Desjardins



Secteur	# Arrondissement	# Ville centre	Superficie	Type
D	1.5.A	2716-000	± 306 m²	Parc de voisinage
	Aquatique		Sportif	de Détente Hivernal



Localisation



Inventaire

SOMMAIRE

Petit parc de voisinage situé parmi plusieurs complexes résidentiels. Le parc est accessible depuis la rue Alexander et du stationnement des habitations voisines. Une garderie est également présente à proximité du parc.

ÉQUIPEMENT DE PARC

QTÉ	TYPE	DESCRIPTION	CONDITION
1	Balançoire	5 ans - 12 ans	●
2	Banc	Plastique et métal	●
2	Module de jeu	18 mois - 5 ans	●

ÉQUIPEMENT DE SPORT

QTÉ	TYPE	DIMENSION	MATÉRIEL/SURFACE	ÉCLAIRAGE	CONDITION
-----	------	-----------	------------------	-----------	-----------

AMÉNAGEMENT CONNEXE

TYPE	DESCRIPTION	CONDITION
------	-------------	-----------

BERGES

POTENTIEL	DESCRIPTION
N/A	-

VÉGÉTAUX

CANOPÉE (APPROX.)	DESCRIPTION
90 %	-

PISTES CYCLABLES

QUALITÉ DES LIENS	DESCRIPTION
Aucun	Le parc est enclavé par des blocs d'habitations et son accès principal donne sur un terrain de stationnement.

NOTES

- Il s'agit d'un parc situé sur un terrain privé. Notons que l'arrondissement en a fait l'acquisition et réalise encore l'entretien des modules de jeu, toutefois la tonte de gazon et autres entretiens sont faits par d'autres.
- Les bordures de l'aire de jeu sont en bois. La surface de l'aire est très contaminée.
- Le parc se situe près d'une garderie et est une extension naturelle à la petite cour de celle-ci.

CONDITION ● Bonne ● Moyenne ● Mauvaise

Photos de l'existant



Interventions suggérées d'ici 15 ans

RÉFECTIONS

- Sentiers

INTÉGRATIONS/AJOUTS

- Modules de jeux
- Éclairage
- Plantations et aménagement paysager pour entrées de parcs
- Plantations


Parc Paquin



Secteur	# Arrondissement	# Ville centre	Superficie	Type
D	2.3.A	2688-000	± 10 513 m²	Parc de voisinage
	Aquatique		Sportif	de Détente Hivernal



Localisation



Inventaire

SOMMAIRE

Parc de voisinage situé au nord-ouest du croisement de la rue Saraguay E. et de la rue du Belvédère. Il est composé de deux petites aires de jeu pour enfants et d'un jeu d'eau accessibles grâce à un sentier. Plusieurs arbres de petites et moyennes dimensions sont également présents dans le parc.

ÉQUIPEMENT DE PARC

QTÉ	TYPE	DESCRIPTION	CONDITION
2	Abri	Métal	●
2	Balçoire	18 mois - 5 ans / 5 ans - 12 ans et handicapé	●
12	Banc	Plastique et métal sur socle de béton	●
2	Jeu		●
1	Jeu d'équilibre		●
1	Jeu grimpeur		●
1	Jeux sur ressort		●
2	Jeux tournants		●
2	Module de jeu	18 mois - 5 ans / 5 ans - 12 ans	●
1	Module grimpeur		●
3	Poubelles	Métal / Plastique et métal sur socle de béton	●
6	Support à vélo	Métal / Plastique et métal	●
7	Table	Métal perforé	●

ÉQUIPEMENT DE SPORT

QTÉ	TYPE	DIMENSION	MATÉRIEL/SURFACE	ÉCLAIRAGE	CONDITION
-----	------	-----------	------------------	-----------	-----------

AMÉNAGEMENT CONNEXE

TYPE	DESCRIPTION	CONDITION
------	-------------	-----------

BERGES

POTENTIEL	DESCRIPTION
élevé	Lors du passage pour le relevé terrain, une inondation était en cours. Les berges habituelles étaient donc recouvertes d'eau et difficile à décrire. La limite entre les surfaces gazonnées et les berges est cependant formée par des rochers. La vue à partir des berges n'est pas obstruée.

VÉGÉTAUX

CANOPÉE (APPROX.)	DESCRIPTION
30 %	-

PISTES CYCLABLES

QUALITÉ DES LIENS	DESCRIPTION
Moyen	Une piste cyclable passe par la rue Saraguay E et divise le parc en deux parties. Il y a présence de supports à vélo.

NOTES

- L'accessibilité aux différentes parties du parc peut être difficile.
- Le parc bénéficierait d'aménagements supplémentaires comme des lits de plantation, ainsi qu'une canopée plus importante.
- Il y a une plaine pour jeux libres.
- Les bordures des aires de jeu sont en béton.

CONDITION ● Bonne ● Moyenne ● Mauvaise

Photos de l'existant



Interventions suggérées d'ici 15 ans

RÉFECTIONS

- Sentiers

INTÉGRATIONS/AJOUTS

- Aire de détente
- Aménagement renforçant le contact visuel à l'eau, incluant belvédère, sentier, etc.
- Éclairage
- Plantations d'arbres, d'arbustes et de vivaces (ambiance)
- Plantations et aménagement paysager pour entrées de parcs


Parc du Belvédère



Secteur	# Arrondissement	# Ville centre	Superficie	Type
D	2.4.A	2667-000	± 6 965 m ²	Parc de voisinage
	Aquatique		Sportif	de Détente Hivernal



Localisation



Inventaire

SOMMAIRE

Parc de voisinage situé en bordure de la rue Bellevue et de son rond-point. Il est principalement occupé par une aire de jeu pour enfants et d'un terrain de basketball. Plusieurs petites zones dégagées pour les activités libres sont également présentes à plusieurs endroits dans le parc.

ÉQUIPEMENT DE PARC

QTÉ	TYPE	DESCRIPTION	CONDITION
2	Balancoire	18 mois - 5 ans / 5 ans - 12 ans	●
4	Banc	Plastique et métal sur socle de béton	●
3	Jeu d'équilibre		●
1	Jeu grimpeur		●
1	Jeu pelleteuse		●
2	Module de jeu	18 mois - 5 ans / 5 ans - 12 ans	●
2	Poubelles	Plastique et métal sur socle de béton	●
1	Support à vélo	Métal sur socle de béton	●
3	Table	Métal perforé sur socle de béton	●

ÉQUIPEMENT DE SPORT

QTÉ	TYPE	DIMENSION	MATÉRIEL/SURFACE	ÉCLAIRAGE	CONDITION
1	Terrain de basketball	Demi terrain	Asphalte	Non	●

AMÉNAGEMENT CONNEXE

TYPE	DESCRIPTION	CONDITION
------	-------------	-----------

BERGES

POTENTIEL	DESCRIPTION
N/A	-

VÉGÉTAUX

CANOPÉE (APPROX.)	DESCRIPTION
40 %	-

PISTES CYCLABLES

QUALITÉ DES LIENS	DESCRIPTION
Faible	Il n'y a pas de piste cyclable passant par les rues donnant sur le parc. Il y a présence d'un support à vélo.

NOTES

- La connectivité entre les rues de ce parc est réduite par les bordures aux accès qui ne sont pas au niveau de la rue.
- Il n'y a pas de chemin connectant les aires de jeu au terrain de basketball.
- Les bordures des aires de jeu sont en béton et on y retrouve de la contamination dans les aires de jeu.

CONDITION ● Bonne ● Moyenne ● Mauvaise

Photos de l'existant



Interventions suggérées d'ici 15 ans

RÉFECTIONS

- Retrait de la clôture existante
- Terrain de basketball

INTÉGRATIONS/AJOUTS

- Éclairage
- Plantations pour atténuer la présence des voies de circulation
- Mobiliers
- Sentiers


Parc Lalande



Secteur	# Arrondissement	# Ville centre	Superficie	Type
D	4.1.A	2712-000	± 1 284 m²	Parc de voisinage
	Aquatique		Sportif	de Détente Hivernal



Localisation



Inventaire

SOMMAIRE

Parc de voisinage de petite dimension situé tout juste entre la 4e avenue et l'emprise du chemin de fer. Le parc dispose de plusieurs arbres matures, d'une seule balançoire et de mobilier tel que des tables et des bancs.

ÉQUIPEMENT DE PARC

QTÉ	TYPE	DESCRIPTION	CONDITION
1	Balançoire	5 ans - 12 ans	●
3	Banc	Plastique et métal sur socle de béton	●
2	Poubelles	Plastique et métal sur socle de béton	●
1	Support à vélo	Métal sur socle de béton	●
3	Table	Métal perforé sur socle de béton	●

ÉQUIPEMENT DE SPORT

QTÉ	TYPE	DIMENSION	MATÉRIEL/SURFACE	ÉCLAIRAGE	CONDITION
-----	------	-----------	------------------	-----------	-----------

AMÉNAGEMENT CONNEXE

TYPE	DESCRIPTION	CONDITION
------	-------------	-----------

BERGES

POTENTIEL	DESCRIPTION
N/A	-

VÉGÉTAUX

CANOPÉE (APPROX.)	DESCRIPTION
25 %	-

PISTES CYCLABLES

QUALITÉ DES LIENS	DESCRIPTION
Faible	Il n'y a pas de piste cyclable passant par la rue qui borde le parc.

NOTES

- Le train de banlieue semble passer régulièrement.
- La canopée de ce parc pourrait s'intégrer à la canopée présente dans l'emprise du train.
- Les bordures de l'aire de jeu sont en béton.

CONDITION ● Bonne ● Moyenne ● Mauvaise

Photos de l'existant



Interventions suggérées d'ici 15 ans

RÉFECTIONS

- Gazon

INTÉGRATIONS/AJOUTS

- Plantations et aménagement paysager pour entrées de parcs
- Plantations


Parc Gouin



Secteur	# Arrondissement	# Ville centre	Superficie	Type
D	4.2.A	2713-000	± 2 862 m ²	Parc de voisinage
	Aquatique		Sportif	de Détente Hivernal



Localisation



Inventaire

SOMMAIRE

Parc de voisinage situé au sud du boulevard Gouin et à l'est de la 2e rue. Il est composé de plusieurs sentiers permettant de rejoindre les différents équipements du parc, soit les deux aires de jeu pour enfants. Un petit jardin communautaire est également situé au nord du parc.

ÉQUIPEMENT DE PARC

QTÉ	TYPE	DESCRIPTION	CONDITION
1	Balançoire	18 mois - 5 ans et 5 ans - 12 ans	●
2	Banc	Plastique	●
1	Module de jeu	5 ans - 12 ans	●

ÉQUIPEMENT DE SPORT

QTÉ	TYPE	DIMENSION	MATÉRIEL/SURFACE	ÉCLAIRAGE	CONDITION
-----	------	-----------	------------------	-----------	-----------

AMÉNAGEMENT CONNEXE

TYPE	DESCRIPTION	CONDITION
Jardin communautaire	-	●

BERGES

POTENTIEL	DESCRIPTION
N/A	-

VÉGÉTAUX

CANOPÉE (APPROX.)	DESCRIPTION
30 %	-

PISTES CYCLABLES

QUALITÉ DES LIENS	DESCRIPTION
Faible	Il n'y a pas de piste cyclable passant par la rue qui borde le parc.

NOTES

- Un peu plus loin sur la 3e Avenue se trouve une école et une garderie qui peuvent profiter de la proximité de ce parc.
- Un écran végétal entre le parc et le boulevard Gouin renforcerait la sécurité du parc et pourrait réduire le bruit émanant du boulevard.
- Les bordures des aires de jeu sont en plastique. De plus, on y retrouve de la contamination dans les aires de jeu.

CONDITION ● Bonne ● Moyenne ● Mauvaise

Photos de l'existant



Interventions suggérées d'ici 15 ans

RÉFECTIONS

- Gazon
- Sentiers

INTÉGRATIONS/AJOUTS

- Mobiliers
- Modules de jeux
- Plantations et aménagement paysager pour entrées de parcs
- Plantations pour atténuer la présence des voies de circulation


Parc Montgomery



Secteur	# Arrondissement	# Ville centre	Superficie	Type
D	4.4.A	2707-000	± 2 032 m²	Parc de voisinage
	Aquatique	Sportif	de Détente	Hivernal



Localisation



Inventaire

SOMMAIRE

Parc de voisinage situé au nord-ouest de la rue du Général-Brock à l'intérieur du rond-point formé par la rue Place Montgomery. Il est composé de plusieurs sentiers situés aux quatre coins du parc permettant de rejoindre les principaux équipements du parc, soit les deux aires de jeu pour enfants. Plusieurs zones dégagées sont également disponibles au pourtour des aires de jeu pour enfants.

ÉQUIPEMENT DE PARC

QTÉ	TYPE	DESCRIPTION	CONDITION
3	Balçoire	18 mois - 5 ans / 5 ans - 12 ans	●
7	Banc	Métal / Plastique et métal	●
1	Jeu d'équilibre		●
1	Jeu grimpeur		●
1	Jeux sur ressort		●
1	Jeux tournants		●
2	Module de jeu	18 mois - 5 ans / 5 ans - 12 ans	●
3	Poubelles	Plastique et métal / Plastique et métal sur socle de béton	●
1	Support à vélo	Métal sur socle de béton	●
3	Table	Métal	●

ÉQUIPEMENT DE SPORT

QTÉ	TYPE	DIMENSION	MATÉRIEL/SURFACE	ÉCLAIRAGE	CONDITION

AMÉNAGEMENT CONNEXE

TYPE	DESCRIPTION	CONDITION

BERGES

POTENTIEL	DESCRIPTION
N/A	-

VÉGÉTAUX

CANOPÉE (APPROX.)	DESCRIPTION
40 %	-

PISTES CYCLABLES

QUALITÉ DES LIENS	DESCRIPTION
Moyen	Une piste cyclable passe par la rue du Général-Brock. Il y a des supports à vélo dans le parc.

NOTES

- La rumeur du boulevard est distinguable.
- À certaines entrées les bordures de rue sont plus élevées que le niveau de la rue rendant l'accès plus difficile pour certains utilisateurs.
- Les bordures des aires de jeu sont en béton. Il y a un peu de contamination par le sable des surfaces synthétiques.

CONDITION ● Bonne ● Moyenne ● Mauvaise

Photos de l'existant



Interventions suggérées d'ici 15 ans

RÉFECTIONS

- N/A

INTÉGRATIONS/AJOUTS

- Plantations pour atténuer la présence des voies de circulation


Parc Jean-Brillant



Secteur	# Arrondissement	# Ville centre	Superficie	Type
D	4.5.A	2706-000	± 7 833 m ²	Parc de voisinage
			Aquatique	Sportif
				de Détente
				Hivernal



Localisation



Inventaire

SOMMAIRE

Parc de voisinage situé vis-à-vis l'extrémité nord-ouest de l'avenue Jean-Brillant, tout juste au sud de l'emprise du chemin de fer. Il est composé notamment d'une piscine, d'un terrain de basketball et d'une aire de jeu pour enfants.

ÉQUIPEMENT DE PARC

QTÉ	TYPE	DESCRIPTION	CONDITION
1	Balançoire	18 mois - 5 ans et 5 ans - 12 ans	●
2	Banc	Plastique	●
1	Bâtiment de service (Piscine)		●
1	Jeux sur ressort		●
1	Module de jeu	5 ans - 12 ans	●
2	Support à vélo	Métal	●
20	Table		●

ÉQUIPEMENT DE SPORT

QTÉ	TYPE	DIMENSION	MATÉRIEL/SURFACE	ÉCLAIRAGE	CONDITION
1	Piscine	Bassin non-compétitif	Béton	Non	●
1	Terrain de basketball	Standard	Asphalte	1 projecteur	●

AMÉNAGEMENT CONNEXE

TYPE	DESCRIPTION	CONDITION
Stationnement	Asphalte	●

BERGES

POTENTIEL	DESCRIPTION
N/A	-

VÉGÉTAUX

CANOPEE (APPROX.)	DESCRIPTION
5 %	-

PISTES CYCLABLES

QUALITÉ DES LIENS	DESCRIPTION
Faible	Il n'y a pas de piste cyclable qui passe par les rues donnant sur le parc. Il y a un support à vélo.

NOTES

- Il y a présence d'une plaine pour jeux libres.
- Pour les personnes à mobilité réduite, l'accès au parc et entre les différents équipements comme le terrain de basketball et la piscine est difficile puisqu'il n'y a pas de chemin les reliant.
- Les bordures des aires de jeu sont en bois. Du gazon contamine les aires de jeu.
-

CONDITION ● Bonne ● Moyenne ● Mauvaise

Photos de l'existant



Interventions suggérées d'ici 15 ans

RÉFECTIONS

- Gazon
- Terrain de basketball

INTÉGRATIONS/AJOUTS

- Abri de parc (en bois ou en acier)
- Fontaine à boire
- Mobiliers
- Plantations
- Sentiers

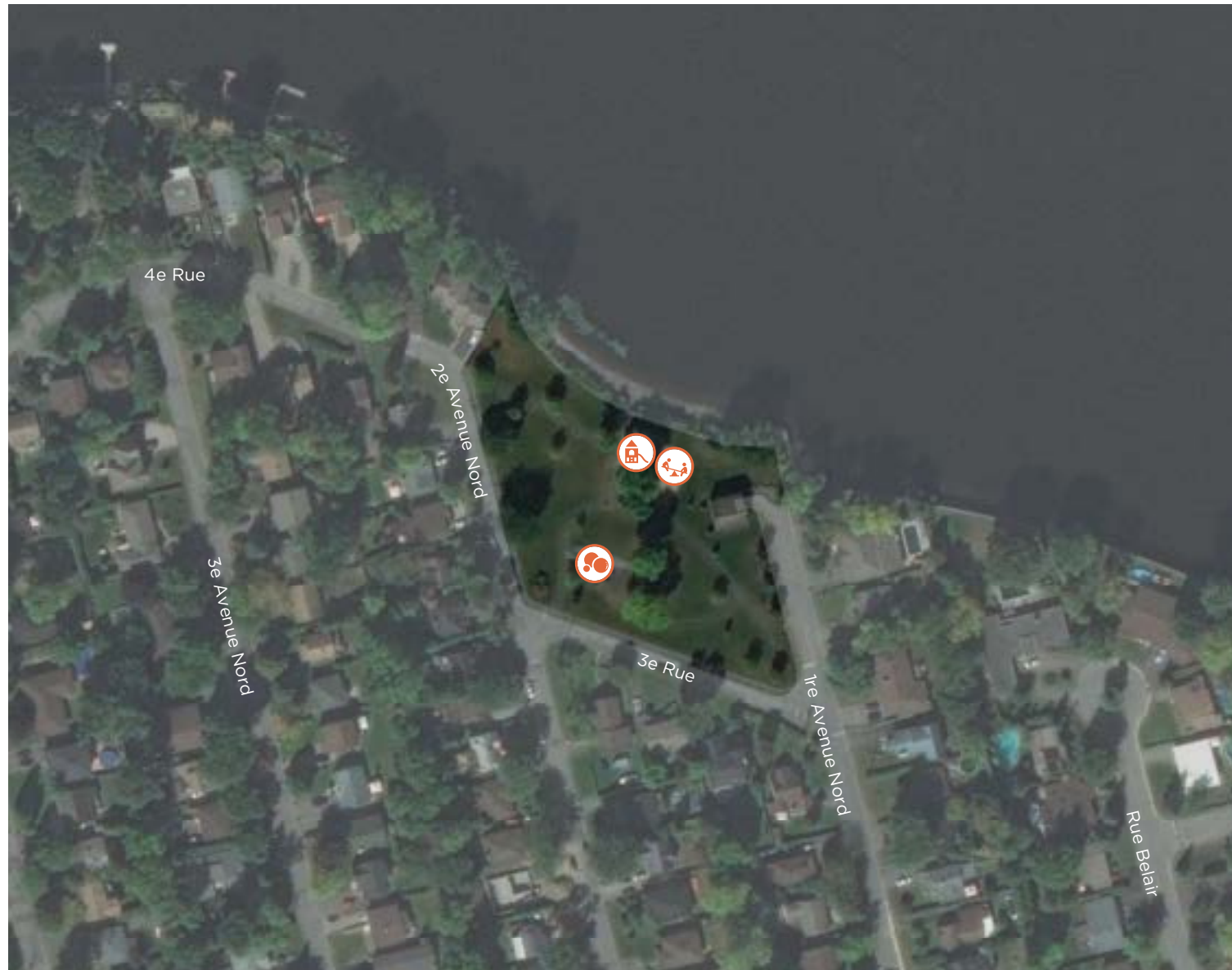
Parc Louise-Deschenes



Secteur	# Arrondissement	# Ville centre	Superficie	Type
D	4.6.A	2705-000	± 5 134 m ²	Parc de voisinage
	Aquatique		Sportif	de Détente Hivernal



Localisation



Inventaire

SOMMAIRE

Parc de voisinage délimité par la 1ere avenue à l'est, la 2e avenue N. à l'ouest ainsi que la 3e rue au sud. Il est composé d'une aire de jeu pour enfants, d'un terrain de pétanque et d'un chalet de service. Plusieurs sentiers de promenade permettent des accès fluides vers les différents équipements du parc.

ÉQUIPEMENT DE PARC

QTÉ	TYPE	DESCRIPTION	CONDITION
2	Balçoire	18 mois - 5 ans / 5 ans - 12 ans	●
9	Banc	Plastique / Plastique et métal sur socle de béton	●
1	Chalet de service		●
8	Lampadaires		●
1	Module de jeu	5 ans - 12 ans	●
3	Poubelles	Plastique et métal sur socle de béton	●
1	Support à vélo	Métal sur socle de béton	●
5	Table	Métal perforé	●

ÉQUIPEMENT DE SPORT

QTÉ	TYPE	DIMENSION	MATÉRIEL/SURFACE	ÉCLAIRAGE	CONDITION
1	Terrains de pétanque	-	Gravier	1 projecteur	●

AMÉNAGEMENT CONNEXE

TYPE	DESCRIPTION	CONDITION
------	-------------	-----------

BERGES

POTENTIEL	DESCRIPTION
élevé	Lors du passage pour le relevé terrain, la berge était inondée. Il est ainsi difficile de décrire l'état de la berge. Peu de végétation semble être présente, il y a peut-être des problèmes d'érosion des surfaces. La vue vers la rivière est dégagée.

VÉGÉTAUX

CANOPÉE (APPROX.)	DESCRIPTION
25 %	-

PISTES CYCLABLES

QUALITÉ DES LIENS	DESCRIPTION
Faible	Il n'y a pas de piste cyclable passant par le parc. Il y a présence d'un support à vélo.

NOTES

- Ce parc donne un accès au bord de la rivière. Cependant, l'accès aux berges est restreint par la présence d'une clôture coupant le parc de la berge. Lors d'inondations au printemps, l'eau peut monter jusqu'aux aires de jeu.
- Les bordures des aires de jeu sont en bois et on y retrouve de la contamination dans les aires de jeu.
- Il y a présence de plaines pour jeux libres.

CONDITION ● Bonne ● Moyenne ● Mauvaise

Photos de l'existant



Interventions suggérées d'ici 15 ans

RÉFECTIONS

- Retrait de la clôture existante
- Terrain de pétanque

INTÉGRATIONS/AJOUTS

- Aménagement renforçant le contact physique à l'eau, incluant descente à l'eau, sentier, etc.
- Plantations et aménagement paysager pour entrées de parcs
- Plantations pour atténuer la présence des voies de circulation


Parc Labrosse



Secteur	# Arrondissement	# Ville centre	Superficie	Type
D	5.2.A	2679-000	± 1 447 m ²	Parc de voisinage
	Aquatique		Sportif	de Détente Hivernal



Localisation



Inventaire

SOMMAIRE

Petit parc de voisinage contenu à l'intérieur de plusieurs habitations situées entre la rue Pavillon et la rue Labrosse. Le parc est discrètement accessible depuis la rue Pavillon et dispose de deux aires de jeux.

ÉQUIPEMENT DE PARC

QTÉ	TYPE	DESCRIPTION	CONDITION
2	Balançoire	18 mois - 5 ans / 5 ans - 12 ans	●
2	Banc	Métal perforé sur socle de béton / Plastique et métal sur socle de béton	●
2	Module de jeu	18 mois - 5 ans / 5 ans - 12 ans	●
1	Poubelles	Plastique et métal sur socle de béton	●
1	Support à vélo	Plastique et métal	●

ÉQUIPEMENT DE SPORT

QTÉ	TYPE	DIMENSION	MATÉRIEL/SURFACE	ÉCLAIRAGE	CONDITION
-----	------	-----------	------------------	-----------	-----------

AMÉNAGEMENT CONNEXE

TYPE	DESCRIPTION	CONDITION
------	-------------	-----------

BERGES

POTENTIEL	DESCRIPTION
N/A	-

VÉGÉTAUX

CANOPÉE (APPROX.)	DESCRIPTION
40 %	-

PISTES CYCLABLES

QUALITÉ DES LIENS	DESCRIPTION
Faible	Aucune piste cyclable ne passe sur les rues menant au parc. Il y a un support à vélo.

NOTES

- Le parc est séparé de la rue par une grande clôture. Il bénéficierait d'une meilleure ouverture sur les alentours.
- Les bordures des aires de jeu sont en béton et on y retrouve de la contamination.

CONDITION ● Bonne ● Moyenne ● Mauvaise

Photos de l'existant



Interventions suggérées d'ici 15 ans

RÉFECTIONS

- Retrait de la clôture existante

INTÉGRATIONS/AJOUTS

- Plantations et aménagement paysager pour entrées de parcs

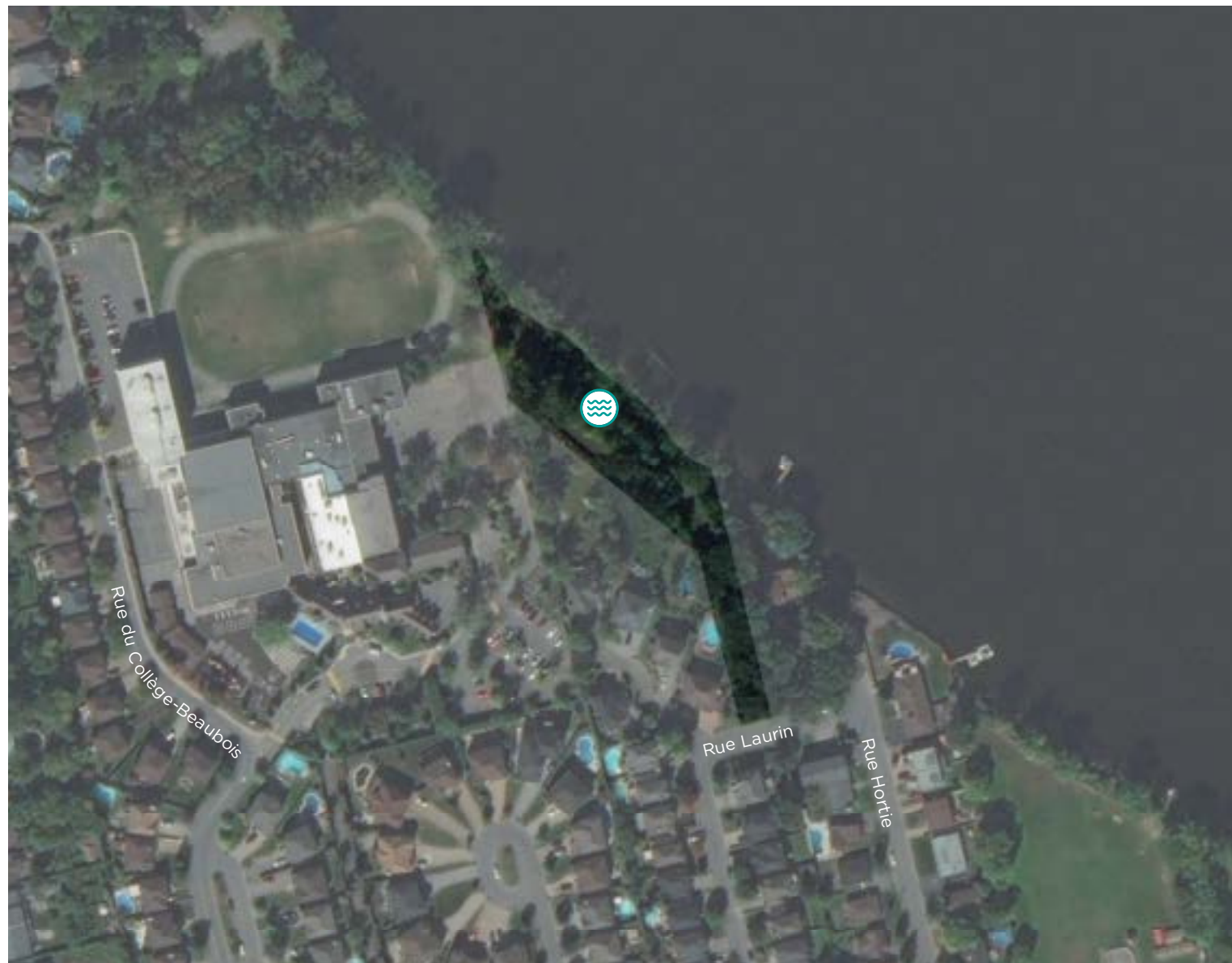
Parc Raoul-Laurin



Secteur	# Arrondissement	# Ville centre	Superficie	Type
D	1.9.A	2728-000	± 4 906 m ²	Îlots de verdure
	Aquatique		Sportif	de Détente
				Hivernal



Localisation



Inventaire

SOMMAIRE

Le parc Raoul-Laurin est un îlot de verdure situé derrière plusieurs habitations. Il est discrètement accessible grâce à une entrée située au nord de la rue Laurin. Le parc est composé d'un sentier de promenade qui relie le parc à l'accès à la berge de la rivière.

ÉQUIPEMENT DE PARC

QTÉ	TYPE	DESCRIPTION	CONDITION
1	Banc	Métal perforé sur socle de béton	●
1	Poubelles	Métal perforé sur socle de béton	●
1	Table	Métal perforé	●

ÉQUIPEMENT DE SPORT

QTÉ	TYPE	DIMENSION	MATÉRIEL/SURFACE	ÉCLAIRAGE	CONDITION
-					

AMÉNAGEMENT CONNEXE

TYPE	DESCRIPTION	CONDITION
Plage	-	

BERGES

POTENTIEL	DESCRIPTION
Moyenne	Berge complètement végétalisée, peu de points de vue vers la rivière qui ne sont pas obstrués par la végétation. Le parc est plutôt enclavé et n'est accessible que par un accès réduisant ainsi la facilité d'intégration du site à un parcours valorisant les berges.

VÉGÉTAUX

CANOPÉE (APPROX.)	DESCRIPTION
75 %	-

PISTES CYCLABLES

QUALITÉ DES LIENS	DESCRIPTION
Faible	Le parc donne sur une rue, il n'y a pas d'équipement pour les vélos présent.

NOTES

- Le parc est très calme.
- Un seul accès permet d'accéder au parc à partir de la rue.
- La section du parc située vis-à-vis le chemin en asphalte est en bon état, mais le drainage est déficient vis-à-vis la section gazonnée.

CONDITION ● Bonne ● Moyenne ● Mauvaise

Photos de l'existant



Interventions suggérées d'ici 15 ans

RÉFECTIONS

- Sentiers

INTÉGRATIONS/AJOUTS

- Aménagement renforçant le contact physique à l'eau, incluant descente à l'eau, sentier, etc.
- Mobiliers


Port de Plaisance



Secteur	# Arrondissement	# Ville centre	Superficie	Type
D	1.10.A	2690-000	± 27 834 m ²	Îlots de verdure
	Aquatique	Sportif	de Détente	Hivernal



Localisation



Inventaire

SOMMAIRE

Îlot de verdure situé complètement au nord de la rue Rose. Le parc est composé d'un accès aux berges et de plusieurs arbres matures. Le parc, qui était en construction lors de la visite d'inventaire, offrira plusieurs équipements de parc ainsi que plusieurs équipements sportifs. La rénovation et l'amélioration du Port de Plaisance sont un leg du 375e anniversaire de Montréal.

ÉQUIPEMENT DE PARC

QTÉ	TYPE	DESCRIPTION	CONDITION

ÉQUIPEMENT DE SPORT

QTÉ	TYPE	DIMENSION	MATÉRIEL/SURFACE	ÉCLAIRAGE	CONDITION

AMÉNAGEMENT CONNEXE

TYPE	DESCRIPTION	CONDITION
Rampe de mise à l'eau	-	

BERGES

POTENTIEL	DESCRIPTION
élevé	La berge est actuellement en construction. Ainsi, on y retrouve peu d'aménagements et de végétaux. Les travaux semblent mener vers la construction d'une rampe de mise à l'eau et de nouveaux aménagements valorisant la berge.

VÉGÉTAUX

CANOPÉE (APPROX.)	DESCRIPTION
45 %	-

PISTES CYCLABLES

QUALITÉ DES LIENS	DESCRIPTION
Moyen	Une rue longe l'espace du parc.

NOTES

— La partie bordant la rivière est actuellement inaccessible puisqu'elle est complètement en construction. On y retrouve une rampe de mise à l'eau.

CONDITION ● Bonne ● Moyenne ● Mauvaise

Photos de l'existant



Interventions suggérées d'ici 15 ans

RÉFECTIONS

- N/A

INTÉGRATIONS/AJOUTS

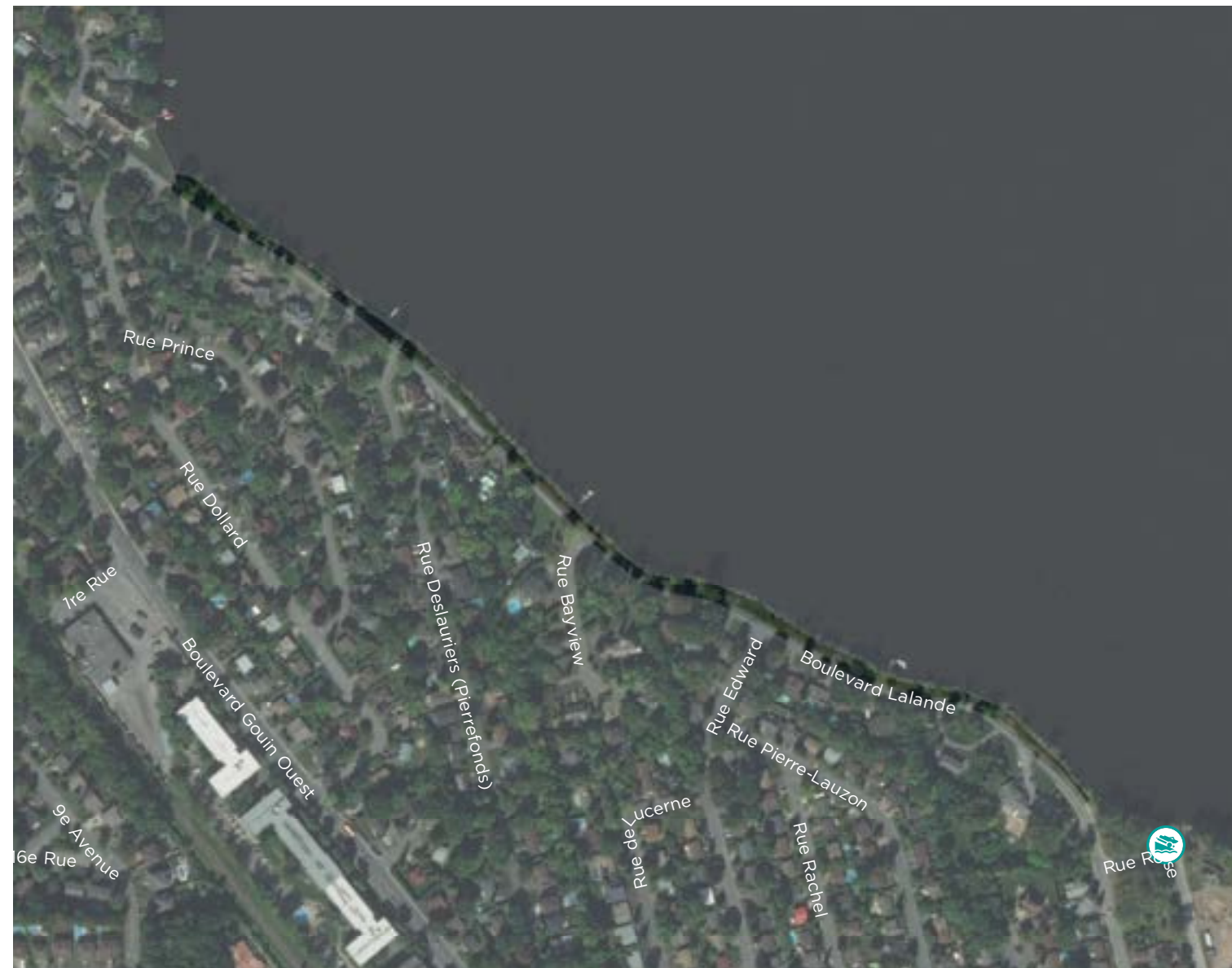
- N/A

Parc de la Promenade-Lalande



Secteur	# Arrondissement	# Ville centre	Superficie	Type
D	2.2.A	2712-000	± 3 237 m ²	Îlots de verdure
	Aquatique		Sportif	de Détente
				Hivernal

Localisation



Inventaire

SOMMAIRE

Îlot de verdure situé au nord du boulevard Lalande et s'étendant à partir de la rue à l'est jusqu'à la rue la rue Dollard à l'ouest. Il est composé d'un sentier de promenade sinueux et de mobilier réparti équitablement tout au long de la promenade. Plusieurs arbres matures sont également présents tout au long de la promenade.

ÉQUIPEMENT DE PARC

QTÉ	TYPE	DESCRIPTION	CONDITION
11	Banc	Plastique et métal	●
1	Poubelle pour déchets canins	Métal	●
5	Poubelles	Plastique et métal	●

ÉQUIPEMENT DE SPORT

QTÉ	TYPE	DIMENSION	MATÉRIEL/SURFACE	ÉCLAIRAGE	CONDITION
-----	------	-----------	------------------	-----------	-----------

AMÉNAGEMENT CONNEXE

TYPE	DESCRIPTION	CONDITION
------	-------------	-----------

BERGES

POTENTIEL	DESCRIPTION
Moyenne	Les berges sont aménagées le long de cette promenade. Certains endroits sont plus végétalisés mais sur la quasi totalité de la longueur du parc la vue n'est pas obstruée. Les équipements sont disposés à intervalles. Les déplacements se font surtout par le boulevard Lalande, aucun chemin de promenade n'est présent à même le parc.

VÉGÉTAUX

CANOPÉE (APPROX.)	DESCRIPTION
15 %	-

PISTES CYCLABLES

QUALITÉ DES LIENS	DESCRIPTION
Moyen	Le parc longe le boulevard Lalande, mais aucune piste ne passe directement par le parc.

NOTES

- Cette promenade se situe entre le boulevard Lalande et la rivière et offre aux utilisateurs du parc un accès aux berges et à l'eau très intéressant.
- Il ne semble pas y avoir de problème flagrant d'érosion des berges, mais une végétalisation appropriée pourrait être envisagée.
- La promenade pourrait être agrémentée d'aménagements paysagers supplémentaires.
- Il n'y a pas de sentier sur le site. Actuellement, les utilisateurs marchent dans la rue.

CONDITION ● Bonne ● Moyenne ● Mauvaise

Photos de l'existant



Interventions suggérées d'ici 15 ans

RÉFECTIONS

- N/A

INTÉGRATIONS/AJOUTS


- Aire de détente
- Aménagements renforçant le contact visuel à l'eau, incluant belvédère, sentier, etc.
- Éclairage
- Mobiliers
- Œuvres d'art
- Sentiers

Parc William-Barrett



Secteur	# Arrondissement	# Ville centre	Superficie	Type
D	3.4.A	2709-000	± 588 m ²	Îlots de verdure
	Aquatique		Sportif	de Détente Hivernal

Localisation



Inventaire

SOMMAIRE

L'îlot de verdure William-Barrett est situé dans la pointe formée par la 11e avenue et la 9e avenue. Il propose une petite aire gazonnée avec arbres matures ainsi qu'un petit sentier avec mobilier reliant les deux avenues.

ÉQUIPEMENT DE PARC

QTÉ	TYPE	DESCRIPTION	CONDITION
3	Banc	Plastique et métal sur socle de béton	●
1	Poubelles	Plastique et métal sur socle de béton	●

ÉQUIPEMENT DE SPORT

QTÉ	TYPE	DIMENSION	MATÉRIEL/SURFACE	ÉCLAIRAGE	CONDITION
-----	------	-----------	------------------	-----------	-----------

AMÉNAGEMENT CONNEXE

TYPE	DESCRIPTION	CONDITION
------	-------------	-----------

BERGES

POTENTIEL	DESCRIPTION
N/A	-

VÉGÉTAUX

CANOPÉE (APPROX.)	DESCRIPTION
50 %	-

PISTES CYCLABLES

QUALITÉ DES LIENS	DESCRIPTION
Moyen	Une piste cyclable en chaussée désignée passe par ce parc.

NOTES

— Petit espace de repos qui pourrait s'intégrer à une démarche de corridor vert incluant le parc 3.5.A et les autres espaces verts du secteur.

CONDITION ● Bonne ● Moyenne ● Mauvaise

Photos de l'existant



Interventions suggérées d'ici 15 ans

RÉFECTIONS

- Gazon

INTÉGRATIONS/AJOUTS

- Mobiliers
- Plantations et aménagement paysager pour entrées de parcs

Parc Jacynthe-Fyfe



Secteur	# Arrondissement	# Ville centre	Superficie	Type
D	3.5.A	2708-000	± 1 338 m ²	Îlots de verdure
	Aquatique		Sportif	de Détente Hivernal

Localisation



Inventaire

SOMMAIRE

Petit îlot de verdure situé entre la 11e avenue et le sud de l'emprise du chemin de fer. Il est composé d'une petite aire dégagée pour activités libres, d'une plaque commémorative ainsi qu'un court sentier de promenade avec plusieurs bancs.

ÉQUIPEMENT DE PARC

QTÉ	TYPE	DESCRIPTION	CONDITION
2	Banc	Plastique	●

ÉQUIPEMENT DE SPORT

QTÉ	TYPE	DIMENSION	MATÉRIEL/SURFACE	ÉCLAIRAGE	CONDITION
-----	------	-----------	------------------	-----------	-----------

AMÉNAGEMENT CONNEXE

TYPE	DESCRIPTION	CONDITION
------	-------------	-----------

BERGES

POTENTIEL	DESCRIPTION
N/A	-

VÉGÉTAUX

CANOPÉE (APPROX.)	DESCRIPTION
25 %	-

PISTES CYCLABLES

QUALITÉ DES LIENS	DESCRIPTION
Moyen	Une piste cyclable en chaussée désignée passe par ce parc.

NOTES

– Petit espace de repos avec lits de plantation. Il pourrait s'intégrer à un corridor vert avec le parc 3.4.A.

CONDITION ● Bonne ● Moyenne ● Mauvaise

Photos de l'existant



Interventions suggérées d'ici 15 ans

RÉFÉCTIONS

- Gazon
- Sentiers

INTÉGRATIONS/AJOUTS

- Plantations et aménagement paysager pour entrées de parcs
- Mobiliers


Parc-école Harfang-des-Neiges



Secteur	# Arrondissement	# Ville centre	Superficie	Type
D	1.7.A	2700-006	± 3 494* m ²	Parc-école
Aquatique		Sportif		de Détente
				Hivernal



Localisation



Inventaire

SOMMAIRE

Parc-école de petite dimension situé en bordure de l'École Harfang-des-Neiges. Il est composé principalement de plusieurs aires de jeu pour enfant et de mobilier. Le parc est entièrement clôturé et est accessible depuis la rue Sainte-Suzanne.

ÉQUIPEMENT DE PARC

QTÉ	TYPE	DESCRIPTION	CONDITION
1	Bac à sable	Bois	●
1	Balçoire	5 ans - 12 ans	●
6	Banc	Bois et métal / Métal / Plastique et métal	● ●
2	Module de jeu	18 mois - 5 ans	●
1	Module grimpeur		●
1	Pergola	Métal	●
1	Poubelles	Métal perforé	●
2	Table	Plastique	●

ÉQUIPEMENT DE SPORT

QTÉ	TYPE	DIMENSION	MATÉRIEL/SURFACE	ÉCLAIRAGE	CONDITION
-----	------	-----------	------------------	-----------	-----------

AMÉNAGEMENT CONNEXE

TYPE	DESCRIPTION	CONDITION
------	-------------	-----------

BERGES

POTENTIEL	DESCRIPTION
-----------	-------------

N/A

VÉGÉTAUX

CANOPEE (APPROX.)	DESCRIPTION
-------------------	-------------

5 %

PISTES CYCLABLES

QUALITÉ DES LIENS	DESCRIPTION
-------------------	-------------

Aucun Le parc est près d'une rue mais ne dispose pas d'équipement pour les vélos et est encadré d'une clôture et de l'école.

NOTES

- Le parc est peu accessible à partir de l'extérieur.
- Les bordures des aires de jeu sont en plastique. Les surfaces sont abîmées et contaminées par le sable des aires de jeu.

CONDITION ● Bonne ● Moyenne ● Mauvaise

Photos de l'existant



Interventions suggérées d'ici 15 ans | À discuter avec la commission scolaire

RÉFECTIONS




- Bac de sable
- Gazon
- Structure ballon-poing

INTÉGRATIONS/AJOUTS


- Aire de rassemblement
- Mobiliers
- Modules de jeux
- Plantations
- Plantations et aménagement paysager pour entrées de parcs
- Sentiers
- Terrain de basketball

Parc-école du Perce-Neige



Secteur	# Arrondissement	# Ville centre	Superficie	Type	
D	1.8.A	2700-005	± 5 964* m ²	Parc-école	* Superficie approximative
	Aquatique		Sportif	de Détente	Hivernal
			 		

Localisation



Inventaire

SOMMAIRE

Parc-école situé en bordure de la cour de l'école Perce-Neige et derrière plusieurs habitations. Il est composé d'une aire de jeu pour enfant et d'un terrain de soccer.

ÉQUIPEMENT DE PARC

QTÉ	TYPE	DESCRIPTION	CONDITION
6	Ballon-poing		●
8	Banc	Plastique et métal	●
1	Jeu d'équilibre		●
1	Module de jeu	5 ans - 12 ans	●
1	Module grimpeur		●
3	Poubelles	Métal / Plastique	●

ÉQUIPEMENT DE SPORT

QTÉ	TYPE	DIMENSION	MATÉRIEL/SURFACE	ÉCLAIRAGE	CONDITION
2	Terrain de basketball	Panier individuel	Asphalte	Non	●
3	Terrain de basketball	Panier individuel	Asphalte	Non	●
2	Terrains de soccer	-	-	Non	●

AMÉNAGEMENT CONNEXE

TYPE	DESCRIPTION	CONDITION
BERGES		
POTENTIEL	DESCRIPTION	
N/A	-	
VÉGÉTAUX		
CANOPEE (APPROX.)	DESCRIPTION	
5 %	-	
PISTES CYCLABLES		
QUALITÉ DES LIENS	DESCRIPTION	
Faible	Le parc situé dans une cour d'école est bordé que d'une seule rue.	

NOTES

- Ce parc est densément aménagé et offre beaucoup d'équipements dans un espace plutôt réduit entre l'école et les terrains de soccer.
- Les bordures de l'aire de jeu sont en plastique et les copeaux de bois débordent à quelques endroits sur l'asphalte de la cour.
- Les surfaces gazonnées sont très abimées. Au printemps ou par temps très pluvieux, les surfaces sont impraticables.

CONDITION ● Bonne ● Moyenne ● Mauvaise

Photos de l'existant



Interventions suggérées d'ici 15 ans | À discuter avec la commission scolaire

RÉFECTIONS

- Structure de 6 ballons-poing
- Surface terrain de soccer
- Terrains de basketball

INTÉGRATIONS/AJOUTS

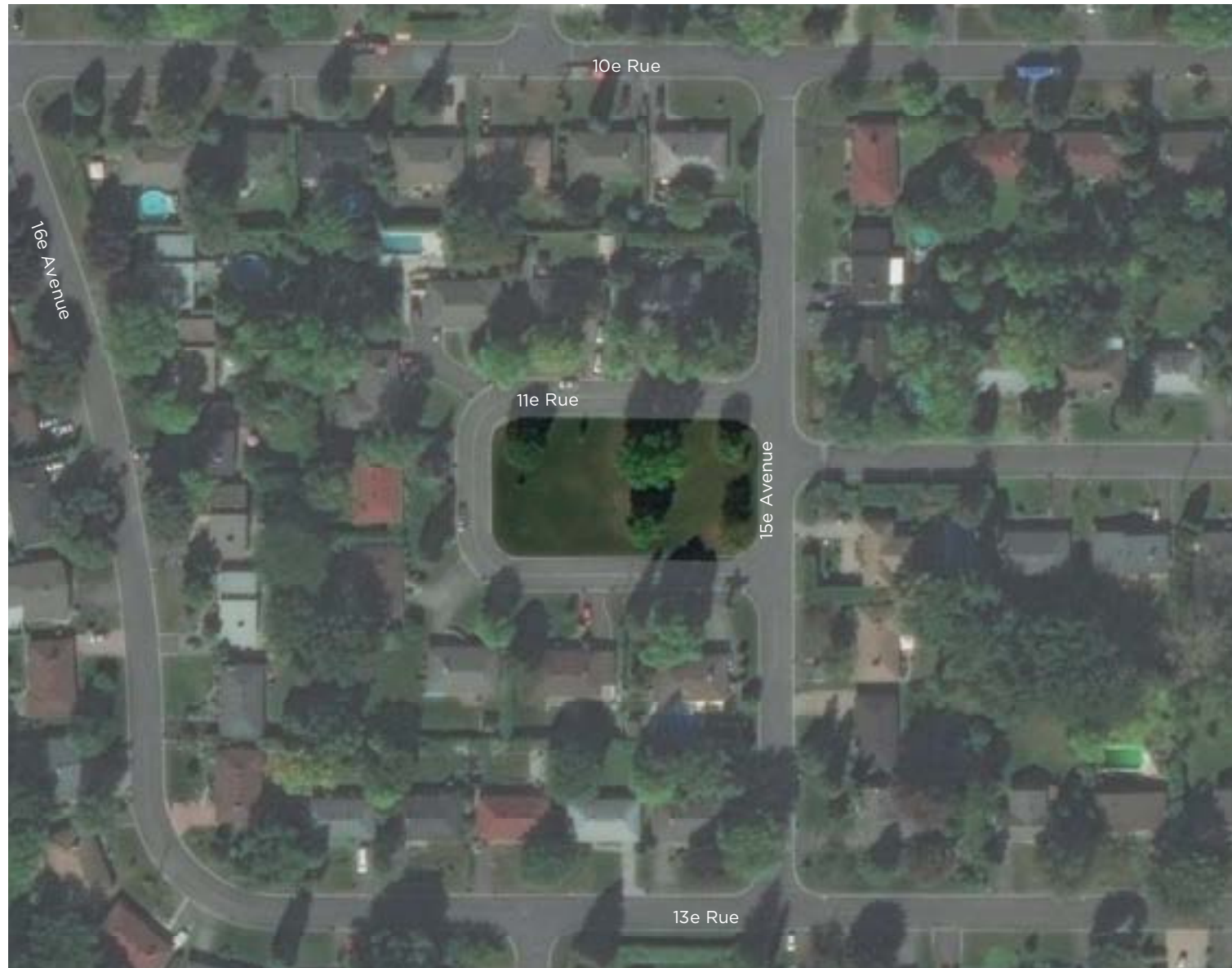
- Aire de détente
- Lits de plantation pour pallier les problèmes de drainage
- Modules de jeux

Parc Anton



Secteur	# Arrondissement	# Ville centre	Superficie	Type	
D	3.7.A	N/D	± 2 152* m ²	Îlot de voirie	* Superficie approximative
	Aquatique		Sportif	de Détente	Hivernal

Localisation



Inventaire

SOMMAIRE

Îlot de voirie situé à l'intérieur d'un quartier résidentiel, au centre de la rue 11e rue qui ceinture l'extérieur du parc. Le parc est entièrement gazonné et dispose d'arbres de petites et grandes dimensions ainsi que de plusieurs bancs.

ÉQUIPEMENT DE PARC

QTÉ	TYPE	DESCRIPTION	CONDITION
4	Banc		●

ÉQUIPEMENT DE SPORT

QTÉ	TYPE	DIMENSION	MATÉRIEL/SURFACE	ÉCLAIRAGE	CONDITION
-----	------	-----------	------------------	-----------	-----------

AMÉNAGEMENT CONNEXE

TYPE	DESCRIPTION	CONDITION
------	-------------	-----------

BERGES

POTENTIEL	DESCRIPTION
N/A	-

VÉGÉTAUX

CANOPÉE (APPROX.)	DESCRIPTION
15 %	-

PISTES CYCLABLES

QUALITÉ DES LIENS	DESCRIPTION
Faible	Aucune piste cyclable ne passe par ce parc.

NOTES

- Il y a peu de mobilier. Les bancs sont situés aux quatre coins du parc.
- L'accessibilité peut être difficile étant donné les bordures de rue qui ne sont pas au niveau de la rue.
- Le parc bénéficierait d'une canopée plus importante.

CONDITION ● Bonne ● Moyenne ● Mauvaise

Photos de l'existant



Interventions suggérées d'ici 15 ans

RÉFECTIONS

- Gazon

INTÉGRATIONS/AJOUTS


- Plantations

Parc Jason



Secteur	# Arrondissement	# Ville centre	Superficie	Type
D	4.3.A	2733-001	± 812 m²	Îlot de voirie
	Aquatique		Sportif	de Détente Hivernal

Localisation



Inventaire

SOMMAIRE

Îlot de voirie situé au nord de la rue du Général-Brock et délimité par le rond-point de la rue Place-Jason au nord. Il est composé exclusivement d'une aire gazonnée et de plusieurs arbres de différentes dimensions.

ÉQUIPEMENT DE PARC

QTÉ	TYPE	DESCRIPTION	CONDITION

ÉQUIPEMENT DE SPORT

QTÉ	TYPE	DIMENSION	MATÉRIEL/SURFACE	ÉCLAIRAGE	CONDITION

AMÉNAGEMENT CONNEXE

TYPE	DESCRIPTION	CONDITION

BERGES

POTENTIEL	DESCRIPTION
N/A	-

VÉGÉTAUX

CANOPÉE (APPROX.)	DESCRIPTION
30 %	-

PISTES CYCLABLES

QUALITÉ DES LIENS	DESCRIPTION
Moyen	Une piste cyclable passe par la rue du Général-Brock.

NOTES

- Le parc bénéficierait d'une canopée plus importante.
- L'accessibilité au parc peut être difficile étant donné la hauteur des bordures de rue par rapport au niveau de la rue.

CONDITION ● Bonne ● Moyenne ● Mauvaise

Photos de l'existant



Interventions suggérées d'ici 15 ans

RÉFECTIONS

- Gazon

INTÉGRATIONS/AJOUTS

- Plantations

A

Annexe

Tableau résumé des personæ

Montréal	Louise	Mathieu	Simon	Sofia	René(e)	Marie-Josée
Descriptif court	L'épanouie	L'épicurien	Le sociable	La ludique	Le (la) casanier(ère)	L'intello-artiste
Bénéfices recherchés par le divertissement	Bien-être et santé en général	Dépaysement & vivre de nouvelles expériences dans des lieux inhabituels	Rencontres sociales, amélioration de son apparence physique, dépassement de soi et sensations fortes	Plaisir, détente et évacuation du stress	Détente et évacuation du stress	Plaisir & apprentissage et acquisition de connaissances
Principaux traits liés au divertissement	Active et prend soin de sa santé. Consacre du temps à son bien-être physique, à son bonheur et sa famille. Adore cuisiner et pratiquer des activités extérieures. Aime jardiner et être en contact avec la nature. Soucieuse de l'environnement.	Aime la vie en ville, mais a besoin de se sentir dépaysé en voyageant et sortant de sa routine. Aime recevoir des gens à la maison, découvrir de nouveaux restos et cafés et faire des sorties en famille. A une vie plutôt urbaine et profite des bonnes choses.	Constamment à la recherche de sensations fortes qui lui permettent de se surpasser. Sport & entraînement physique. Très sociable, sors souvent avec ses amis. Adore la technologie, la musique et la bonne nutrition.	Passionnée de technologie. Aime les jeux vidéo et les médias sociaux. Aime rire et s'amuser en famille. Aime les animaux, les fêtes populaires et la musique.	Aime passer du temps dans le confort de son foyer. Sa famille occupe une très grande place dans sa vie. Aime écouter la télévision, prendre soin de sa maison, faire de petits travaux manuels et à l'occasion, faire une courte randonnée. Est peu sportif.	Cultivée et moderne, se passionne pour les arts et la culture. Aime visiter des musées et des expositions d'artisans. Aime lire des romans, peindre. Aime apprendre et être en courant de ce qui se passe dans l'actualité culturelle.
Médias	Télé, radio, journaux en ligne et magazines	• Télévision, Internet et transport	Médias sociaux et transport	• Médias sociaux et transport	Télévision	• Télévision et magazines
Profil	• Femme • 57 ans • Jeune retraitée (psychologue) • Mariée • Saint-Bruno • Propriétaire maison avec cour	• Homme • 36 ans • Technicien en génie civil • En couple • Montréal, Rosemont • Propriétaire condo	• Homme • 26 ans • Universitaire • Célibataire • Montréal, à proximité d'un campus univers. • Locataire, colocataires	• Femme • 31 ans • Technicienne en informatique • En couple avec jeunes enfants • LaSalle • Propriétaire	• Homme ou femme • 61 ans • Retraité(e) • Revenu plus faible • Anglophone • Banlieue • Propriétaire maison unifamiliale	• Femme • 42 ans • Communications • Revenu plus élevé • En couple ou célibataire • Montréal, Plateau Mont-Royal
Taille du segment	30%	20%	17%	10%	16%	7%
Budget mensuel de divertissement / % des dépenses totales	36%	9%	30%	13%	9%	3%



BC2