1-1 CENTRES MUNICIPAUX ET CENTRES LOUÉS PAR L'ARRONDISSEMENT POUR RÉALISER SON OFFRE DE SERVICE EN SPORT ET LOISIR - DESSERTE ACTUELLE

Centres municipaux | Centres loués

Note : compte tenu du degré de précision de la carte, l'emplacement réel des installations peut varier d'une centaine de mètres.

1-2 ÉCOLES ET AUTRES ÉDIFICES PRIVÉS UTILISÉS DANS L'OFFRE DE SERVICE EN SPORT ET LOISIR – DESSERTE ACTUELLE

École | Édifice privé | Lieu de culte

Note : compte tenu du degré de précision de la carte, l'emplacement réel des installations peut varier d'une centaine de mètres.

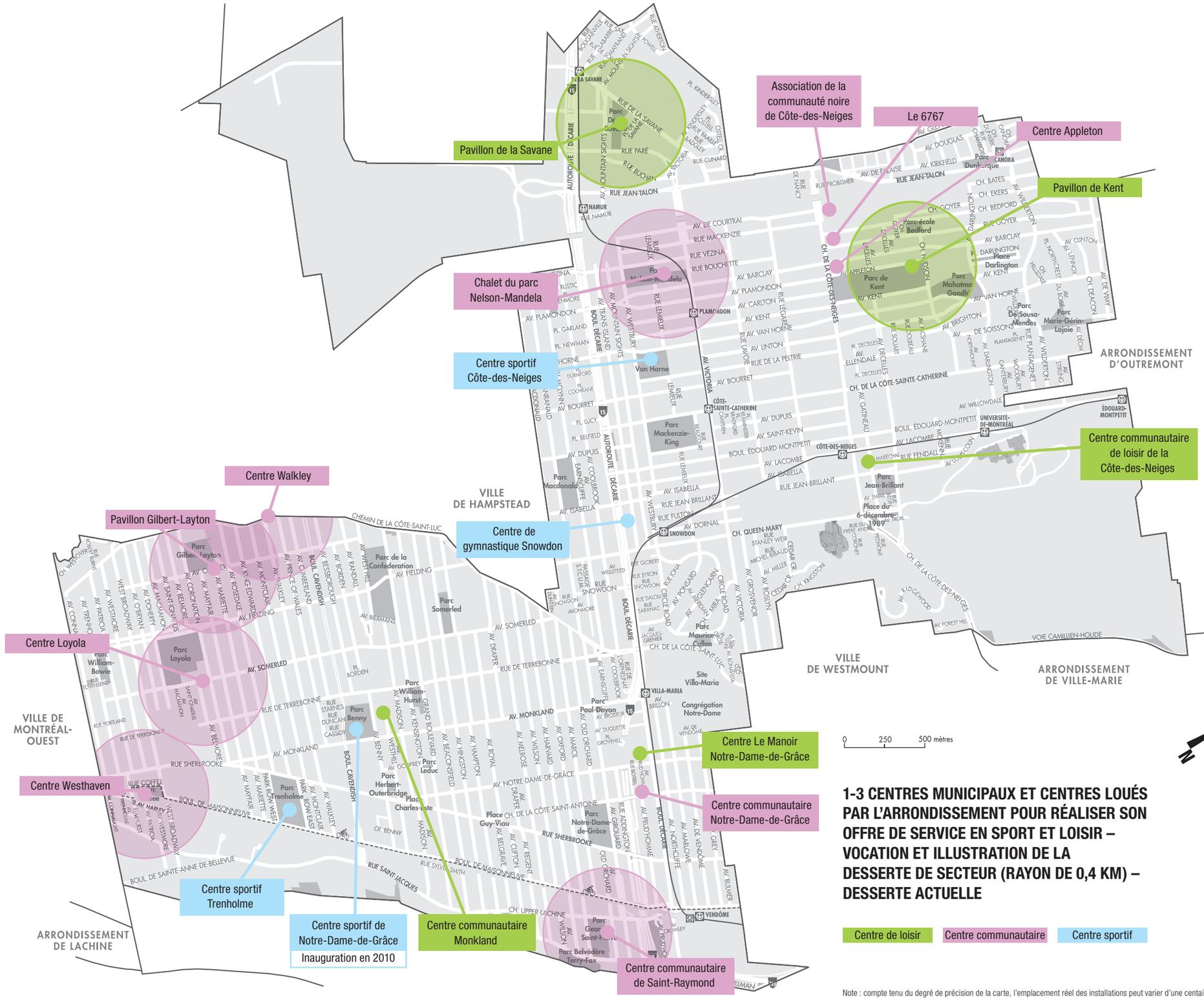

1-3 CENTRES MUNICIPAUX ET CENTRES LOUÉS PAR L'ARRONDISSEMENT POUR RÉALISER SON OFFRE DE SERVICE EN SPORT ET LOISIR – VOCATION ET ILLUSTRATION DE LA DESSERTE DE SECTEUR (RAYON DE 0,4 KM) – DESSERTE ACTUELLE

Centre de loisir | Centre communautaire | Centre sportif

Note : compte tenu du degré de précision de la carte, l'emplacement réel des installations peut varier d'une centaine de mètres.

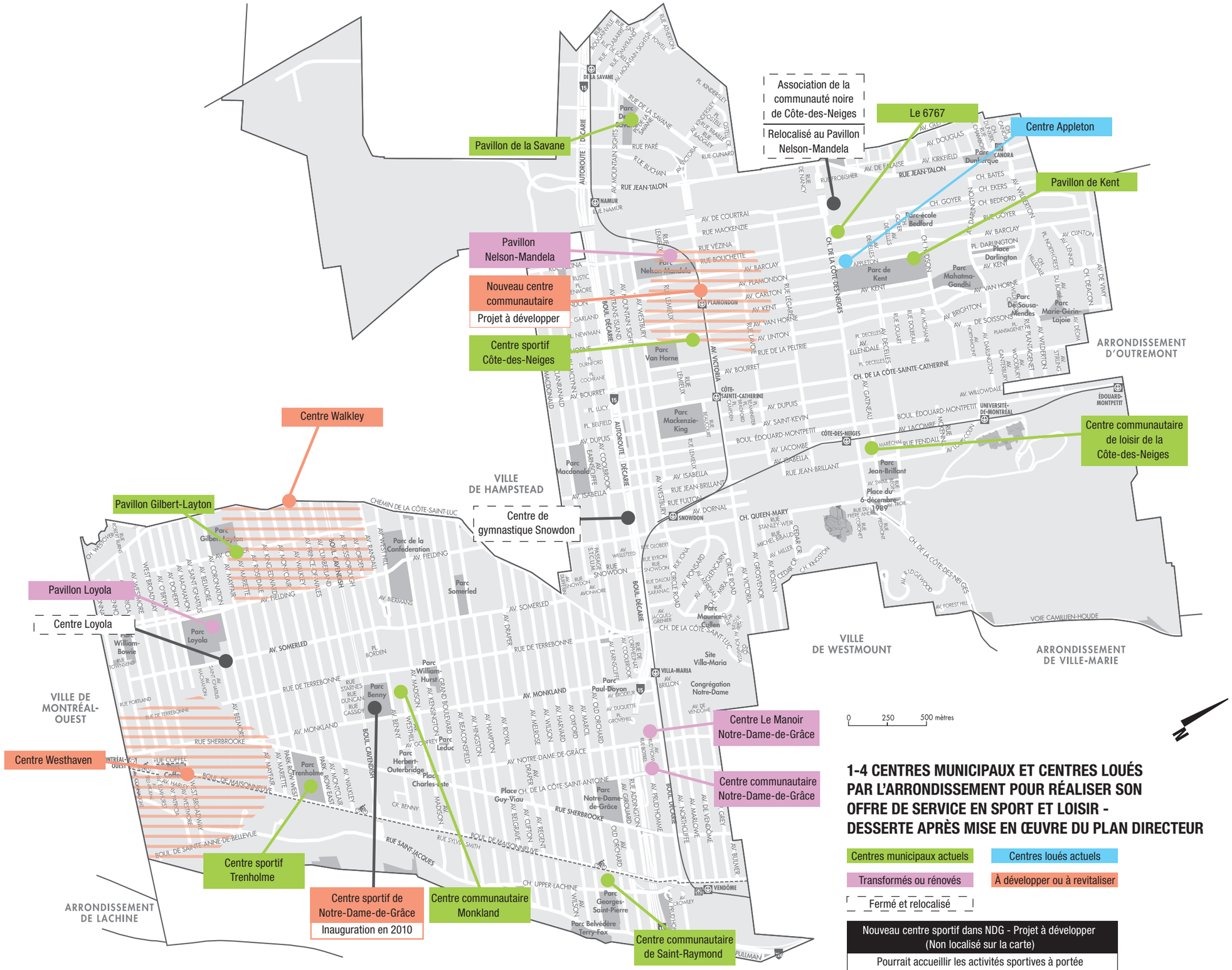

1-4 CENTRES MUNICIPAUX ET CENTRES LOUÉS PAR L'ARRONDISSEMENT POUR RÉALISER SON OFFRE DE SERVICE EN SPORT ET LOISIR - DESSERTE APRÈS MISE EN ŒUVRE DU PLAN DIRECTEUR

Centres municipaux actuels

Centres loués actuels

Transformés ou rénovés

À développer ou à revitaliser

Fermé et relocalisé

Nouveau centre sportif dans NDG - Projet à développer (Non localisé sur la carte)

Pourrait accueillir les activités sportives à portée régionale et nécessitant des locaux dédiés.
Gymnastique artistique - Club de judo - Club d'escrime

Note : compte tenu du degré de précision de la carte, l'emplacement réel des installations peut varier d'une centaine de mètres.

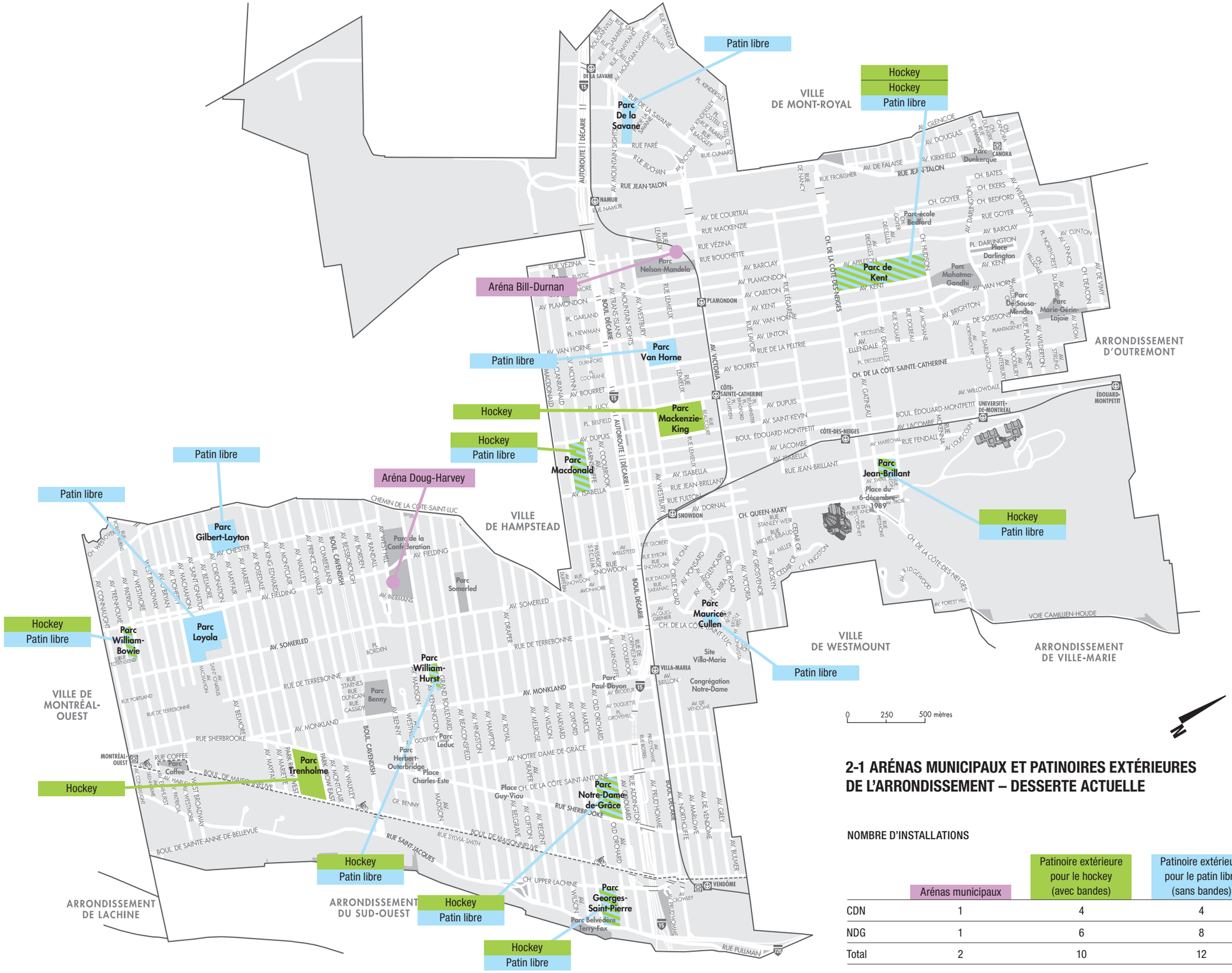

2-1 ARÉNAS MUNICIPAUX ET PATINOIRES EXTÉRIEURES DE L'ARRONDISSEMENT – DESSERTE ACTUELLE

NOMBRE D'INSTALLATIONS

	Arénas municipaux	Patinoire extérieure pour le hockey (avec bandes)	Patinoire extérieure pour le patin libre (sans bandes)
CDN	1	4	4
NDG	1	6	8
Total	2	10	12

Note : compte tenu du degré de précision de la carte, l'emplacement réel des installations peut varier d'une centaine de mètres.

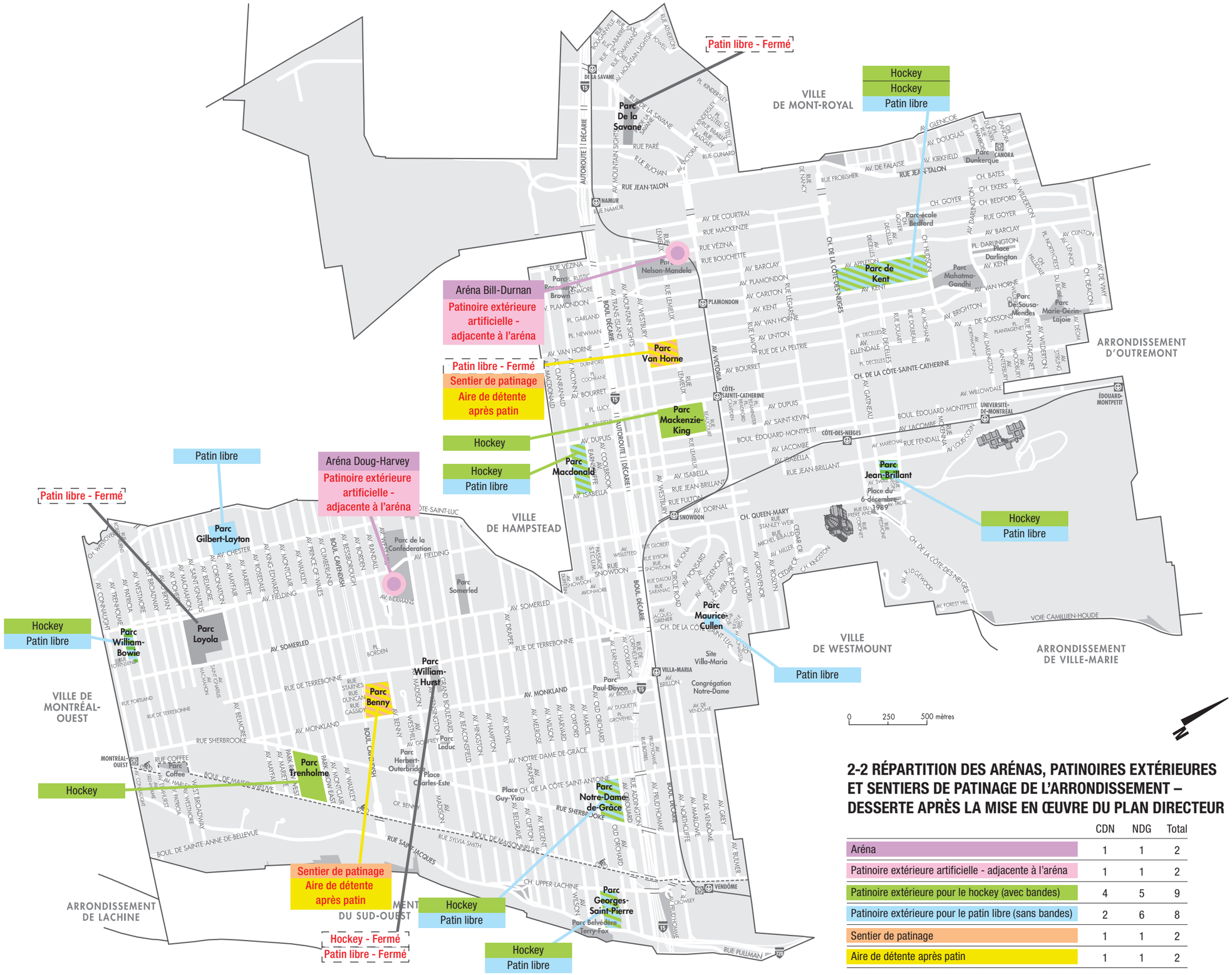

2-2 RÉPARTITION DES ARÉNAS, PATINOIRES EXTÉRIEURES ET SENTIERS DE PATINAGE DE L'ARRONDISSEMENT – DESSERTE APRÈS LA MISE EN ŒUVRE DU PLAN DIRECTEUR

	CDN	NDG	Total
Aréna	1	1	2
Patinoire extérieure artificielle - adjacente à l'aréna	1	1	2
Patinoire extérieure pour le hockey (avec bandes)	4	5	9
Patinoire extérieure pour le patin libre (sans bandes)	2	6	8
Sentier de patinage	1	1	2
Aire de détente après patin	1	1	2

Les textes en rouge indiquent les changements à effectuer selon le Plan directeur.

Note : compte tenu du degré de précision de la carte, l'emplacement réel des installations peut varier d'une centaine de mètres.

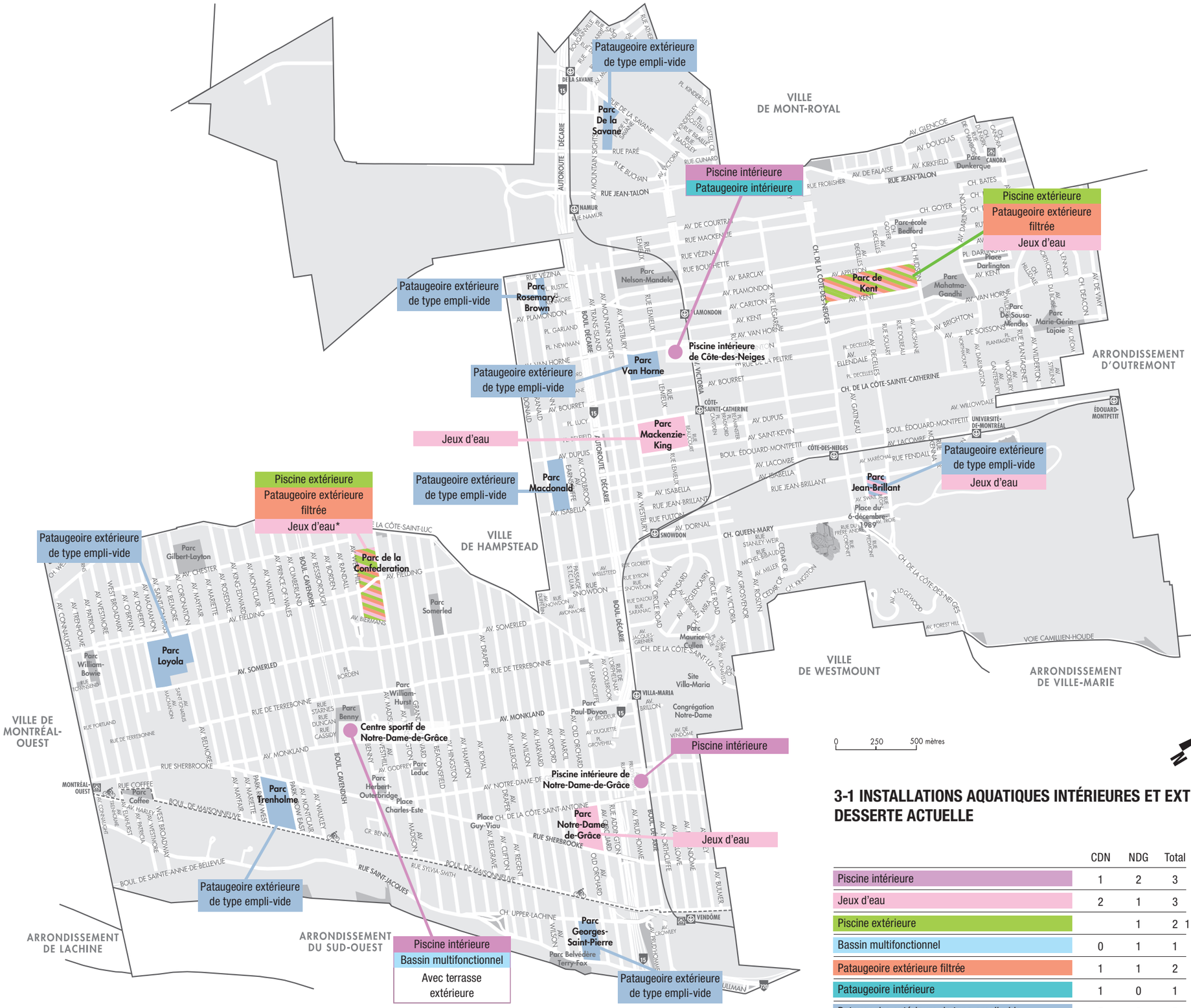

3-1 INSTALLATIONS AQUATIQUES INTÉRIEURES ET EXTÉRIEURES – DESSERTE ACTUELLE

	CDN	NDG	Total
Piscine intérieure	1	2	3
Jeux d'eau	2	1	3
Piscine extérieure		1	2 1
Bassin multifonctionnel	0	1	1
Pataugeoire extérieure filtrée	1	1	2
Pataugeoire intérieure	1	0	1
Pataugeoire extérieure de type empli-vide	5	3	8

* Intégré à l'installation (non comtabilisé).

Note : compte tenu du degré de précision de la carte, l'emplacement réel des installations peut varier d'une centaine de mètres.

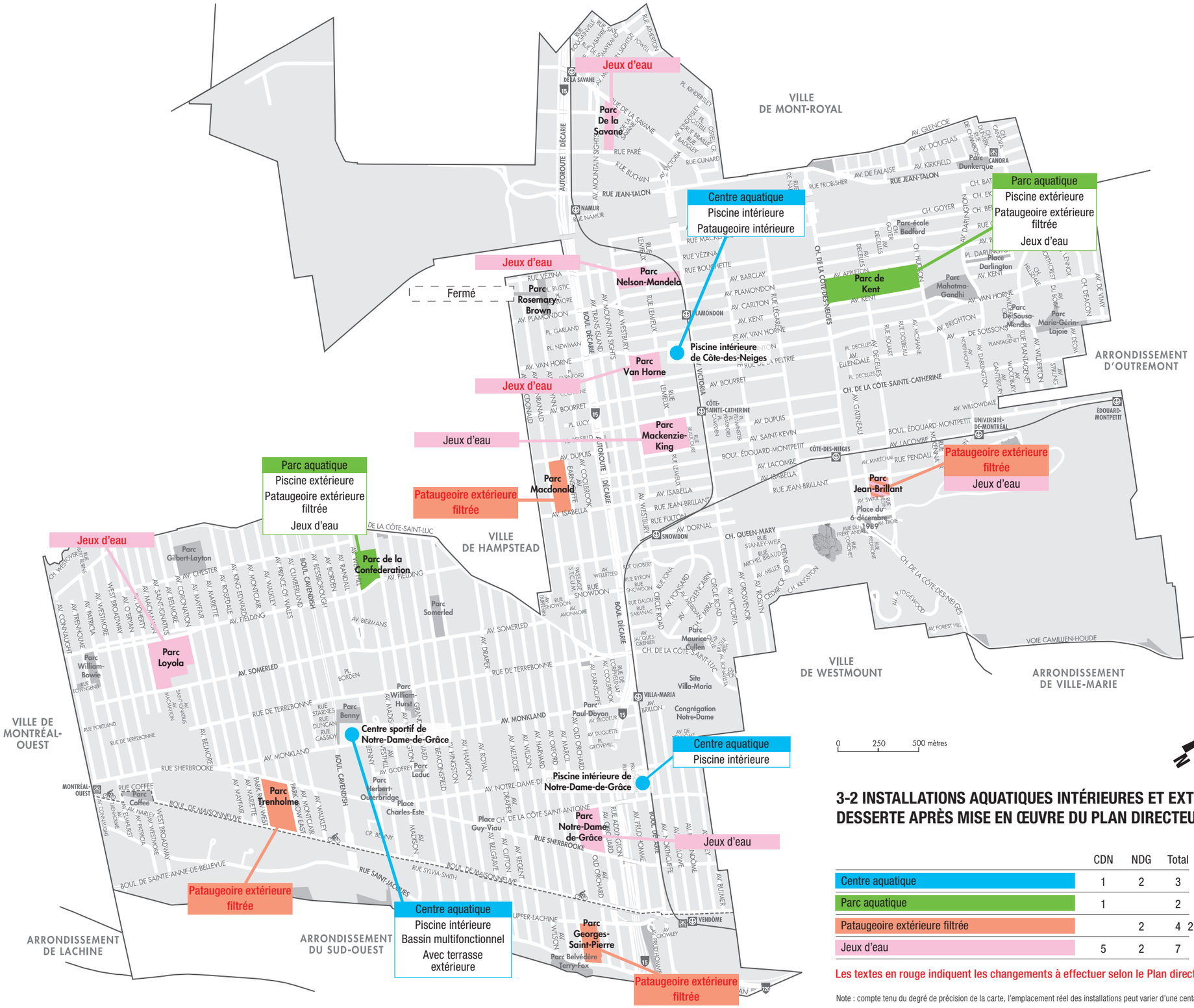

3-2 INSTALLATIONS AQUATIQUES INTÉRIEURES ET EXTÉRIEURES – DESSERTE APRÈS MISE EN ŒUVRE DU PLAN DIRECTEUR

	CDN	NDG	Total	
Centre aquatique	1	2	3	
Parc aquatique	1		2	1
Pataugeoire extérieure filtrée		2	4	2
Jeux d'eau	5	2	7	

Les textes en rouge indiquent les changements à effectuer selon le Plan directeur.

Note : compte tenu du degré de précision de la carte, l'emplacement réel des installations peut varier d'une centaine de mètres.

4-1 RÉPARTITION DES PARCS DE L'ARRONDISSEMENT

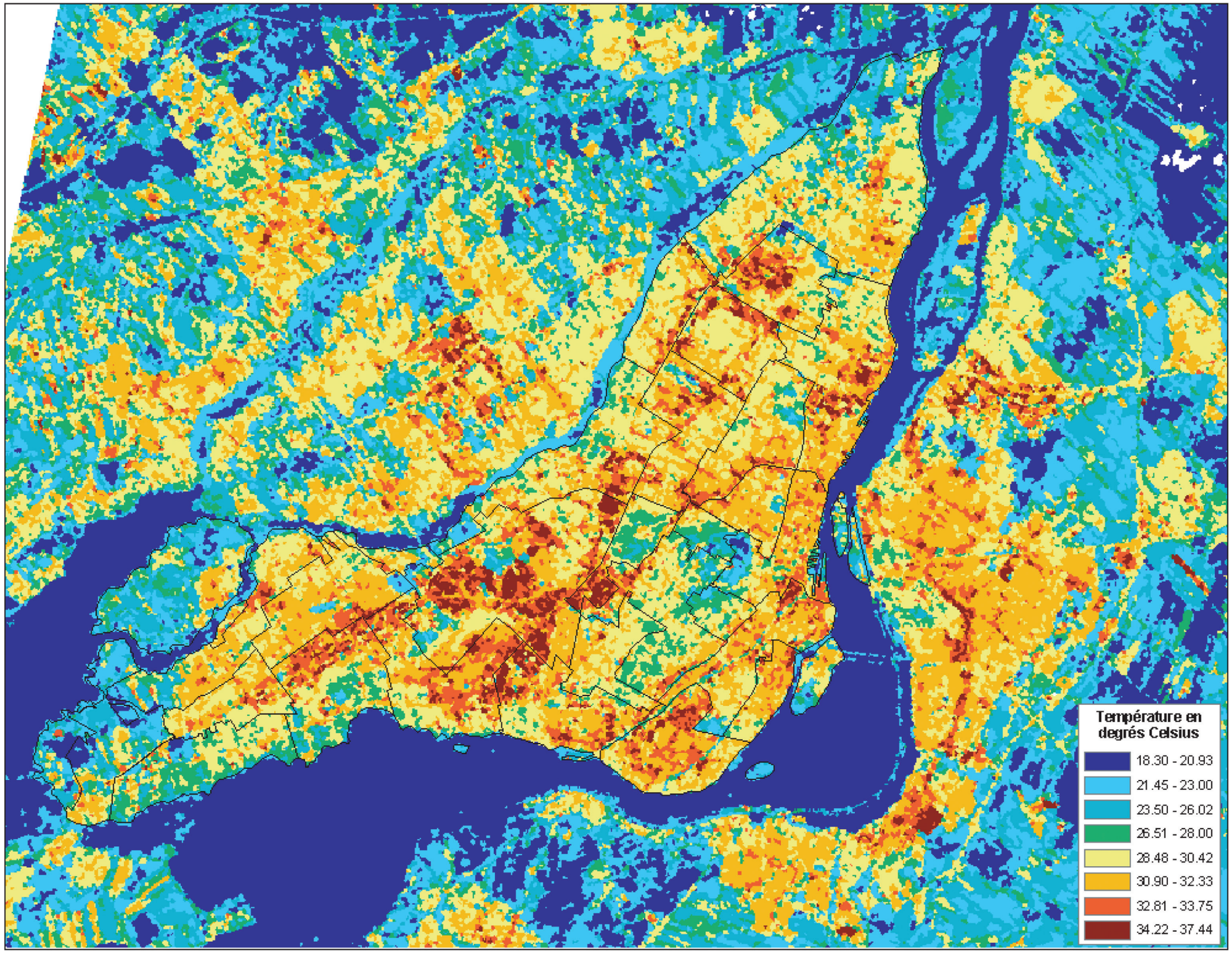

Représentation thermique de l'Île de Montréal, image Landsat 7 ETM, 11 août 2001

Droit d'auteur :

Mémoire de Maîtrise en géographie de Frédéric Guay, UQÀM, décembre 2001.

4-3 Secteurs de défavorisation selon l'indice de Pampalon et Raymond

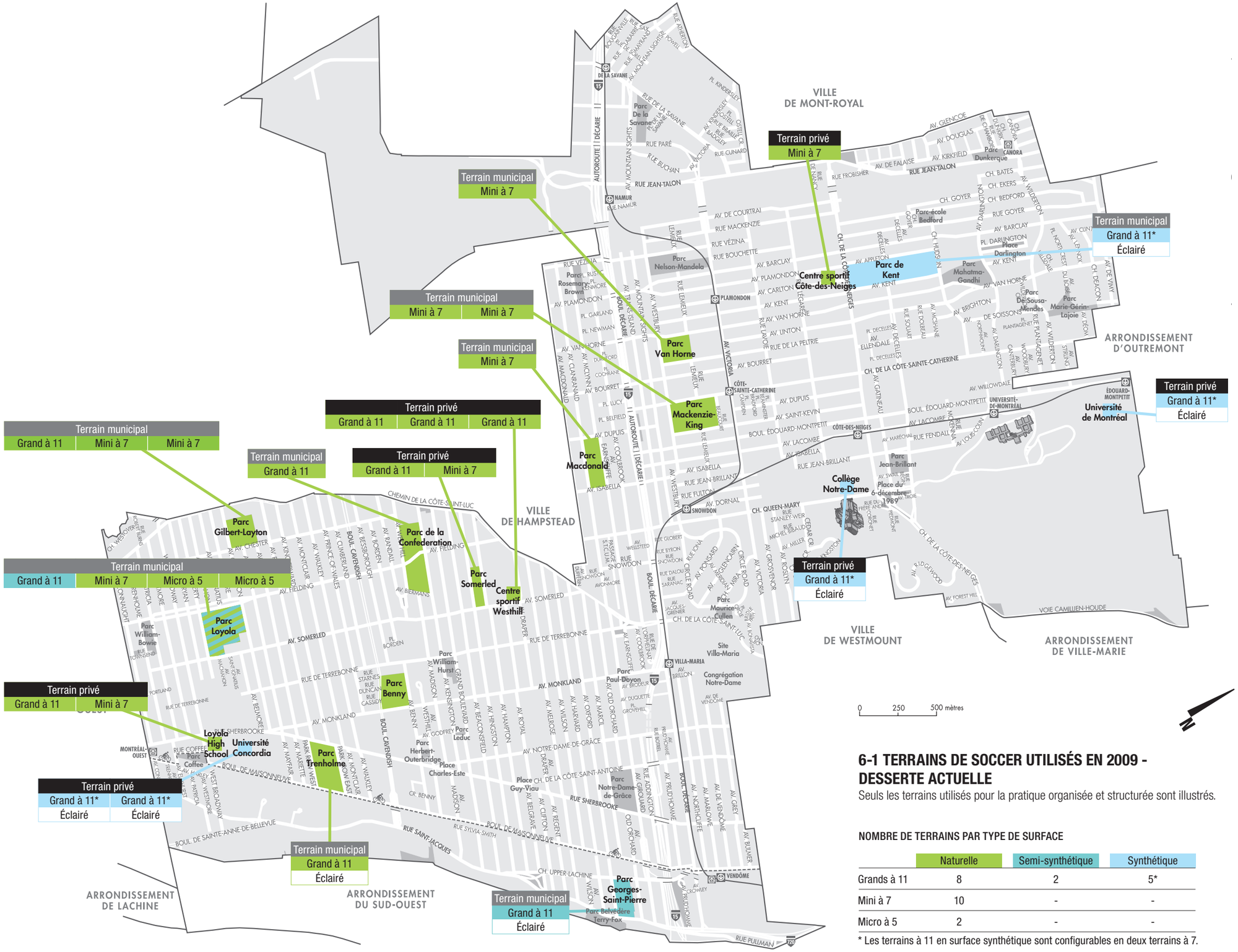

6-1 TERRAINS DE SOCCER UTILISÉS EN 2009 - DESSERTE ACTUELLE

Seuls les terrains utilisés pour la pratique organisée et structurée sont illustrés.

NOMBRE DE TERRAINS PAR TYPE DE SURFACE

	Naturelle	Semi-synthétique	Synthétique
Grands à 11	8	2	5*
Mini à 7	10	-	-
Micro à 5	2	-	-

* Les terrains à 11 en surface synthétique sont configurables en deux terrains à 7.

Note : compte tenu du degré de précision de la carte, l'emplacement réel des installations peut varier d'une centaine de mètres.

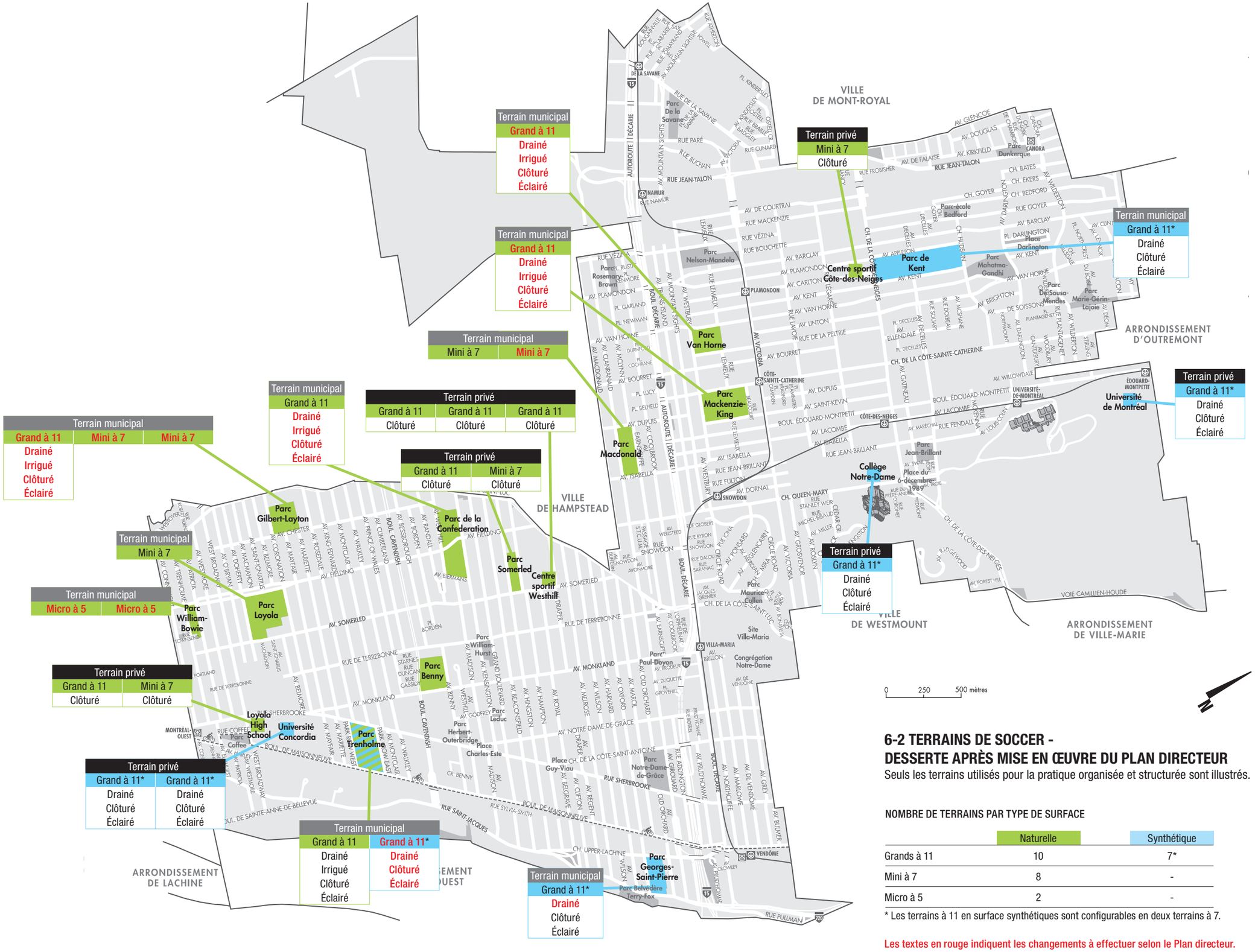

6-2 TERRAINS DE SOCCER - DESSERTE APRÈS MISE EN ŒUVRE DU PLAN DIRECTEUR

Seuls les terrains utilisés pour la pratique organisée et structurée sont illustrés.

NOMBRE DE TERRAINS PAR TYPE DE SURFACE

	Naturelle	Synthétique
Grands à 11	10	7*
Mini à 7	8	-
Micro à 5	2	-

* Les terrains à 11 en surface synthétiques sont configurables en deux terrains à 7.

Les textes en rouge indiquent les changements à effectuer selon le Plan directeur.

Note : compte tenu du degré de précision de la carte, l'emplacement réel des installations peut varier d'une centaine de mètres.

6-3 TERRAINS DE BALLE UTILISÉS EN 2009 - DESSERTE ACTUELLE

Seuls les terrains utilisés pour la pratique organisée et structurée sont illustrés.

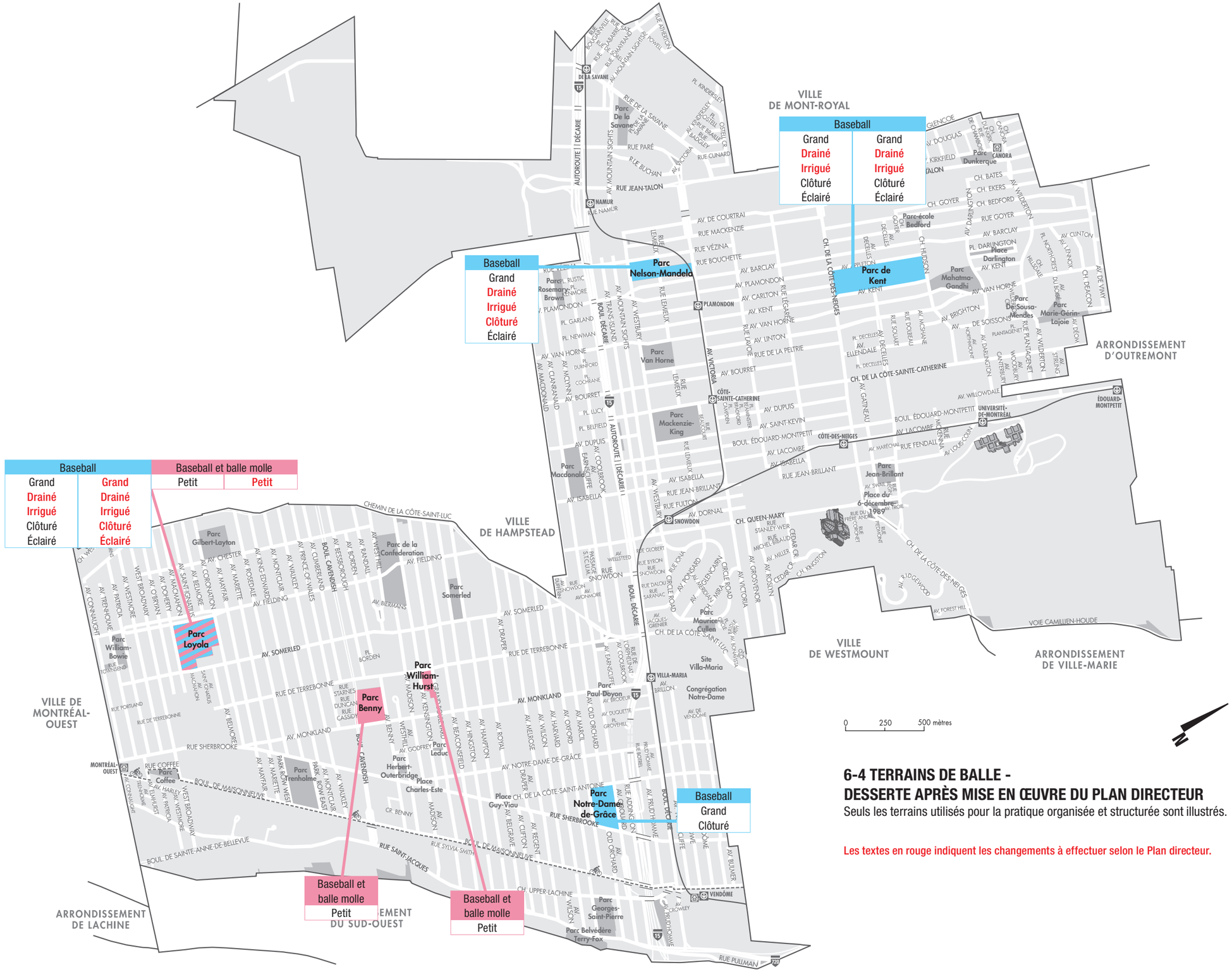

6-4 TERRAINS DE BALLE - DESSERTE APRÈS MISE EN ŒUVRE DU PLAN DIRECTEUR

Seuls les terrains utilisés pour la pratique organisée et structurée sont illustrés.

Les textes en rouge indiquent les changements à effectuer selon le Plan directeur.

6-5 JEUX DE BOULE UTILISÉS EN 2009 - DESSERTE ACTUELLE

6-6 JEUX DE BOULE APRÈS MISE EN ŒUVRE DU PLAN DIRECTEUR

Les textes en rouge indiquent les changements à effectuer selon le Plan directeur.

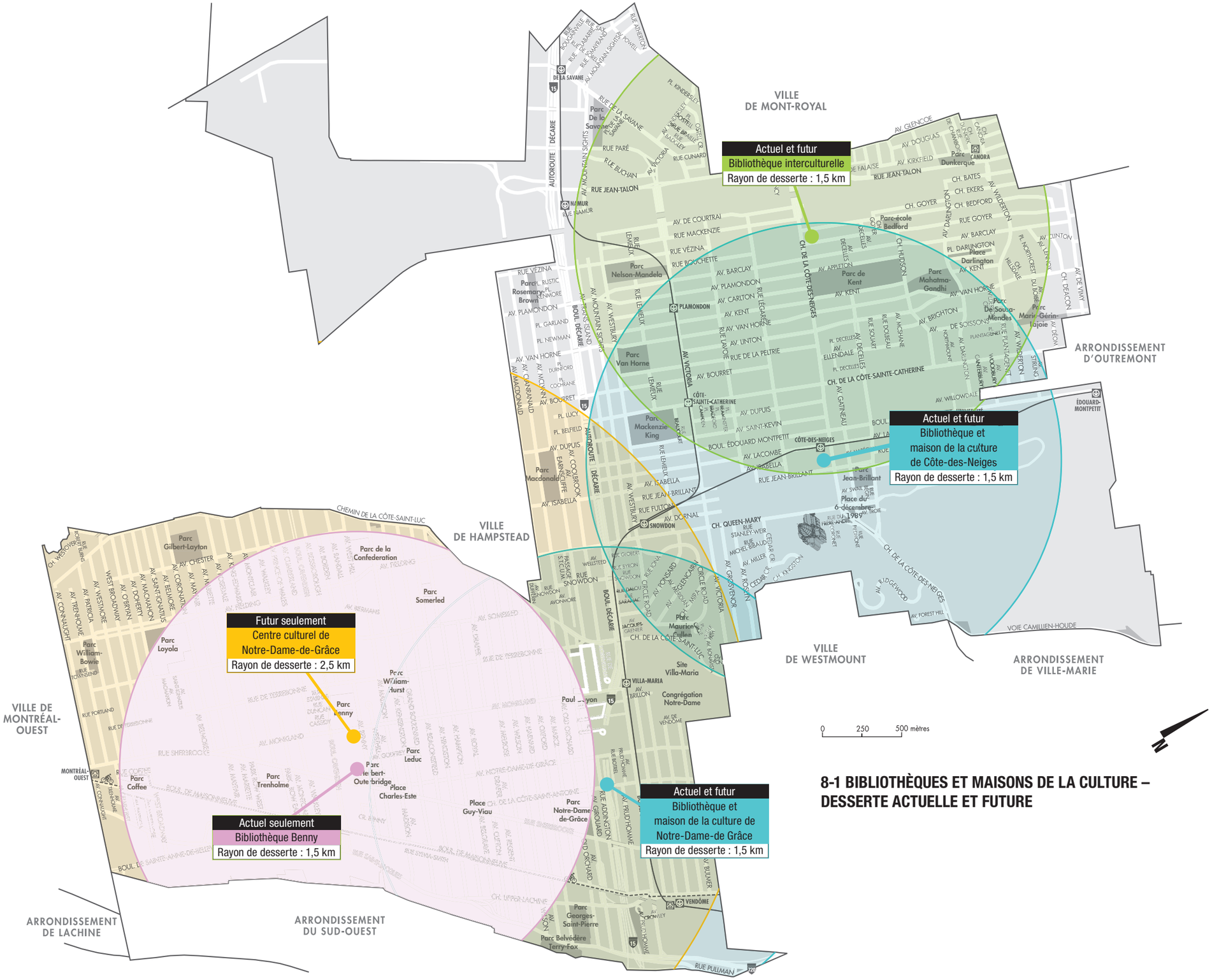

8-1 BIBLIOTHÈQUES ET MAISONS DE LA CULTURE – DESSERTE ACTUELLE ET FUTURE