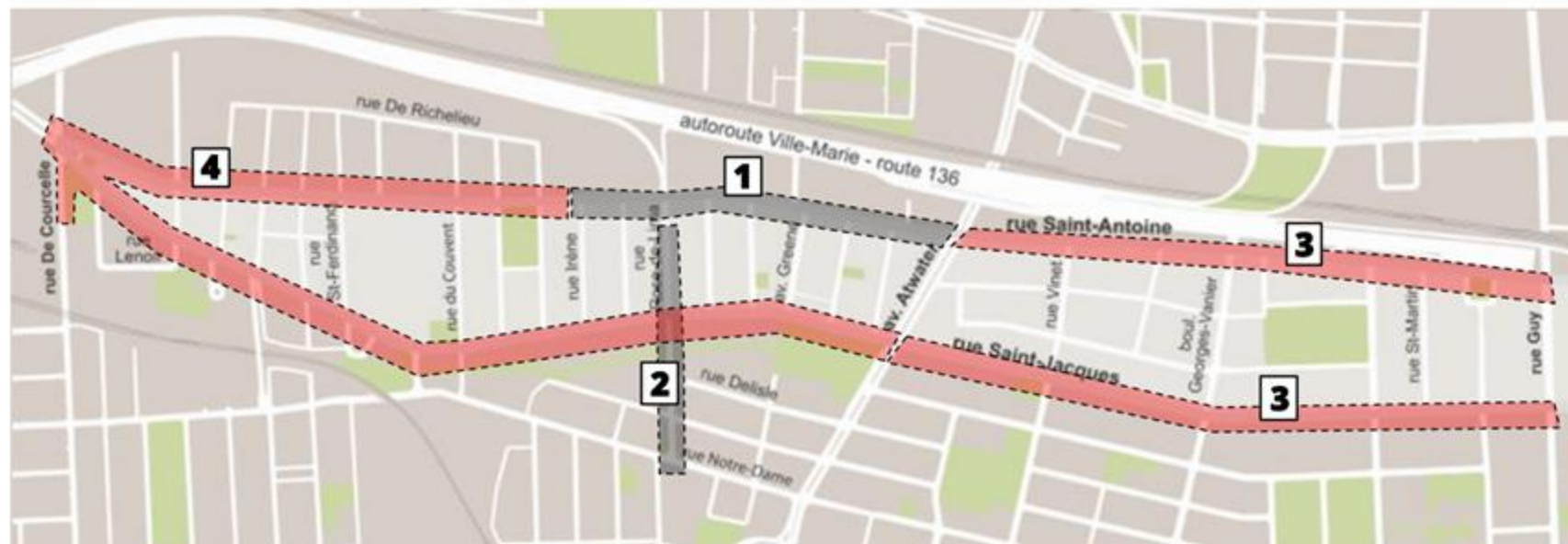





Les chantiers

Lots contractuels



Type de contrat

-  Contrats en cours
-  Nouveaux contrats 2024
-  Ordre de réalisation

Travaux en cours

Chantier 1 | Saint-Antoine (Atwater à Irène)



Travaux prévus :

- Travaux électriques souterrains
- Travaux d'éclairage et de feux de circulation
- Aménagement de trottoirs, de bordure de granit, d'un mail en béton, d'une piste cyclable unidirectionnelle et de plantations
- Reconstruction de la chaussée

Travaux en cours

Chantier 1 | Saint-Antoine (Atwater à Irène)



Travaux réalisés en 2022 et 2023 :

- Travaux électriques souterrains : **100%**
- Travaux d'éclairage et de feux de circulation : **100%**
- Aménagement de trottoirs, de bordure de granit, d'une piste cyclable et de fosses plantation : **95%**
- Reconstruction de la chaussée : **90%**

Travaux en cours

Chantier 1 | Saint-Antoine (Atwater à Irène)

Travaux à réaliser au printemps/été 2024 :



- 1 Asphaltage entre Irène et Rose-de-Lima et sur Greene (durée : 2 à 3 semaines)



- 2 Aménagement du trottoir et de la piste cyclable entre Marin et Atwater (durée : 2 à 3 semaines)

Travaux en cours

Chantier 2 | Rose-de-Lima



Le projet :

- Améliorer l'état de l'aqueduc, des égouts et de la chaussée
- Contribuer au verdissement du secteur
- Remplacer les entrées d'eau en plomb
- Créer un lien cyclable bidirectionnel sur la rue Rose-de-Lima pour faciliter l'accès au REV

Travaux en cours

Chantier 2 | Rose-de-Lima



Travaux en 2 phases :

1

Phase 1

- Début : 2023
- Fin prévue : 2024

2

Phase 2

- Entre Notre-Dame Ouest et Saint-Jacques :
 - Fin février à fin août 2024
- Entre Saint-Jacques et Saint-Antoine :
 - Fin mai à fin septembre 2024

Travaux à réaliser

Chantier 3 | À l'est d'Atwater



Bonification des voies cyclables existantes

- Ajout de bordures et protections en béton aux intersections
- Construction de fosses de plantation d'arbres
- Modification des feux de circulation
- Réfection de la chaussée
- Nouveau marquage au sol

Phasage et circulation

Chantier 3 | À l'est d'Atwater



Début des travaux : printemps 2024

Durée : environ 10 semaines

❶ Phase 1 - Saint-Antoine :

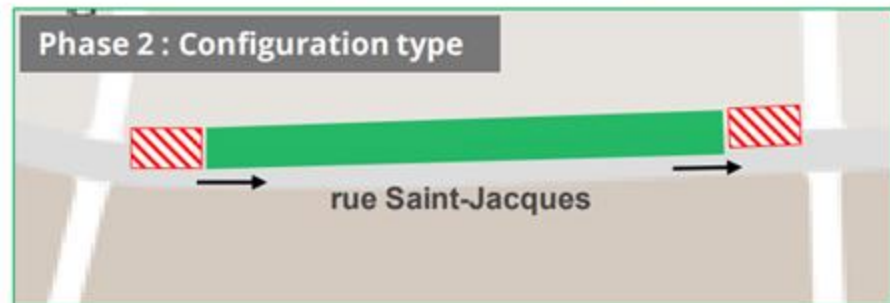
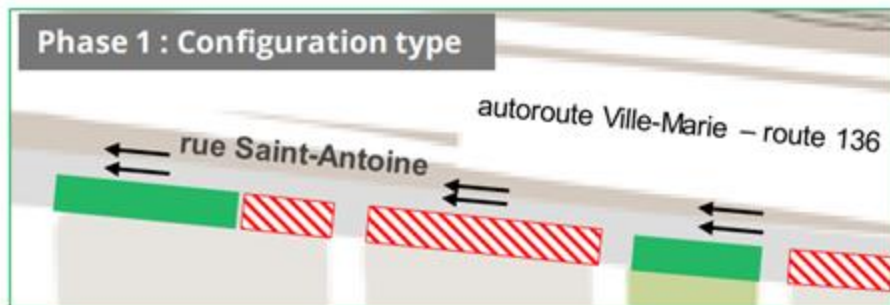
- Maintien de 2 voies de circulation
- Détour cycliste sur Saint-Jacques à partir de Guy

❷ Phase 2 - Saint-Jacques :

- Maintien d'une voie de circulation
- Détour cycliste sur Saint-Antoine à partir de Vinet


Circulation et stationnement


Chantier 3 | À l'est d'Atwater



- Stationnement autorisé entre deux zones de travail
- Fermetures complètes de nuit sur Saint-Jacques et Saint-Antoine pendant les travaux d'asphaltage

→ Sens de la circulation et nombre de voie

 Zone en travaux

 Stationnement autorisé

Travaux à réaliser

Chantier 4 | À l'ouest d'Atwater



Montréal 

Saint-Antoine

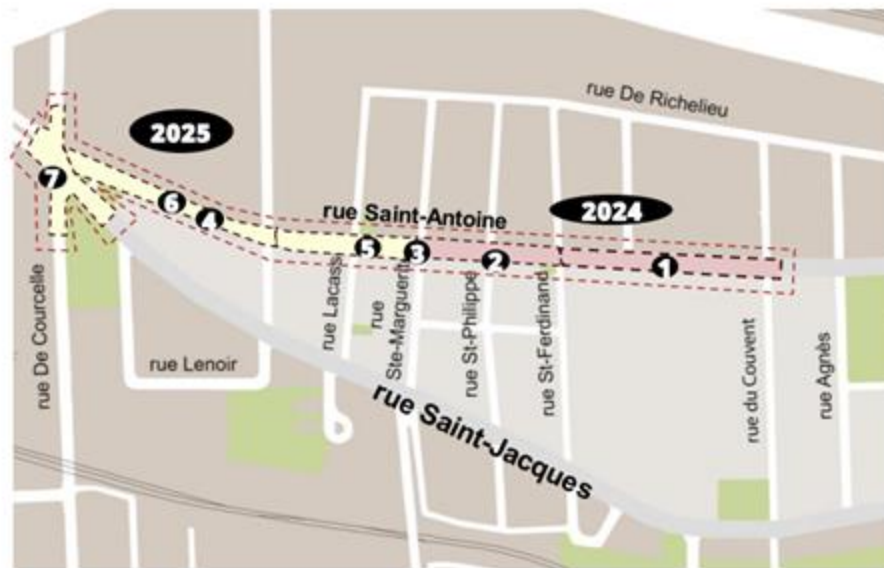
- Reconstruction d'aqueduc, d'égout, de trottoirs et de chaussée
- Remplacement d'entrées d'eau en plomb
- Reconstruction des réseaux électrique, gazier et de Bell
- Aménagement des trottoirs et de la piste cyclable

Saint-Jacques

- Réhabilitation d'aqueduc
- Remplacement d'entrées d'eau en plomb
- Construction de bordures en béton
- Réfection de la chaussée
- Marquage de la piste cyclable

Phasage et circulation

Chantier 4 | À l'ouest d'Atwater





Saint-Antoine


Début des travaux : printemps 2024


Période : 2024 à 2026

- Fermeture complète par tronçon à partir du Couvent
- Entraves avec maintien d'une voie en circulation locale

 Séquence de réalisation des travaux

 Tronçons 2024

 Tronçons 2025






 Tronçon 2026 - Travaux de couche de surface, travaux d'aménagement paysager. Marquage.

Sortie 2 de la route 136

Chantier 4 | À l'ouest d'Atwater



Pour des raisons de sécurité, la piste cyclable sur Saint-Antoine, entre Rose-de-Lima et Vinet, demeure fermée jusqu'à la fin des travaux

-  Projet Rose-de-Lima
-  Réhabilitation de la conduite d'aqueduc
-  Circulation locale uniquement
-  Changement de sens de circulation
-  Nouveau sens de circulation pendant les travaux

Phasage et circulation

Chantier 4 | À l'ouest d'Atwater





Saint-Jacques

Période des travaux: été 2024

Durée : 2 mois

- Entrave partielle du côté nord de la rue
- Maintien de 2 voies de circulation aux heures de pointe
- Maintien d'une voie hors pointe

 Réhabilitation de la conduite d'aqueduc

 Détour cycliste

Phasage et circulation

Chantier 4 | À l'ouest d'Atwater



Saint-Jacques

Période des travaux : été 2024

Durée : 6 semaines

- Entrave partielle du côté nord de la rue
- Maintien de deux voies de circulation
- Fermeture complète (asphaltage)
 - Durée : 3 semaines
 - Trottoirs accessibles, circulation locale maintenue

— Réhabilitation de la conduite d'aqueduc

① Îlots en béton, utilités publiques

② Îlots en béton, utilités publiques et asphaltage


➔ Détour cycliste

Phasage et circulation

Chantier 4 | À l'ouest d'Atwater



Montréal 

 Travaux d'égout, d'aqueduc et de voirie

De Courcelle

Période des travaux: 2025

Fermeture complète en deux temps

1 Durée : 3 semaines

2 Durée : 6 semaines

- Détours indiqués
- Circulation locale jusqu'à la limite des travaux
- Accès maintenu : commerces, école, livraison
- Pistes cyclables accessibles

Trajet cycliste pendant les travaux



➡ Trajet maintenu jusqu'en 2026

➡ Détour pendant les travaux sur la rue Saint-Jacques en 2024