

VILLE DE MONTRÉAL
RÈGLEMENT
04-047-87

RÈGLEMENT MODIFIANT LE PLAN D'URBANISME DE LA VILLE DE MONTRÉAL (04-047)

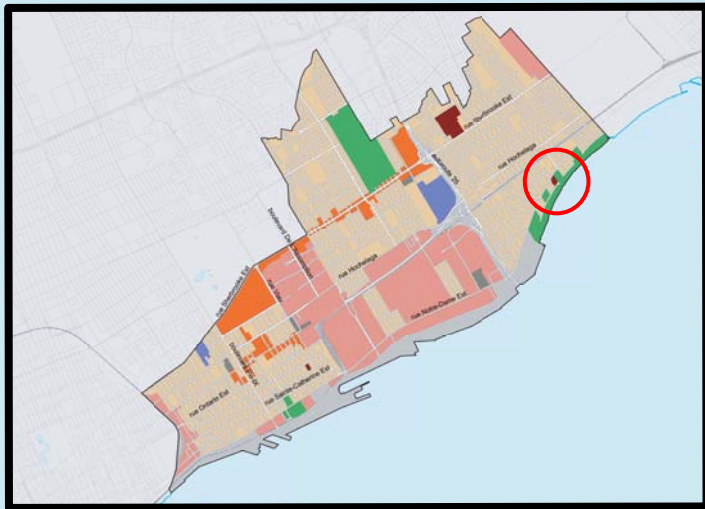
Vu l'article 109 de la Loi sur l'aménagement et l'urbanisme (L.R.Q., chapitre A-19.1);

À l'assemblée du 21 septembre 2009, le conseil de la Ville de Montréal décrète :

1. La carte 3.1.1 intitulée « L'affectation du sol » incluse à la partie I du Plan d'urbanisme de la Ville de Montréal (04-047) est modifiée, à l'égard du territoire de l'arrondissement de Mercier—Hochelaga-Maisonneuve, par le remplacement de l'affectation « Couvent, monastère ou lieu de culte », par l'affectation « Secteur résidentiel », pour un emplacement situé du côté sud de la rue Notre-Dame est, entre la rue Mousseau et le Parc Clément-Jetté, composé des lots 1 711 095, 1 711 114, 1 711 324 et 1 711 327 du cadastre du Québec, le tout tel qu'illustré à l'annexe 1 jointe au présent règlement.










ANNEXE 1
EXTRAIT CARTE 3.1.1 « L'AFFECTION DU SOL »

Ce règlement a été promulgué par l'avis public affiché à l'hôtel de ville et publié dans *Le Devoir* le 28 septembre 2009.



ARRONDISSEMENT
MERCIER—HOCHELAGA-MAISONNEUVE

MODIFICATION DU PLAN D'URBANISME
AFFECTATION DU SOL

-  Secteur résidentiel
-  Secteur mixte
-  Secteur d'emplois
-  Secteur rural
-  Grand équipement institutionnel
-  Couvent, monastère ou lieu de culte
-  Grand espace vert ou parc riverain
-  Grande emprise de transport
-  Infrastructure publique

Dossier: 1080 603 014

21 octobre 2008



Direction de l'aménagement urbain
et services aux entreprises