



Réalisations 2018 et perspectives 2019

- 1- Mot de bienvenue de la mairesse*
- 2- Mise en contexte*
- 3- État d'avancement du Parcours Gouin*
- 4- Bilan des activités de l'organisme Guepe*
- 5- Fort Lorette*
- 6- Mot de clôture*

Naissance du Parcours Gouin



PLAN DIRECTEUR DE DÉVELOPPEMENT DES BERGES DE LA RIVIÈRE DES PRAIRIES

- ▶ *Élaboré par 132 résidents et partenaires 2012-2013*
- ▶ *Adopté au conseil d'arrondissement d'avril 2013*
- ▶ *État d'avancement présenté aux résidents*

Parcours Gouin



Territoire est - ouest
15 km de berges, 3 parcs-nature, 14 parcs locaux

Secteur Laurentien-Lachapelle



Secteur Laurentien-Lachapelle

*Projet pilote de
couvre-sols alternatifs
2018-2020*



*Regénération du sol
Entretien minimal*

Secteur Laurentien-Lachapelle

meubler urbain, verdissement




Les placottoirs de Gouin Ouest




îlots de fraîcheur



Éclairage décoratif
hiver 2018-2019



« Rencontres improbables » sur Gouin Ouest



Des citoyens de Cartierville se rencontrent

Signature du boul. Gouin

« Tous les chemins mènent à Gouin Ouest »

20 oriflammes



Concours d'entrepreneuriat

2 bourses 50 000\$/ch



Entreprises lauréates

2 programmes de soutien financier



Parc Raimbault

- À venir en 2019:**
- . Stabilisation de la berge
 - . Sentiers piétons et vélos
 - . Belvédère, verdissement

Parcours
Gouin





**Parc
des Bateliers**

**Parc
de la Merci**

**Parcours
Gouin**






- ▶ **Éradication du nerprun:** 89 020 tiges de nerprun - zone de 1,72 ha
- ▶ **Plantation:**
 - 422 arbres de 16 espèces indigènes
 - 313 arbustes de 11 espèces indigènes
 - 6 185 herbacées de 5 espèces indigènes
- ▶ **Étude archéologique du secteur par Artefactuel**
- ▶ **Subvention de 93 000\$ de la Fondation Hydro-Qc pour l'environnement**
5 nichoirs, 2 dortoirs chauve-souris, panneaux d'interprétation



Parc Basile-Routhier



Parcours Gouin



2015



2018

Inauguration de l'avenue piétonne Park Stanley



2018



Les belles du boulevard Gouin



Maison Antoine-Brousseau



2273, boulevard Gouin Est

Applications mobiles



Date de construction : Vers **1835**

Ancienne maison de ferme érigée pour Antoine Brousseau, capitaine de milice, juge de paix et maire de Saut-au-Récollet de 1860 à 1864.

Cette résidence est un exemple de la maison d'esprit québécois avec la particularité d'une entrée latérale ainsi que des murs coupe-feu, conséquence d'une contrainte réglementaire de l'époque.

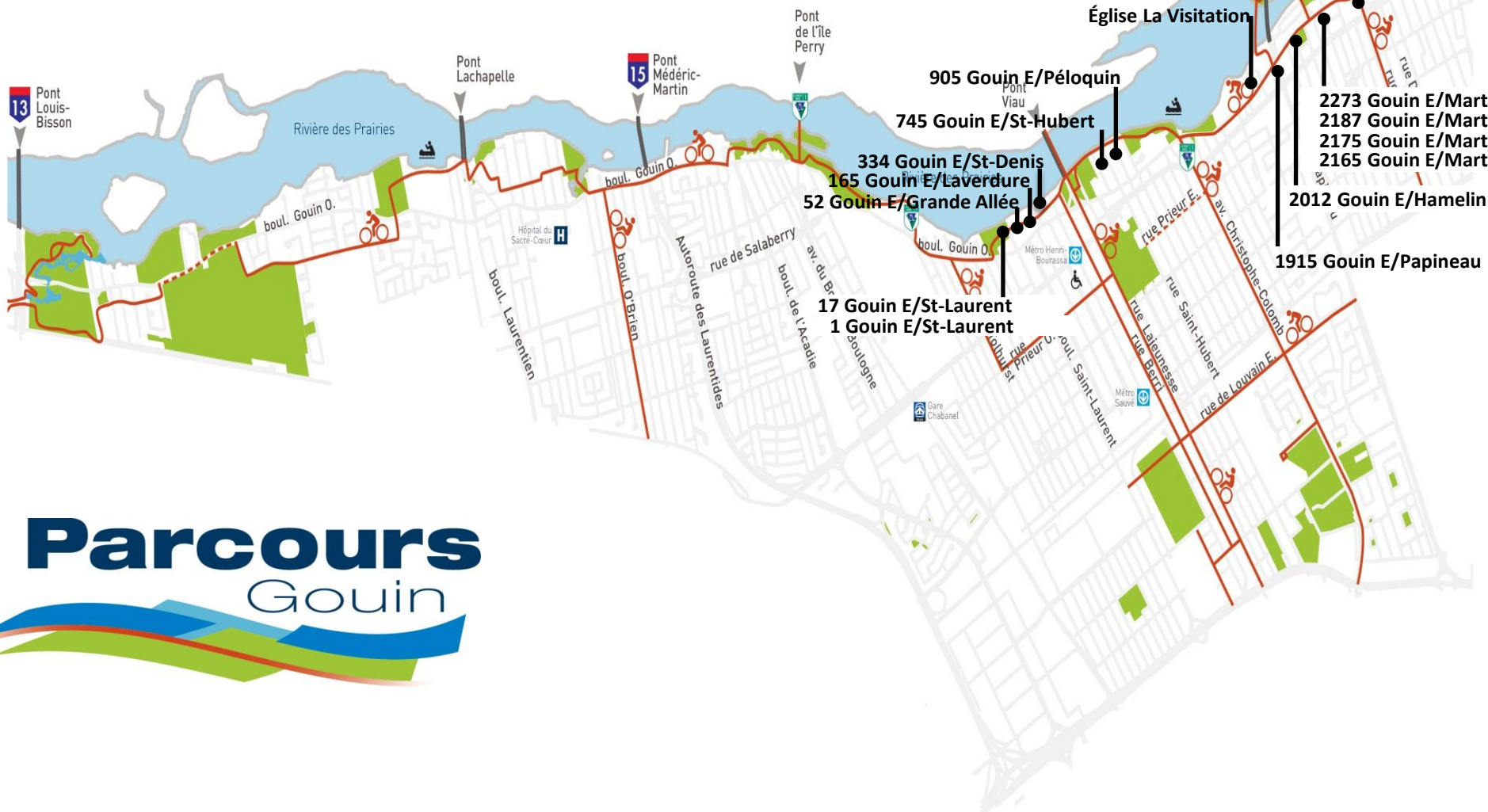


Panneaux d'interprétation de maisons patrimoniales

phase 1: 6 panneaux en 2017

phase 2 : 11 panneaux en 2018

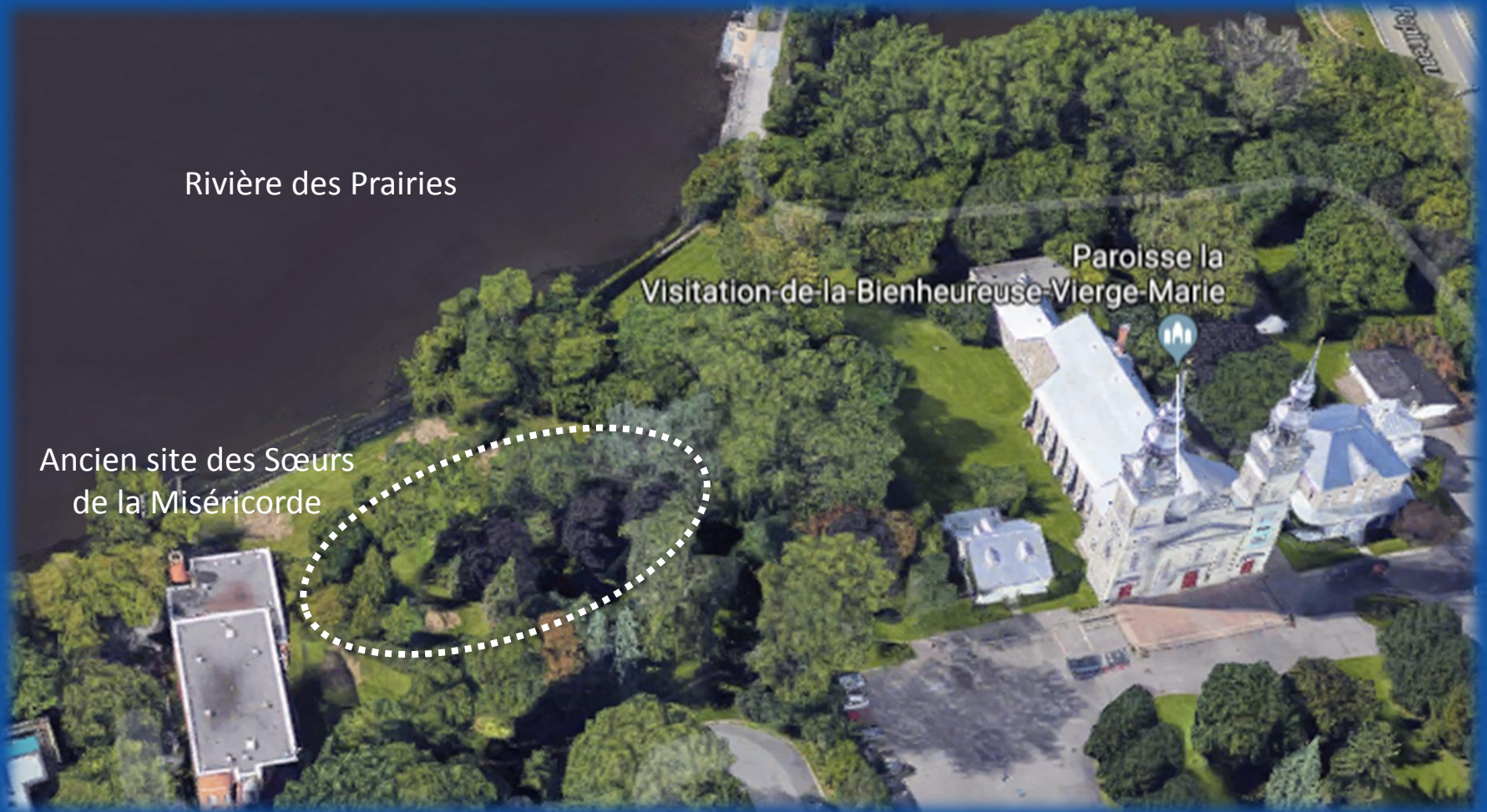
phase 3: 10-17 panneaux en planification (2019)



Parcours Gouin

Acquisition majeure: le site du Fort Lorette

(on en discute en atelier)



Rivière des Prairies

Paroisse la
Visitation-de-la-Bienheureuse-Vierge-Marie

Ancien site des Sœurs
de la Miséricorde

Prix et récompenses

1. Prix d'excellence, Association Québécoise du Loisir Municipal
2. Prix INOVA, Institut de développement urbain
3. Certification « Vélo sympathique », Vélo Québec
4. Coup de cœur du public, Opération patrimoine Montréal
5. Parcours Gouin, Projet inspirant de la CMM
6. Pavillon d'accueil, Projet inspirant de la CMM
7. Lauréat, Gala de reconnaissance en environnement et développement durable de Montréal
8. Prix Visionnaire, Grands prix du génie-conseil québécois
9. Prix Reconnaissance de l'engagement municipal, Cecobois centre d'expertise sur la construction en bois
10. Coup de cœur du jury, Association des entrepreneurs en revêtements muraux du Québec
11. Mention « Développement durable », Ordre des architectes du Québec





Samedi, le 25 mai prochain
Pavillon d'accueil du Parcours Gouin
10905, rue Basile-Routhier
13 h à 21 h