

# ATLAS SOCIODÉMOGRAPHIQUE

Recensement de 2016

## Arrondissement de Villeray–Saint-Michel–Parc-Extension



**L'Atlas sociodémographique 2016**  
est une publication de  
*Montréal en statistiques*  
Service du développement économique  
Ville de Montréal  
Septembre 2018

# INTRODUCTION

L'Atlas sociodémographique 2016 présente la répartition spatiale de certaines caractéristiques sociodémographiques de la population et est élaborée à partir des données du Recensement de la population de 2016 de Statistique Canada. Cet atlas est regroupé sous une série de 9 thèmes :

- Population
- Ménages et familles
- Langues parlées
- Revenus des ménages
- Marché du travail
- Logements privés occupés
- Scolarité
- Immigration et minorités visibles
- Mode de transport

Source unique d'information permettant comparaisons et analyses, cet atlas est un outil de référence pour ceux et celles dont le travail exige une connaissance approfondie de la répartition spatiale de la population sur le territoire de l'agglomération de Montréal.

# MÉTHODOLOGIE

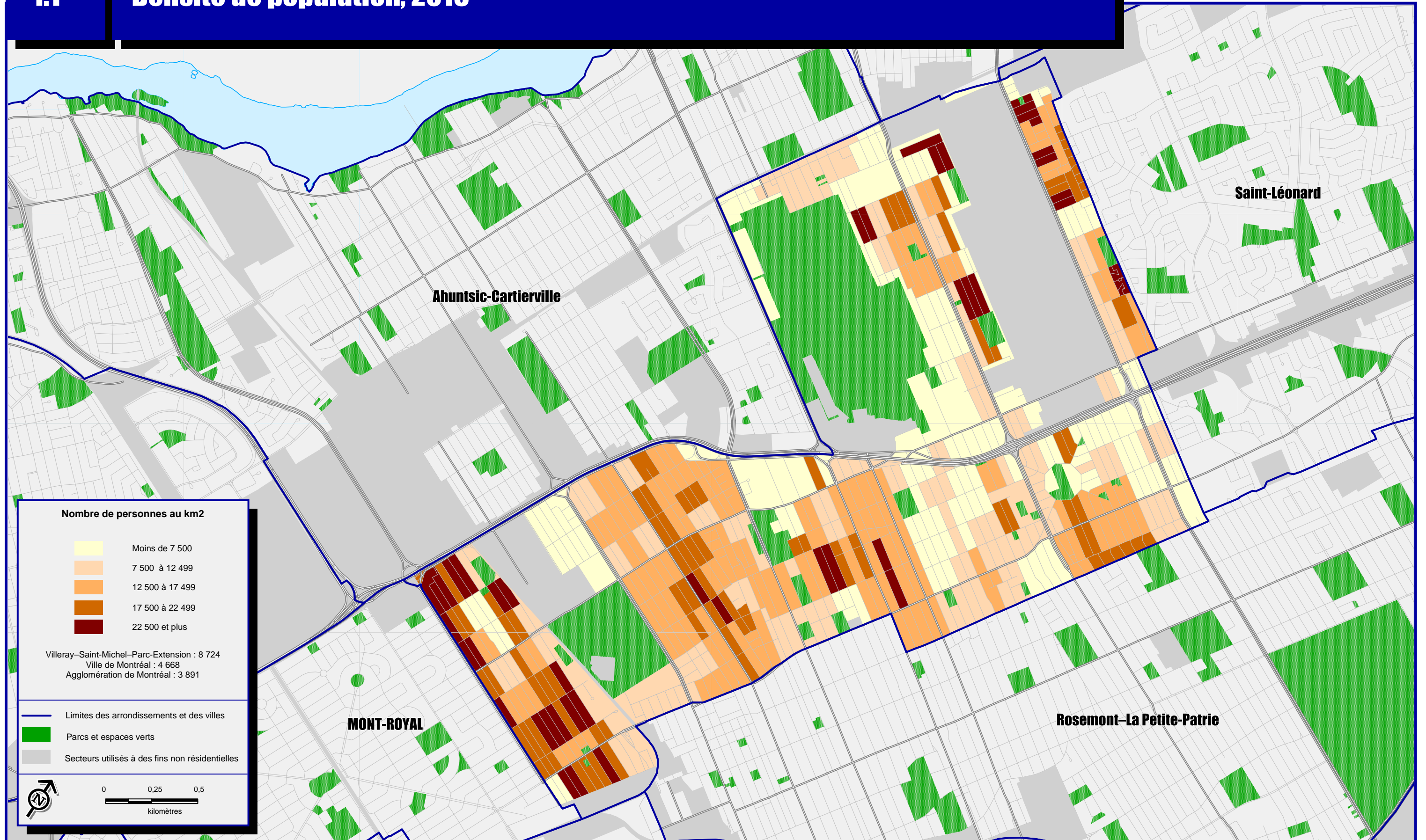
Les données utilisées dans l'élaboration de cet atlas proviennent du Recensement de la population réalisé en 2016 par Statistique Canada. Les données sont présentées par aires de diffusion, unité territoriale de référence créée par Statistique Canada.

Certains secteurs apparaissent en blanc sur les cartes lorsque le nombre d'observations ne permet pas de respecter la confidentialité des résidents du secteur. Les secteurs qui sont utilisés à des fins non résidentielles ont été représentés par des zones grises. Les parcs et terrains de golf ont plutôt été illustrés en vert.

Les concepts sous-jacents aux variables sont les mêmes que ceux utilisés par Statistique Canada. Pour plus d'information, consultez le [Dictionnaire du recensement 2016](#), publiés par Statistique Canada.

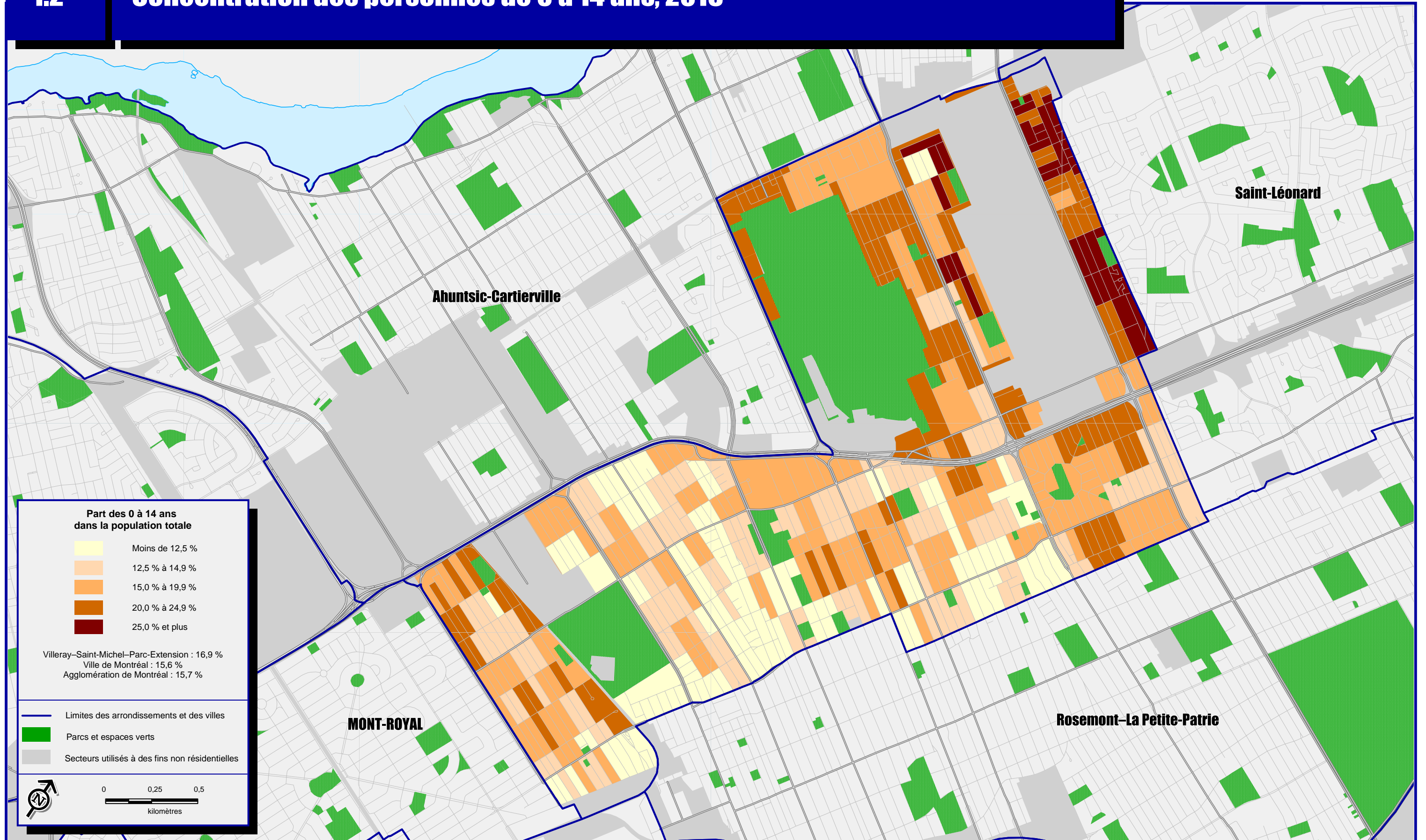
Les données qui sont pour la plupart présentées en valeur absolue par Statistique Canada, ont été transformées en pourcentage et réparties selon cinq classes.

La valeur de la variable du territoire à l'étude a été indiquée dans la légende dans le but de la situer dans l'univers statistique étudié.



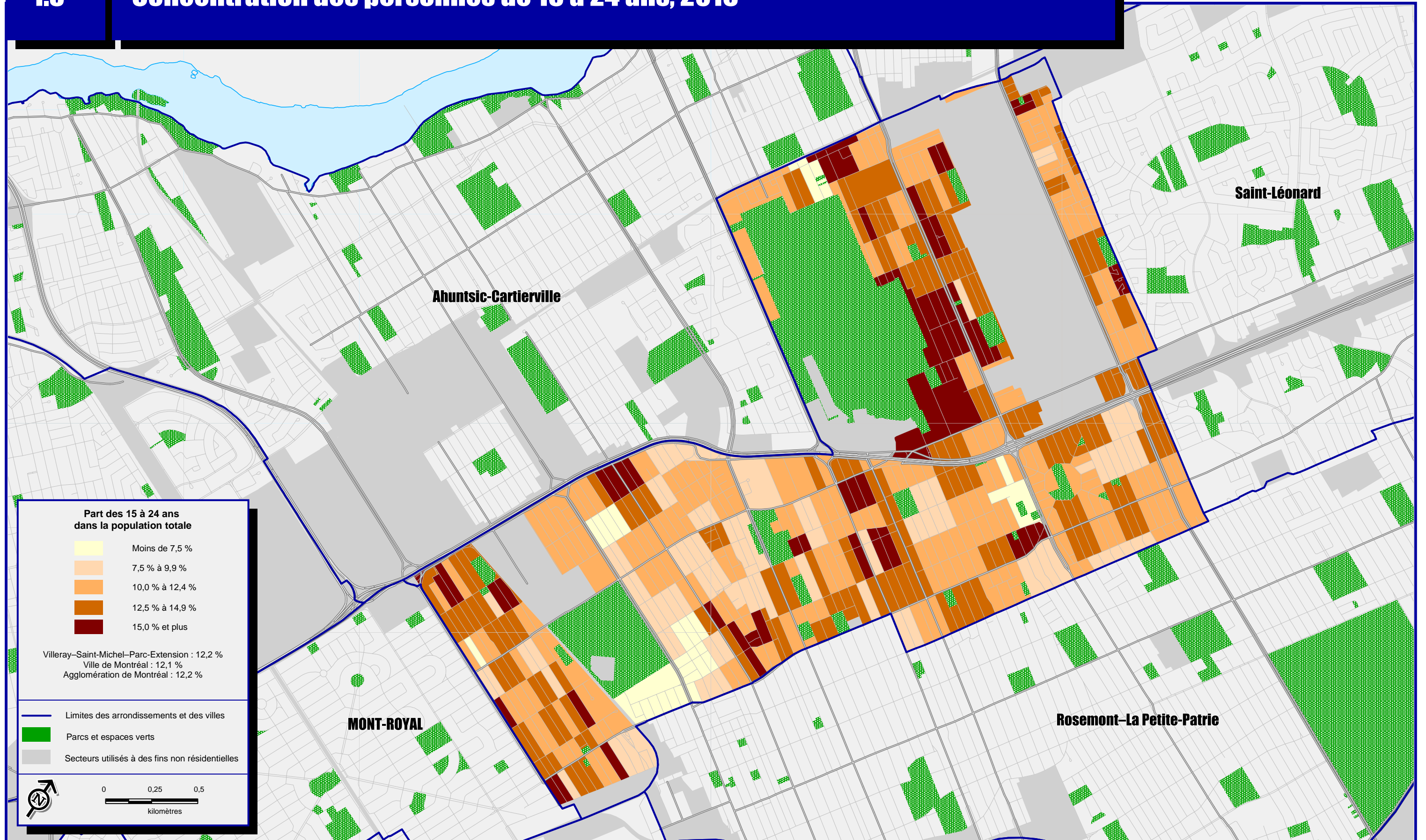
Arrondissement de Villeray–Saint-Michel–Parc-Extension





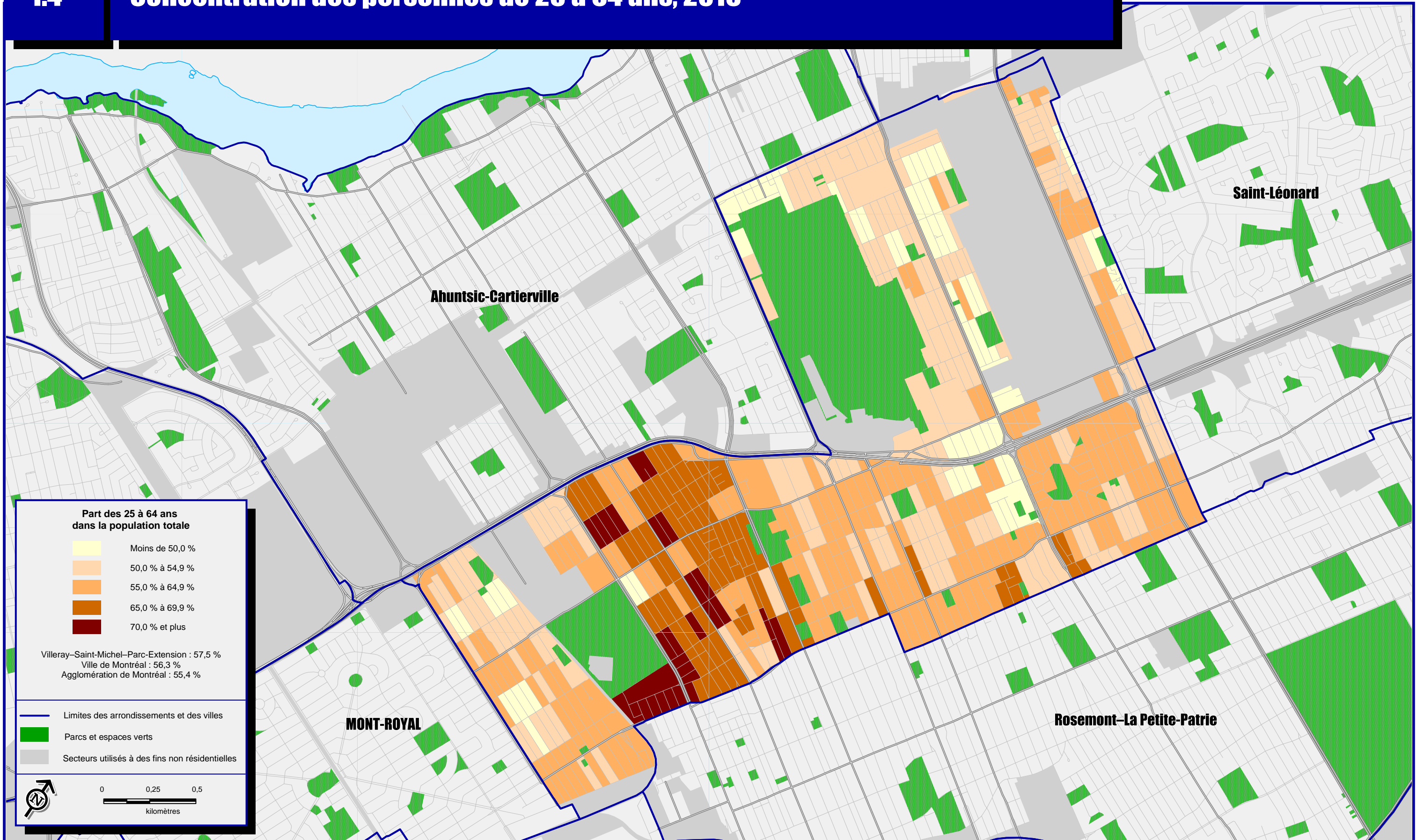
Arrondissement de Villeray-Saint-Michel-Parc-Extension





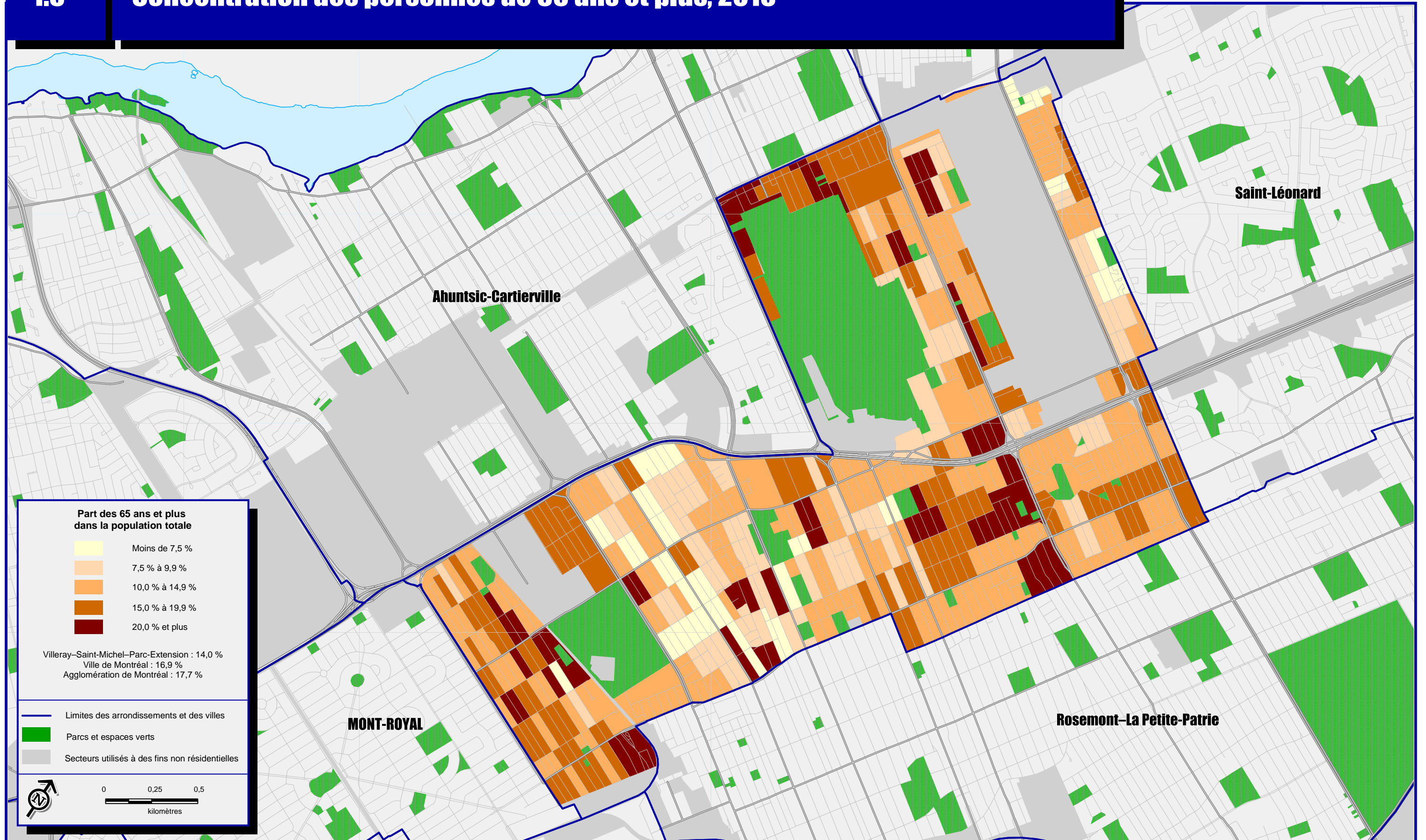
Arrondissement de Villeray–Saint-Michel–Parc-Extension





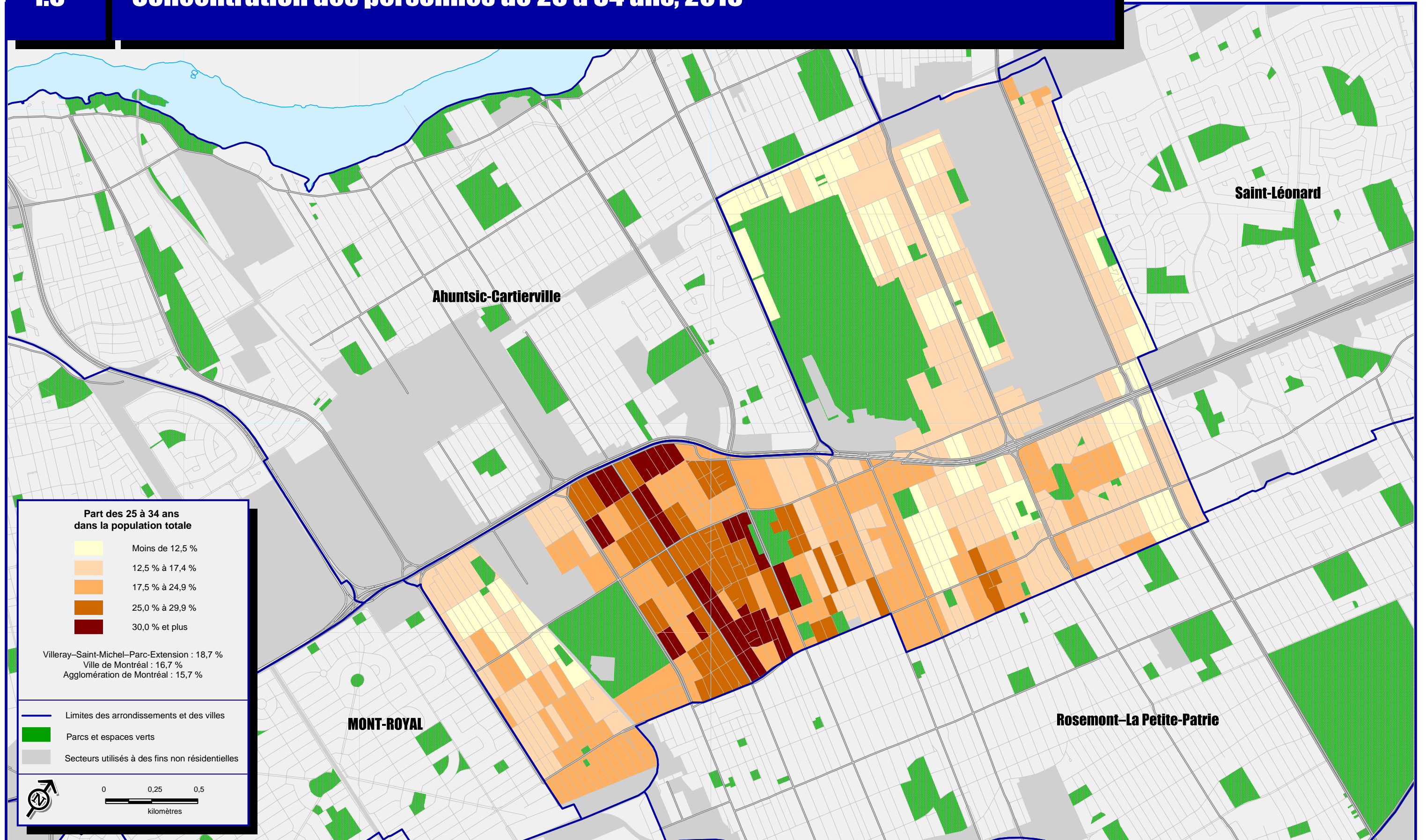
Arrondissement de Villeray-Saint-Michel-Parc-Extension





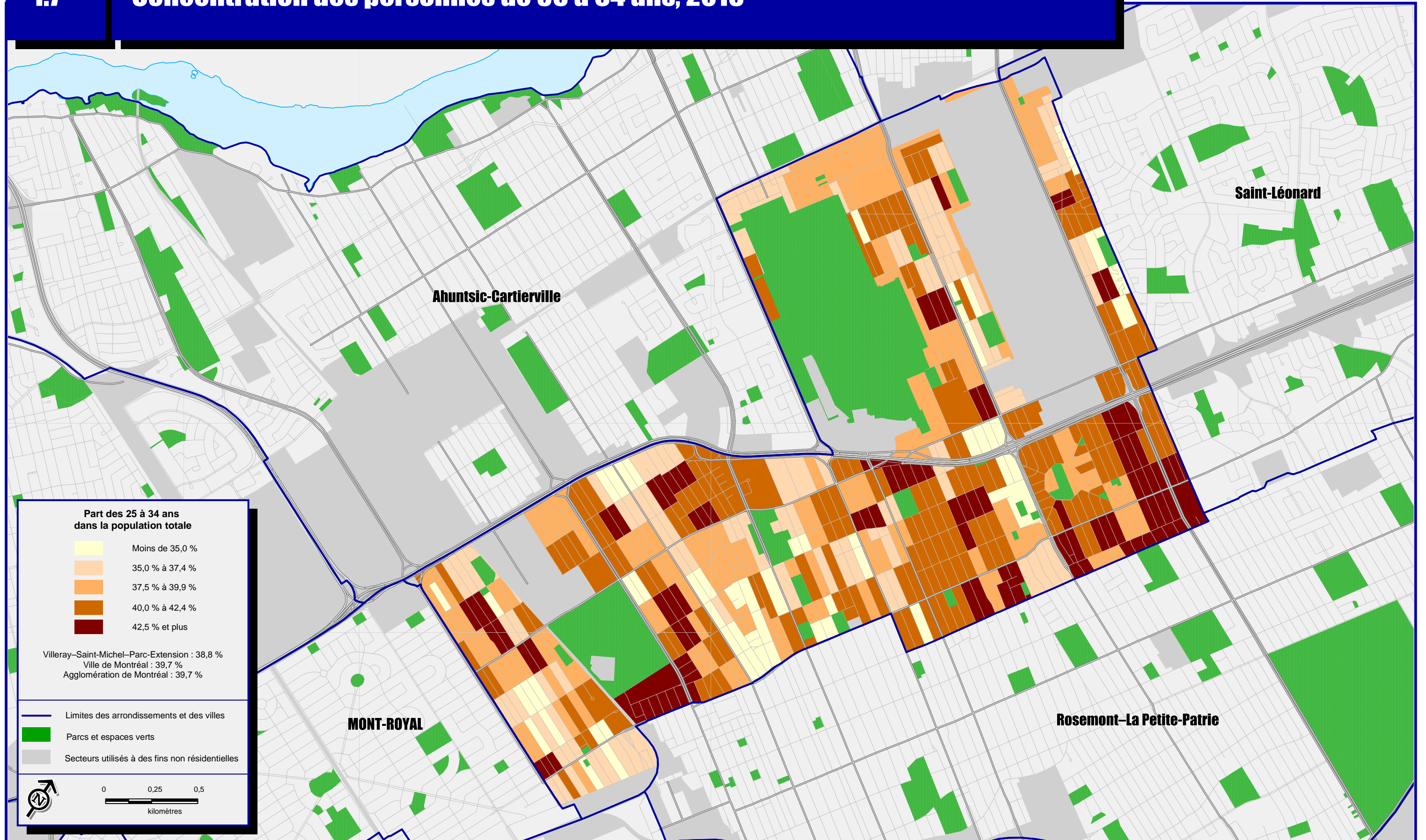
Arrondissement de Villeray-Saint-Michel-Parc-Extension





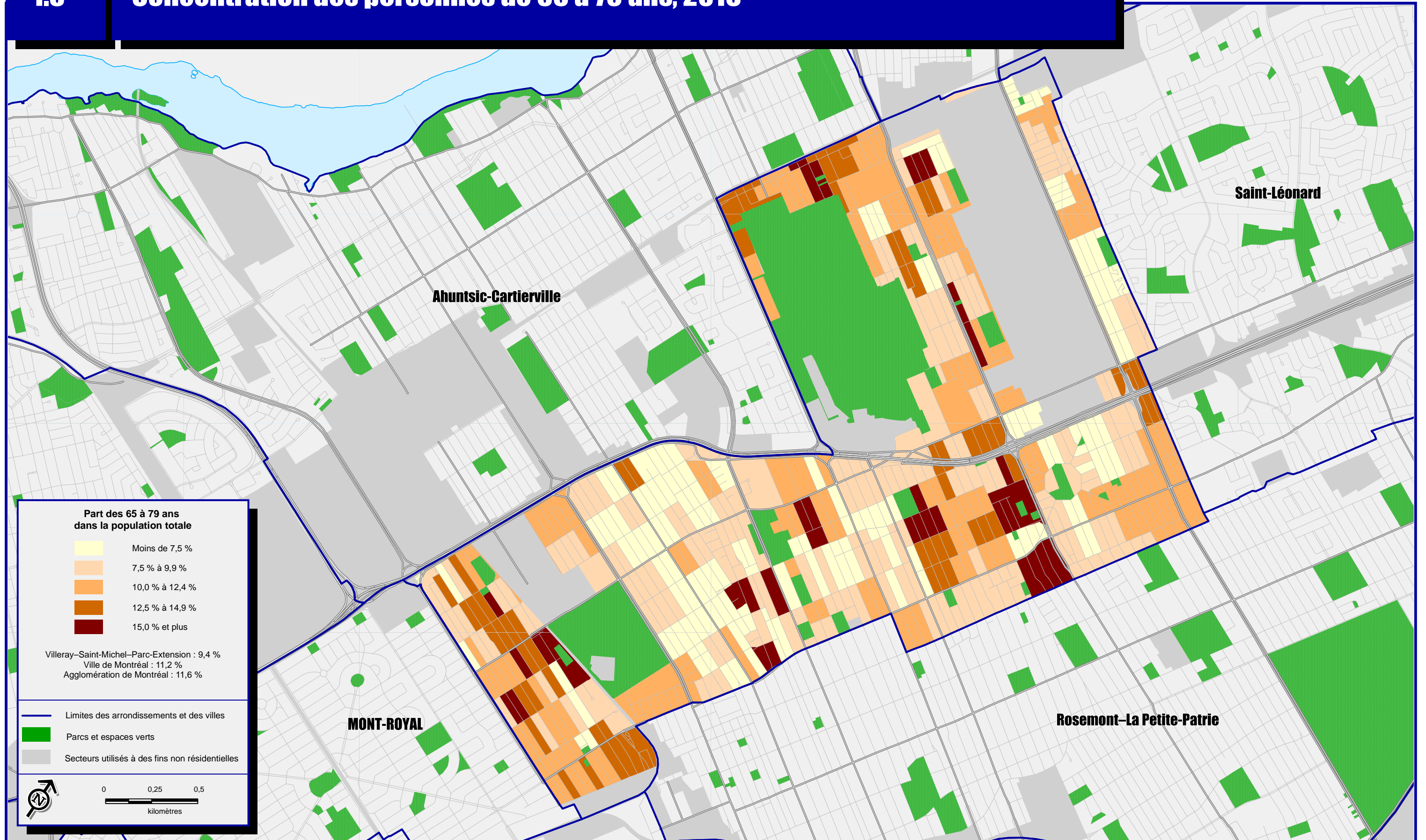
Arrondissement de Villeray–Saint-Michel–Parc-Extension





Arrondissement de Villeray-Saint-Michel-Parc-Extension

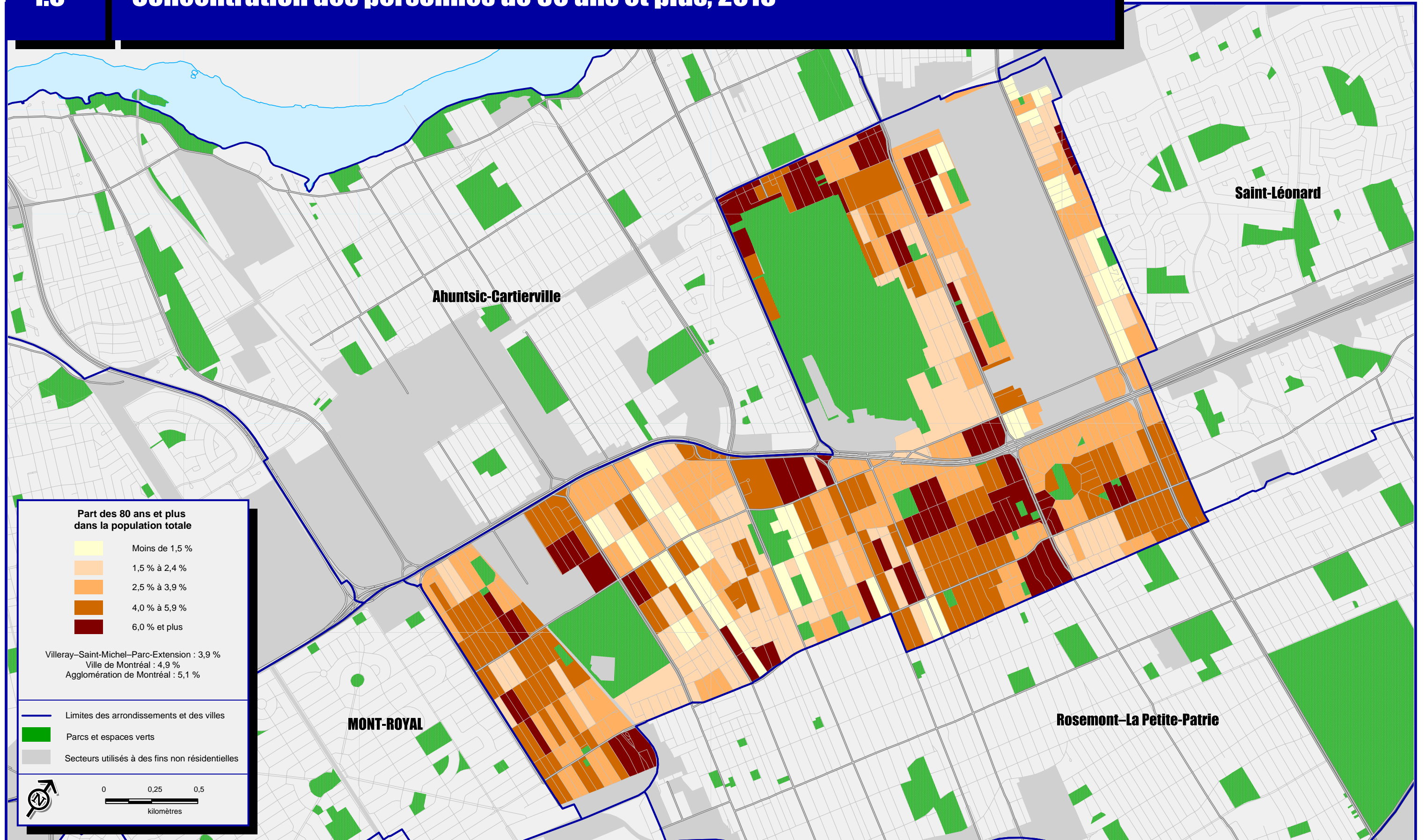




Arrondissement de Villeray–Saint-Michel–Parc-Extension

Sources :  
 > Statistique Canada, Recensement de 2016  
 > Ville de Montréal





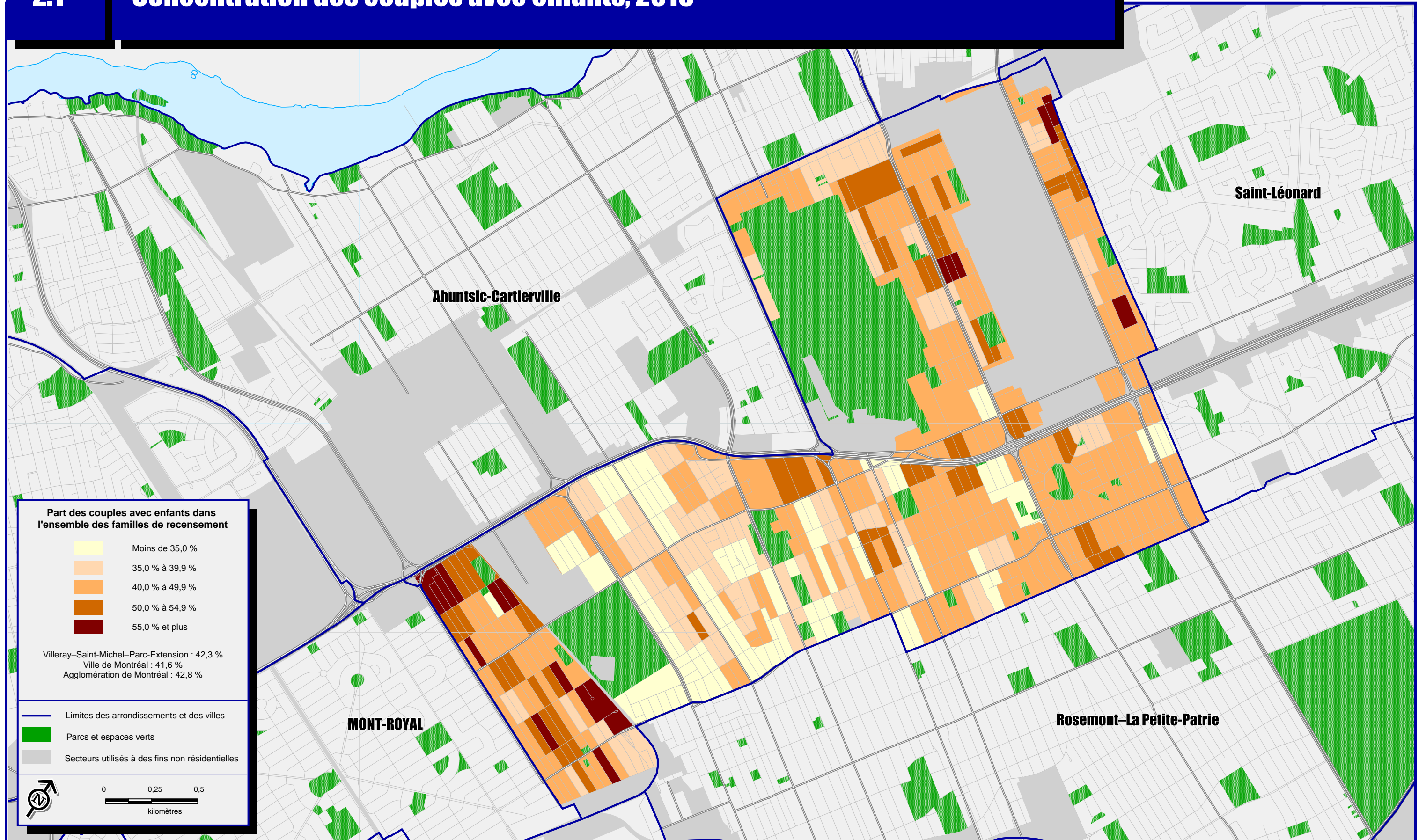
Arrondissement de Villeray-Saint-Michel-Parc-Extension

Sources :  
 > Statistique Canada, Recensement de 2016  
 > Ville de Montréal



# 2.1

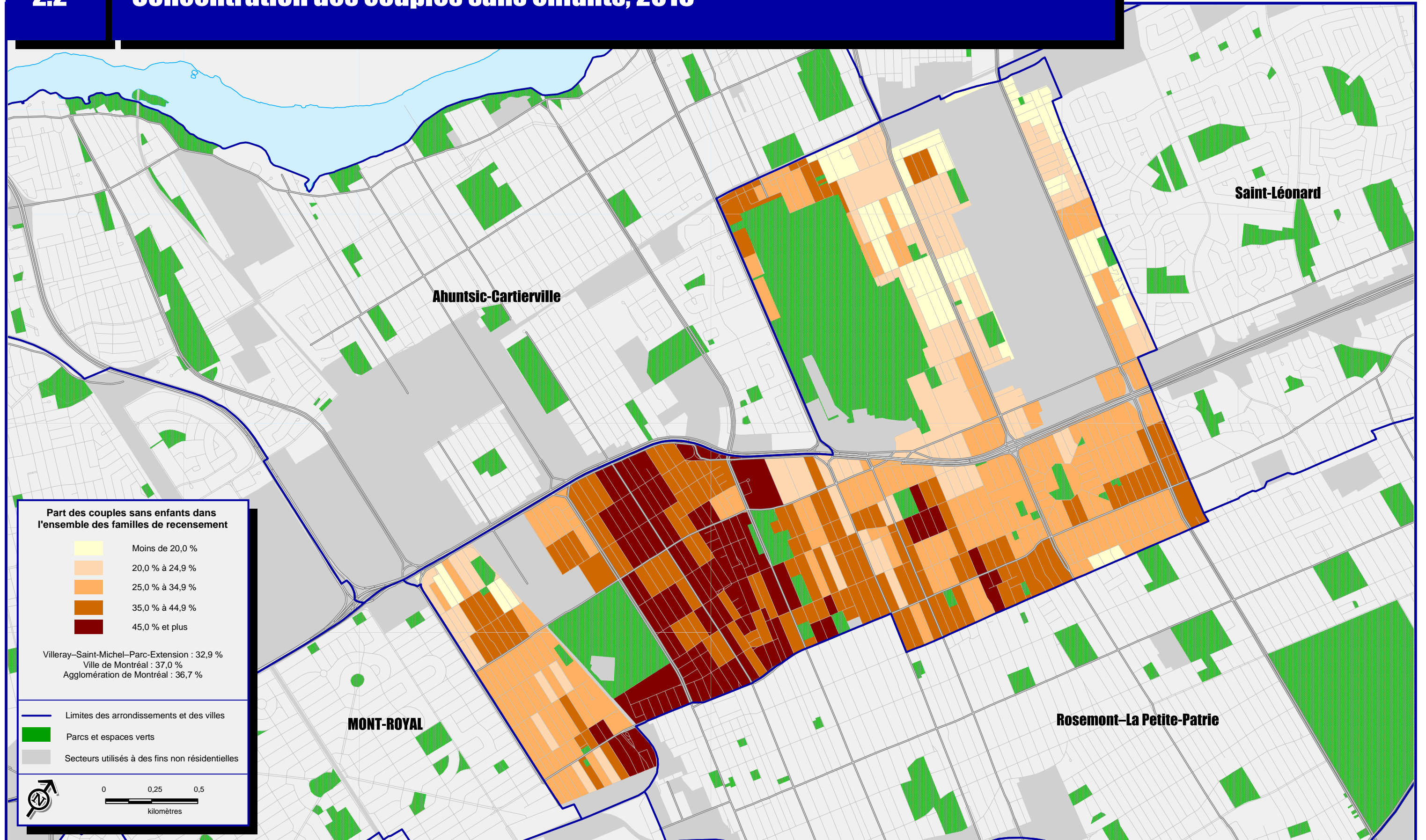
## Concentration des couples avec enfants, 2016



Arrondissement de Villeray-Saint-Michel-Parc-Extension

Sources :  
 > Statistique Canada, Recensement de 2016  
 > Ville de Montréal



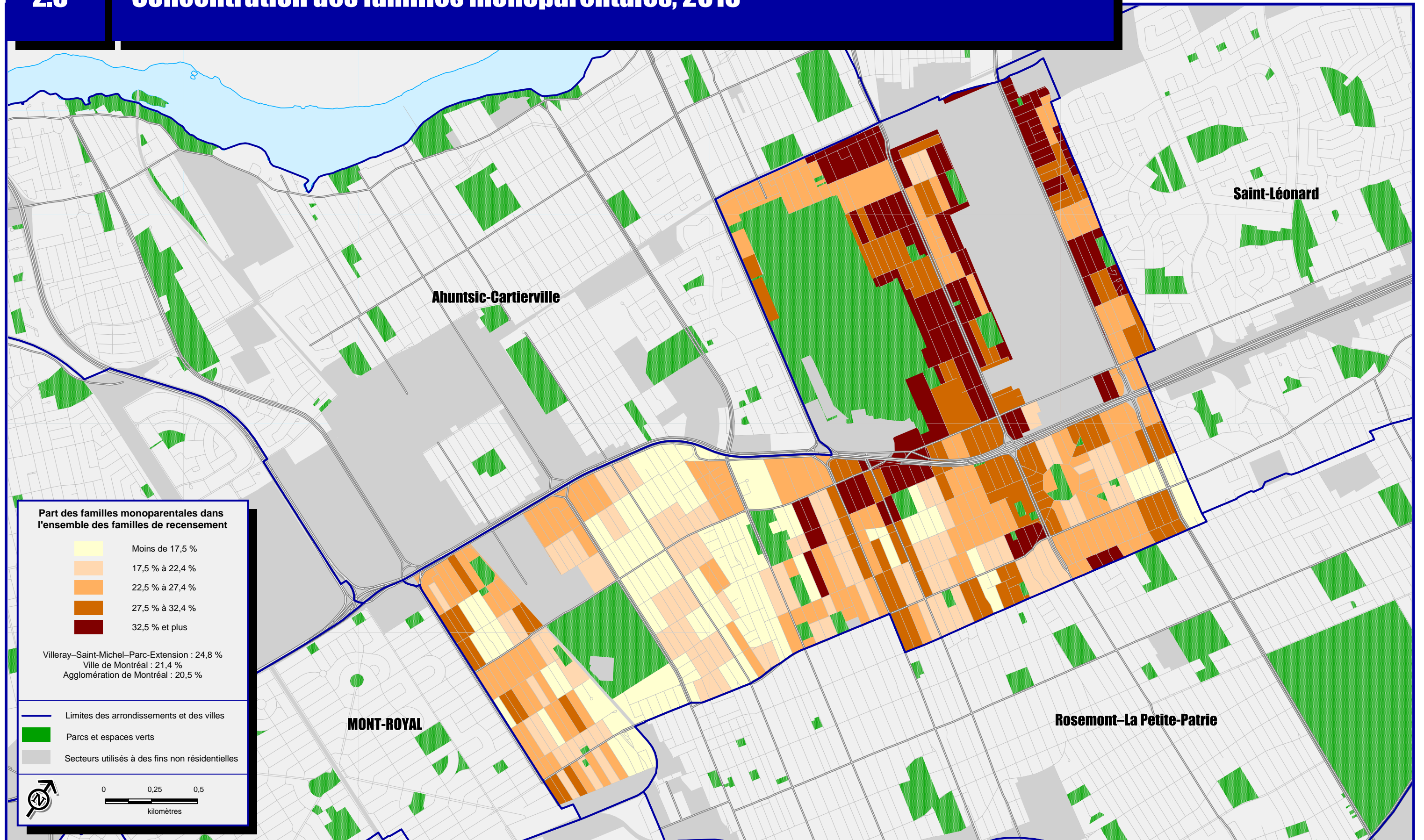


Sources :  
 > Statistique Canada, Recensement de 2016  
 > Ville de Montréal



# 2.3

## Concentration des familles monoparentales, 2016



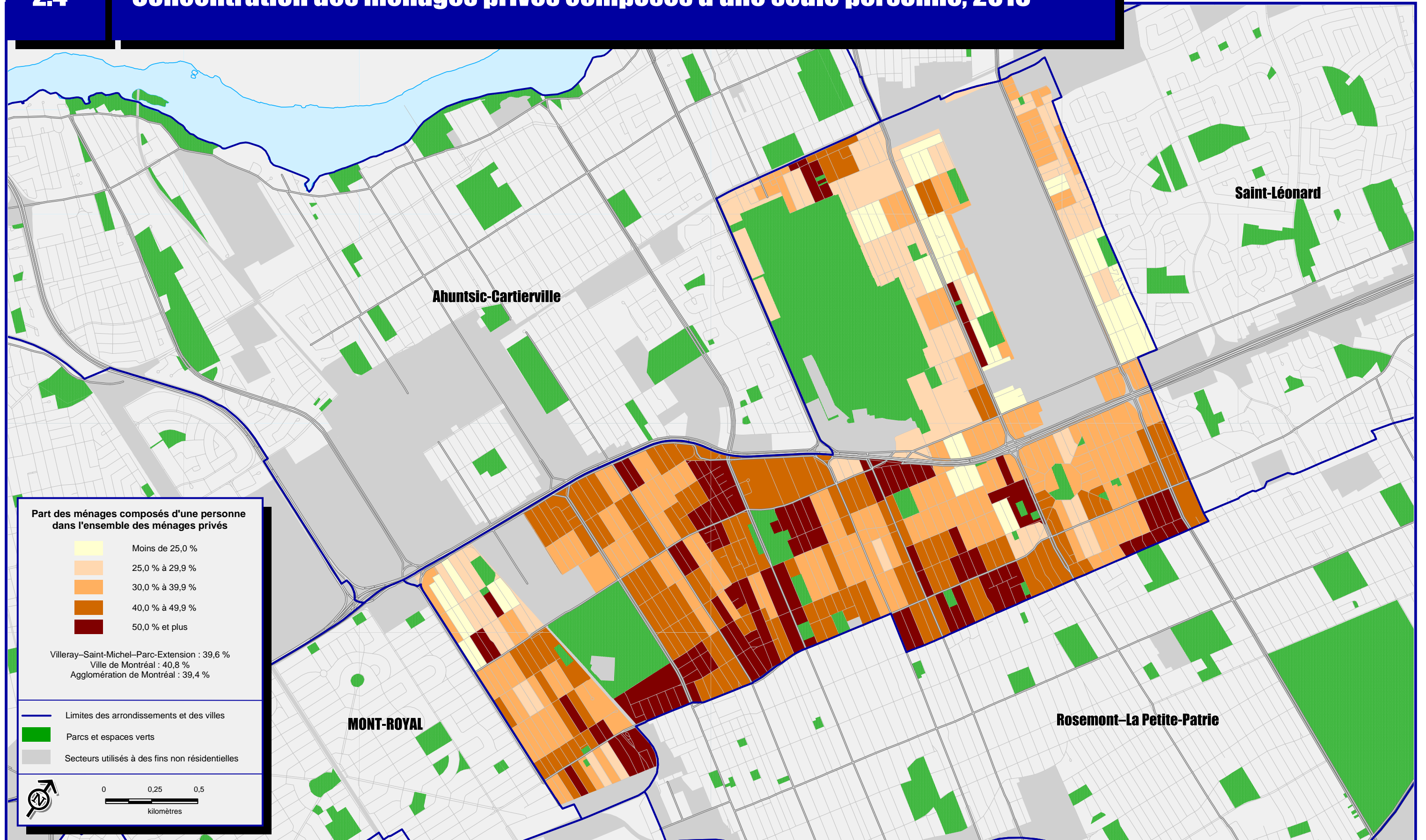
Arrondissement de Villeray-Saint-Michel-Parc-Extension

Sources :  
 > Statistique Canada, Recensement de 2016  
 > Ville de Montréal



# 2.4

## Concentration des ménages privés composés d'une seule personne, 2016

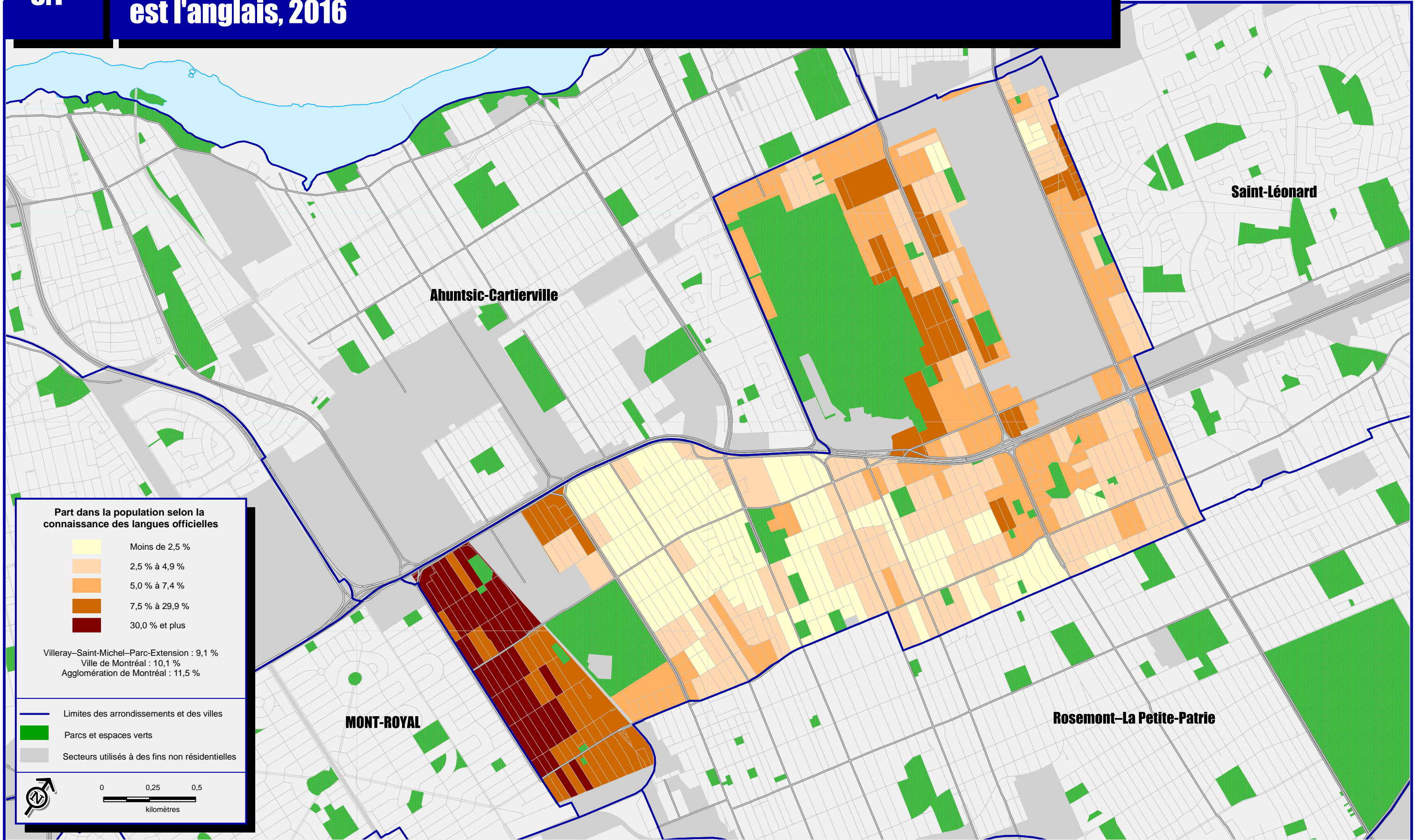


Arrondissement de Villeray-Saint-Michel-Parc-Extension

Sources :  
 > Statistique Canada, Recensement de 2016  
 > Ville de Montréal



# Concentration des personnes dont la seule langue officielle connue est l'anglais, 2016

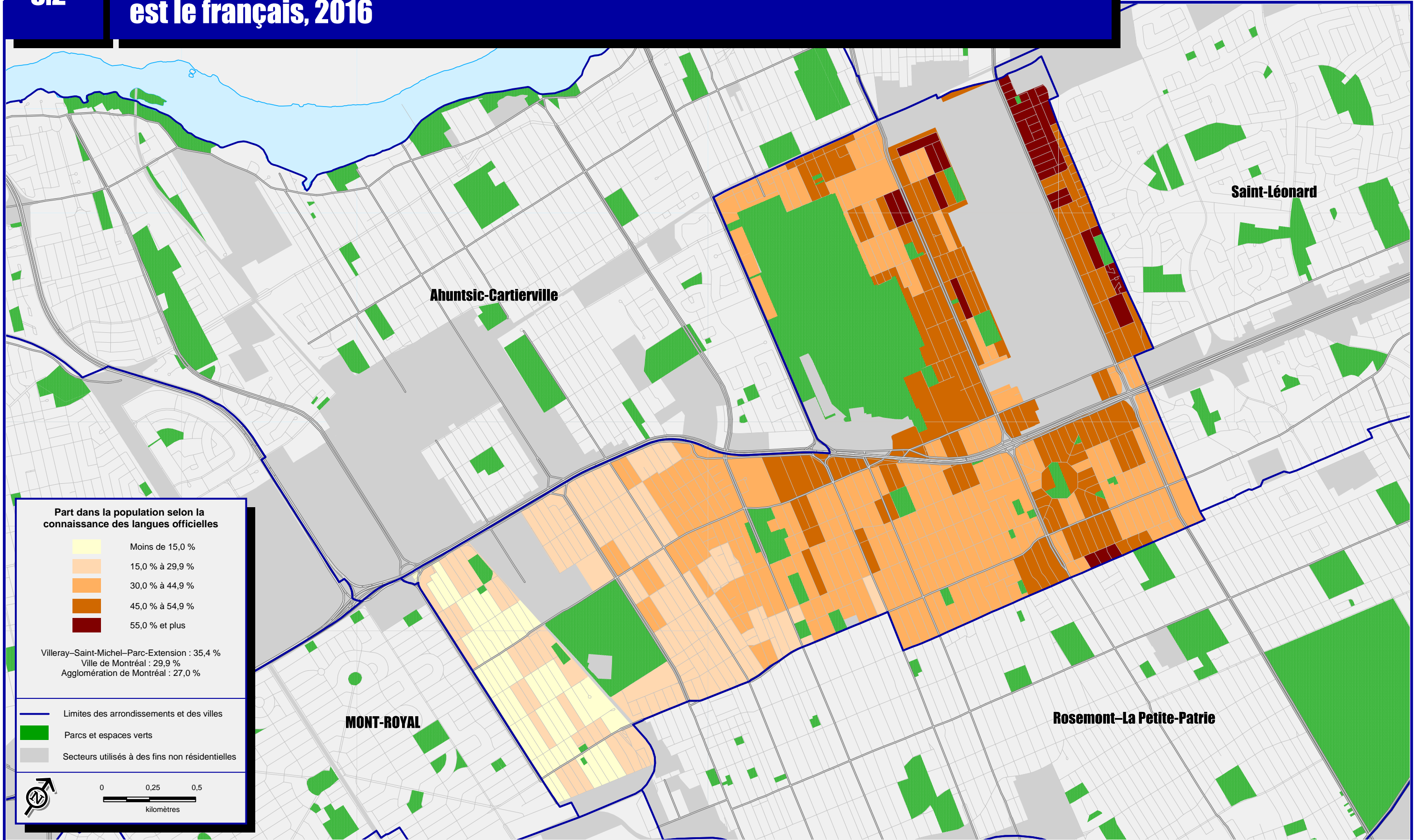


Arrondissement de Villeray–Saint-Michel–Parc-Extension

Sources :  
 > Statistique Canada, Recensement de 2016  
 > Ville de Montréal



# Concentration des personnes dont la seule langue officielle connue est le français, 2016



Arrondissement de Villeray–Saint-Michel–Parc-Extension

**Part dans la population selon la connaissance des langues officielles**

Moins de 15,0 %
15,0 % à 29,9 %
30,0 % à 44,9 %
45,0 % à 54,9 %
55,0 % et plus

Villeray–Saint-Michel–Parc-Extension : 35,4 %  
 Ville de Montréal : 29,9 %  
 Agglomération de Montréal : 27,0 %

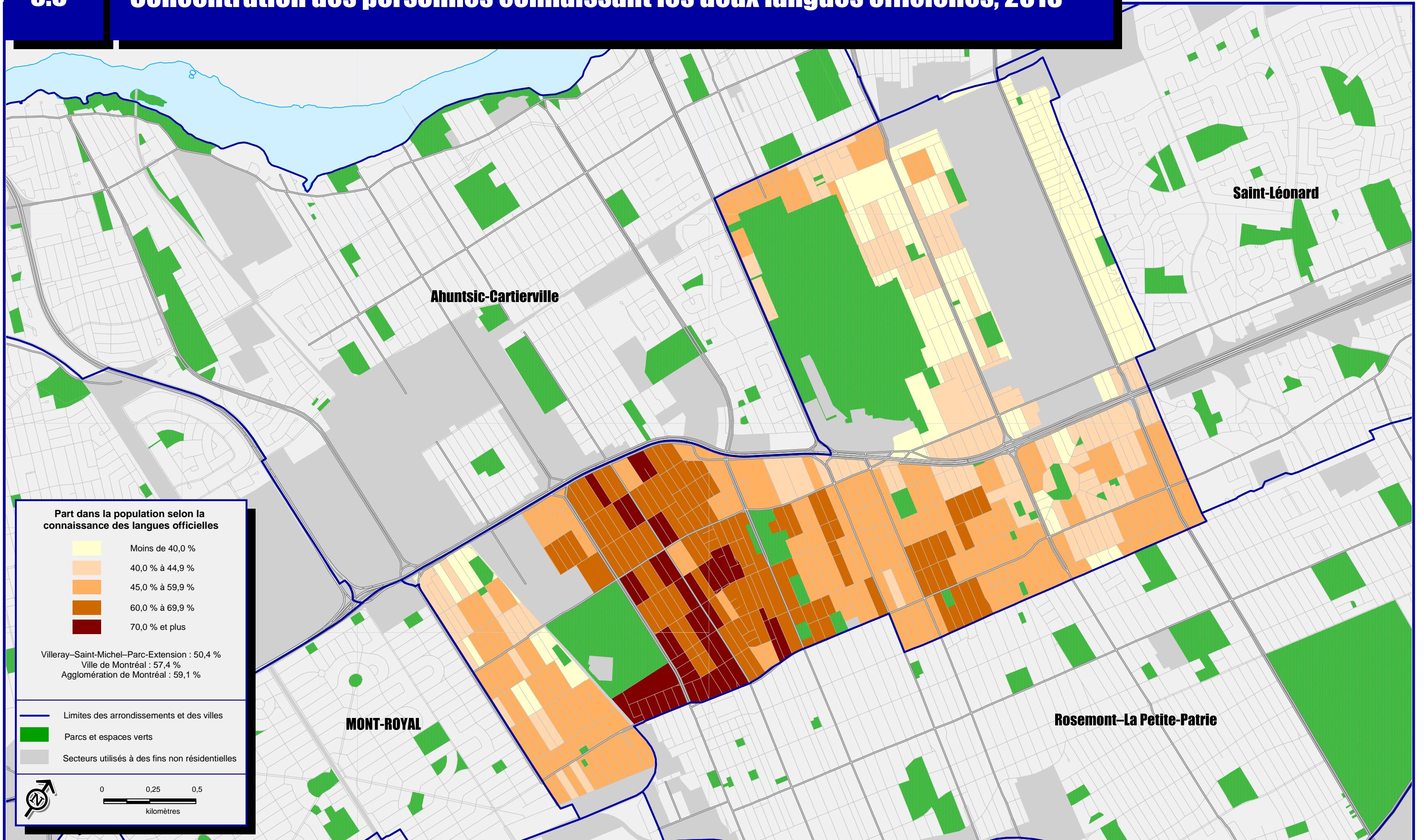
— Limites des arrondissements et des villes  
 ■ Parcs et espaces verts  
 ■ Secteurs utilisés à des fins non résidentielles

0 0,25 0,5  
 kilomètres

Sources :  
 > Statistique Canada, Recensement de 2016  
 > Ville de Montréal



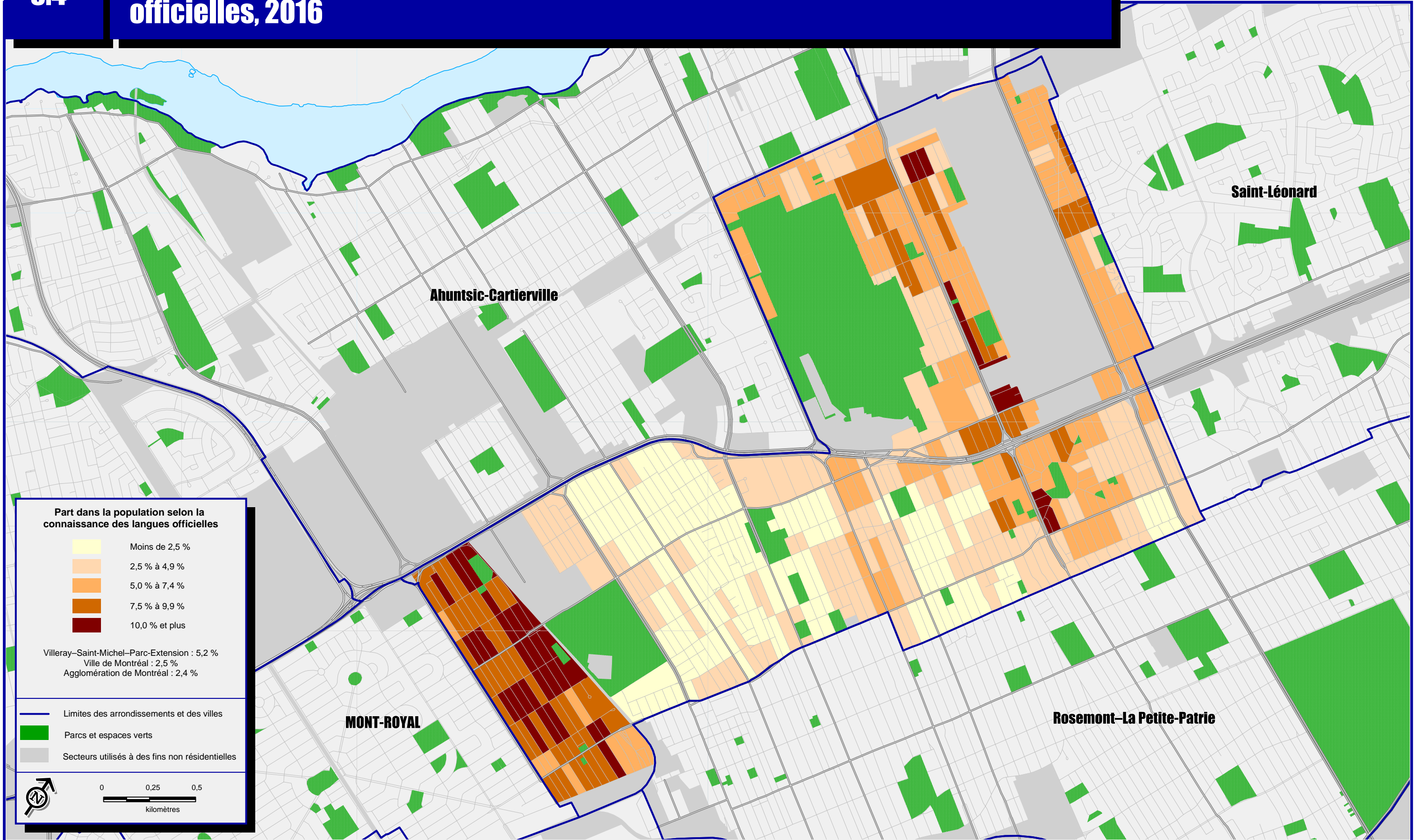
### 3.3 Concentration des personnes connaissant les deux langues officielles, 2016



Sources :  
 > Statistique Canada, Recensement de 2016  
 > Ville de Montréal



# Concentration des personnes ne connaissant aucune des deux langues officielles, 2016

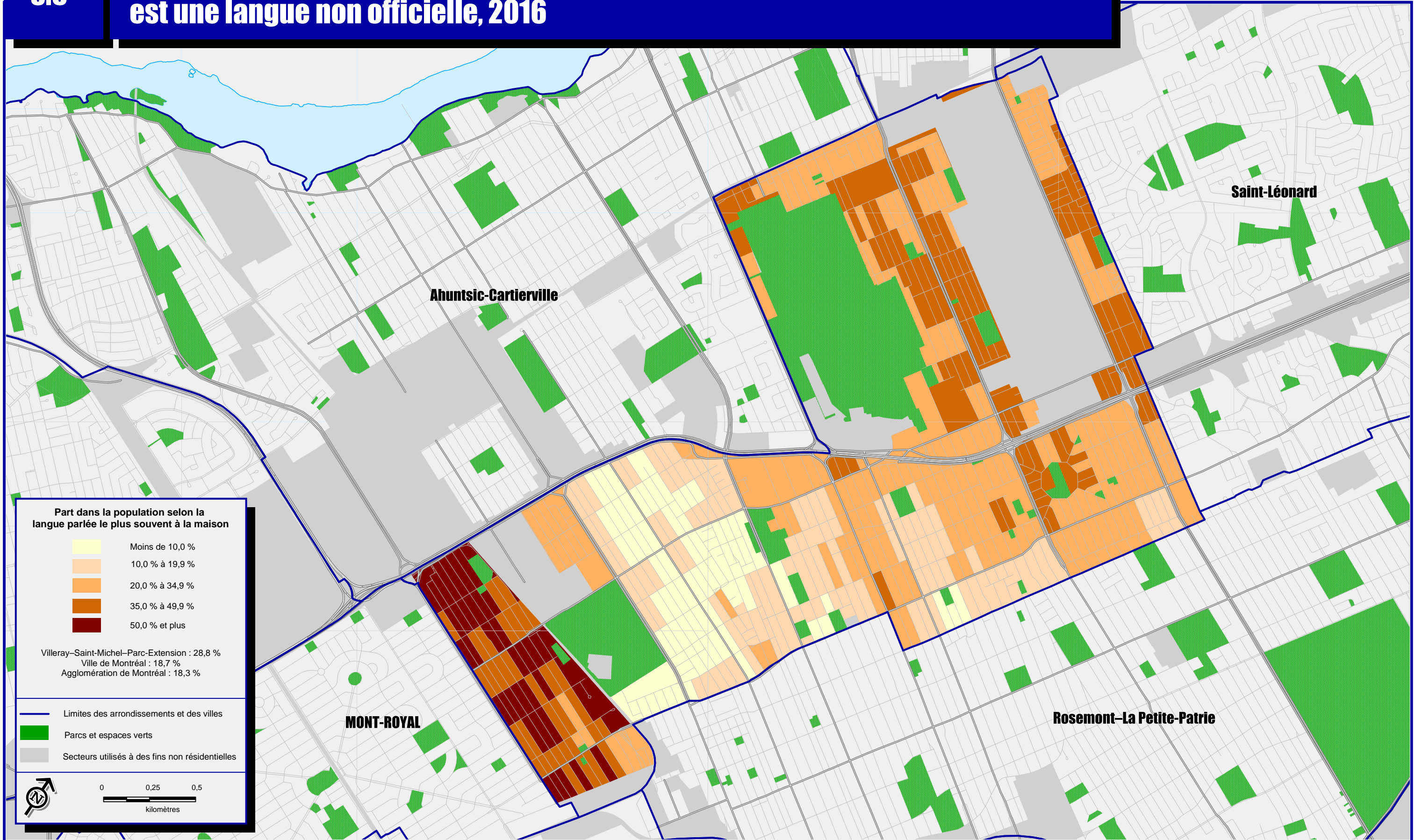


Arrondissement de Villeray–Saint-Michel–Parc-Extension

Sources :  
 > Statistique Canada, Recensement de 2016  
 > Ville de Montréal



# Concentration des personnes dont la langue parlée le plus souvent à la maison est une langue non officielle, 2016



Arrondissement de Villeray–Saint-Michel–Parc-Extension

**Part dans la population selon la langue parlée le plus souvent à la maison**

Moins de 10,0 %
10,0 % à 19,9 %
20,0 % à 34,9 %
35,0 % à 49,9 %
50,0 % et plus

Villeray–Saint-Michel–Parc-Extension : 28,8 %  
 Ville de Montréal : 18,7 %  
 Agglomération de Montréal : 18,3 %

— Limites des arrondissements et des villes  
 ■ Parcs et espaces verts  
 ■ Secteurs utilisés à des fins non résidentielles

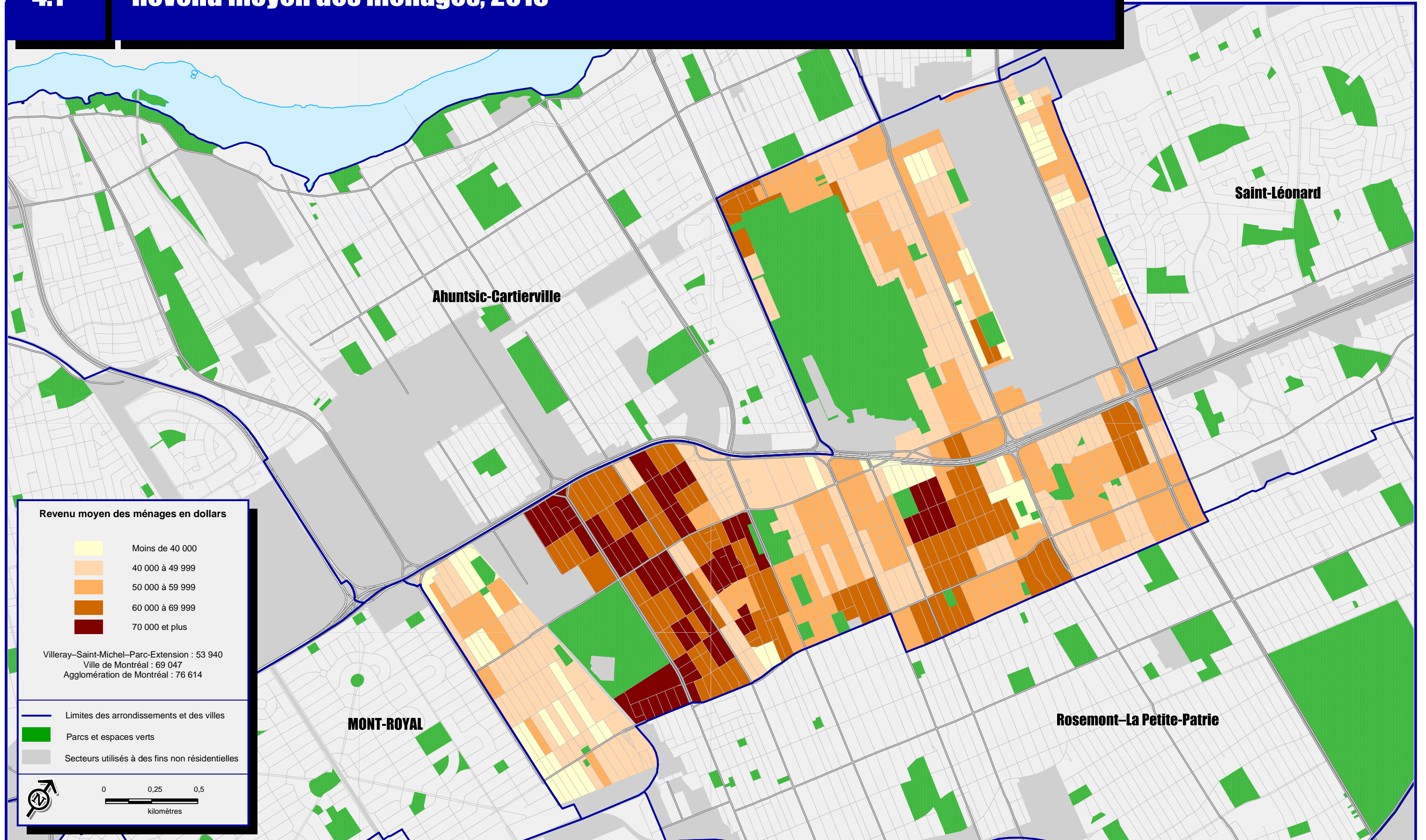
0 0,25 0,5  
 kilomètres

Sources :  
 > Statistique Canada, Recensement de 2016  
 > Ville de Montréal



# 4.1

## Revenu moyen des ménages, 2015

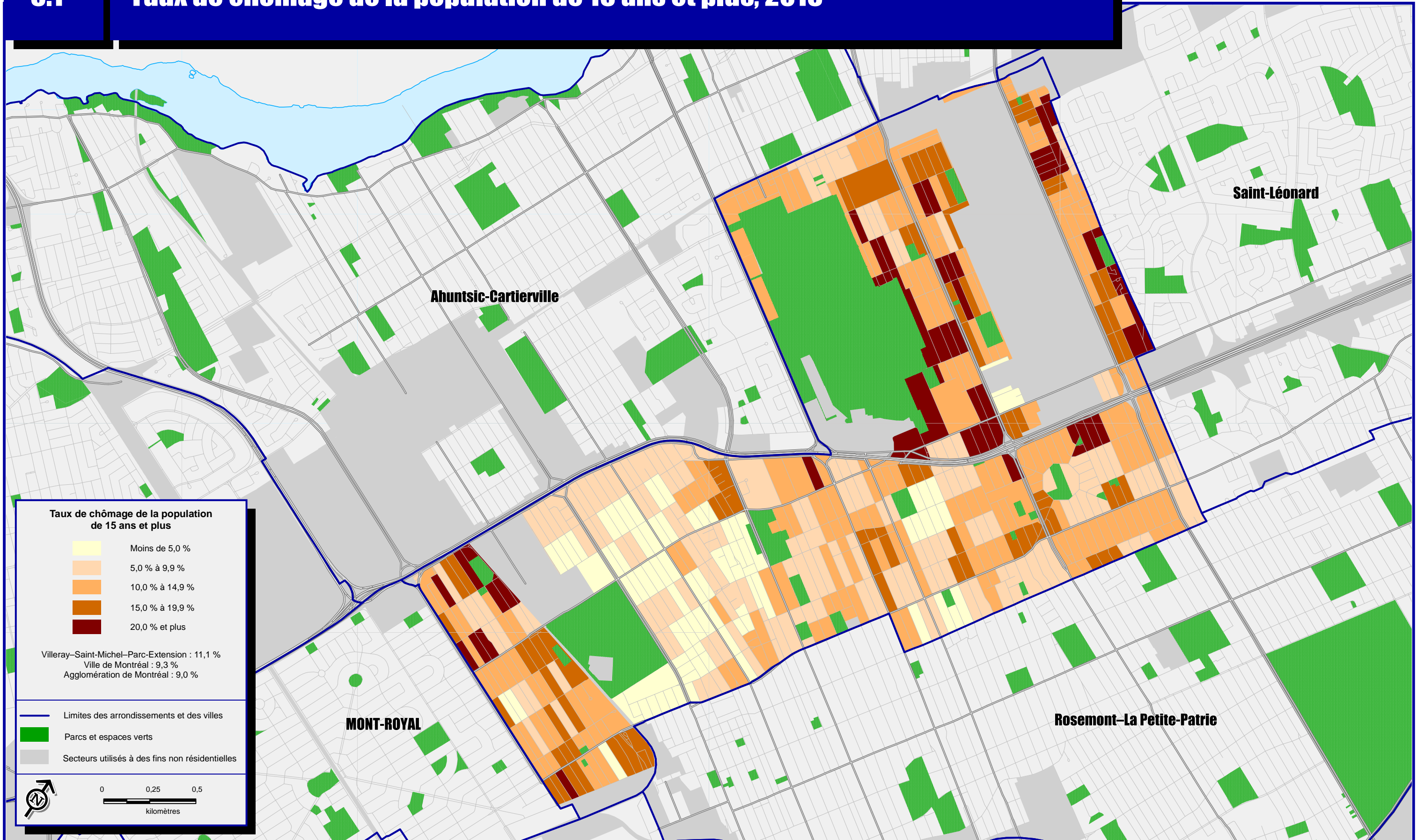


Sources :  
 > Statistique Canada, Recensement de 2016  
 > Ville de Montréal



# 5.1

## Taux de chômage de la population de 15 ans et plus, 2016

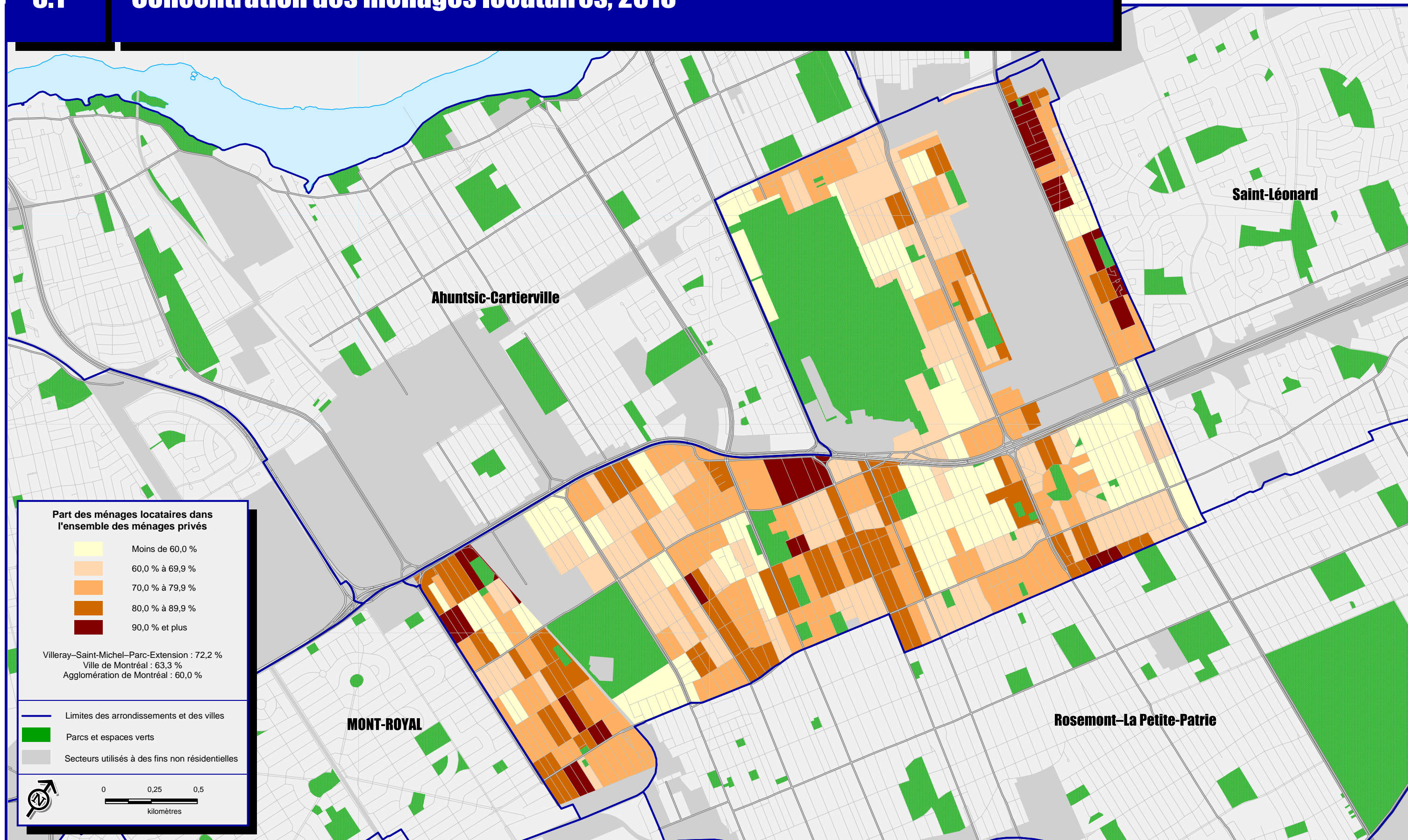


Sources :  
 > Statistique Canada, Recensement de 2016  
 > Ville de Montréal



# 6.1

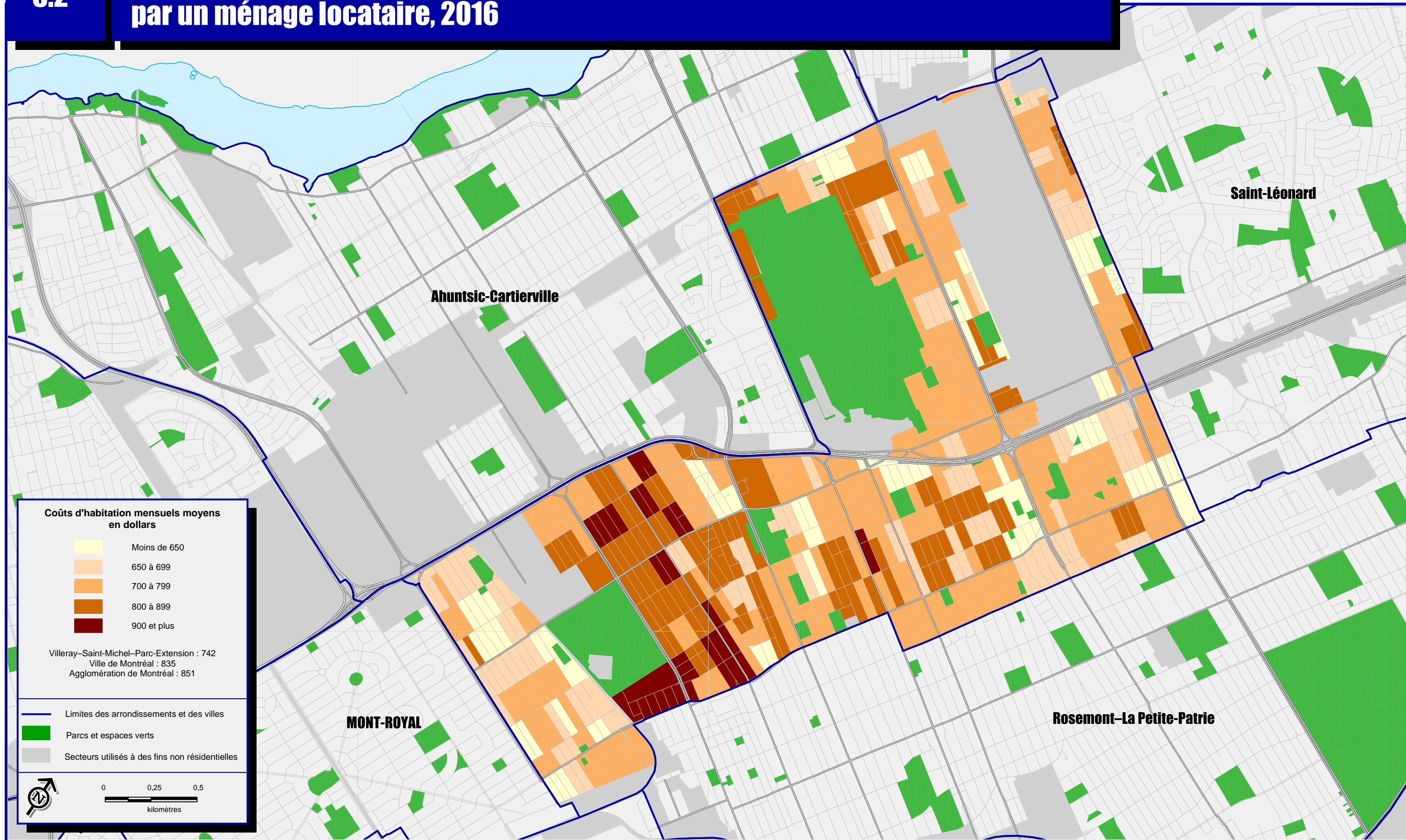
## Concentration des ménages locataires, 2016



Arrondissement de Villeray-Saint-Michel-Parc-Extension



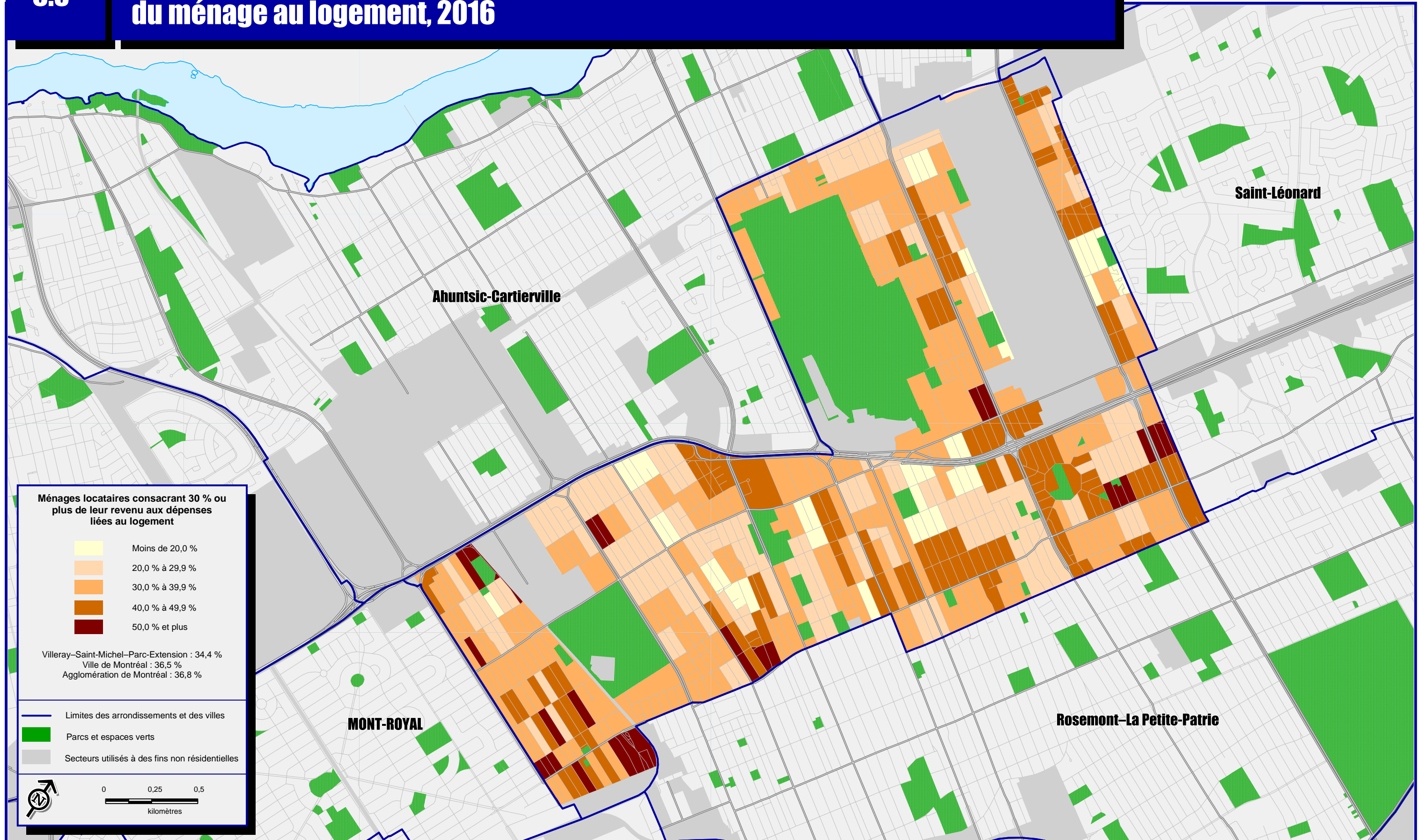
# Coûts d'habitation mensuels moyens pour les logements occupés par un ménage locataire, 2016



Sources :  
 > Statistique Canada, Recensement de 2016  
 > Ville de Montréal



# Concentration des ménages locataires consacrant 30 % ou plus du revenu du ménage au logement, 2016



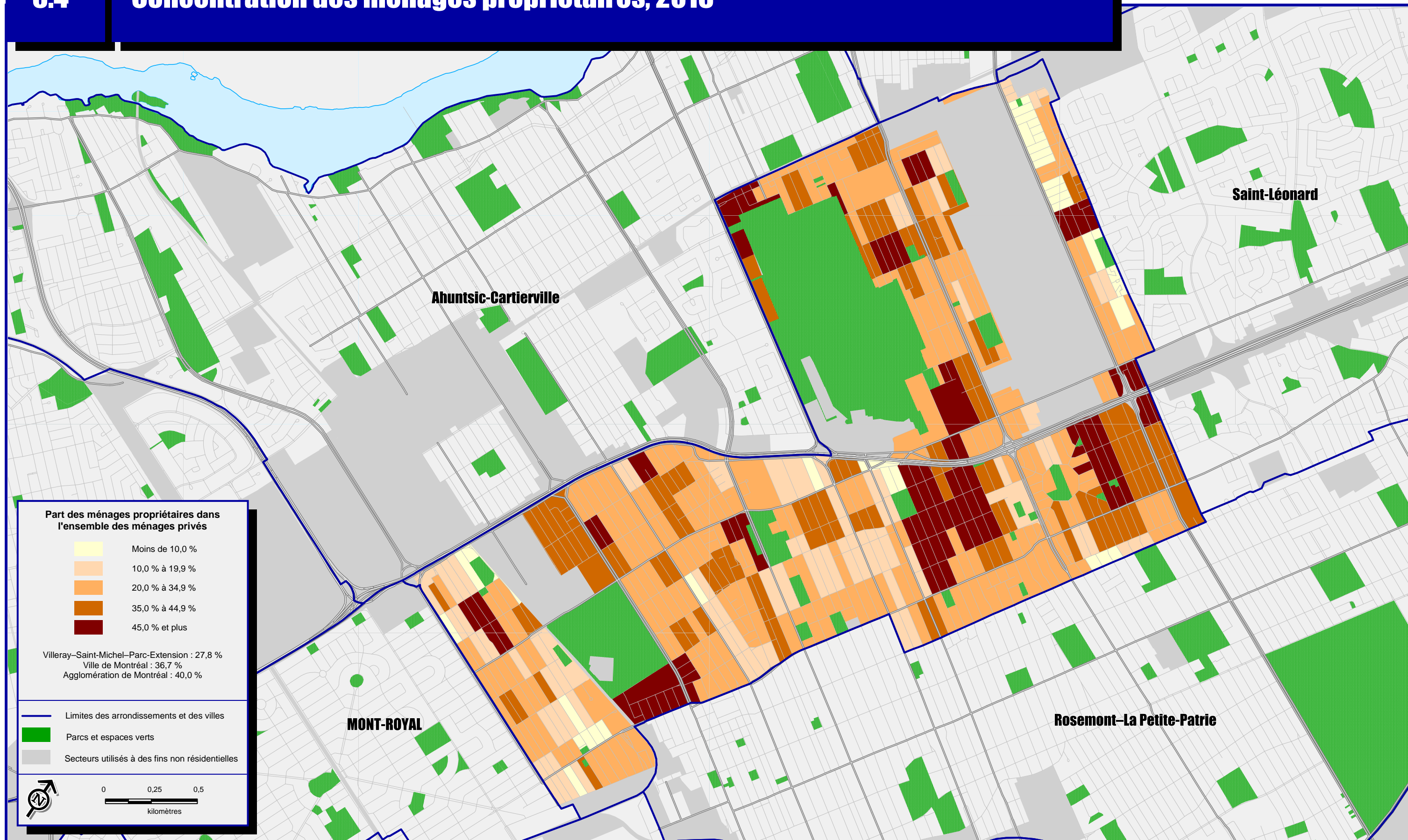
Arrondissement de Villeray-Saint-Michel-Parc-Extension

Sources :  
 > Statistique Canada, Recensement de 2016  
 > Ville de Montréal



# 6.4

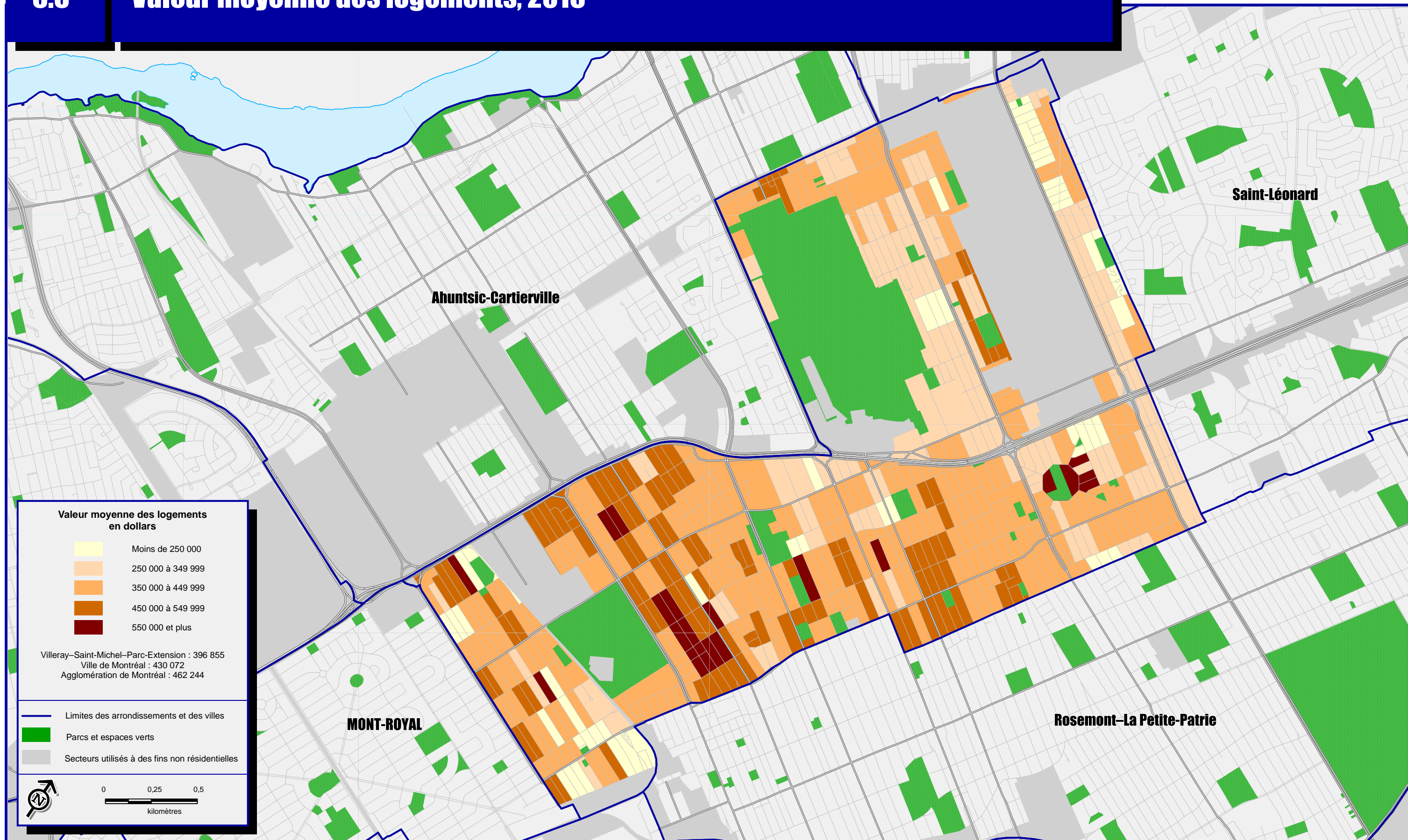
## Concentration des ménages propriétaires, 2016



Arrondissement de Villeray-Saint-Michel-Parc-Extension

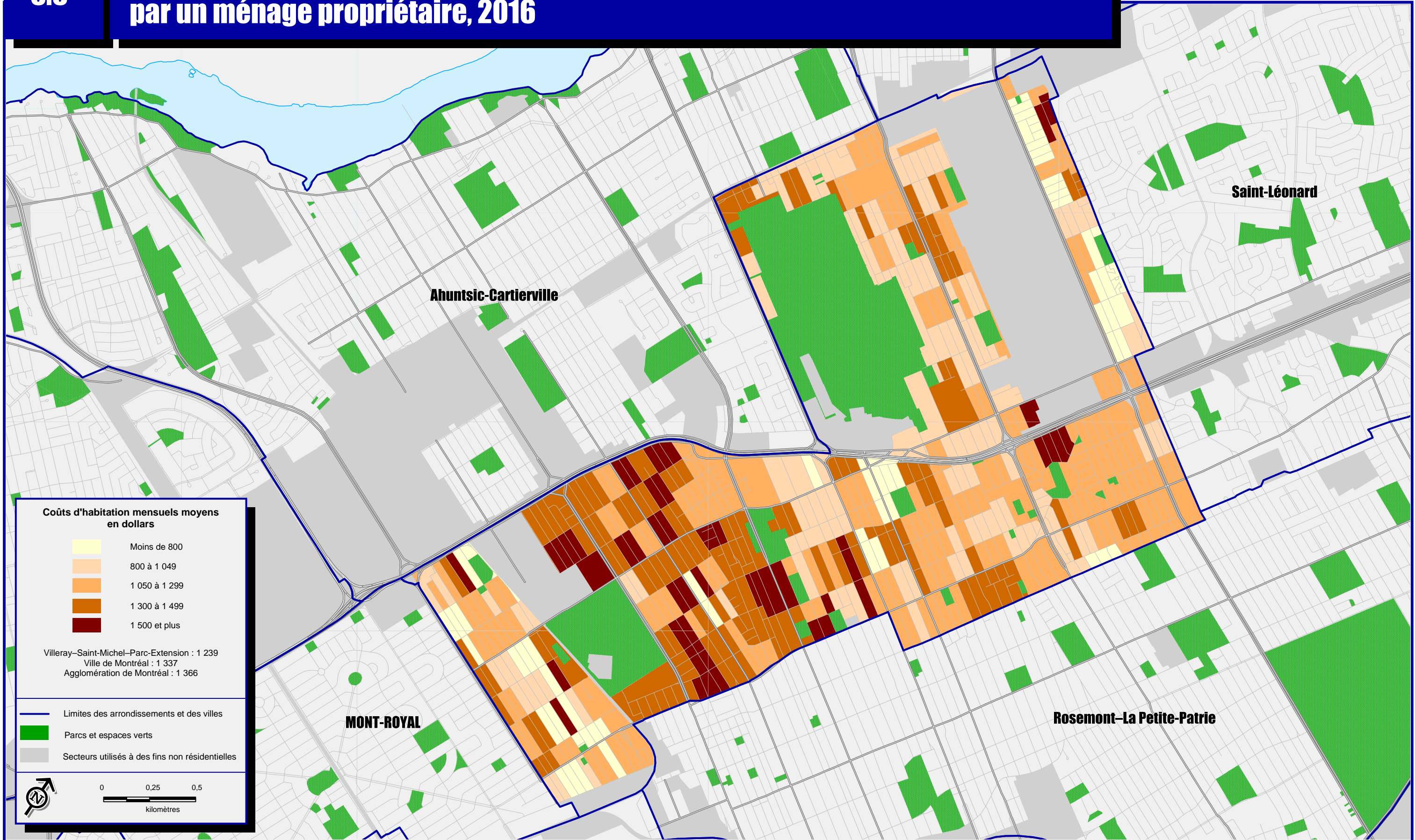
Sources :  
 > Statistique Canada, Recensement de 2016  
 > Ville de Montréal







# Coûts d'habitation mensuels moyens pour les logements occupés par un ménage propriétaire, 2016

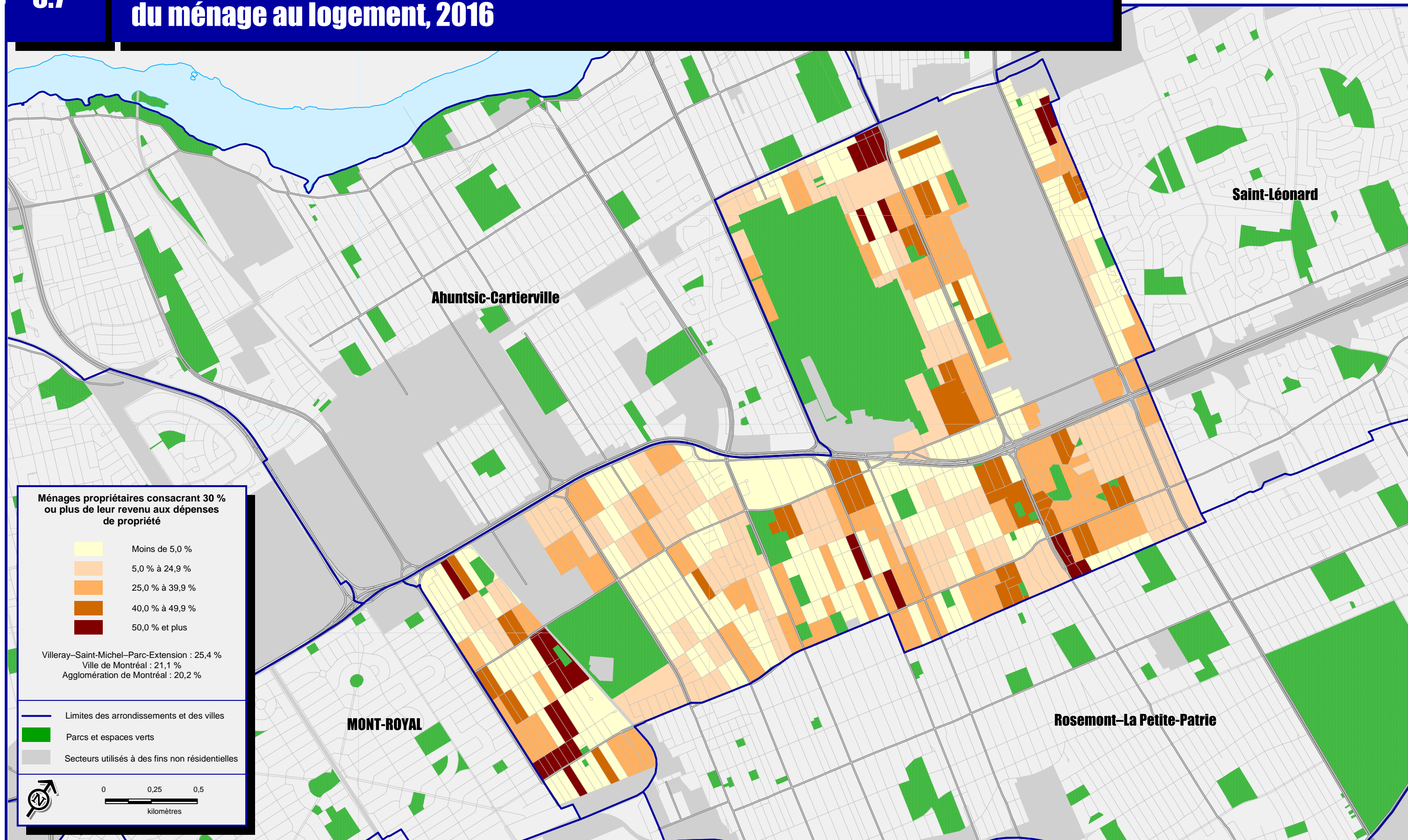


Arrondissement de Villeray–Saint-Michel–Parc-Extension

Sources :  
 > Statistique Canada, Recensement de 2016  
 > Ville de Montréal



# Concentration des ménages propriétaires consacrant 30 % ou plus du revenu du ménage au logement, 2016

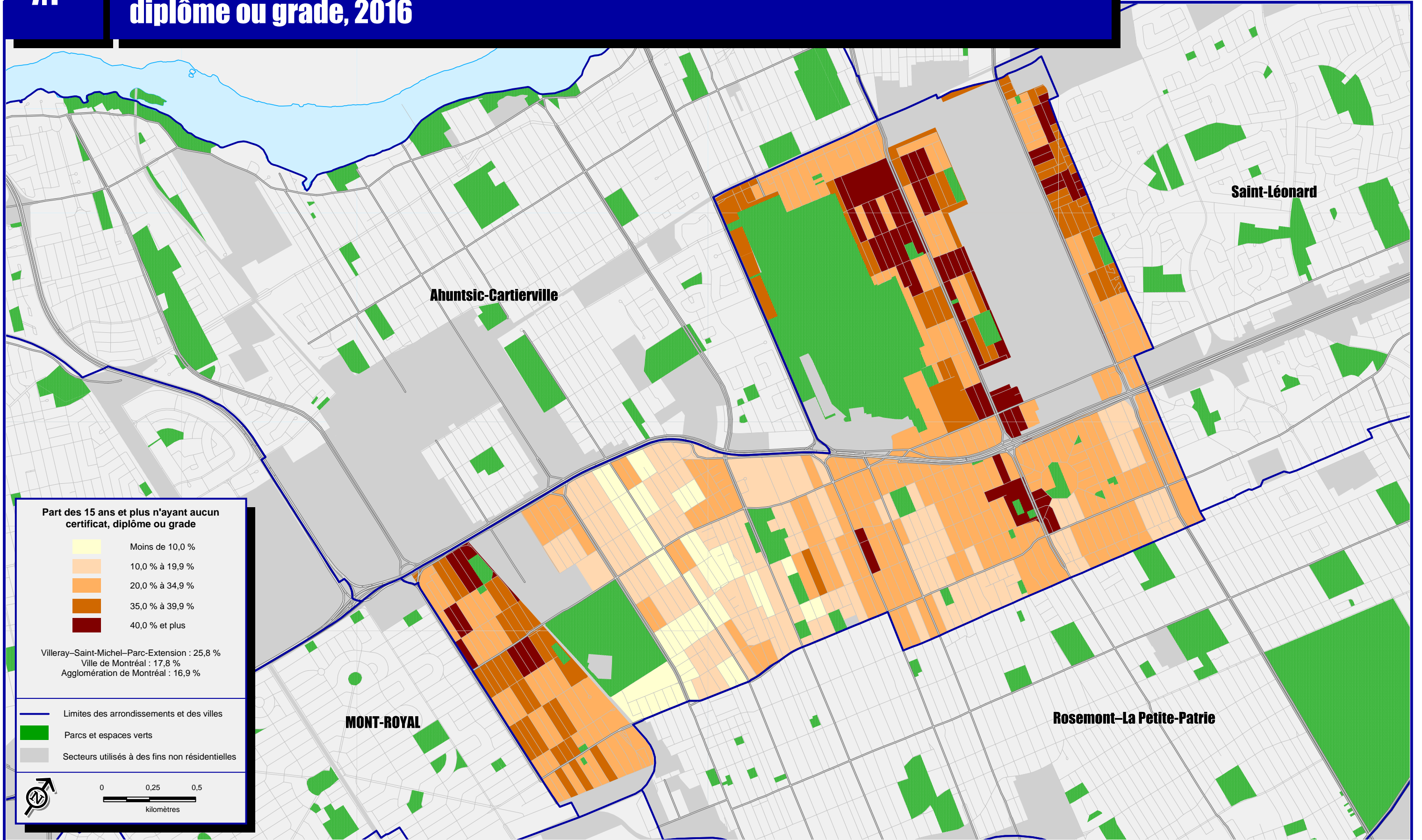


Arrondissement de Villeray–Saint-Michel–Parc-Extension

Sources :  
 > Statistique Canada, Recensement de 2016  
 > Ville de Montréal



# Concentration des personnes de 15 ans et plus n'ayant aucun certificat, diplôme ou grade, 2016

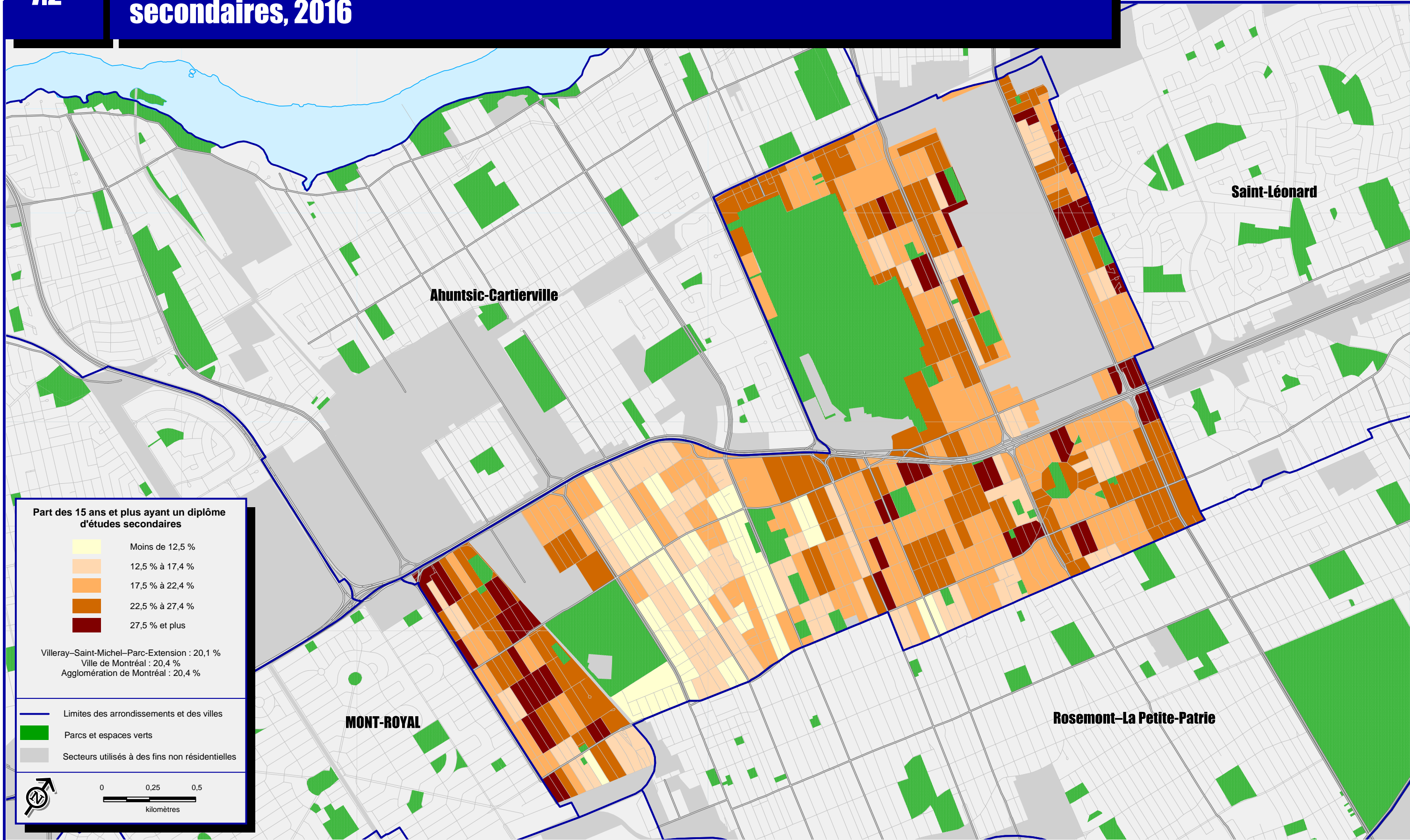


Arrondissement de Villeray-Saint-Michel-Parc-Extension

Sources :  
 > Statistique Canada, Recensement de 2016  
 > Ville de Montréal



# Concentration des personnes de 15 ans et plus ayant un diplôme d'études secondaires, 2016

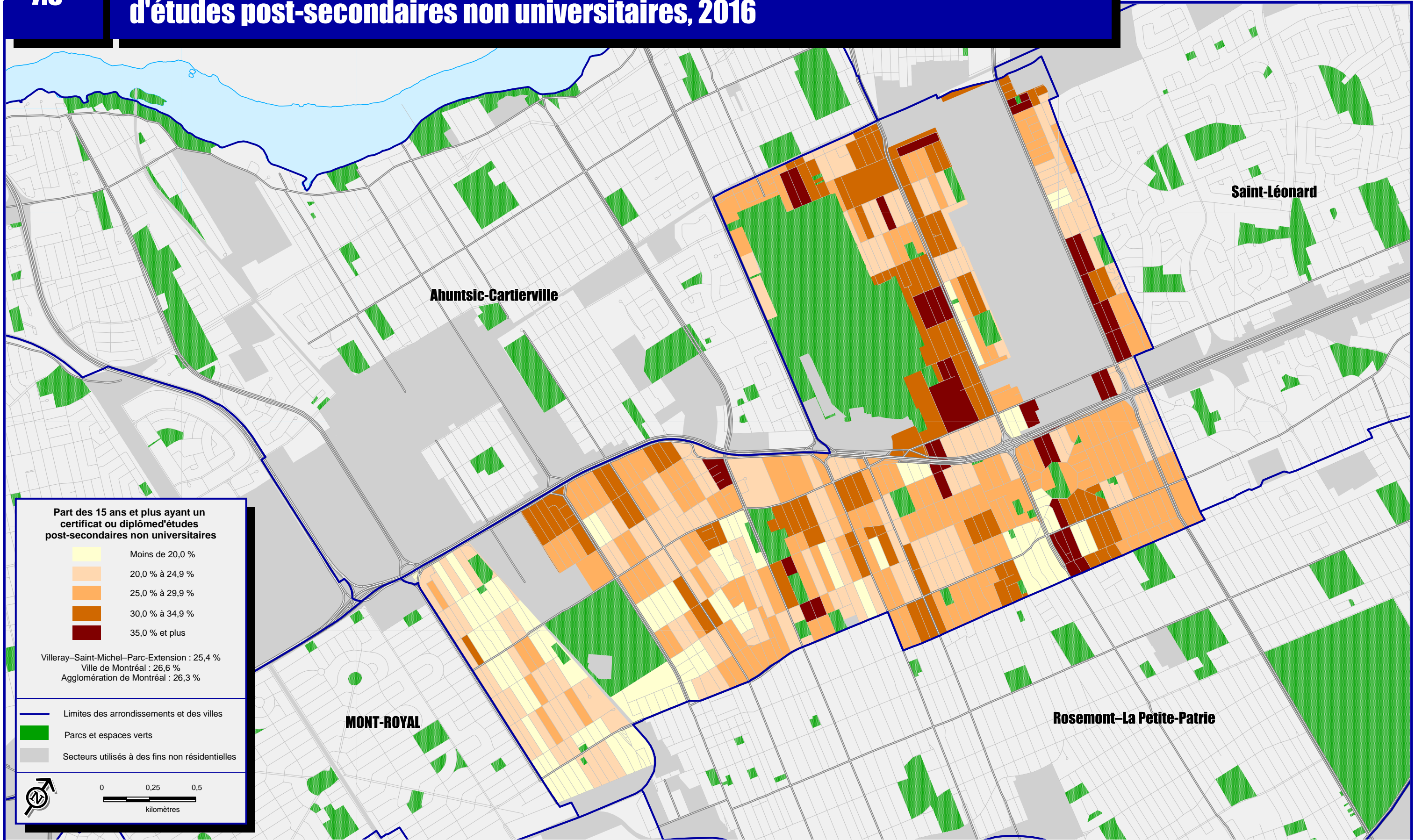


Arrondissement de Villeray-Saint-Michel-Parc-Extension

Sources :  
 > Statistique Canada, Recensement de 2016  
 > Ville de Montréal



# Concentration des personnes de 15 ans et plus ayant un certificat ou diplôme d'études post-secondaires non universitaires, 2016

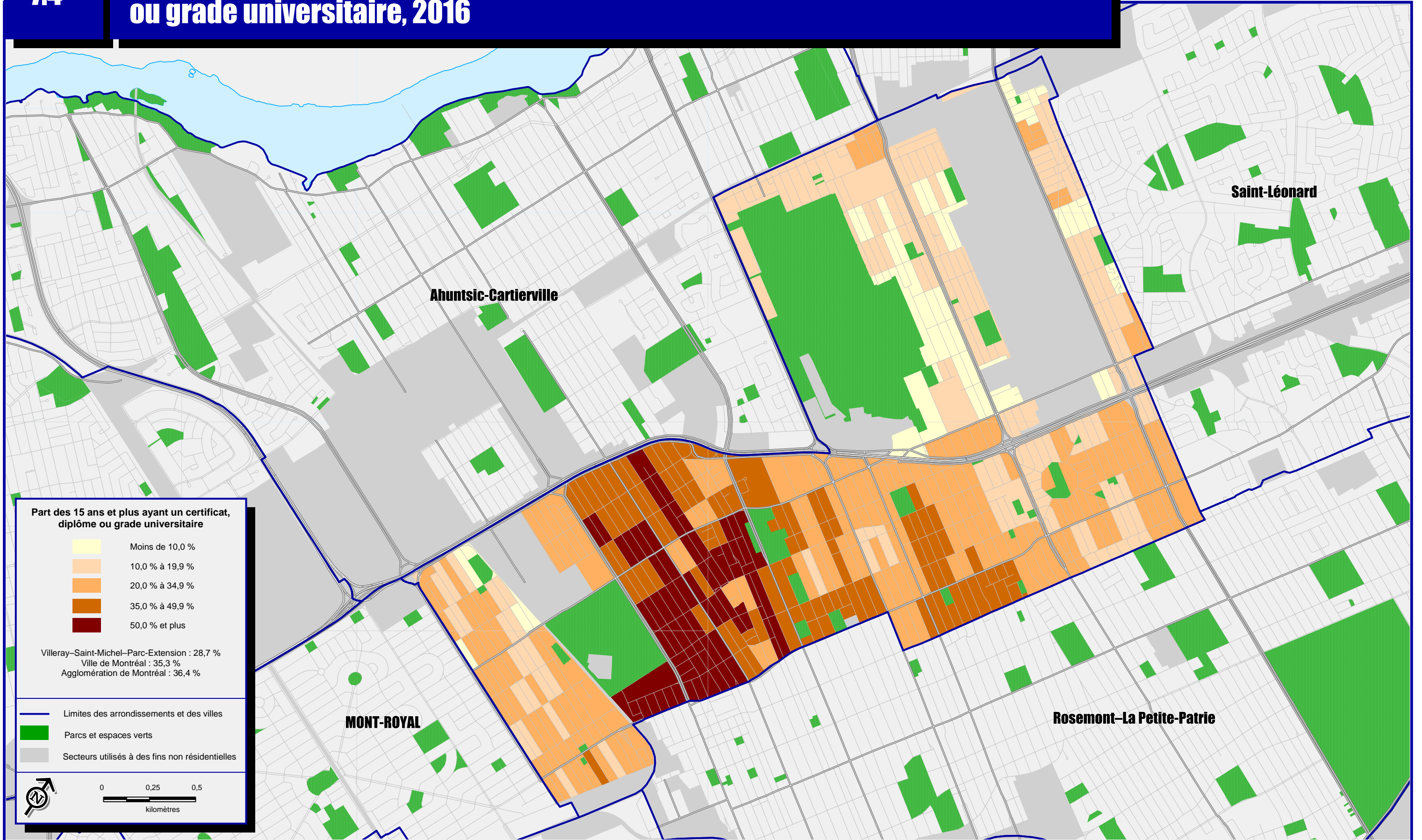


Arrondissement de Villeray–Saint-Michel–Parc-Extension

Sources :  
 > Statistique Canada, Recensement de 2016  
 > Ville de Montréal



# Concentration des personnes de 15 ans et plus ayant un certificat, diplôme ou grade universitaire, 2016




Arrondissement de Villeray–Saint-Michel–Parc-Extension

Part des 15 ans et plus ayant un certificat, diplôme ou grade universitaire

	Moins de 10,0 %
	10,0 % à 19,9 %
	20,0 % à 34,9 %
	35,0 % à 49,9 %
	50,0 % et plus

Villeray–Saint-Michel–Parc-Extension : 28,7 %  
 Ville de Montréal : 35,3 %  
 Agglomération de Montréal : 36,4 %

- Limites des arrondissements et des villes
- Parcs et espaces verts
- Secteurs utilisés à des fins non résidentielles

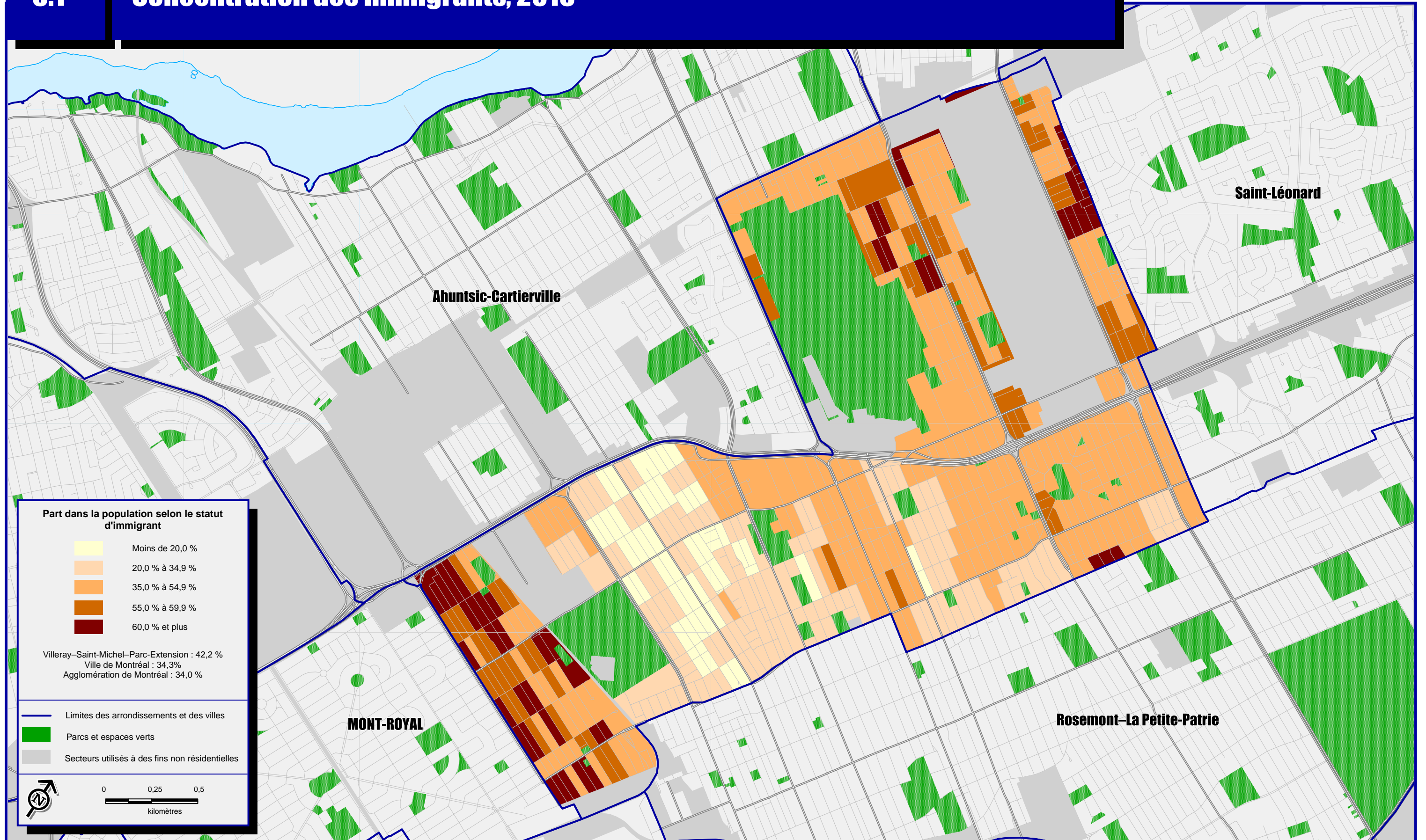


Sources :  
 > Statistique Canada, Recensement de 2016  
 > Ville de Montréal



# 8.1

## Concentration des immigrants, 2016



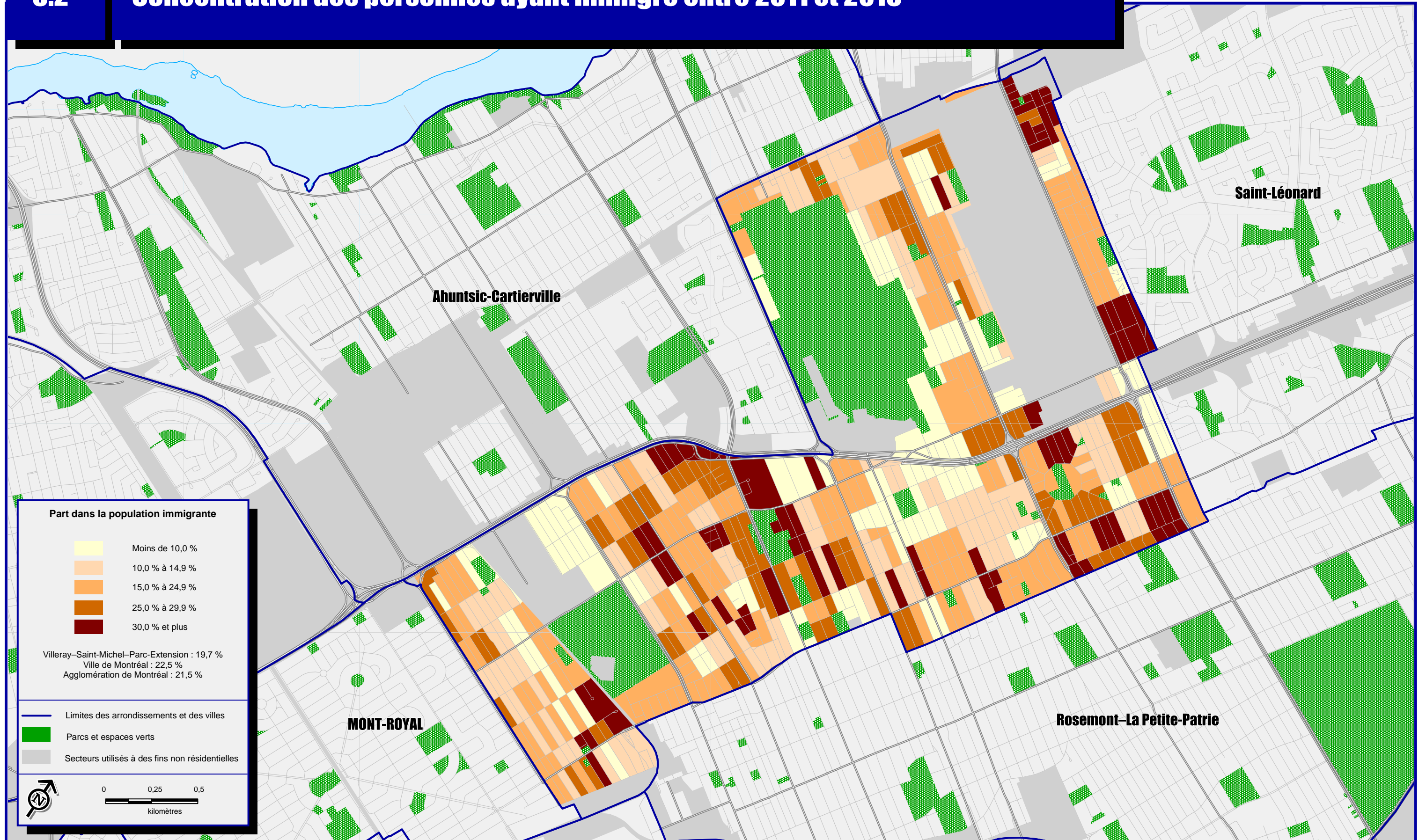
Arrondissement de Villeray-Saint-Michel-Parc-Extension

Sources :  
 > Statistique Canada, Recensement de 2016  
 > Ville de Montréal



# 8.2

## Concentration des personnes ayant immigré entre 2011 et 2016

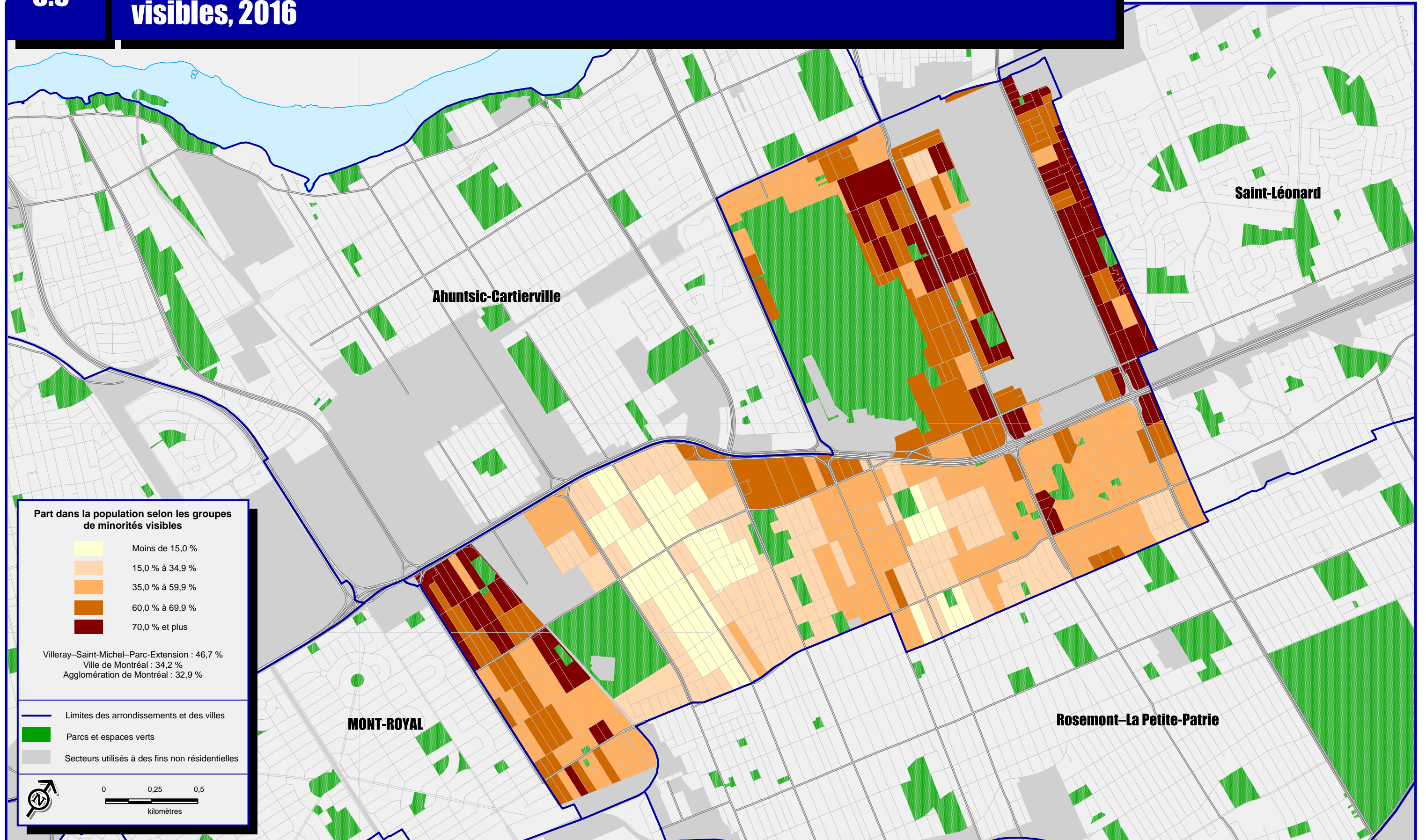


Arrondissement de Villeray-Saint-Michel-Parc-Extension

Sources :  
 > Statistique Canada, Recensement de 2016  
 > Ville de Montréal



# Concentration des personnes appartenant à un groupe de minorités visibles, 2016

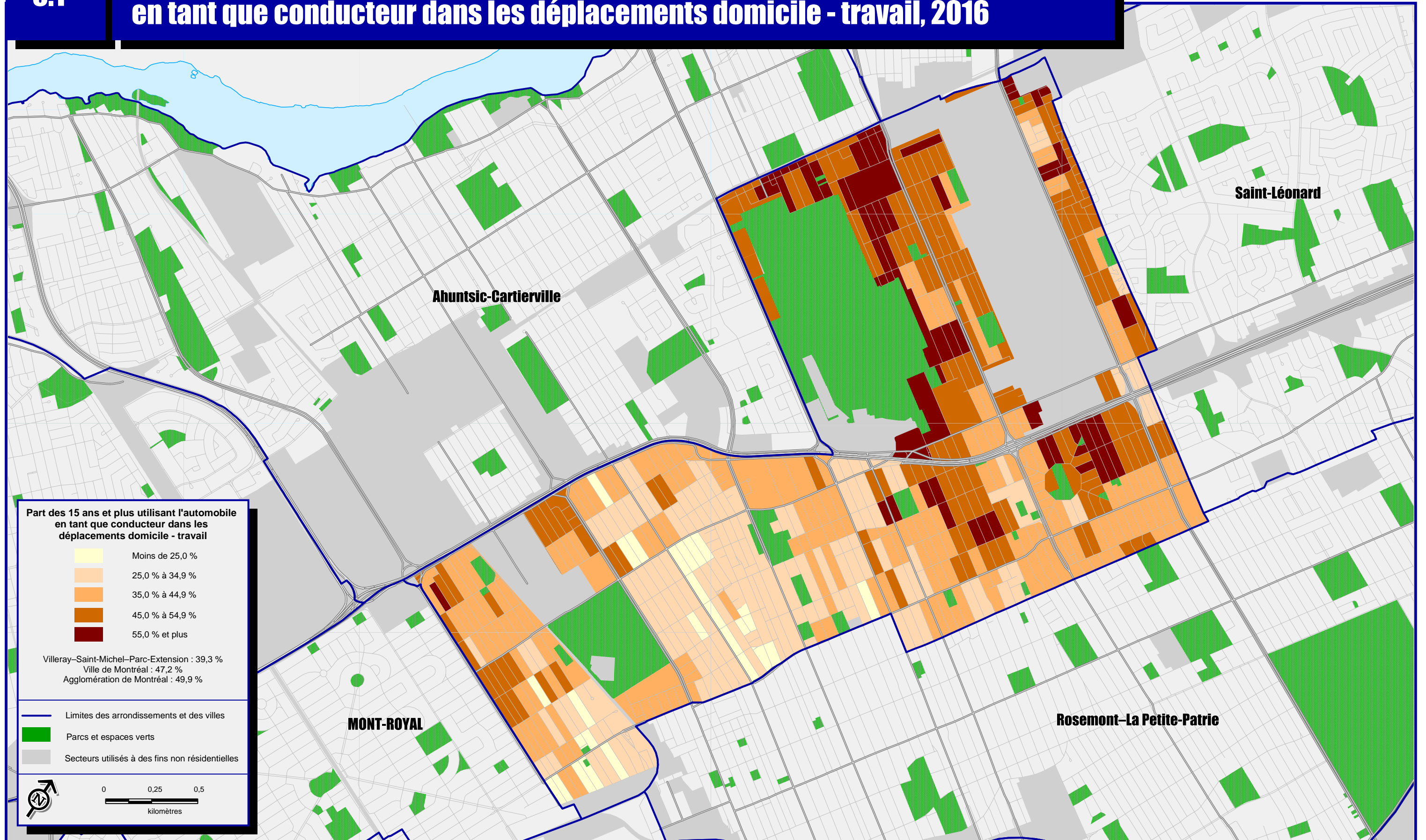


Arrondissement de Villeray-Saint-Michel-Parc-Extension

Sources :  
 > Statistique Canada, Recensement de 2016  
 > Ville de Montréal



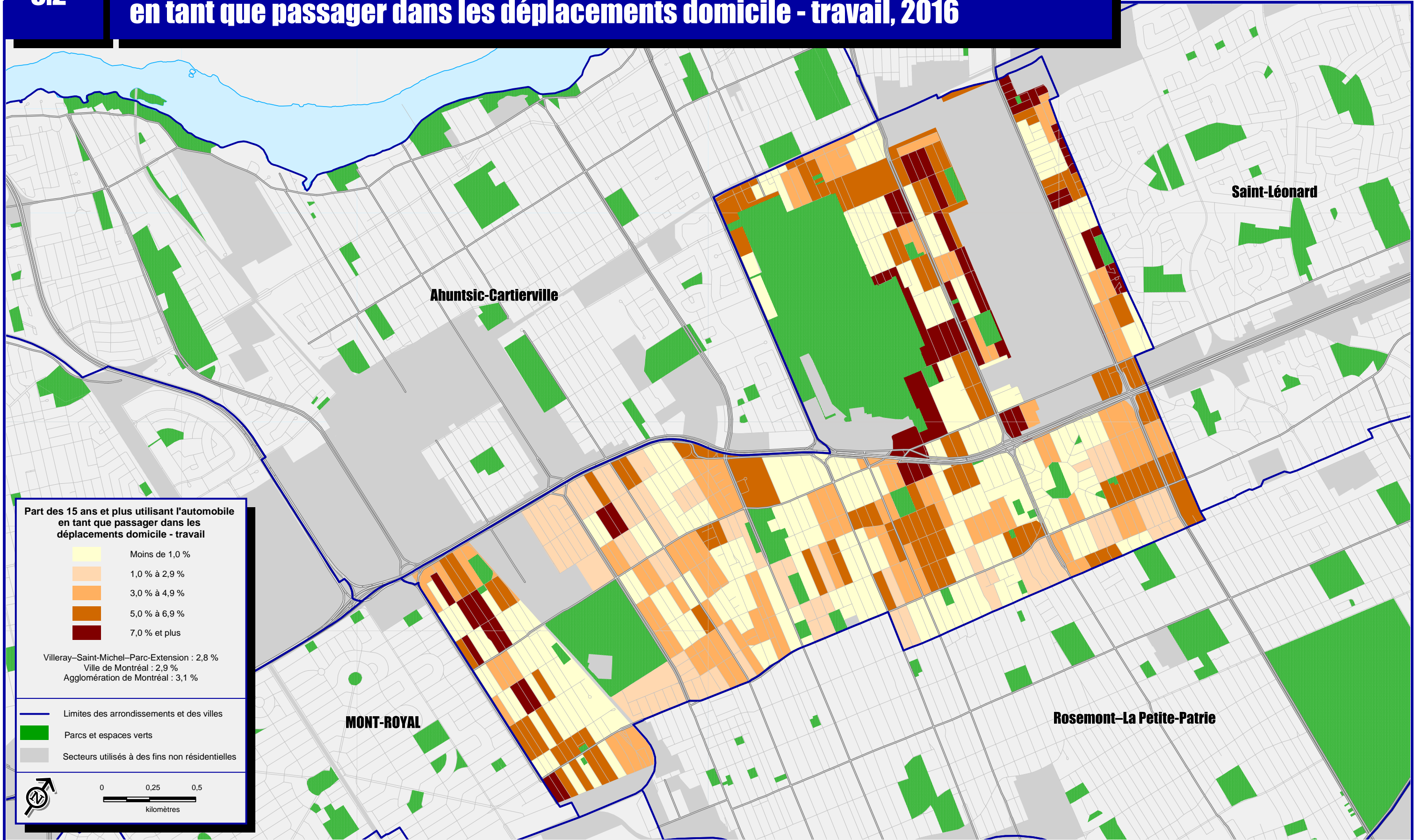
# Concentration des personnes de 15 ans et plus utilisant l'automobile en tant que conducteur dans les déplacements domicile - travail, 2016



Arrondissement de Villeray-Saint-Michel-Parc-Extension



# Concentration des personnes de 15 ans et plus utilisant l'automobile en tant que passager dans les déplacements domicile - travail, 2016

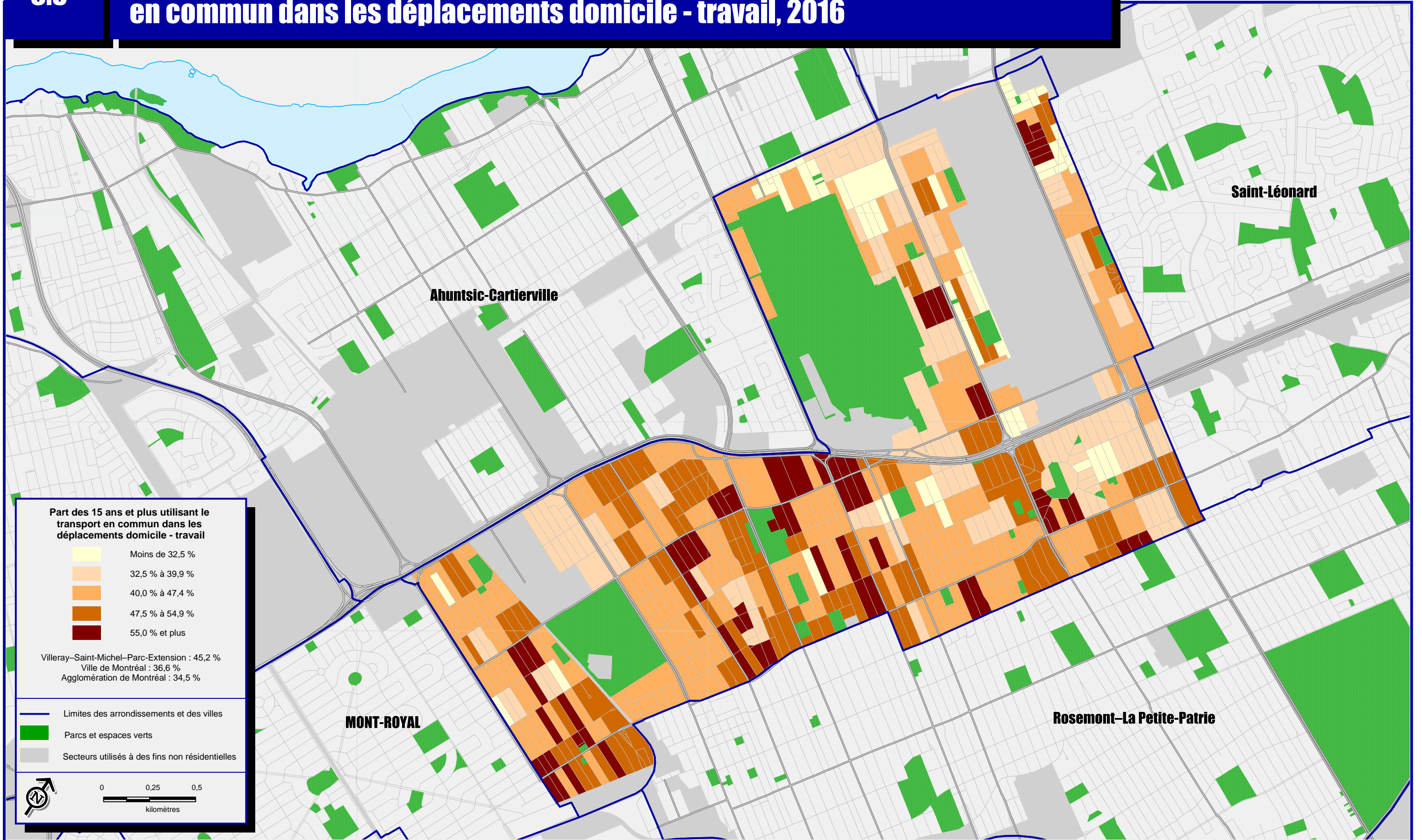


Arrondissement de Villeray–Saint-Michel–Parc-Extension

Sources :  
 > Statistique Canada, Recensement de 2016  
 > Ville de Montréal



# Concentration des personnes de 15 ans et plus utilisant le transport en commun dans les déplacements domicile - travail, 2016



Arrondissement de Villeray-Saint-Michel-Parc-Extension

**Part des 15 ans et plus utilisant le transport en commun dans les déplacements domicile - travail**

<span style="display: inline-block; width: 15px; height: 10px; background-color: #ffffcc; border: 1px solid black;"></span>	Moins de 32,5 %
<span style="display: inline-block; width: 15px; height: 10px; background-color: #ffcc99; border: 1px solid black;"></span>	32,5 % à 39,9 %
<span style="display: inline-block; width: 15px; height: 10px; background-color: #ff9966; border: 1px solid black;"></span>	40,0 % à 47,4 %
<span style="display: inline-block; width: 15px; height: 10px; background-color: #ff6633; border: 1px solid black;"></span>	47,5 % à 54,9 %
<span style="display: inline-block; width: 15px; height: 10px; background-color: #cc3333; border: 1px solid black;"></span>	55,0 % et plus

Villeray-Saint-Michel-Parc-Extension : 45,2 %  
 Ville de Montréal : 36,6 %  
 Agglomération de Montréal : 34,5 %

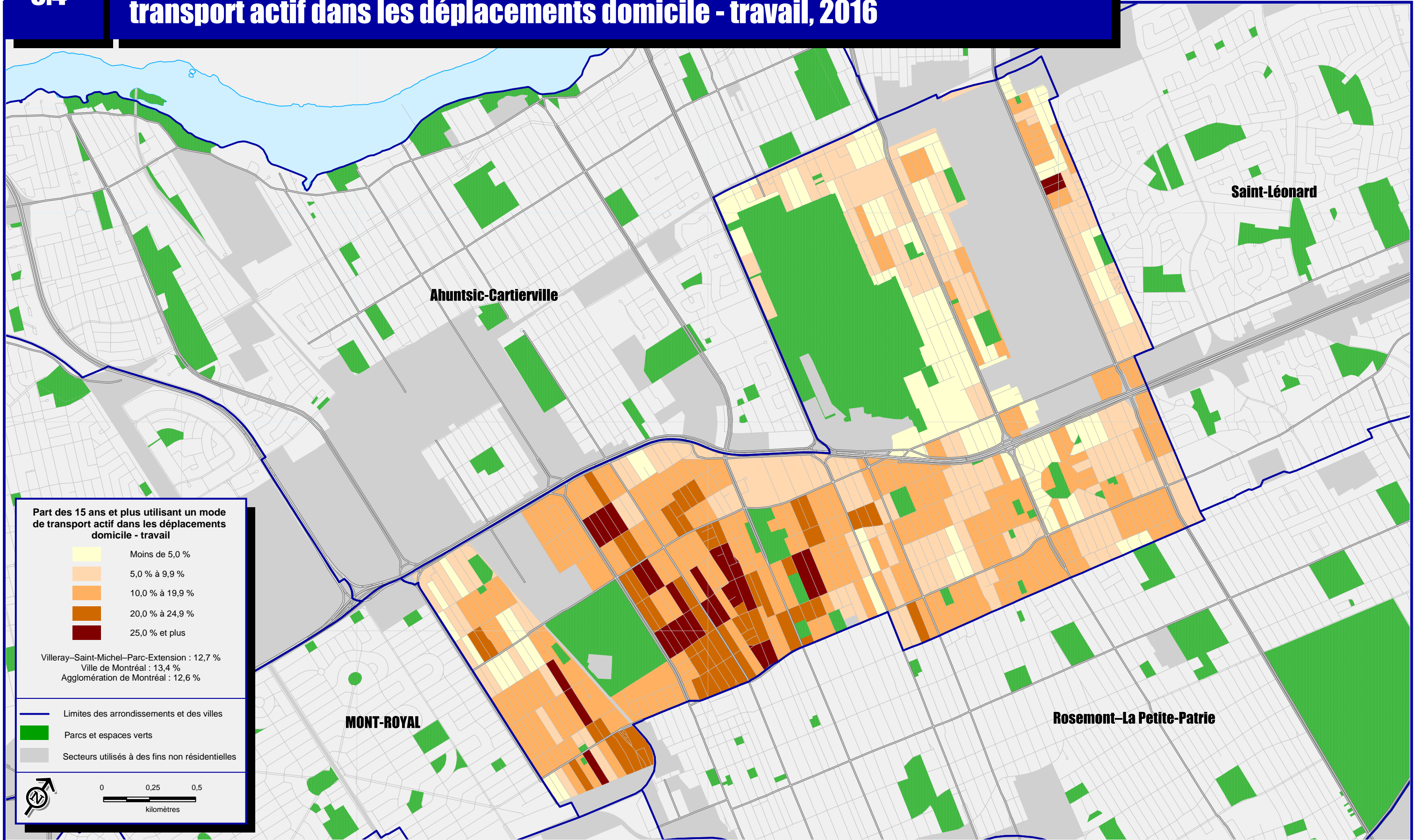
— Limites des arrondissements et des villes  
■ Parcs et espaces verts  
■ Secteurs utilisés à des fins non résidentielles

0 0,25 0,5  
 kilomètres

Sources :  
 > Statistique Canada, Recensement de 2016  
 > Ville de Montréal



# Concentration des personnes de 15 ans et plus utilisant un mode de transport actif dans les déplacements domicile - travail, 2016




Arrondissement de Villeray-Saint-Michel-Parc-Extension

**Part des 15 ans et plus utilisant un mode de transport actif dans les déplacements domicile - travail**

	Moins de 5,0 %
	5,0 % à 9,9 %
	10,0 % à 19,9 %
	20,0 % à 24,9 %
	25,0 % et plus

Villeray-Saint-Michel-Parc-Extension : 12,7 %  
 Ville de Montréal : 13,4 %  
 Agglomération de Montréal : 12,6 %

- Limites des arrondissements et des villes
- Parcs et espaces verts
- Secteurs utilisés à des fins non résidentielles



Sources :  
 > Statistique Canada, Recensement de 2016  
 > Ville de Montréal



 @StatistiquesMtl

[ville.montreal.qc.ca/statistiques](http://ville.montreal.qc.ca/statistiques)