

# PARC AHUNTSIC / ÉTANG ET SENTIERS

## CONSULTATION PUBLIQUE

Juin 2018



# DÉROULEMENT DE LA RENCONTRE

Consultation publique, juin 2018

---

- **OBJECTIFS DE LA RENCONTRE**
- **RETOUR SUR LES ÉTAPES PRÉCÉDENTES**
  - Mise en contexte: État de la situation (Sommaire de la présentation de septembre 2017)
  - Résultats des discussions de la consultation publique de septembre 2017
- **PRÉSENTATION DE LA DÉMARCHE EN COURS / PROGRAMME FONCTIONNEL ET TECHNIQUE (PFT) PARC AHUNTSIC**
  - Réponses aux 9 recommandations de la consultation publique par des intentions d'aménagement
- **PÉRIODE D'ÉCHANGE ET DISCUSSION**
- **PROPOSITIONS POUR L'ÉTANG**
- **PÉRIODE D'ÉCHANGE ET DISCUSSION**
- **PROCHAINES ÉTAPES ET EXERCICE DE VOTE D'ORIENTATION / SONDAGE**

---

# OBJECTIFS DE LA RENCONTRE

# OBJECTIFS DE LA RENCONTRE

Propositions pour le réaménagement des divers ensembles et points d'intérêts du parc Ahuntsic

---

- PRÉSENTER LES INTENTIONS D'AMÉNAGEMENT EN LIEN AVEC LES NEUFS (9) RECOMMANDATIONS RÉSULTANT DE LA CONSULTATION PUBLIQUE DU 20 SEPTEMBRE 2017
- RECEUIILLIR LES COMMENTAIRES DES CITOYENS SUR L'AMÉNAGEMENT DE L'ÉTANG

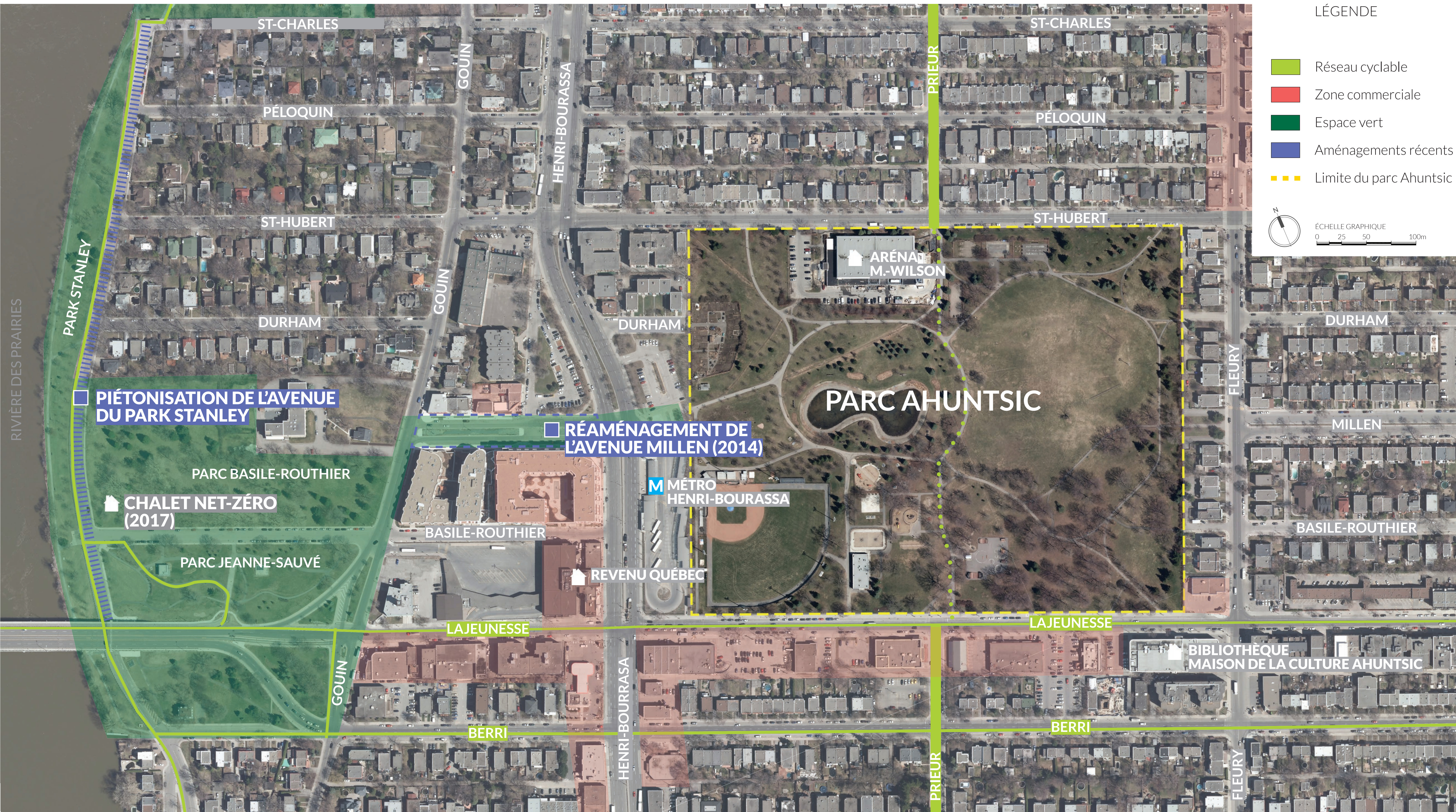
---

# RETOUR SUR LES ÉTAPES PRÉCÉDENTES

MISE EN CONTEXTE : ÉTAT DE LA SITUATION  
(SOMMAIRE DE LA PRÉSENTATION DE SEPTEMBRE 2017)

# MISE EN CONTEXTE: ÉTAT DE LA SITUATION (PRÉSENTATION SEPT. 2017)

Localisation du parc et des principaux éléments du quartier



# MISE EN CONTEXTE: ÉTAT DE LA SITUATION (PRÉSENTATION SEPT. 2017)

## Localisation des entrées existantes du parc

### VUES DE L'EXISTANT

1. MÉTRO HENRI-BOURASSA



2. PRIEUR / LAJEUNESSE



3. PRIEUR / ST-HUBERT



4. FLEURY / ST-HUBERT



5. FLEURY / LAJEUNESSE



6. FLEURY / MILLEN

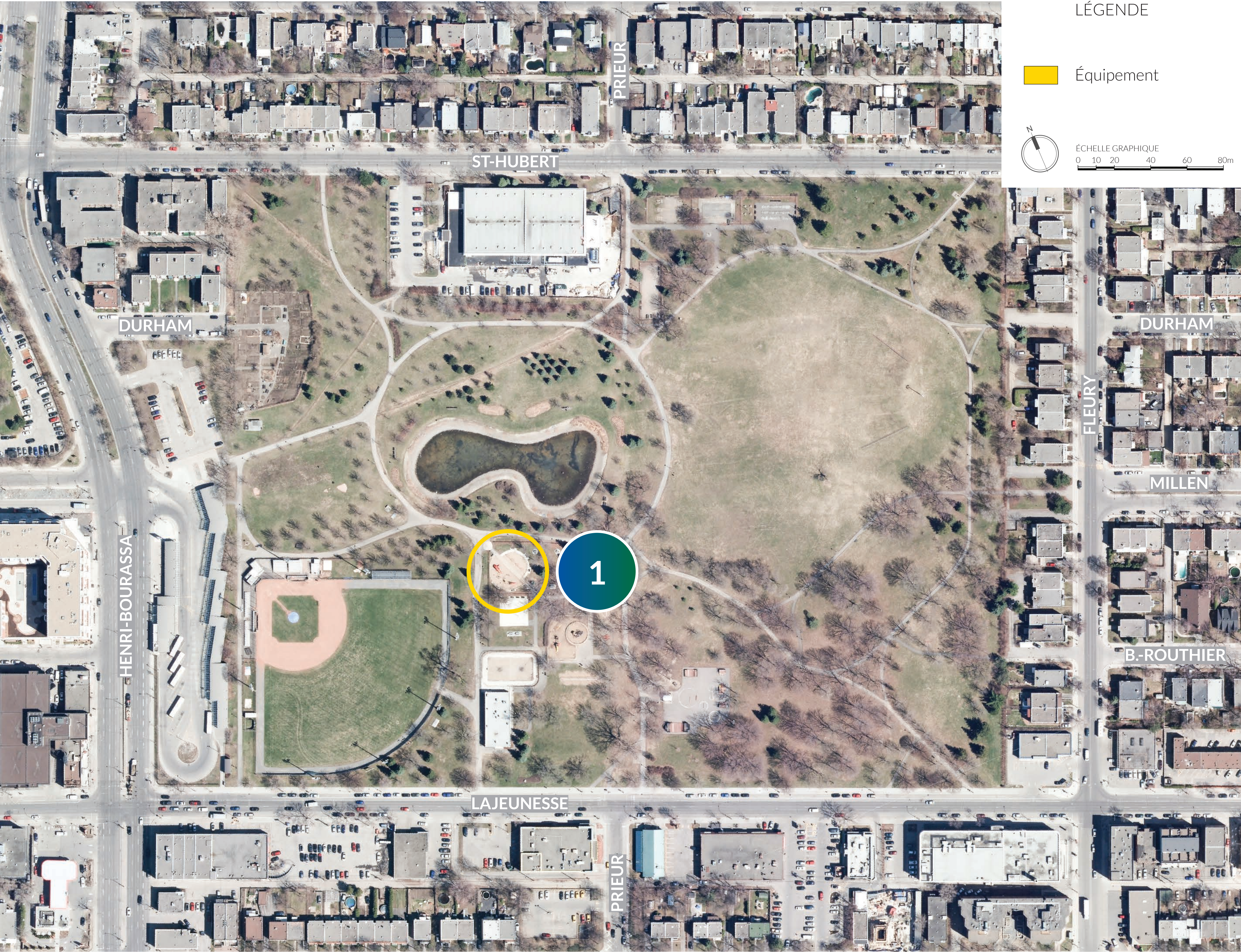


# MISE EN CONTEXTE: ÉTAT DE LA SITUATION (PRÉSENTATION SEPT. 2017)

Localisation des travaux effectués au cours des 10 dernières années

## ÉQUIPEMENTS

1. RESTAURATION DE L'AIRE DE JEU DES 2 À 5 ANS (2010)



## VUE DE L'EXISTANT

1. AIRE DE JEU 2 À 5 ANS



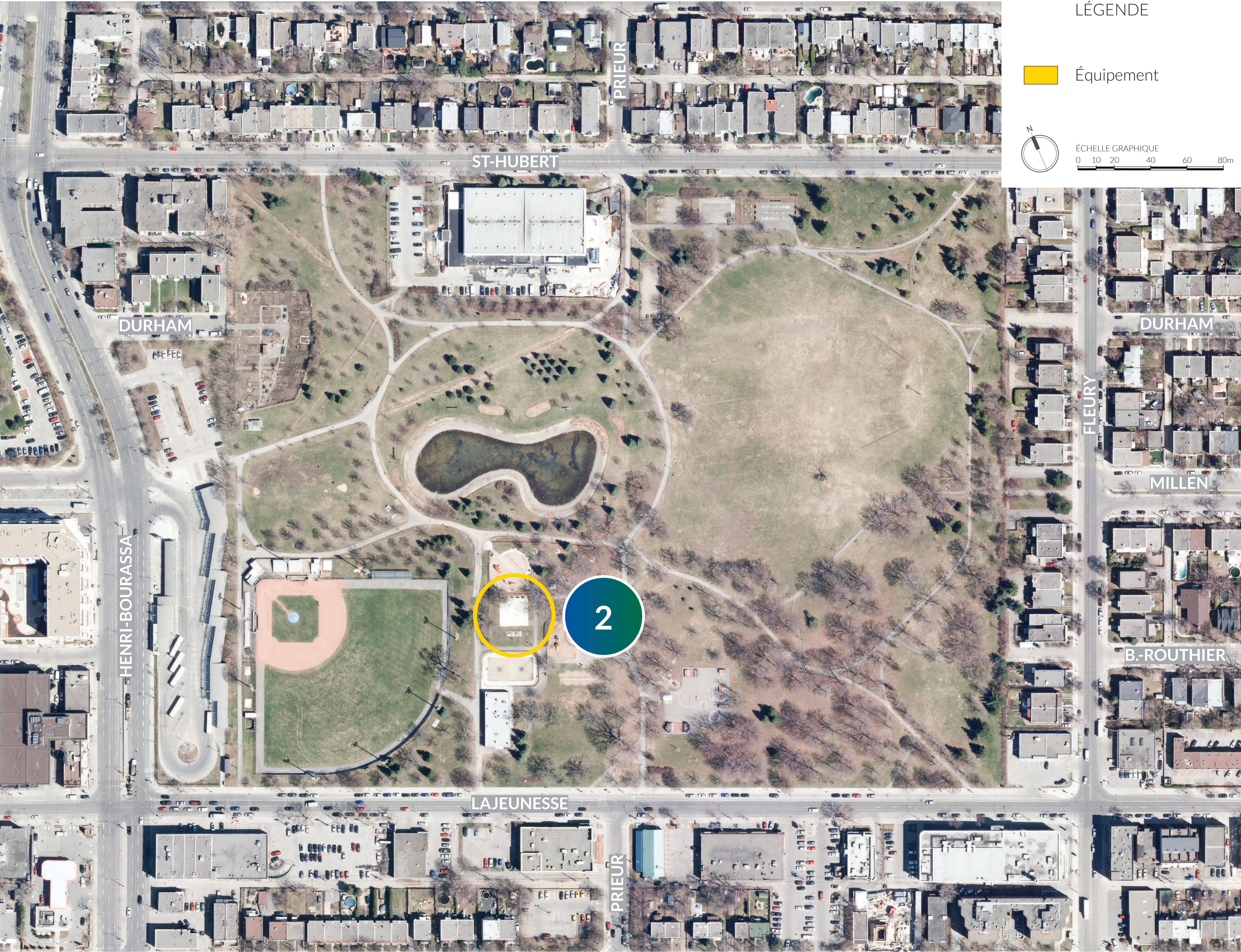


# MISE EN CONTEXTE: ÉTAT DE LA SITUATION (PRÉSENTATION SEPT. 2017)

Localisation des travaux effectués au cours des 10 dernières années

## ÉQUIPEMENTS

- 1. RESTAURATION DE L'AIRE DE JEU DES 2 À 5 ANS (2010)
- 2. RESTAURATION DU JEU D'EAU (2007/2008)



# MISE EN CONTEXTE: ÉTAT DE LA SITUATION (PRÉSENTATION SEPT. 2017)

Localisation des travaux effectués au cours des 10 dernières années

## ÉQUIPEMENTS

1. RESTAURATION DE L'AIRE DE JEU DES 2 À 5 ANS (2010)
2. RESTAURATION DU JEU D'EAU (2007/2008)
3. RÉFECTION DES TERRAINS DE BALLE (2010)

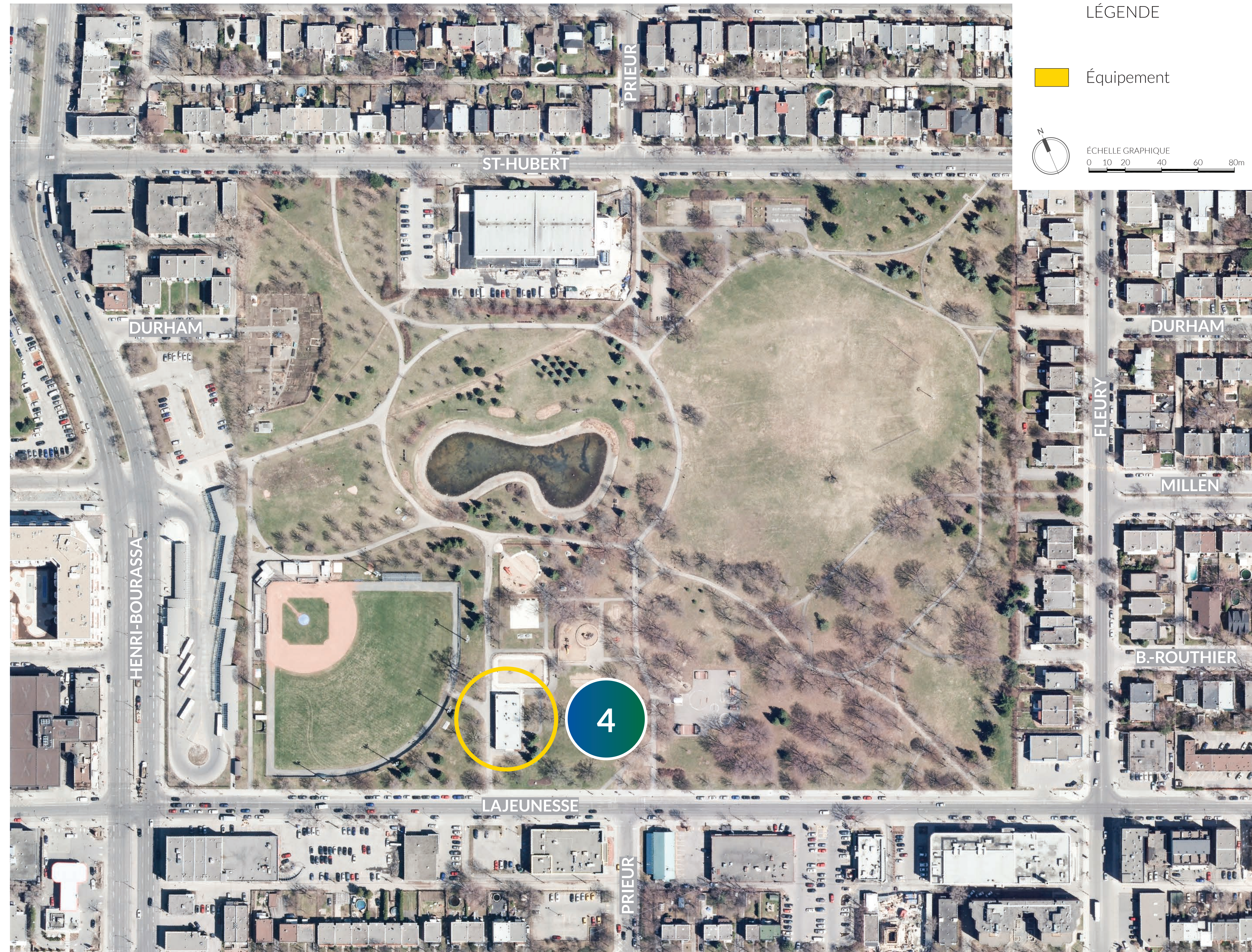


# MISE EN CONTEXTE: ÉTAT DE LA SITUATION (PRÉSENTATION SEPT. 2017)

Localisation des travaux effectués au cours des 10 dernières années

## ÉQUIPEMENTS

1. RESTAURATION DE L'AIRE DE JEU DES 2 À 5 ANS (2010)
2. RESTAURATION DU JEU D'EAU (2007/2008)
3. RÉFECTION DES TERRAINS DE BALLES (2010)
4. CHALET DE PARC (2010/2011)

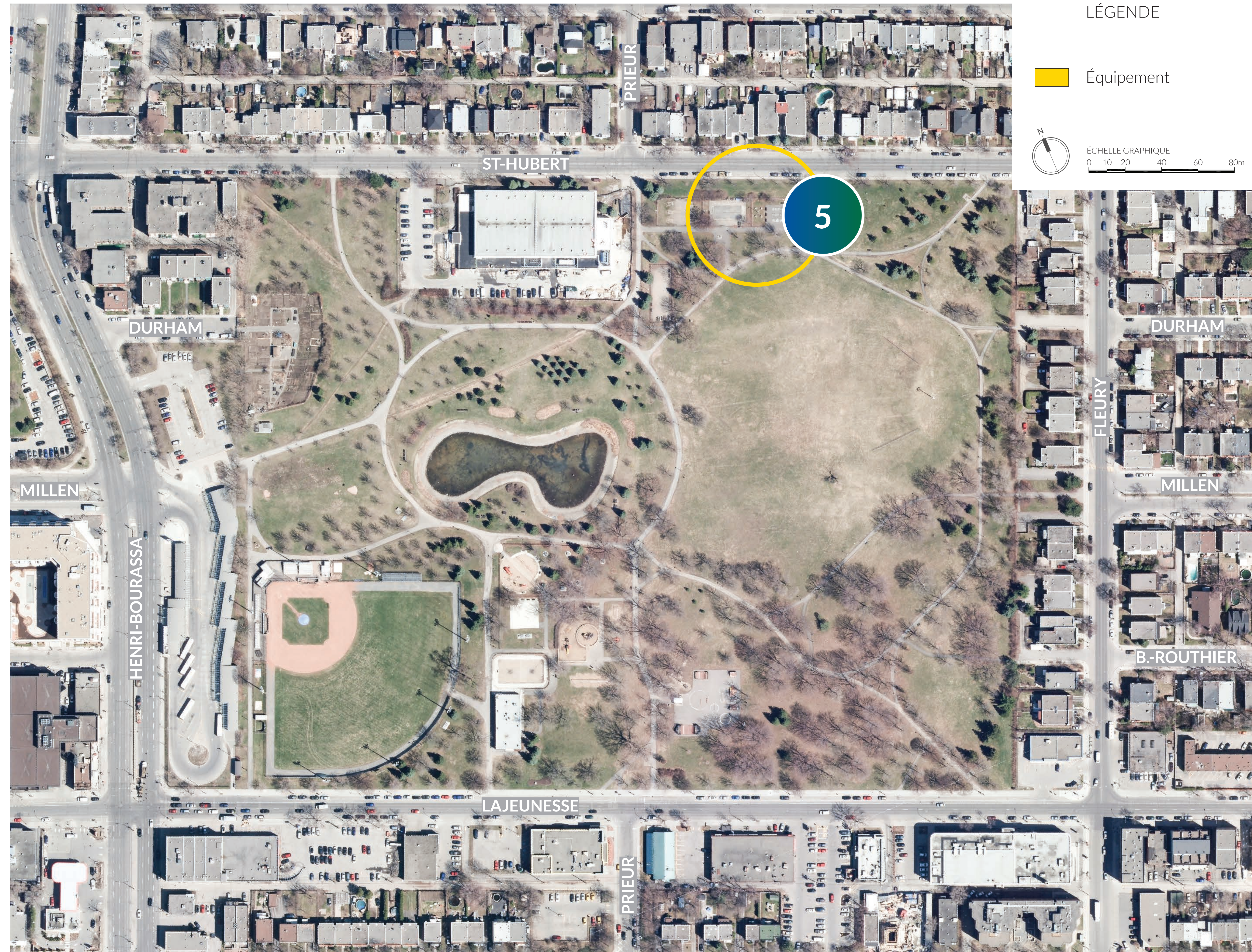


# MISE EN CONTEXTE: ÉTAT DE LA SITUATION (PRÉSENTATION SEPT. 2017)

## Localisation des travaux effectués au cours des 10 dernières années

### ÉQUIPEMENTS

1. RESTAURATION DE L'AIRE DE JEU DES 2 À 5 ANS (2010)
2. RESTAURATION DU JEU D'EAU (2007/2008)
3. RÉFECTION DES TERRAINS DE BALLES (2010)
4. CHALET DE PARC (2010/2011)
5. RÉFECTION DES TERRAINS DE PÉTANQUE ET DE SHUFFLEBOARD (2012)

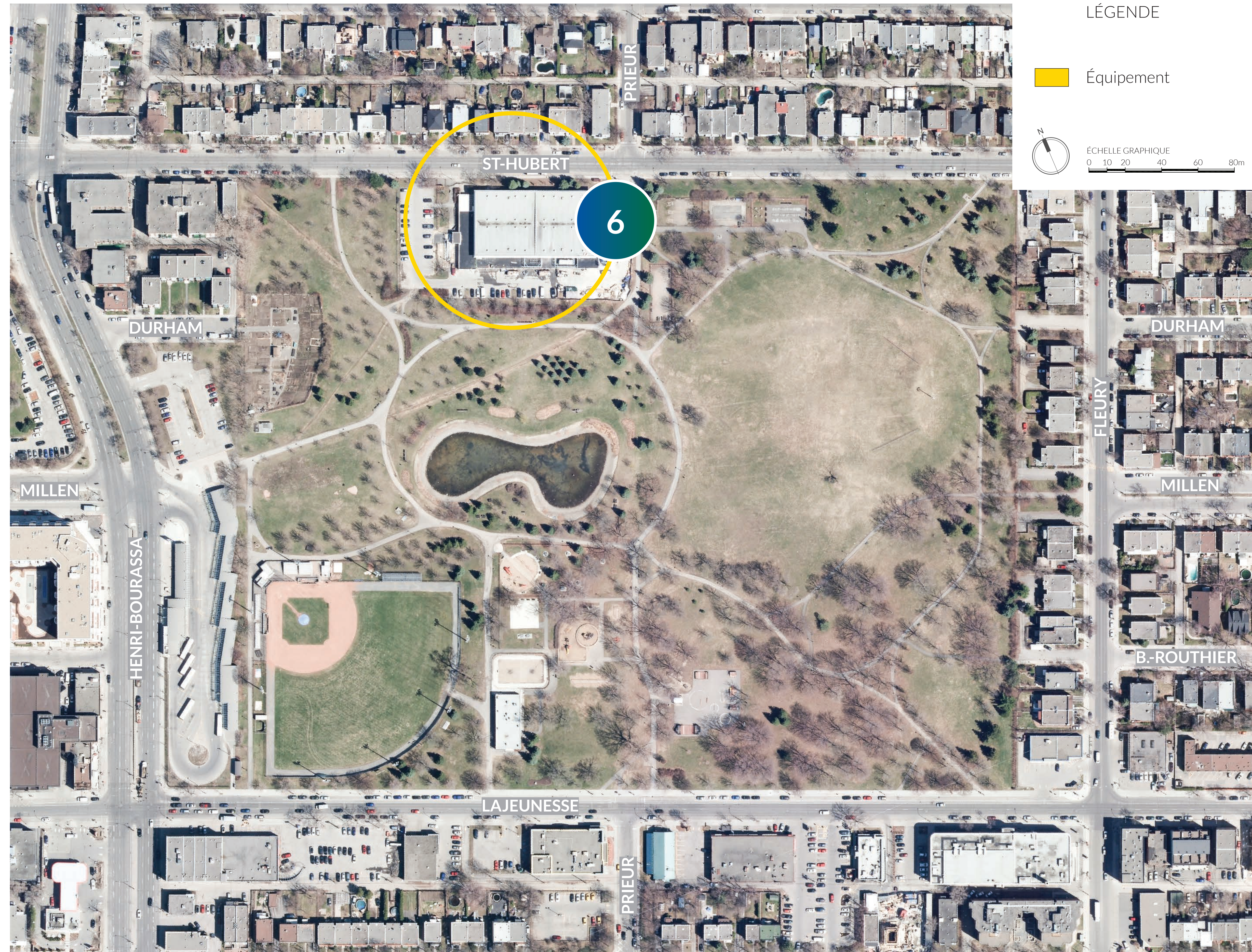


# MISE EN CONTEXTE: ÉTAT DE LA SITUATION (PRÉSENTATION SEPT. 2017)

## Localisation des travaux effectués au cours des 10 dernières années

### ÉQUIPEMENTS

1. RESTAURATION DE L'AIRE DE JEU DES 2 À 5 ANS (2010)
2. RESTAURATION DU JEU D'EAU (2007/2008)
3. RÉFECTION DES TERRAINS DE BALLES (2010)
4. CHALET DE PARC (2010/2011)
5. RÉFECTION DES TERRAINS DE PÉTANQUE ET DE SHUFFLEBOARD (2012)
6. AGRANDISSEMENT DE L'ARÉNA (2012)



# MISE EN CONTEXTE: ÉTAT DE LA SITUATION (PRÉSENTATION SEPT. 2017)

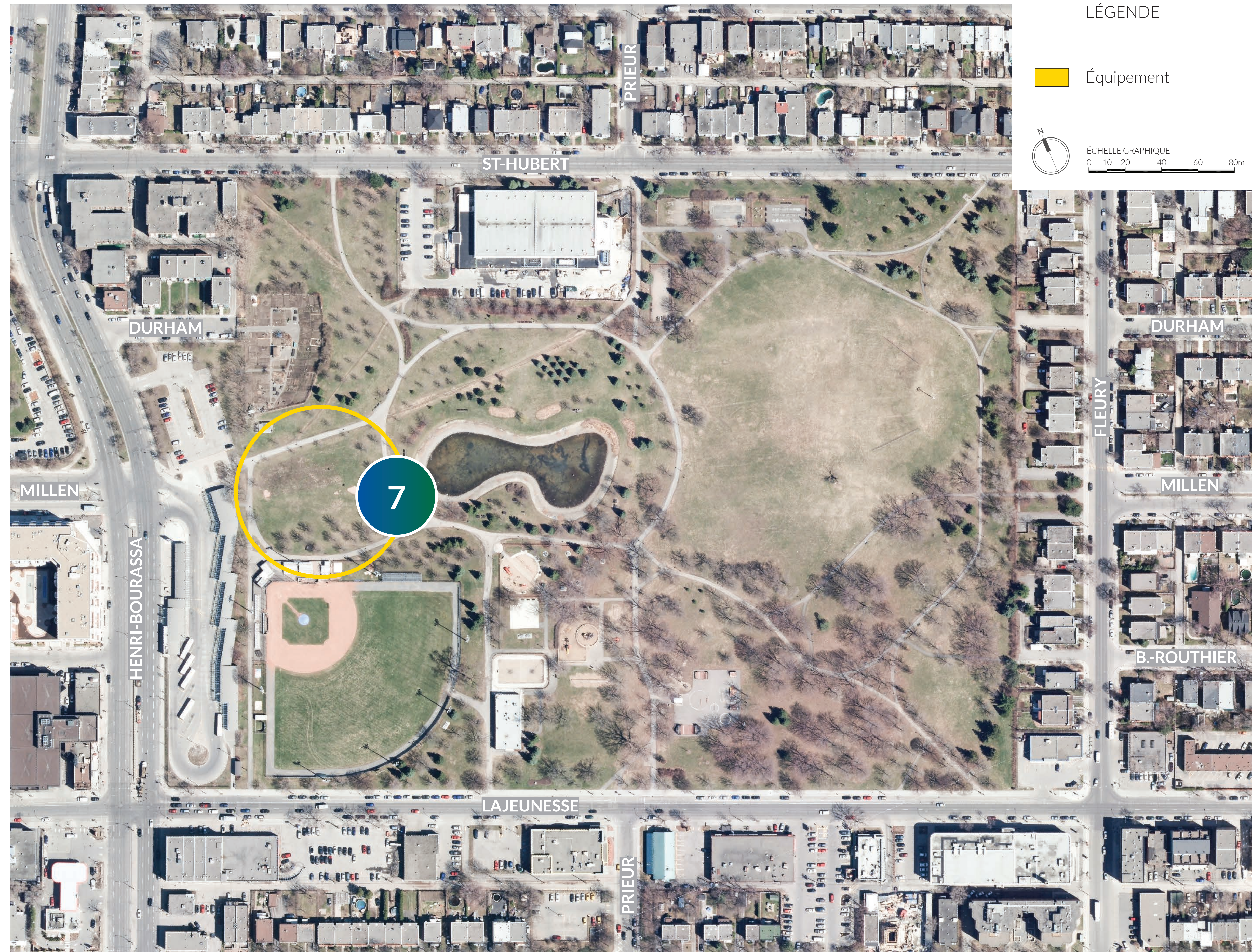
Localisation des travaux effectués au cours des 10 dernières années

## ÉQUIPEMENTS

1. RESTAURATION DE L'AIRE DE JEU DES 2 À 5 ANS (2010)
2. RESTAURATION DU JEU D'EAU (2007/2008)
3. RÉFECTION DES TERRAINS DE BALLES (2010)
4. CHALET DE PARC (2010/2011)
5. RÉFECTION DES TERRAINS DE PÉTANQUE ET DE SHUFFLEBOARD (2012)
6. AGRANDISSEMENT DE L'ARÉNA (2012)
7. AIRE D'EXERCICE POUR CHIEN (2014)

## VUE DE L'EXISTANT

7. AIRE D'EXERCICE POUR CHIEN



# MISE EN CONTEXTE: ÉTAT DE LA SITUATION (PRÉSENTATION SEPT. 2017)

## Localisation des travaux effectués au cours des 10 dernières années

### ÉQUIPEMENTS

1. RESTAURATION DE L'AIRE DE JEU DES 2 À 5 ANS (2010)
2. RESTAURATION DU JEU D'EAU (2007/2008)
3. RÉFECTION DES TERRAINS DE BALLES (2010)
4. CHALET DE PARC (2010/2011)
5. RÉFECTION DES TERRAINS DE PÉTANQUE ET DE SHUFFLEBOARD (2012)
6. AGRANDISSEMENT DE L'ARÉNA (2012)
7. AIRE D'EXERCICE POUR CHIEN (2014)
8. AIRE D'EXERCICE POUR ADULTE (2016)

### VUE DE L'EXISTANT

8. AIRE D'EXERCICE POUR ADULTES

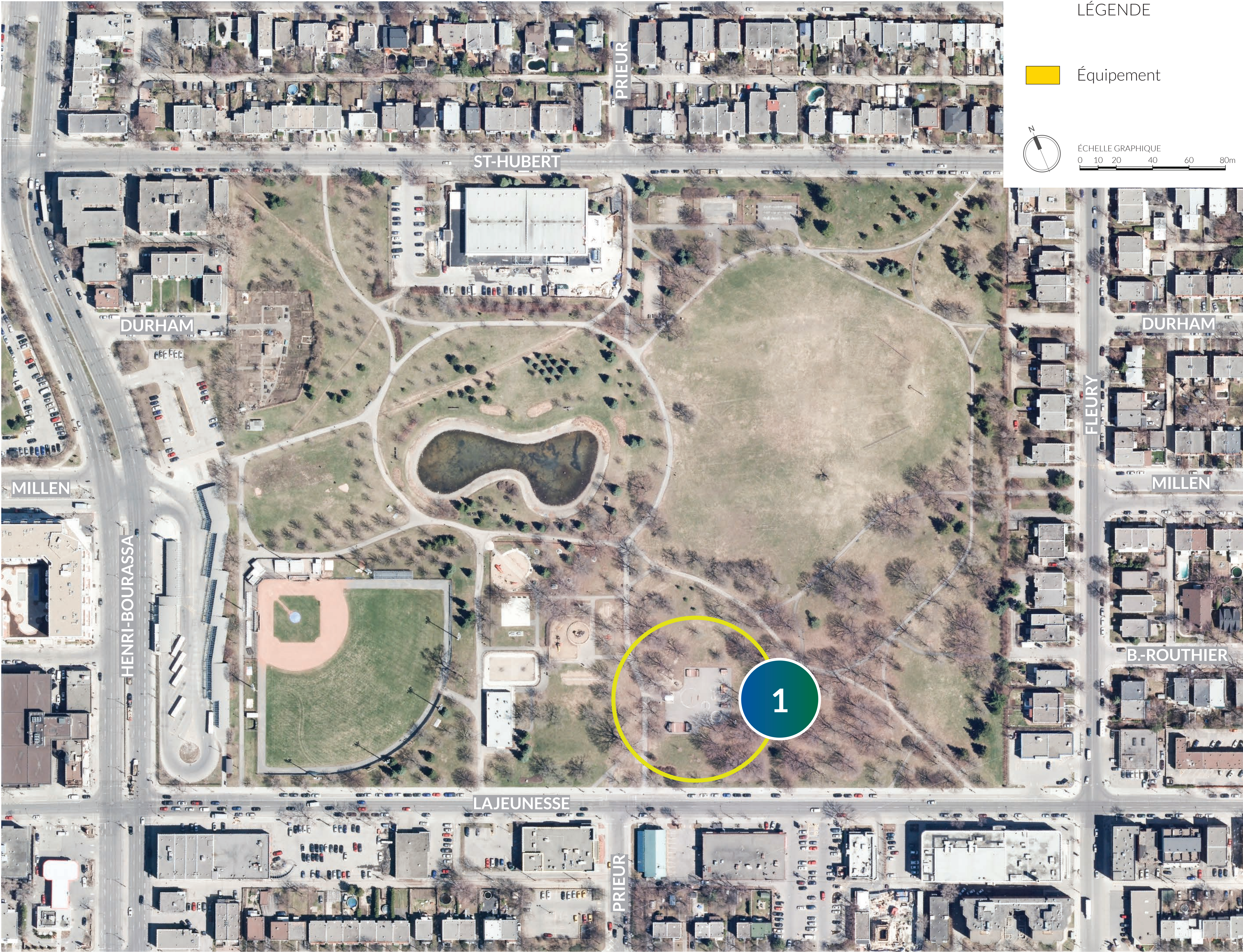


# MISE EN CONTEXTE: ÉTAT DE LA SITUATION (PRÉSENTATION SEPT. 2017)

## Localisation des équipements désuets

### ÉQUIPEMENTS

#### 1. SKATE PARK



### VUE DE L'EXISTANT

#### 1. SKATE PARK



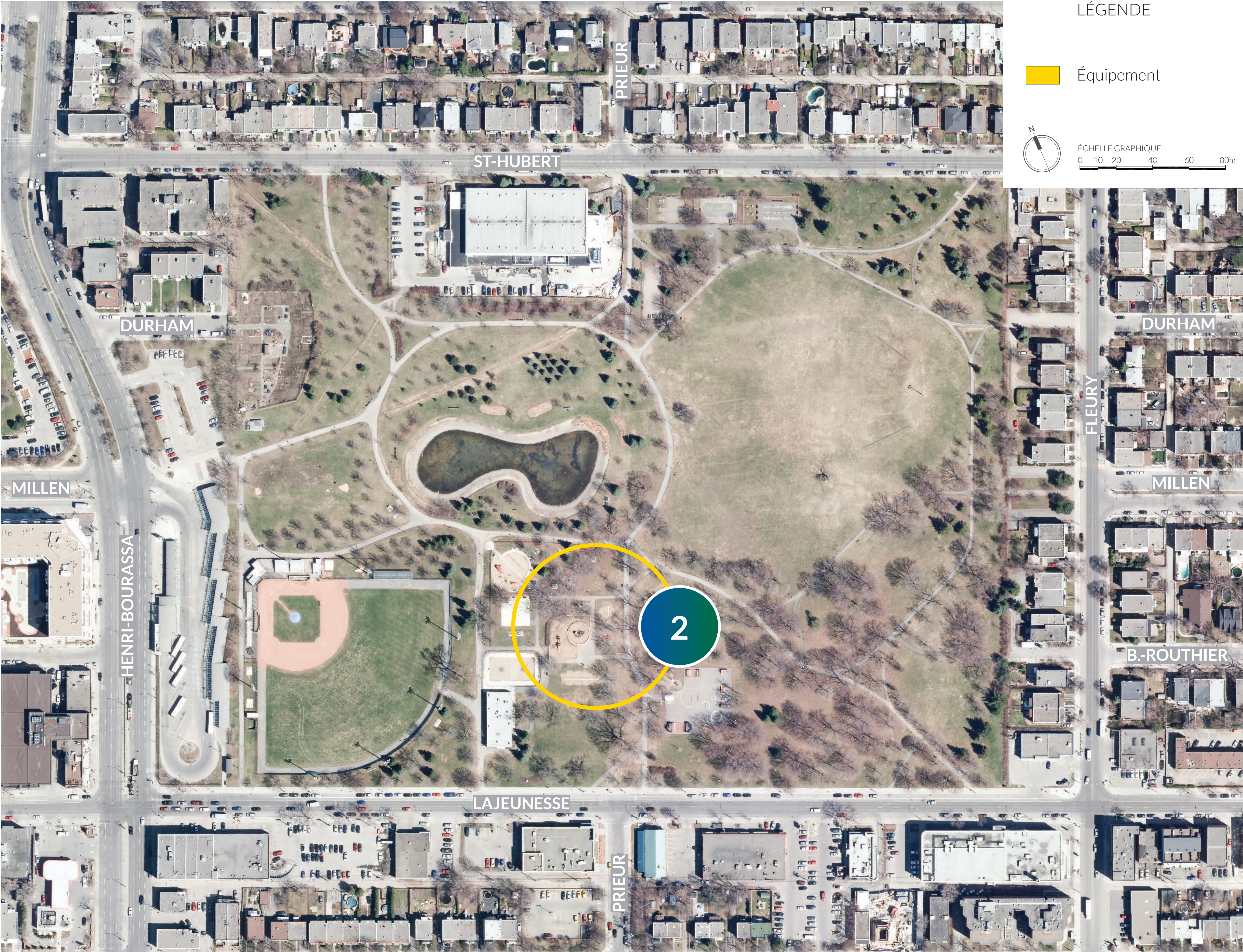


# MISE EN CONTEXTE: ÉTAT DE LA SITUATION (PRÉSENTATION SEPT. 2017)

## Localisation des équipements désuets

### ÉQUIPEMENTS

- 1. SKATE PARK
- 2. AIRE DE JEU 5 À 12 ANS



### VUE DE L'EXISTANT

- 2. AIRE DE JEU 5 À 12 ANS

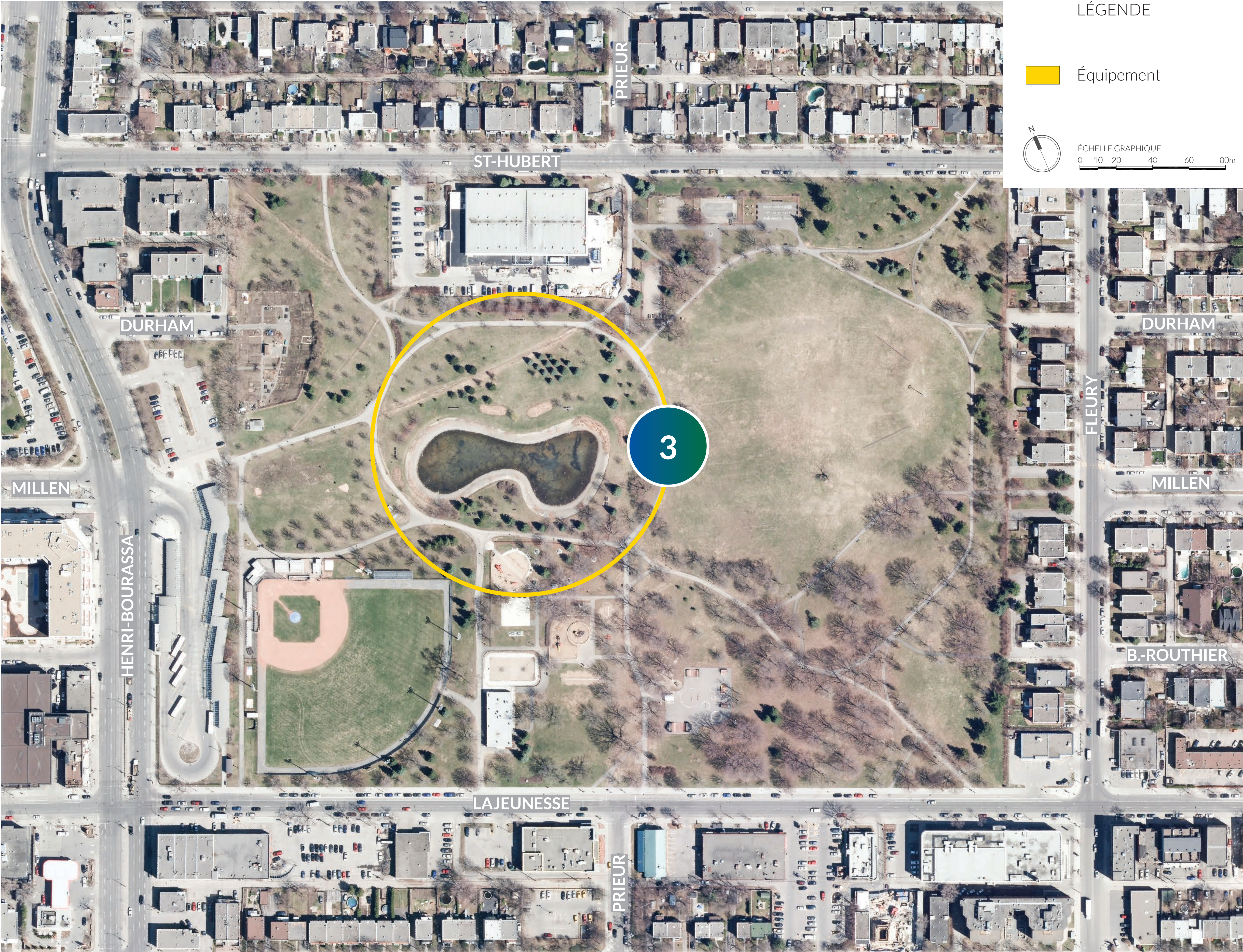


# MISE EN CONTEXTE: ÉTAT DE LA SITUATION (PRÉSENTATION SEPT. 2017)

## Localisation des équipements désuets

### ÉQUIPEMENTS

- 1. SKATE PARK
- 2. AIRE DE JEU 5 À 12 ANS
- 3. ÉTANG



### VUE DE L'EXISTANT

- 3. ÉTANG



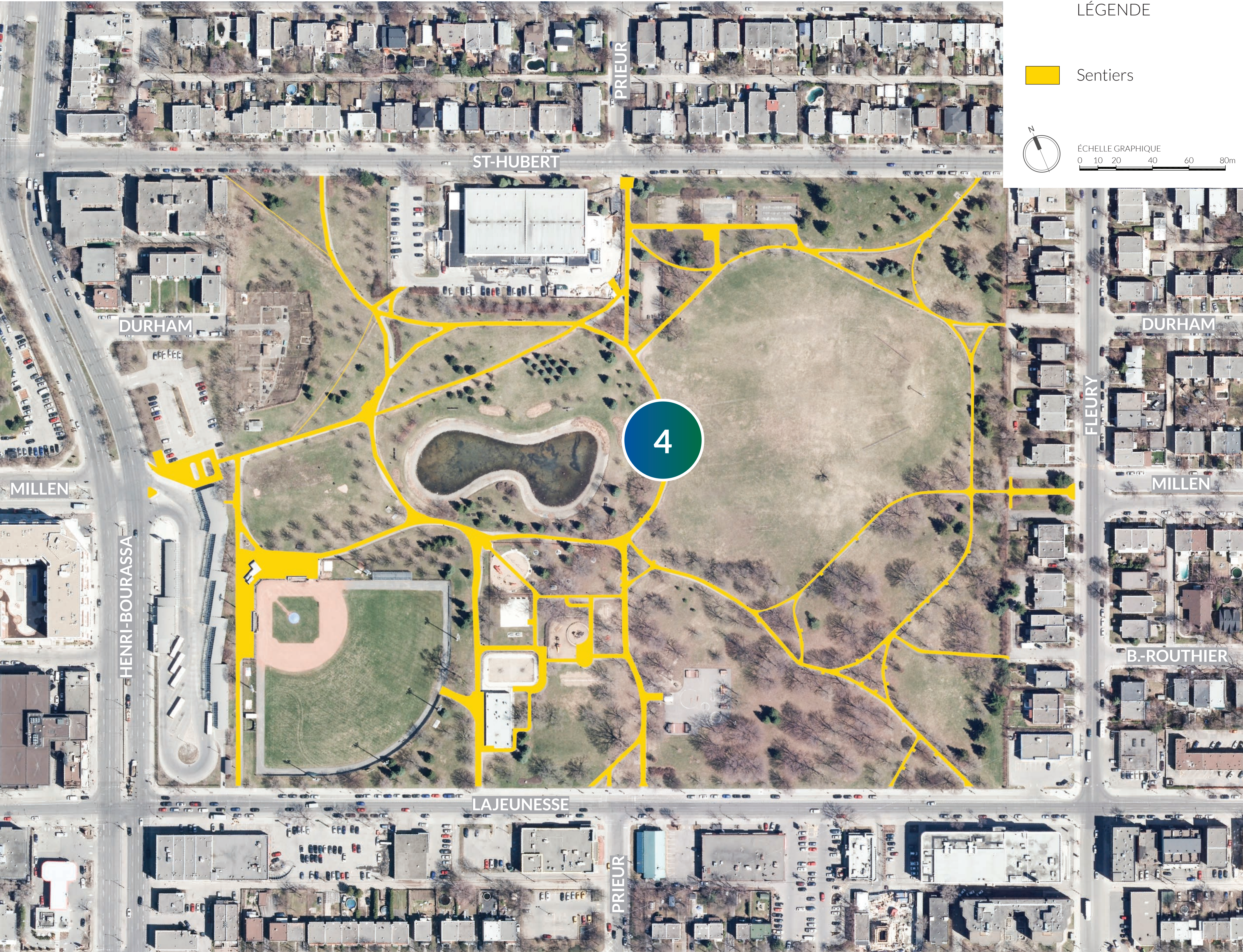
Source: <http://journalmetro.com/local/ahuntsic-cartierville/actualites/788387/les-parcs-se-parent-pour-le-territoire-larrondissement-met-les-bouches-doubles/>

# MISE EN CONTEXTE: ÉTAT DE LA SITUATION (PRÉSENTATION SEPT. 2017)

## Localisation des équipements désuets

### ÉQUIPEMENTS

- 1. SKATE PARK
- 2. AIRE DE JEU 5 À 12 ANS
- 3. ÉTANG
- 4. CERTAINS SENTIERS ET MOBILIERS

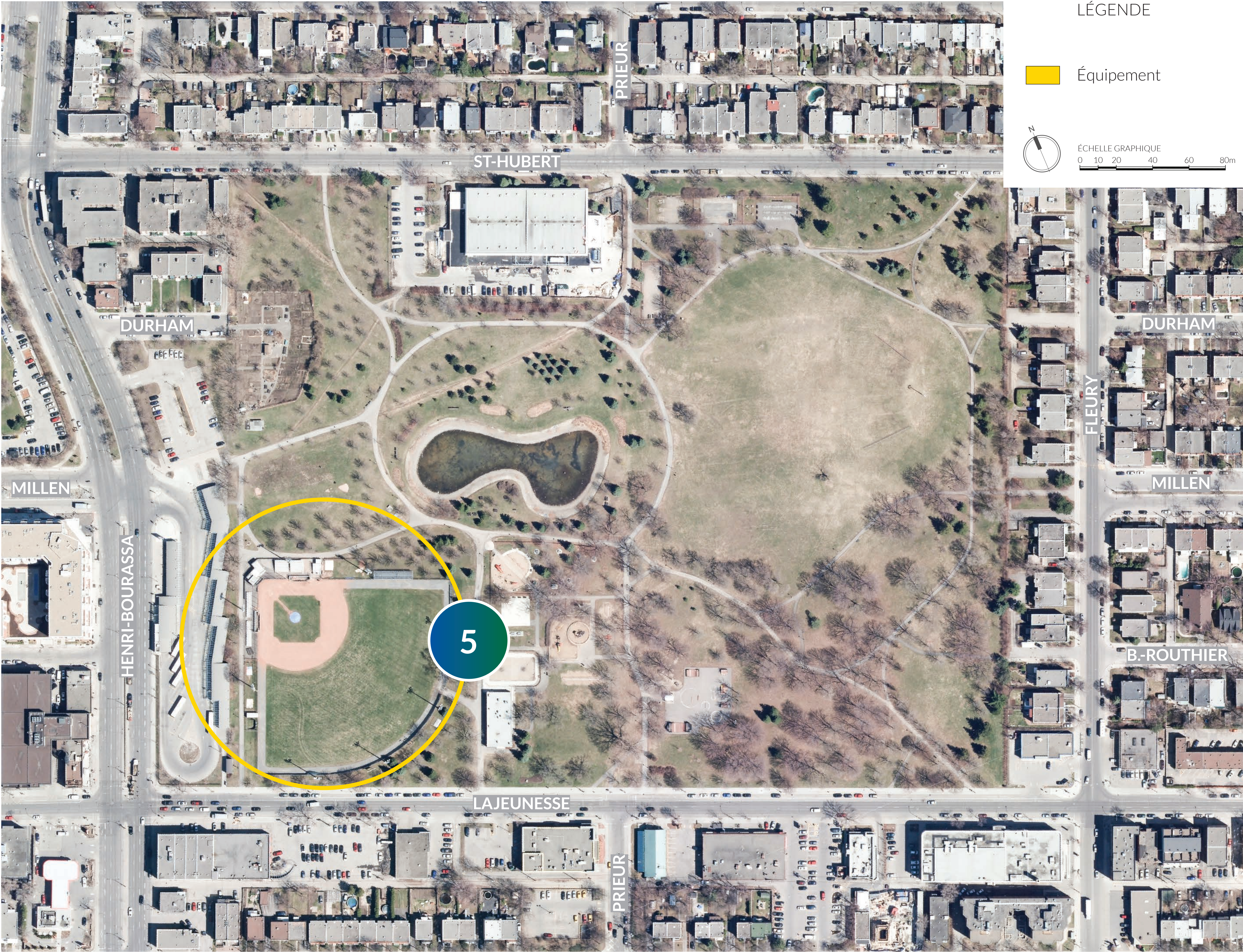


# MISE EN CONTEXTE: ÉTAT DE LA SITUATION (PRÉSENTATION SEPT. 2017)

## Localisation des équipements désuets

### ÉQUIPEMENTS

- 1. SKATE PARK
- 2. AIRE DE JEU 5 À 12 ANS
- 3. ÉTANG
- 4. CERTAINS SENTIERS ET MOBILIERS
- 5. FILET PROTECTEUR TERRAIN DE BALLE



---

# RETOUR SUR LES ÉTAPES PRÉCÉDENTES

## RÉSULTATS DES DISCUSSIONS DE LA CONSULTATION PUBLIQUE DE SEPTEMBRE 2017

# RÉSULTATS DES DISCUSSIONS DE LA CONSULTATION PUBLIQUE DE SEPT. 2017

[Retour sur les étapes précédentes](#)

---

1. SÉCURISER L'INTÉRIEUR DU PARC
2. SÉCURISER LES ACCÈS AUX PARCS, TANT POUR LES PIÉTONS QUE LES CYCLISTES
3. CONSERVER L'ASPECT NATUREL DU PARC
4. CONSERVER L'ÉTANG ET LE METTRE EN VALEUR
5. CONSERVER ET AMÉLIORER LA BUTTE DE GLISSE
6. FAVORISER L'ASPECT COMMUNAUTAIRE DU PARC
7. MODERNISER ET RÉAMÉNAGER LE SKATE PARK
8. RÉAMÉNAGER LES AIRES DE JEUX POUR ENFANTS
9. AMÉNAGER DES VOIES CYCLABLES

---

# DÉMARCHE EN COURS

## PROGRAMME FONCTIONNEL ET TECHNIQUE (PFT) PARC AHUNTSIC 9 PROPOSITIONS POUR LE RÉAMÉNAGEMENT DU PARC

# 1. SÉCURISER L'INTÉRIEUR DU PARC

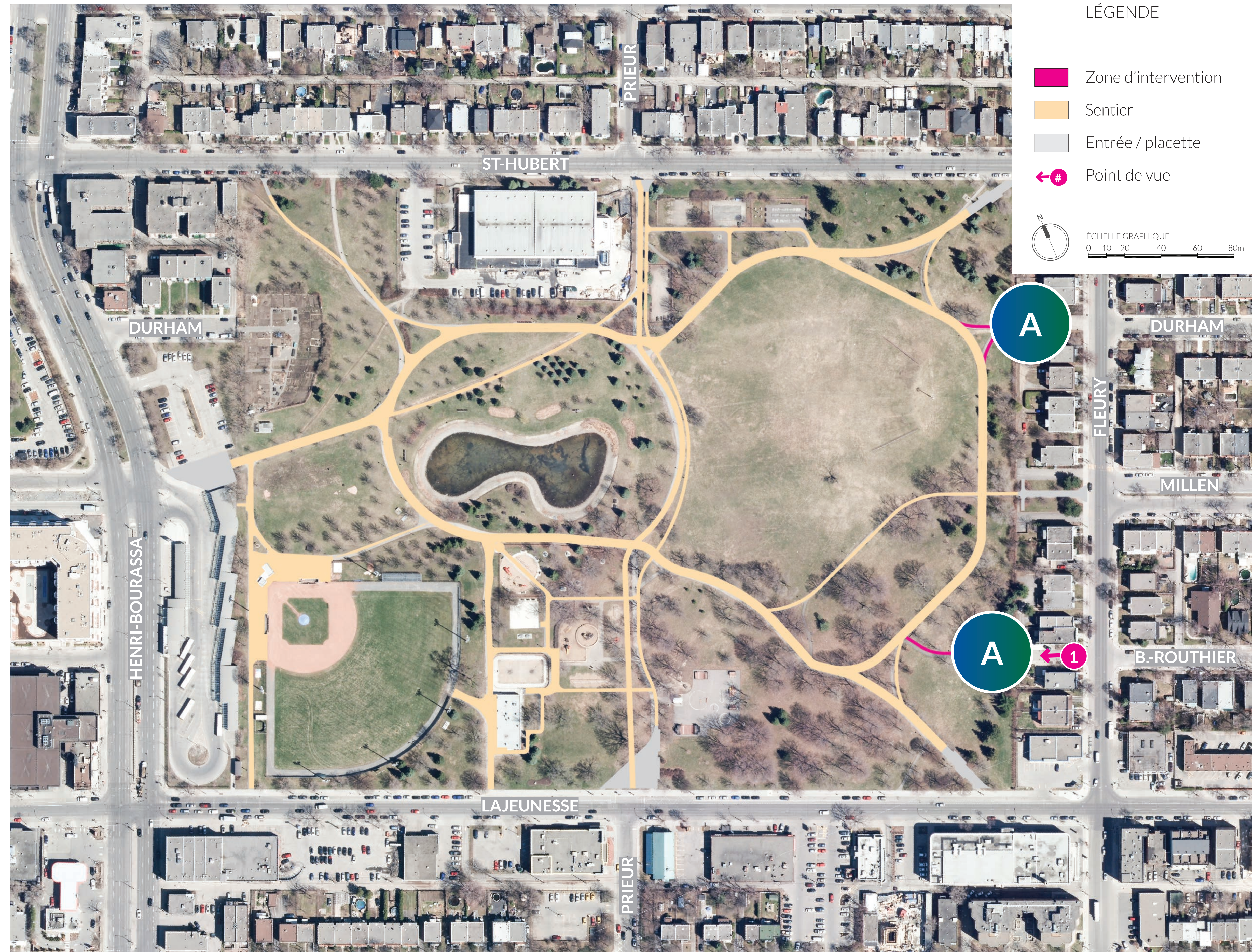
Aménager les sentiers pour le confort des usagers et éliminer les nuisances visuelles

## INTENTIONS D'AMÉNAGEMENT

A. OUVRIRE LES VUES SUR L'ENSEMBLE DU PARC (entretien et élagage)

## VUE DE L'EXISTANT

1. VUE FERMÉE (ENTRÉE BASILE-ROUTHIER)





# 1. SÉCURISER L'INTÉRIEUR DU PARC

Aménager les sentiers pour le confort des usagers et éliminer les nuisances visuelles

## INTENTIONS D'AMÉNAGEMENT

A. OUVRIR LES VUES SUR L'ENSEMBLE DU PARC (entretien et élagage)

B. FORMALISER LES CHEMINS DE DÉSIR

## VUE DE L'EXISTANT

2. CHEMIN DE DÉSIR

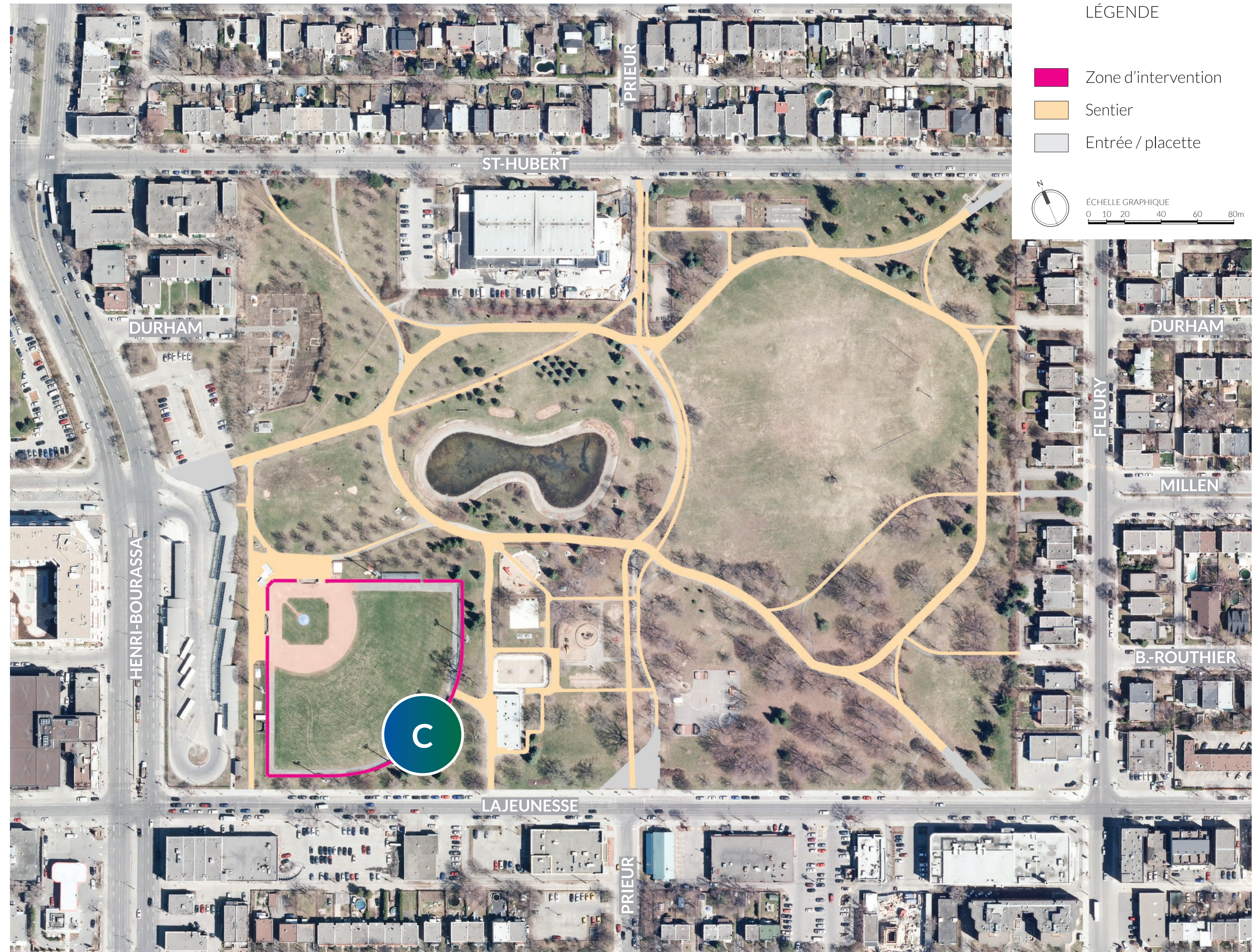


# 1. SÉCURISER L'INTÉRIEUR DU PARC

Aménager les sentiers pour le confort des usagers et éliminer les nuisances visuelles

## INTENTIONS D'AMÉNAGEMENT

- A. OUVRIR LES VUES SUR L'ENSEMBLE DU PARC (entretien et élagage)
- B. FORMALISER LES CHEMINS DE DÉSIR
- C. AJOUTER DES FILETS PROTECTEUR LE LONG DU TERRAIN DE BALLE



# 1. SÉCURISER L'INTÉRIEUR DU PARC

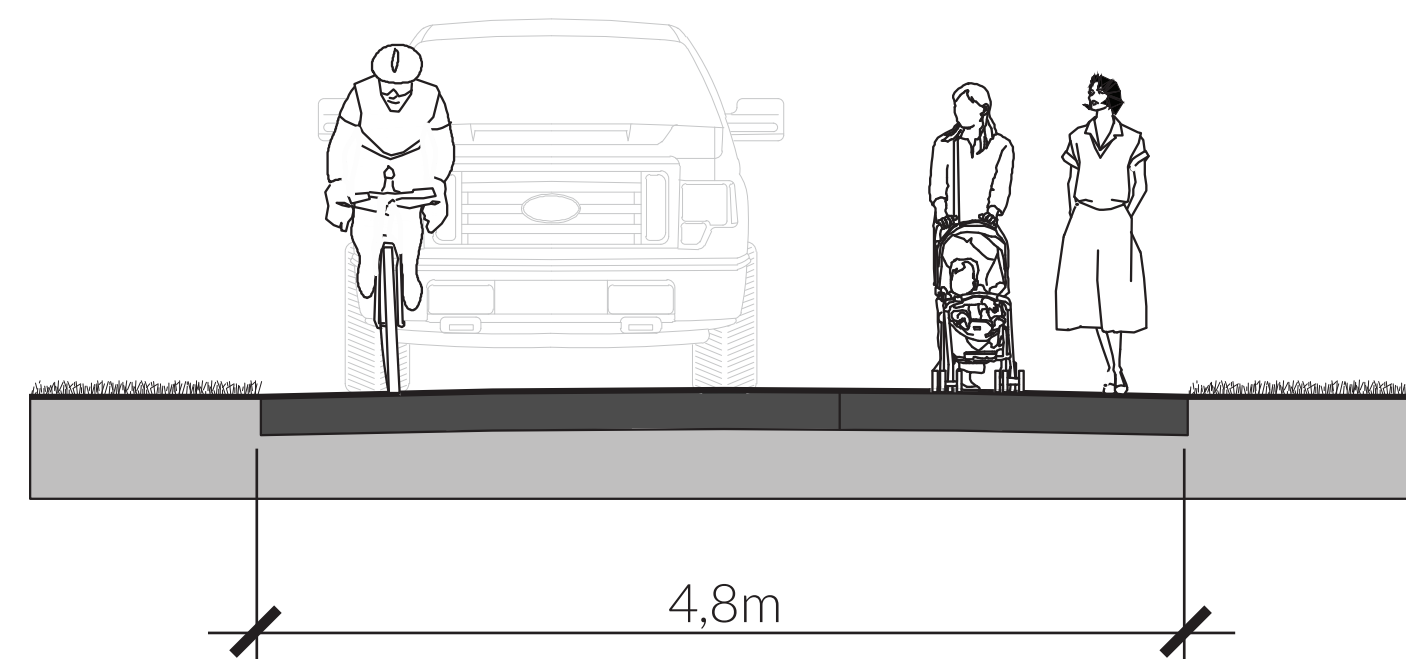
Aménager les sentiers pour le confort des usagers et éliminer les nuisances visuelles

## INTENTIONS D'AMÉNAGEMENT

- A. OUVRIR LES VUES SUR L'ENSEMBLE DU PARC (entretien et élagage)
- B. FORMALISER LES CHEMINS DE DÉSIR
- C. AJOUTER DES FILETS PROTECTEUR LE LONG DU TERRAIN DE BALLE
- D. RÉHABILITER ET HIÉRARCHISER LES SENTIERS

## SCHÉMA D'INTERVENTION DES SENTIERS

● SENTIER PRINCIPAL



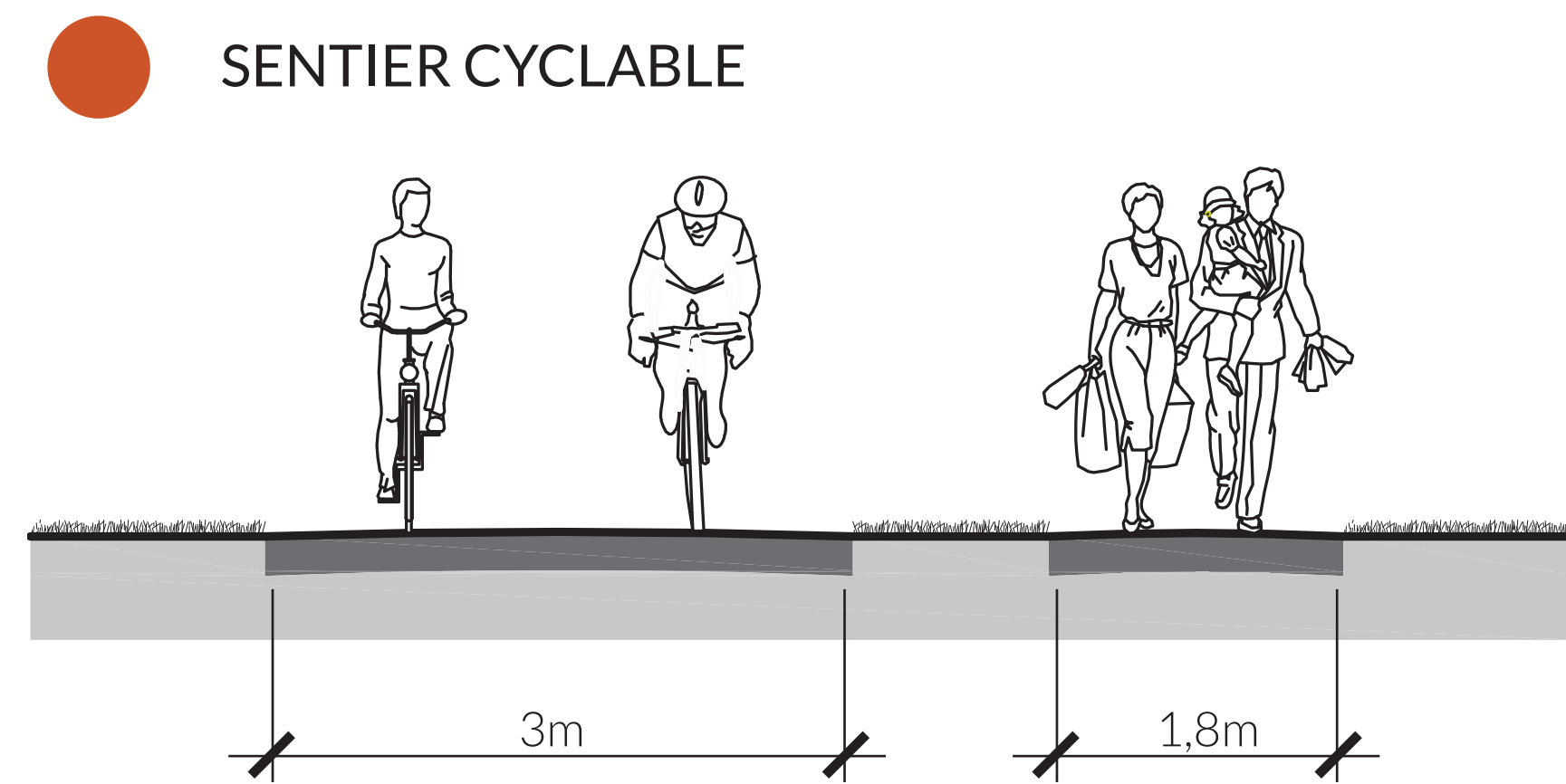
# 1. SÉCURISER L'INTÉRIEUR DU PARC

Aménager les sentiers pour le confort des usagers et éliminer les nuisances visuelles

## INTENTIONS D'AMÉNAGEMENT

- A. OUVRIR LES VUES SUR L'ENSEMBLE DU PARC (entretien et élagage)
- B. FORMALISER LES CHEMINS DE DÉSIR
- C. AJOUTER DES FILETS PROTECTEUR LE LONG DU TERRAIN DE BALLE
- D. RÉHABILITER ET HIÉRARCHISER LES SENTIERS

## SCHÉMA D'INTERVENTION DES SENTIERS



# 1. SÉCURISER L'INTÉRIEUR DU PARC

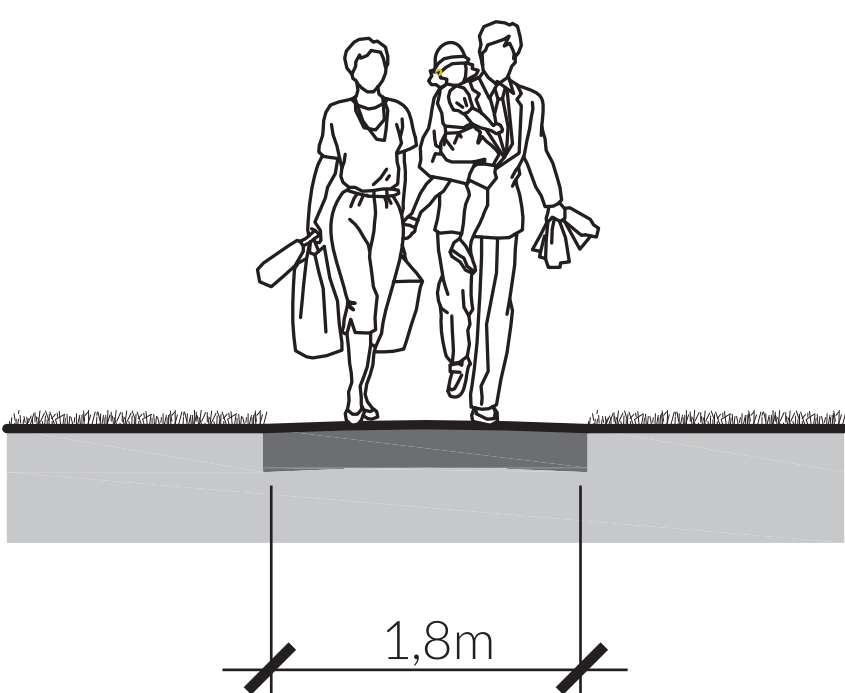
Aménager les sentiers pour le confort des usagers et éliminer les nuisances visuelles

## INTENTIONS D'AMÉNAGEMENT

- A. OUVRIR LES VUES SUR L'ENSEMBLE DU PARC (entretien et élagage)
- B. FORMALISER LES CHEMINS DE DÉSIR
- C. AJOUTER DES FILETS PROTECTEUR LE LONG DU TERRAIN DE BALLE
- D. RÉHABILITER ET HIÉRARCHISER LES SENTIERS

## SCHÉMA D'INTERVENTION DES SENTIERS

● SENTIER SECONDAIRE



# 1. SÉCURISER L'INTÉRIEUR DU PARC

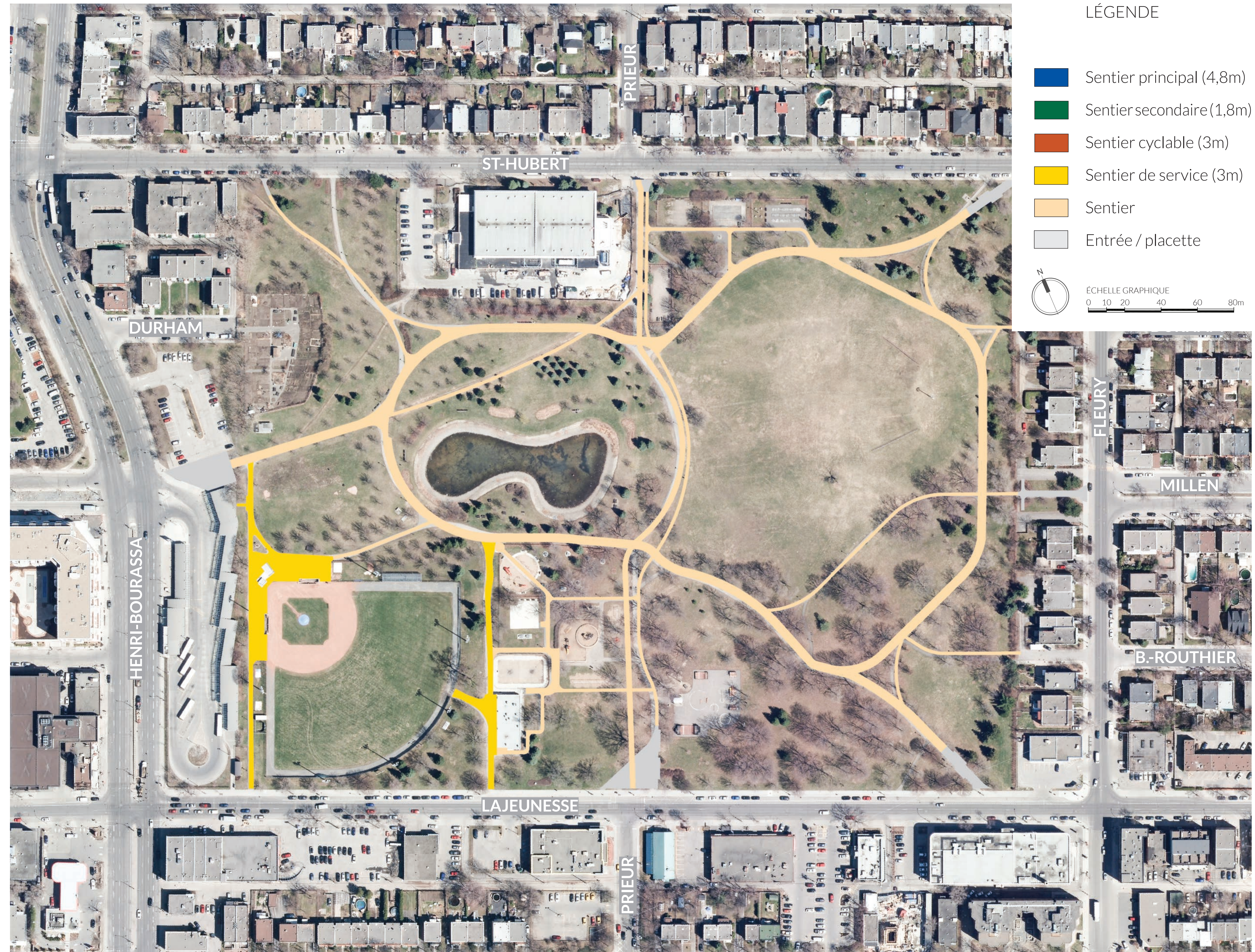
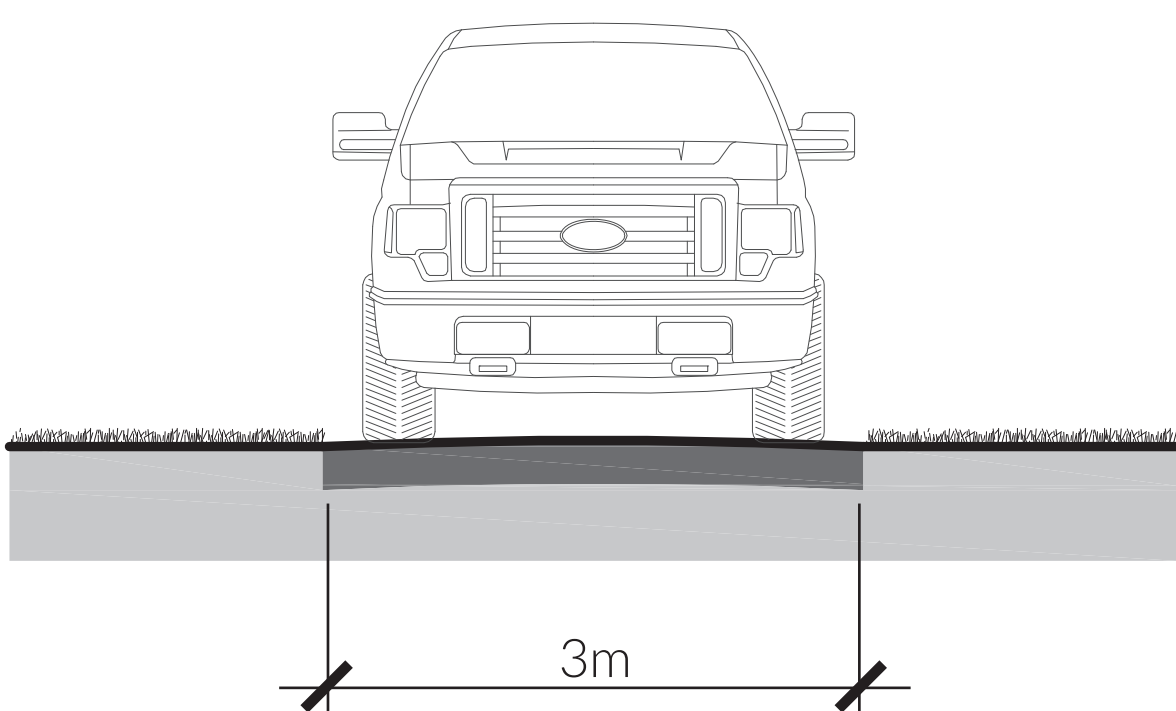
Aménager les sentiers pour le confort des usagers et éliminer les nuisances visuelles

## INTENTIONS D'AMÉNAGEMENT

- A. OUVRIR LES VUES SUR L'ENSEMBLE DU PARC (entretien et élagage)
- B. FORMALISER LES CHEMINS DE DÉSIR
- C. AJOUTER DES FILETS PROTECTEUR LE LONG DU TERRAIN DE BALLE
- D. RÉHABILITER ET HIÉRARCHISER LES SENTIERS

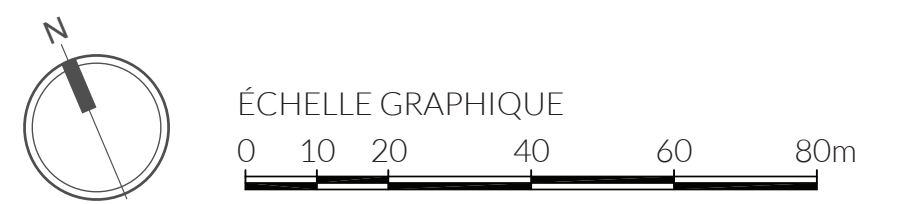
## SCHÉMA D'INTERVENTION DES SENTIERS

● SENTIER DE SERVICE



## LÉGENDE

- Sentier principal (4,8m)
- Sentier secondaire (1,8m)
- Sentier cyclable (3m)
- Sentier de service (3m)
- Sentier
- Entrée / placette



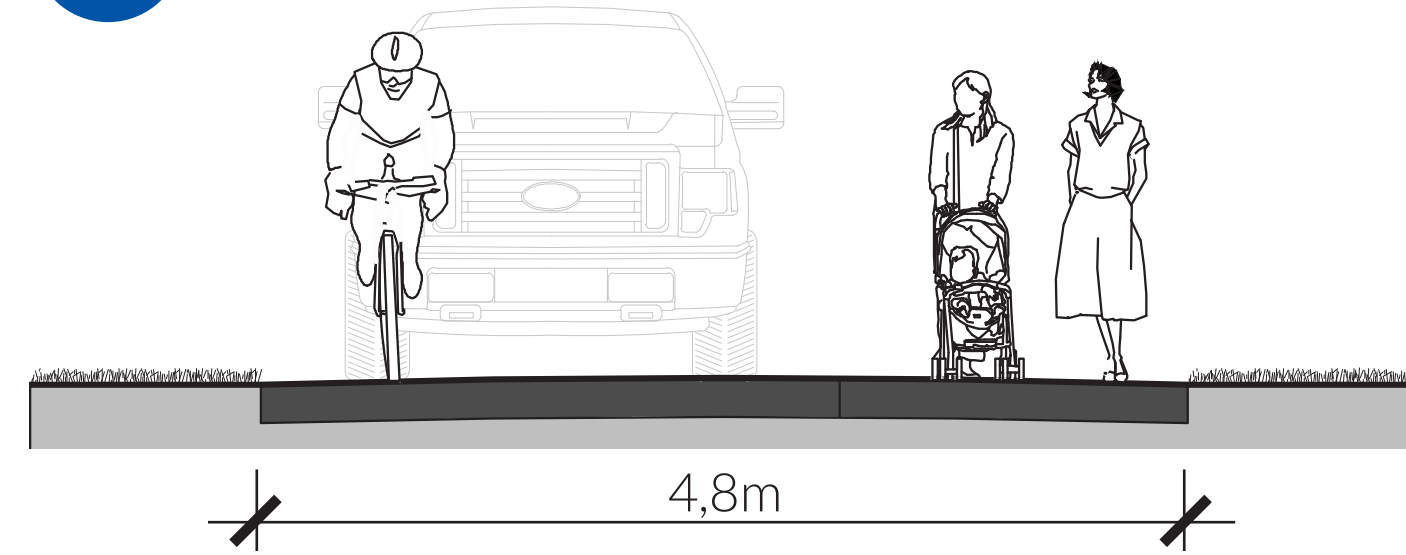
# 1. SÉCURISER L'INTÉRIEUR DU PARC

Aménager les sentiers pour le confort des usagers et éliminer les nuisances visuelles

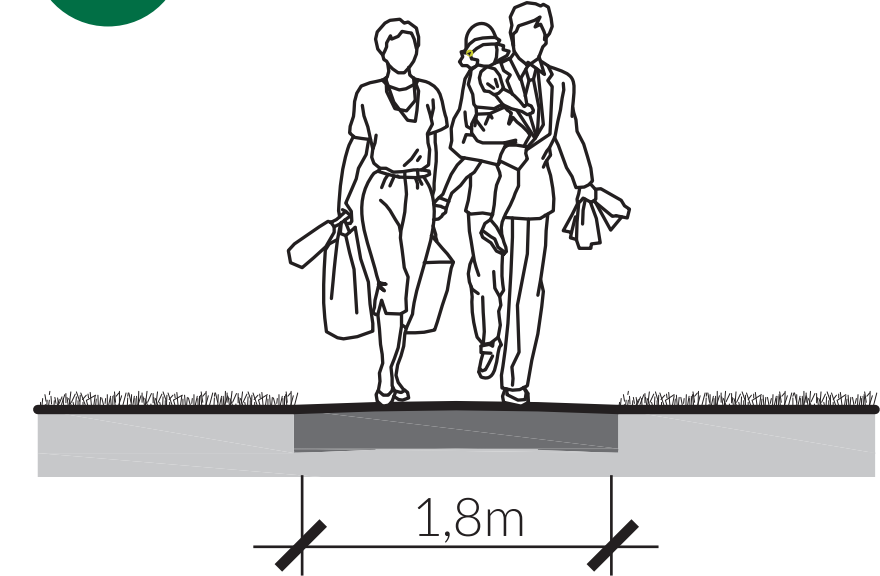
## INTENTIONS D'AMÉNAGEMENT

### D. RÉHABILITER ET HIÉRARCHISER LES SENTIERS

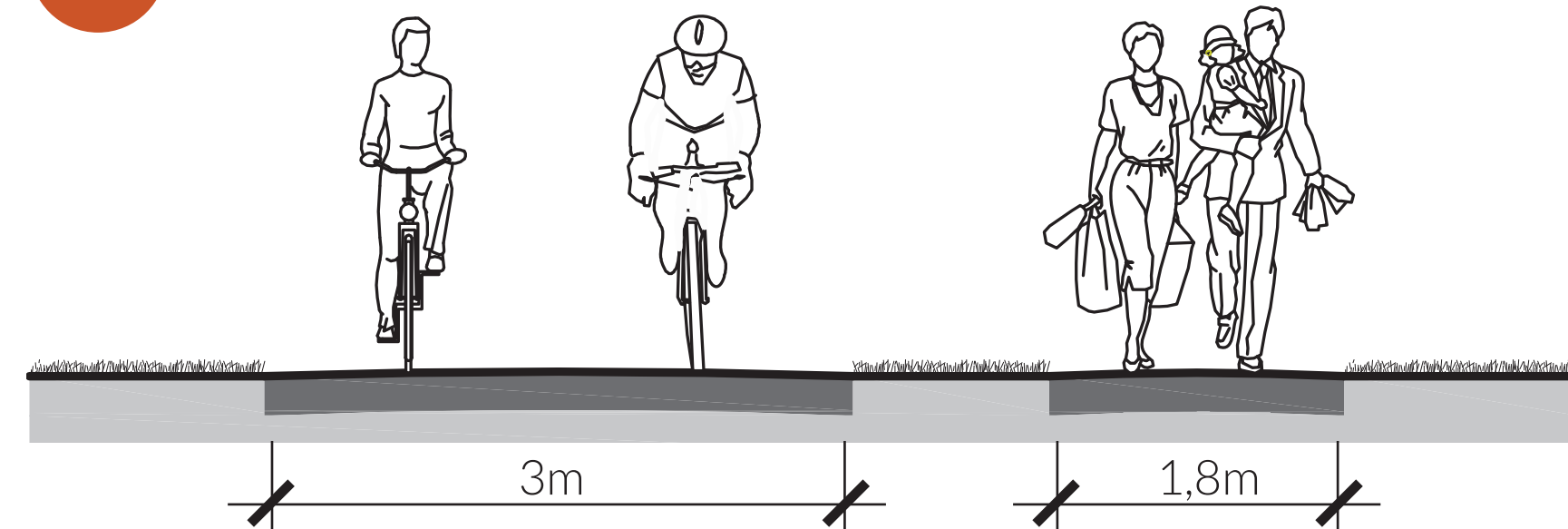
SENTIER PRINCIPAL (ÉLARGIT DE 2,5m À 4,8m)



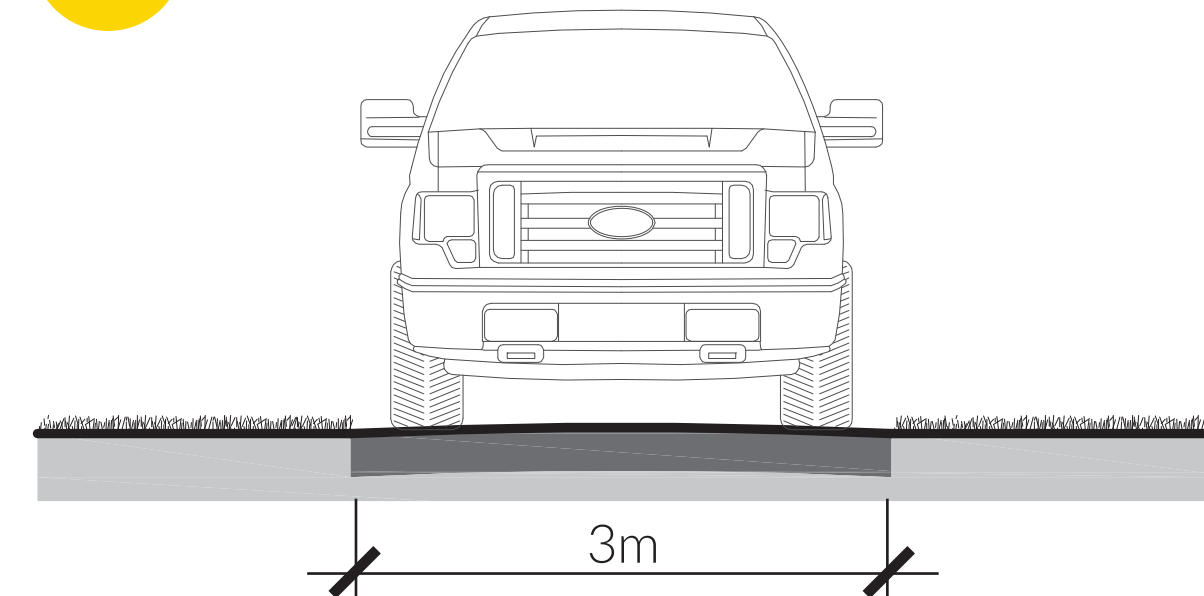
SENTIER SECONDAIRE (1,8m)



SENTIER CYCLABLE (3m)



SENTIER DE SERVICE (3m)



# 2. SÉCURISER LES ACCÈS AU PARC, TANT POUR LES PIÉTONS QUE CYCLISTES

Améliorer les accès piétons, les accès cyclables et les traverses afin de bonifier la signalétique et la visibilité

## INTENTIONS D'AMÉNAGEMENT

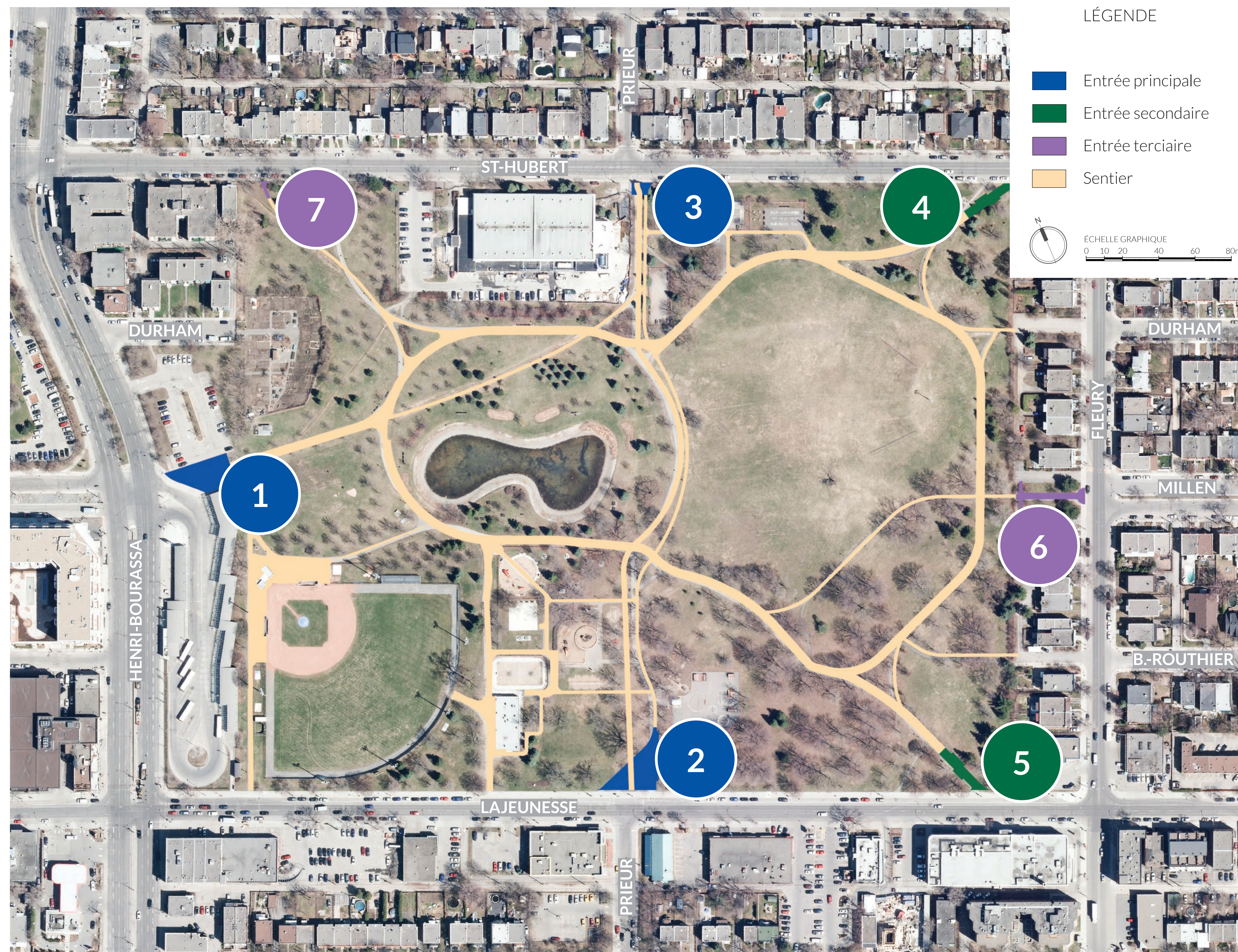
A. RÉAMÉNAGER LES ENTRÉES

B. AMÉLIORER LA SIGNALÉTIQUE

C. AMÉLIORER LA VISIBILITÉ ET LA SÉCURITÉ

## ENTRÉES

- 1. MÉTRO H.-BOURASSA
- 2. PRIEUR / LAJEUNESSE
- 3. PRIEUR / ST-HUBERT
- 4. FLEURY / ST-HUBERT
- 5. FLEURY / LAJEUNESSE
- 6. FLEURY / MILLEN
- 7. H.-BOURASSA / ST-HUBERT





# 2. SÉCURISER LES ACCÈS AU PARC, TANT POUR LES PIÉTONS QUE CYCLISTES

Améliorer les accès piétons, les accès cyclables et les traverses afin de bonifier la signalétique et la visibilité

## INTENTIONS D'AMÉNAGEMENT

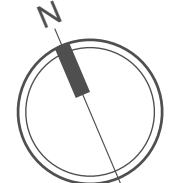
A. RÉAMÉNAGER LES ENTRÉES

B. AMÉLIORER LA SIGNALÉTIQUE

LÉGENDE (HAUT)

- Entrée principale
- Entrée secondaire
- Entrée tertiaire
- Sentier

ÉCHELLE GRAPHIQUE  
0 15 30 60 90 120m

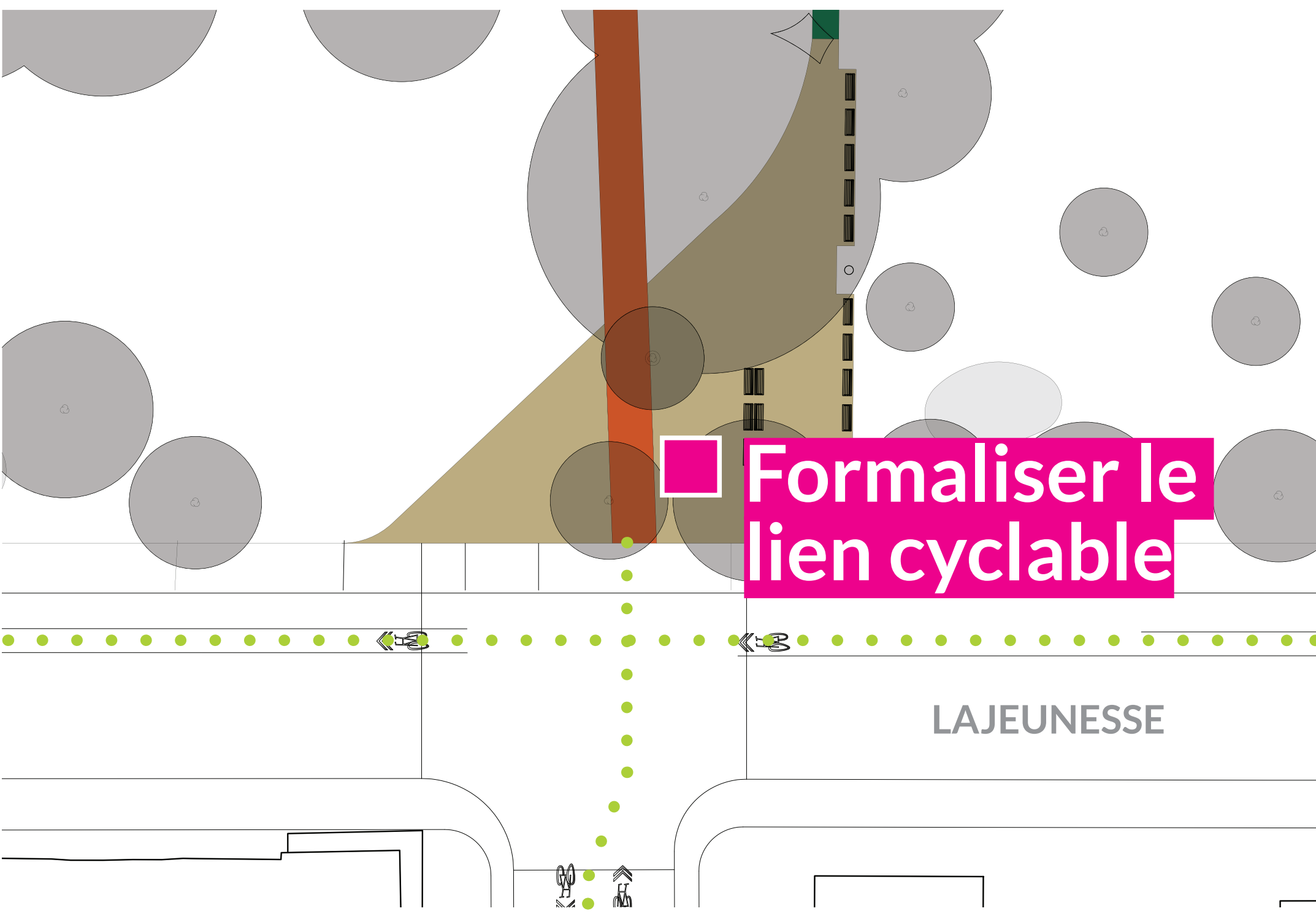



## SCHÉMAS D'INTERVENTION

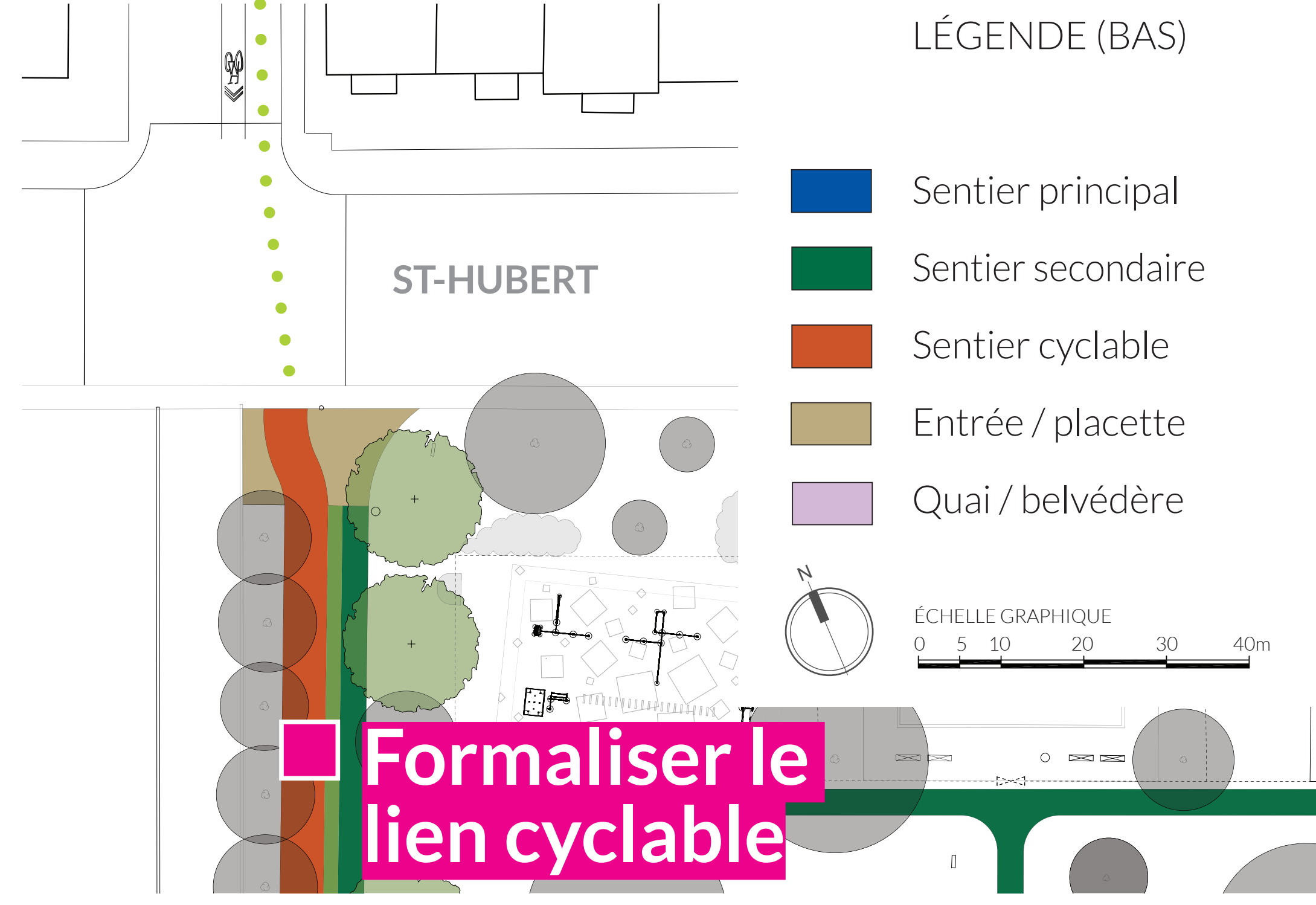
1. MÉTRO H.-BOURASSA \* (ENTENTE AVEC PARTENAIRE À FAIRE)



2. PRIEUR / LAJEUNESSE



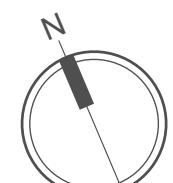
3. PRIEUR / ST-HUBERT



LÉGENDE (BAS)

- Sentier principal
- Sentier secondaire
- Sentier cyclable
- Entrée / placette
- Quai / belvédère

ÉCHELLE GRAPHIQUE  
0 5 10 20 30 40m



# 2. SÉCURISER LES ACCÈS AU PARC, TANT POUR LES PIÉTONS QUE CYCLISTES

Améliorer les accès piétons, les accès cyclables et les traverses afin de bonifier la signalétique et la visibilité

## INTENTIONS D'AMÉNAGEMENT

A. RÉAMÉNER LES ENTRÉES

B. AMÉLIORER LA SIGNALÉTIQUE

LÉGENDE (HAUT)

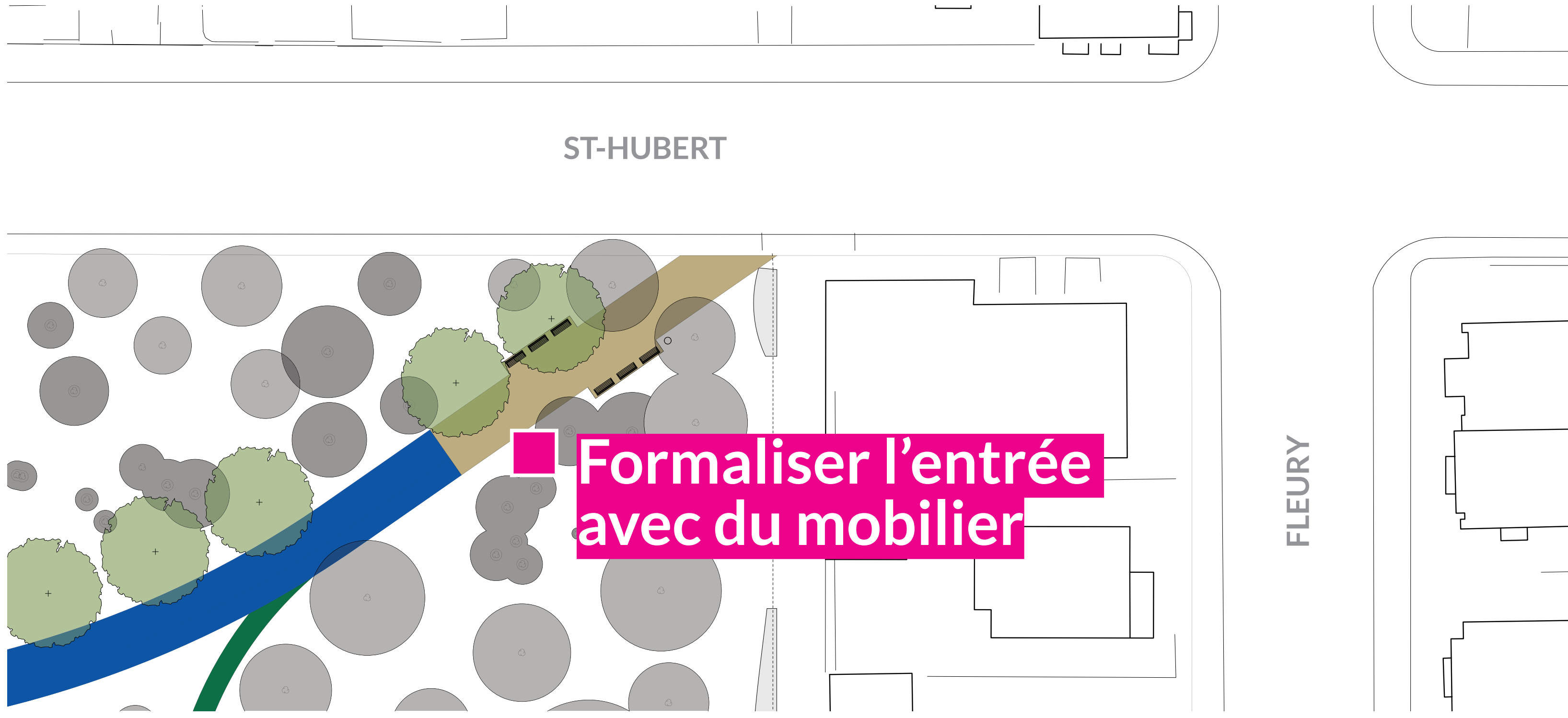
- Entrée principale
- Entrée secondaire
- Entrée tertiaire
- Sentier

ÉCHELLE GRAPHIQUE  
0 15 30 60 90 120m



## SCHÉMAS D'INTERVENTION

● 4. FLEURY / ST-HUBERT



● 5. FLEURY / LAJEUNESSE



# 2. SÉCURISER LES ACCÈS AU PARC, TANT POUR LES PIÉTONS QUE CYCLISTES

Améliorer les accès piétons, les accès cyclables et les traverses afin de bonifier la signalétique et la visibilité

## INTENTIONS D'AMÉNAGEMENT

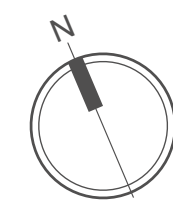
A. RÉAMÉNAGER LES ENTRÉES

B. AMÉLIORER LA SIGNALÉTIQUE

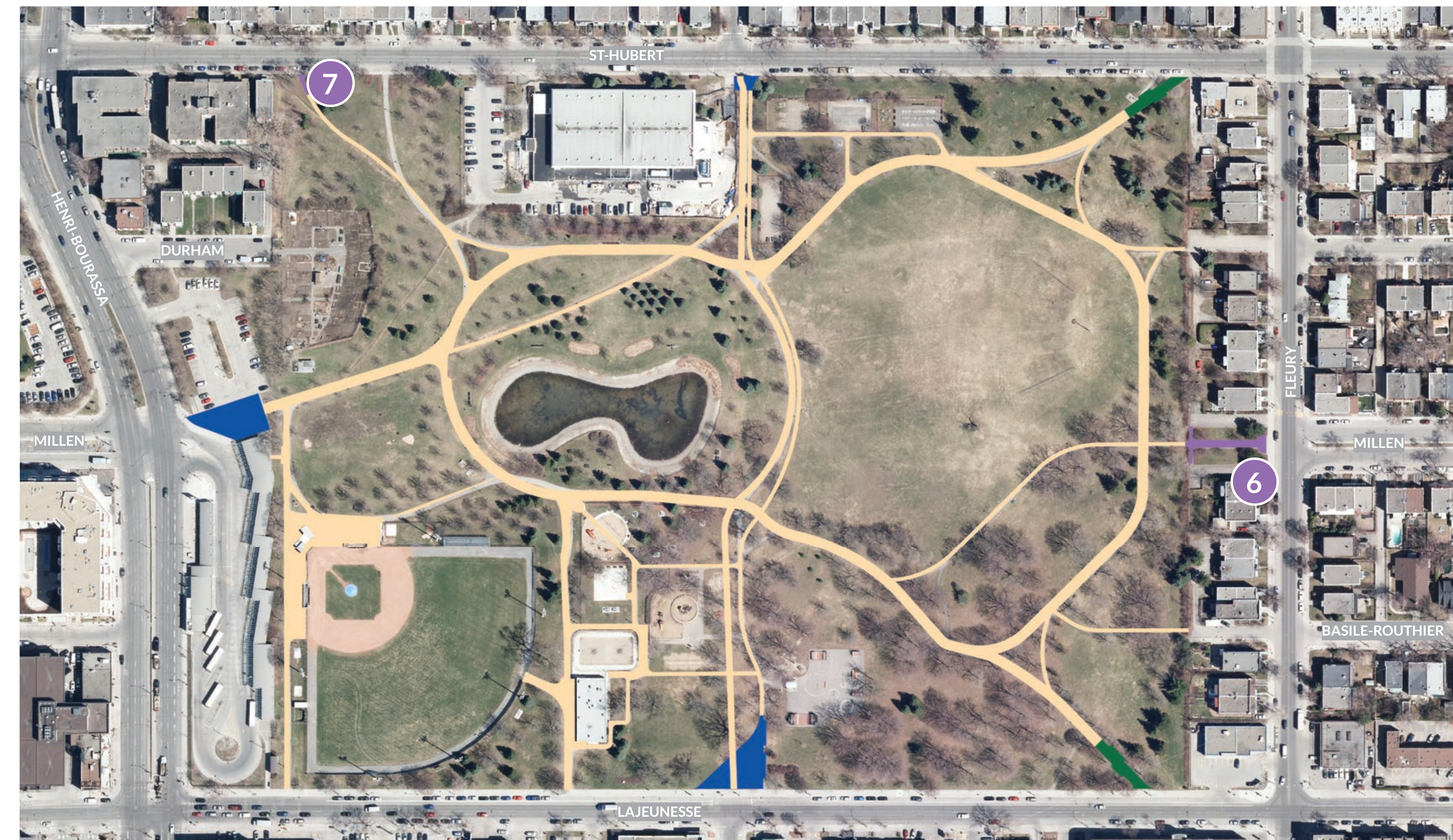
C. AMÉLIORER LA VISIBILITÉ ET LA SÉCURITÉ

LÉGENDE (HAUT)

- Entrée principale
- Entrée secondaire
- Entrée tertiaire
- Sentier

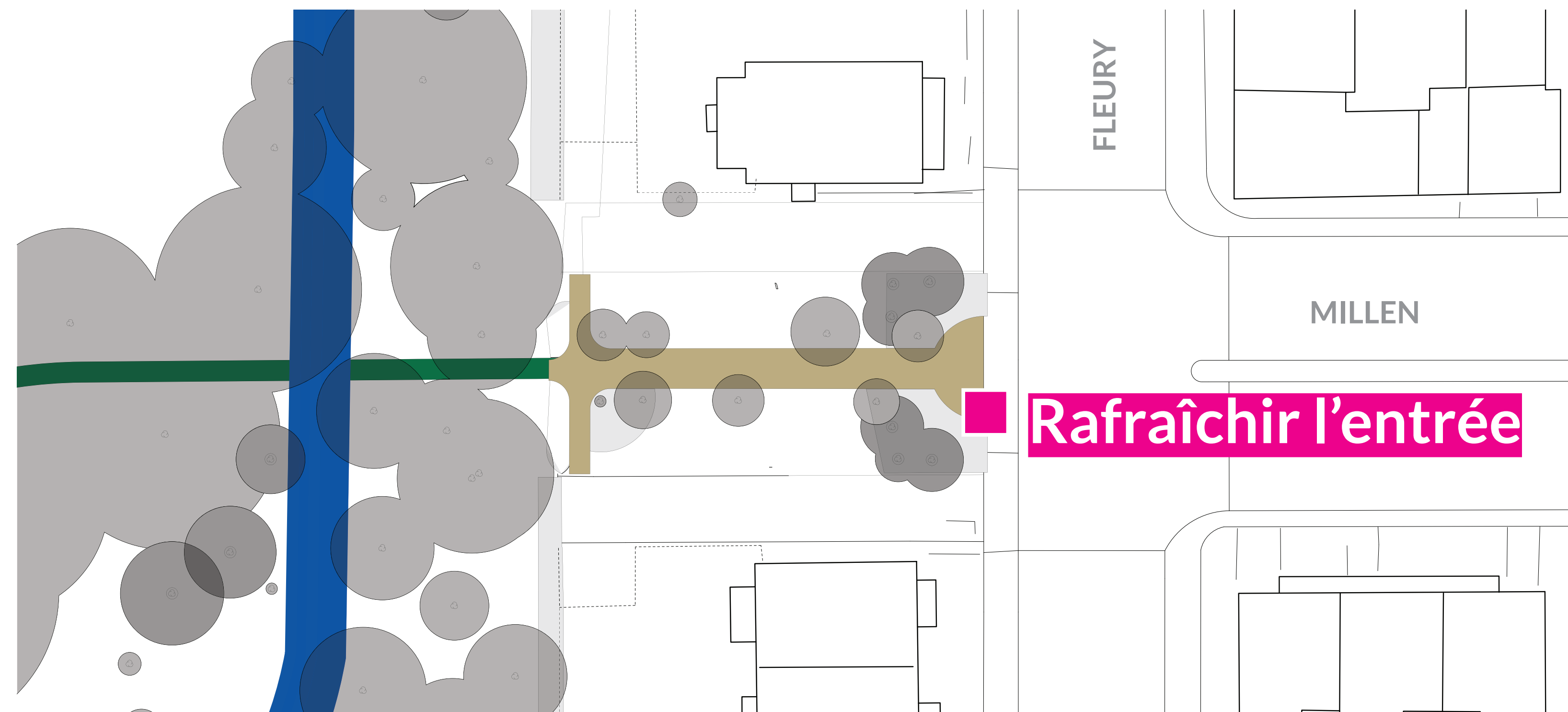


ÉCHELLE GRAPHIQUE  
0 15 30 60 90 120m

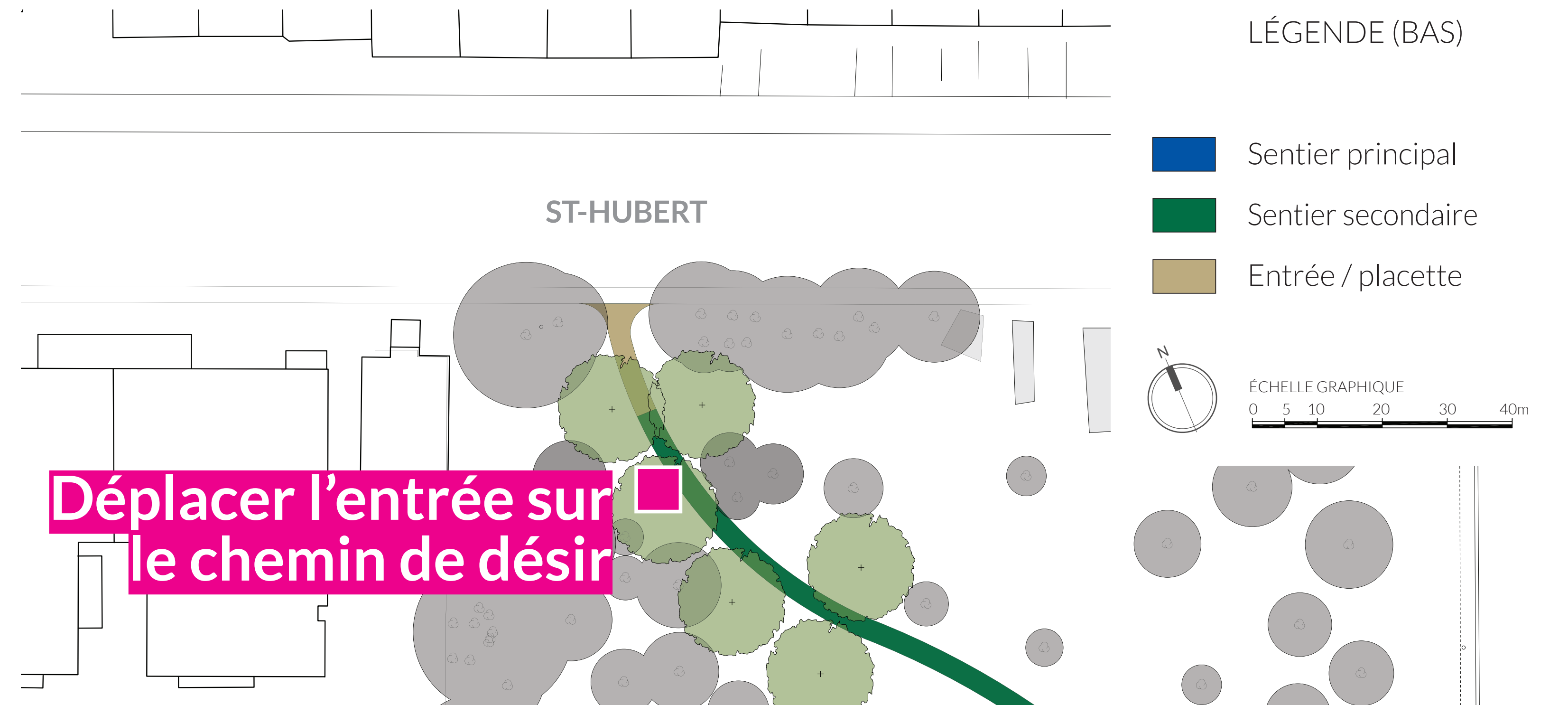


## SCHÉMAS D'INTERVENTION

6. FLEURY / MILLEN

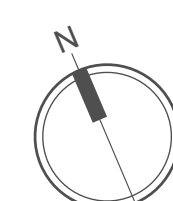


7. H.-B. / ST-HUBERT



LÉGENDE (BAS)

- Sentier principal
- Sentier secondaire
- Entrée / placette



ÉCHELLE GRAPHIQUE  
0 5 10 20 30 40m

# 3. CONSERVER ET BONIFIER L'ASPECT NATUREL DU PARC

Créer des ensembles qui bonifient le confort et le caractère singulier du parc

## INTENTIONS D'AMÉNAGEMENT

A. REMPLACER LES ARBRES MALADES / FRÊNES



**LÉGENDE**

- Végétation existante
  - Arbre feuillu
  - Arbre conifère
  - Arbuste
  - Massif de plantation
  - Point de vue

ÉCHELLE GRAPHIQUE  
0 15 30 45 60m

## VUE DE L'EXISTANT

1. CANOPÉE D'ARBRES



# 3. CONSERVER ET BONIFIER L'ASPECT NATUREL DU PARC

Créer des ensembles qui bonifient le confort et le caractère singulier du parc

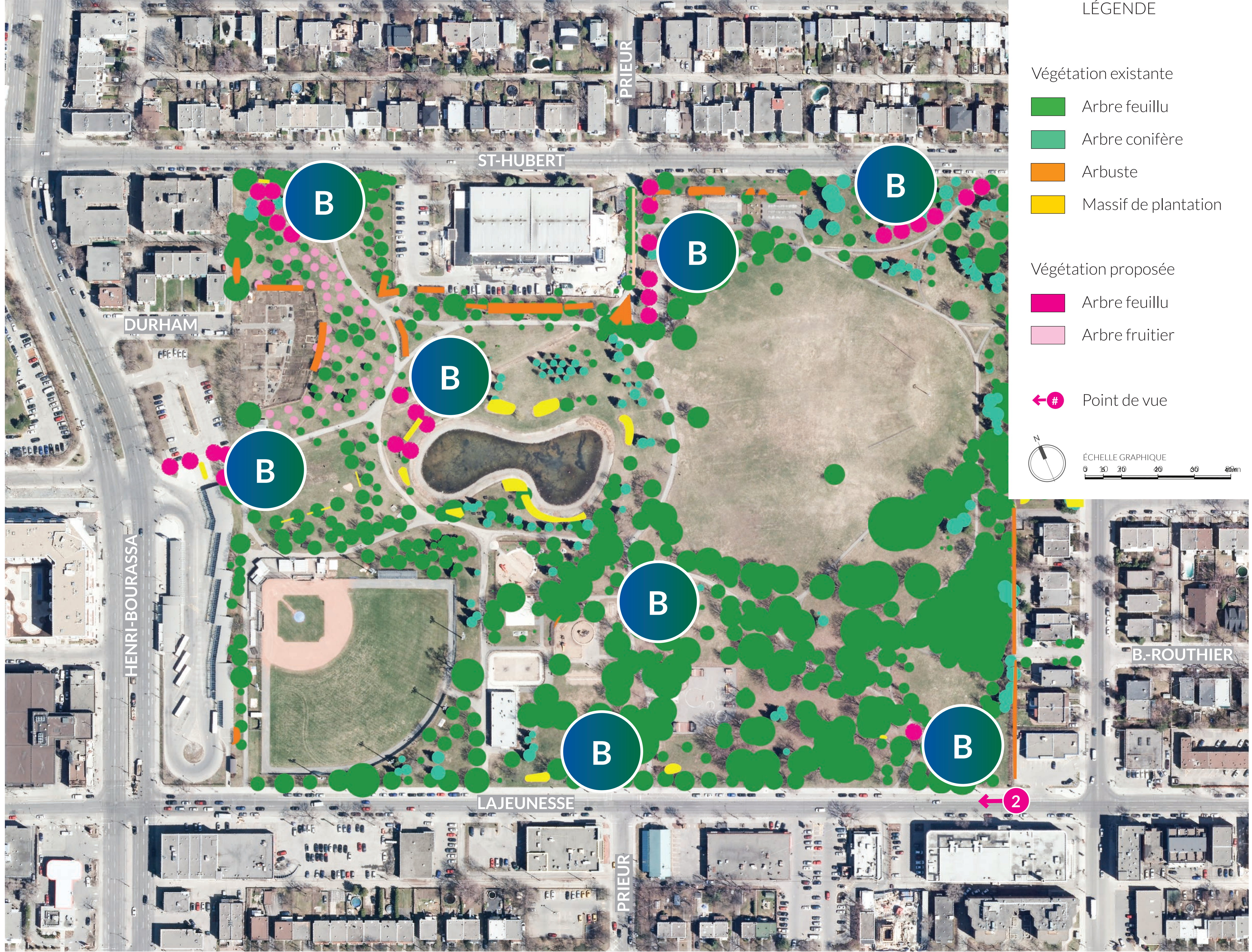
## INTENTIONS D'AMÉNAGEMENT

A. REMPLACER LES ARBRES MALADES / FRÊNES

B. AUGMENTER LA CANOPÉE

## VUE DE L'EXISTANT

2. ALIGNEMENT D'ARBRES SUR RUE



# 3. CONSERVER ET BONIFIER L'ASPECT NATUREL DU PARC

Créer des ensembles qui bonifient le confort et le caractère singulier du parc

## INTENTIONS D'AMÉNAGEMENT

- A. REMPLACER LES ARBRES MALADES / FRÊNES
- B. AUGMENTER LA CANOPÉE
- C. IMPLANTER UN VERGER COMMUNAUTAIRE



# 4. CONSERVER L'ÉTANG ET LE METTRE EN VALEUR

## Établir l'étang comme une icône au cœur de la vie du parc

### INTENTIONS D'AMÉNAGEMENT

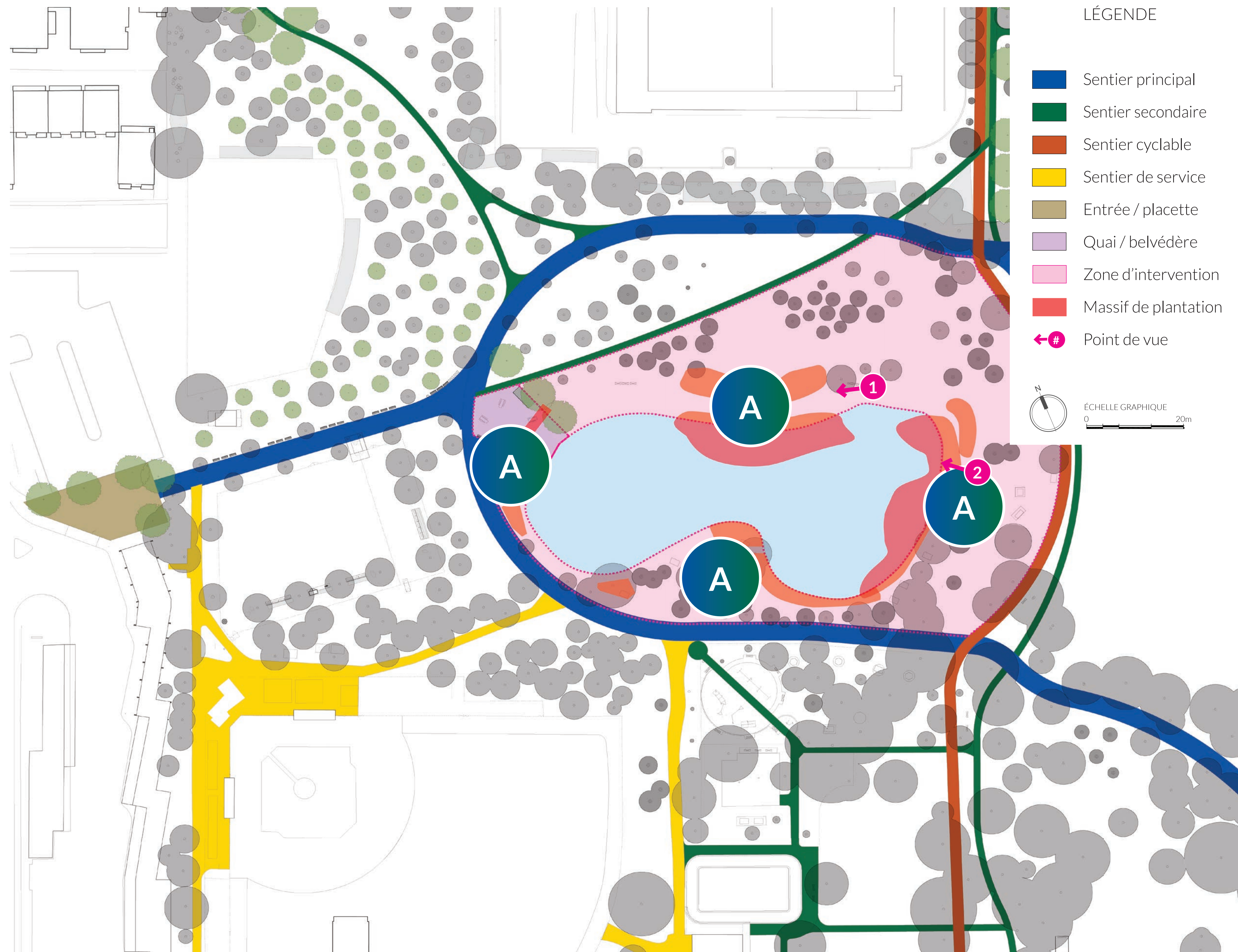
A. OUVRIR L'ESPACE POUR FAVORISER L'UTILISATION DU SITE (espèces envahissantes à enlever)

### VUES DE L'EXISTANT

1. MASSIF DE PLANTATION



2. PHRAGMITES



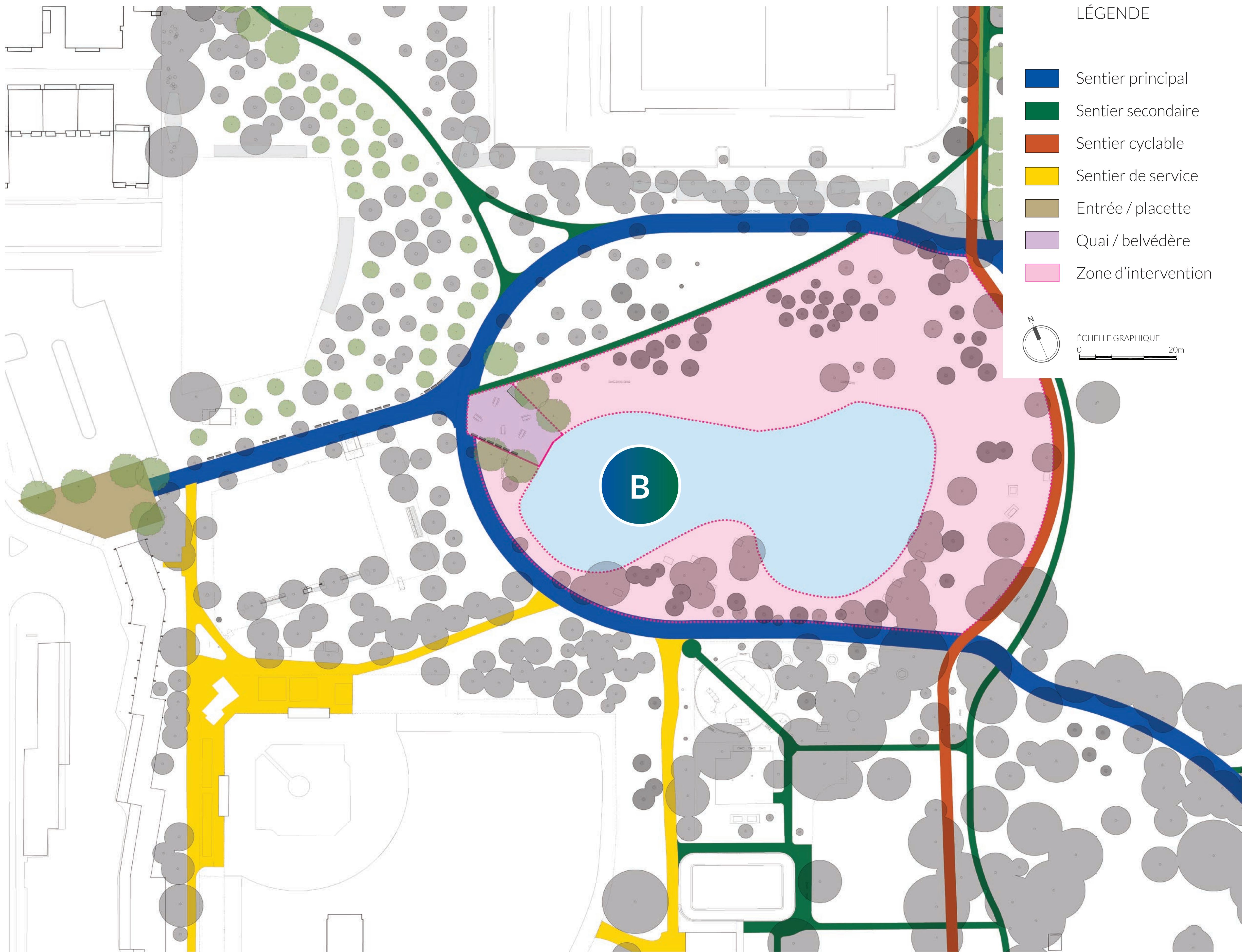
# 4. CONSERVER L'ÉTANG ET LE METTRE EN VALEUR

Établir l'étang comme une icône au cœur de la vie du parc

## INTENTIONS D'AMÉNAGEMENT

A. OUVRIR L'ESPACE POUR FAVORISER L'UTILISATION DU SITE (espèces envahissantes à enlever)

B. RÉNOVER LA MÉCANIQUE DE L'ÉTANG



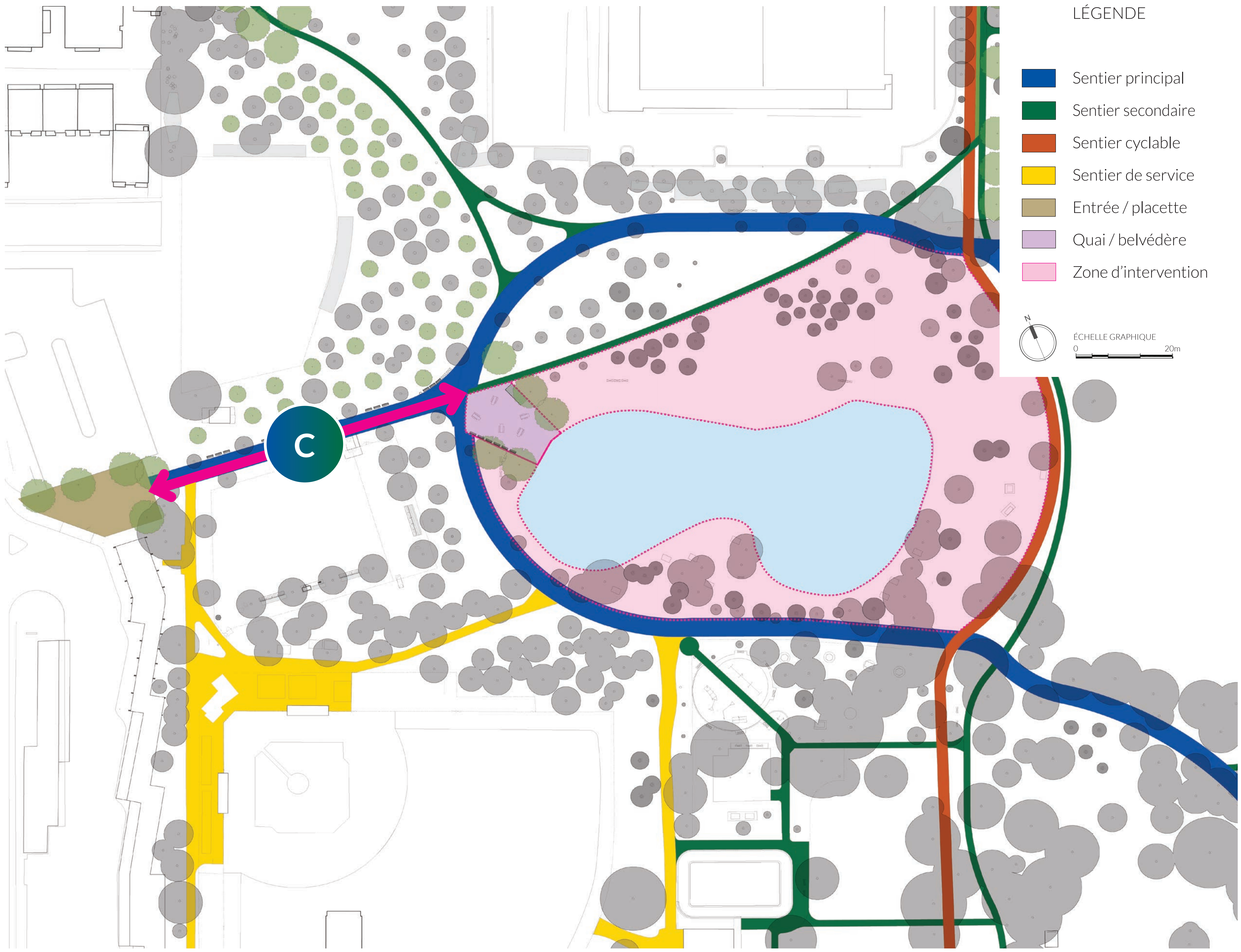


# 4. CONSERVER L'ÉTANG ET LE METTRE EN VALEUR

## Établir l'étang comme une icône au cœur de la vie du parc

### INTENTIONS D'AMÉNAGEMENT

- A. OUVRIR L'ESPACE POUR FAVORISER L'UTILISATION DU SITE (espèces envahissantes à enlever)
- B. RÉNOVER LA MÉCANIQUE DE L'ÉTANG
- C. FORMALISER L'ACCÈS VENANT DU MÉTRO

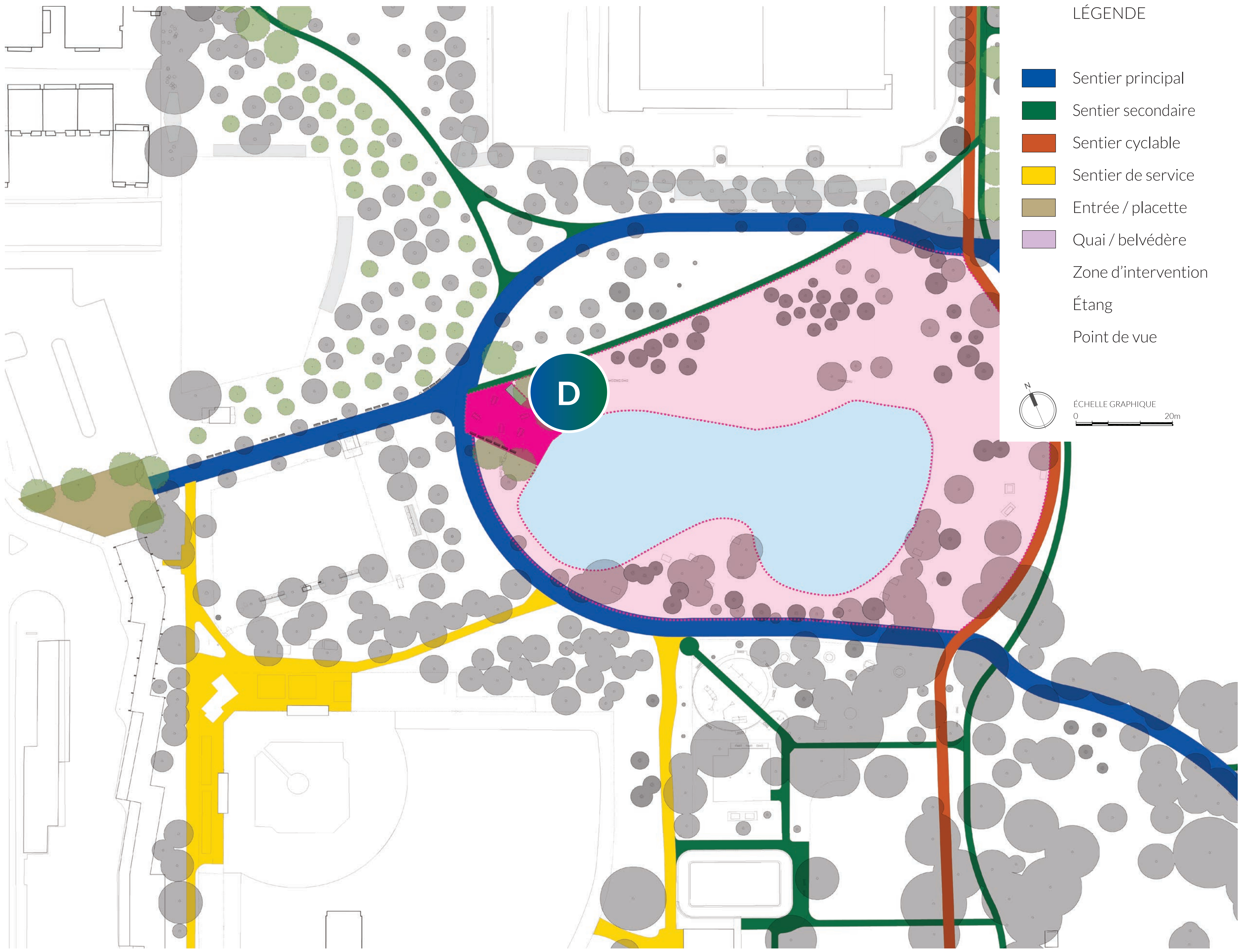


# 4. CONSERVER L'ÉTANG ET LE METTRE EN VALEUR

## Établir l'étang comme une icône au cœur de la vie du parc

### INTENTIONS D'AMÉNAGEMENT

- A. OUVRIR L'ESPACE POUR FAVORISER L'UTILISATION DU SITE (espèces envahissantes à enlever)
- B. RÉNOVER LA MÉCANIQUE DE L'ÉTANG
- C. FORMALISER L'ACCÈS VENANT DU MÉTRO
- D. AMÉNAGER UNE PLACETTE**



# 4. CONSERVER L'ÉTANG ET LE METTRE EN VALEUR

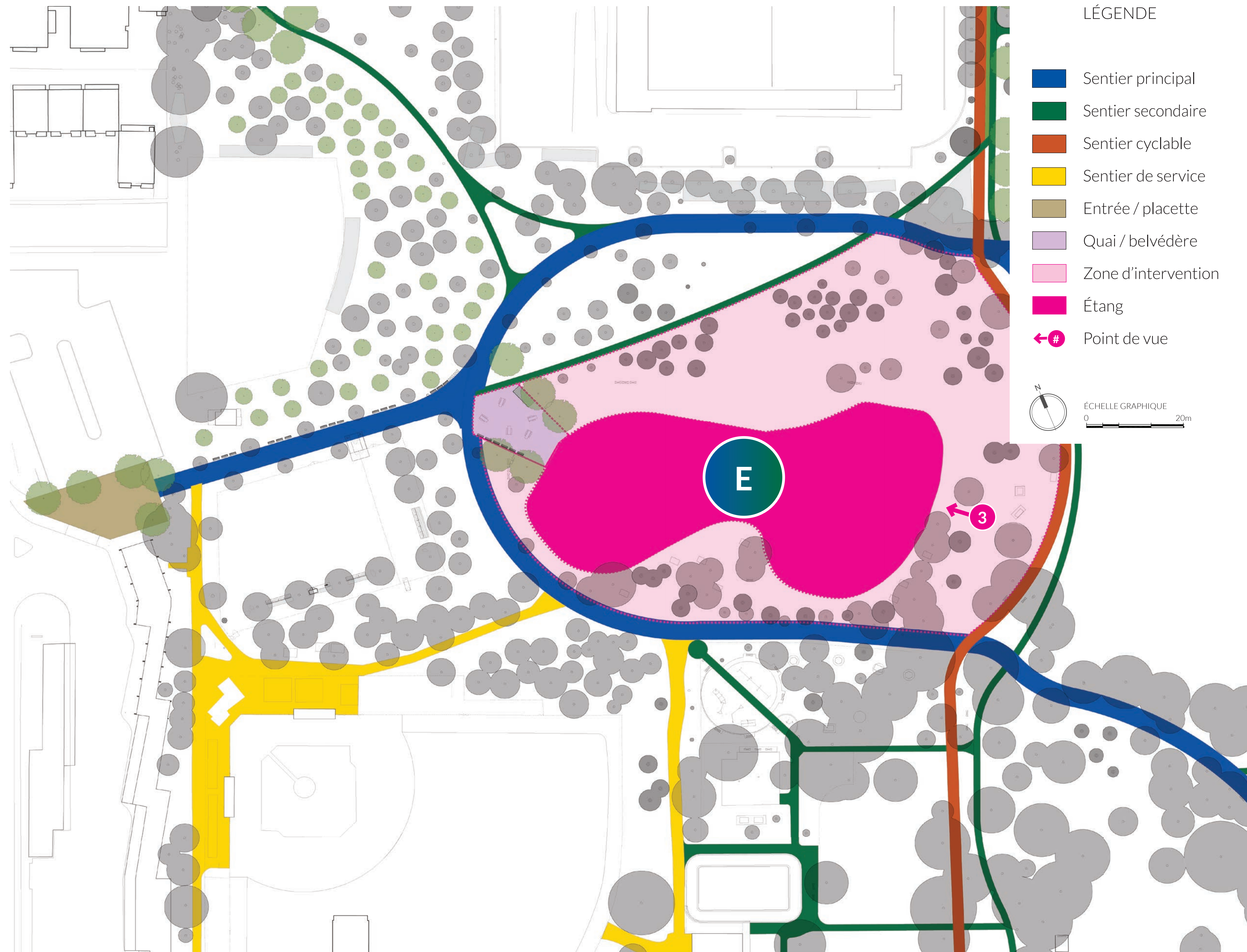
## Établir l'étang comme une icône au cœur de la vie du parc

### INTENTIONS D'AMÉNAGEMENT

- A. OUVRIR L'ESPACE POUR FAVORISER L'UTILISATION DU SITE (espèces envahissantes à enlever)
- B. RÉNOVER LA MÉCANIQUE DE L'ÉTANG
- C. FORMALISER L'ACCÈS VENANT DU MÉTRO
- D. AMÉNAGER UNE PLACETTE
- E. DEUX OPTIONS D'AMÉNAGEMENT À DISCUTER DANS LA 2e PARTIE DE LA PRÉSENTATION

### VUE DE L'EXISTANT

#### 3. ÉTANG



# 5. CONSERVER ET AMÉLIORER LA BUTTE DE GLISSE

Préserver la programmation estivale et hivernale en périphérie de la butte

## INTENTIONS D'AMÉNAGEMENT

A. CONSERVER LA PLAINE GAZONNÉE DÉGAGÉE



## VUE DE L'EXISTANT

1. PLAINE GAZONNÉE ET BUTTE DE GLISSE



# 5. CONSERVER ET AMÉLIORER LA BUTTE DE GLISSE

Préserver la programmation estivale et hivernale en périphérie de la butte

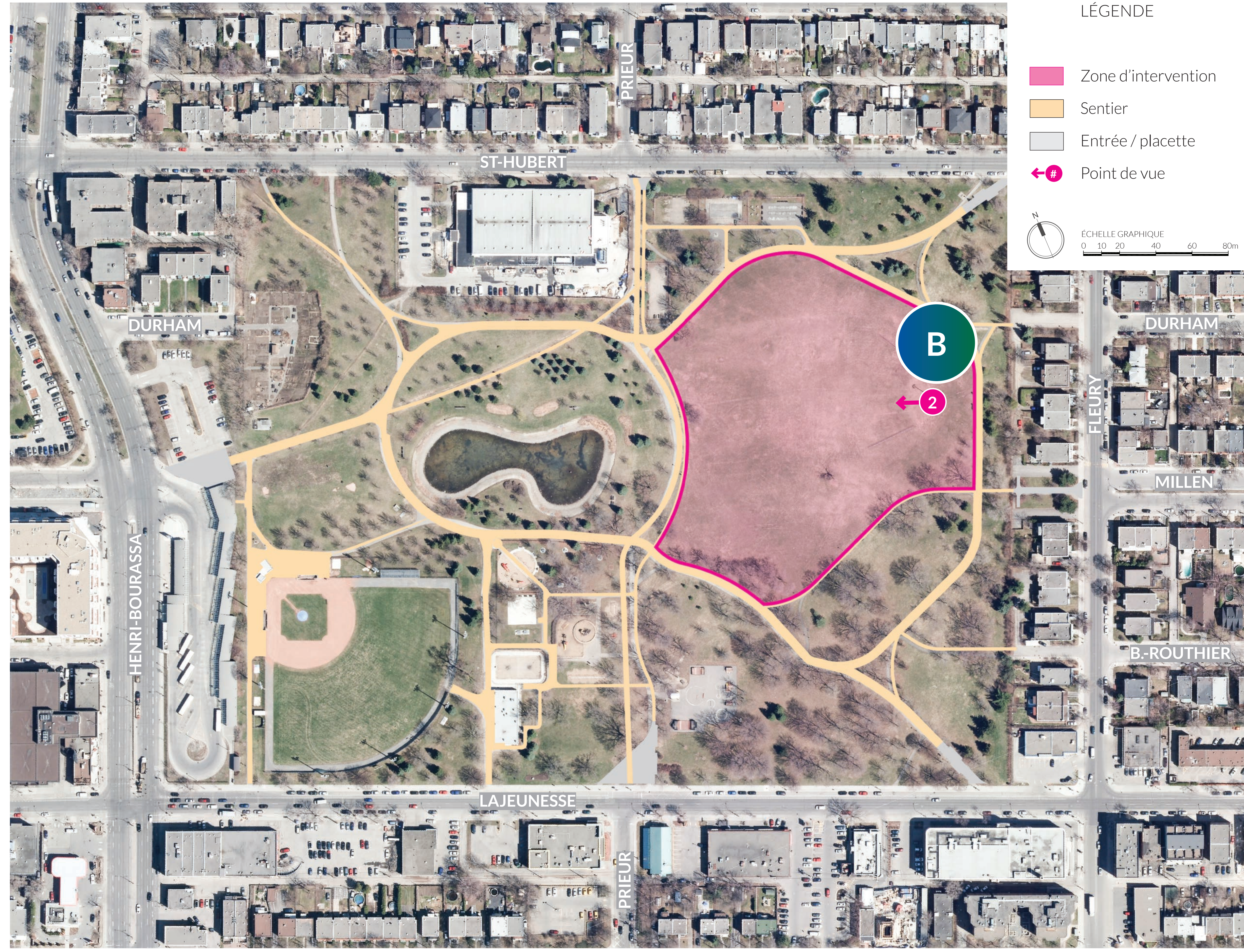
## INTENTIONS D'AMÉNAGEMENT

A. CONSERVER LA PLAINE GAZONNÉE DÉGAGÉE

B. CONSERVER LA BUTTE DE GLISSE ET SES INSTALLATIONS

## VUE DE L'EXISTANT

2. HAUT DE LA BUTTE



# 5. CONSERVER ET AMÉLIORER LA BUTTE DE GLISSE

Préserver la programmation estivale et hivernale en périphérie de la butte

## INTENTIONS D'AMÉNAGEMENT

- A. CONSERVER LA PLAINE GAZONNÉE DÉGAGÉE
- B. CONSERVER LA BUTTE DE GLISSE ET SES INSTALLATIONS
- C. DISPOSITIF D'AIDE À GRIMPER À AMÉLIORER

## VUE DE L'EXISTANT

3. DISPOSITIF D'AIDE À GRIMPER À AMÉLIORER



# 6. FAVORISER L'ASPECT COMMUNAUTAIRE DU PARC

Organiser et favoriser des espaces de rencontres dans le parc

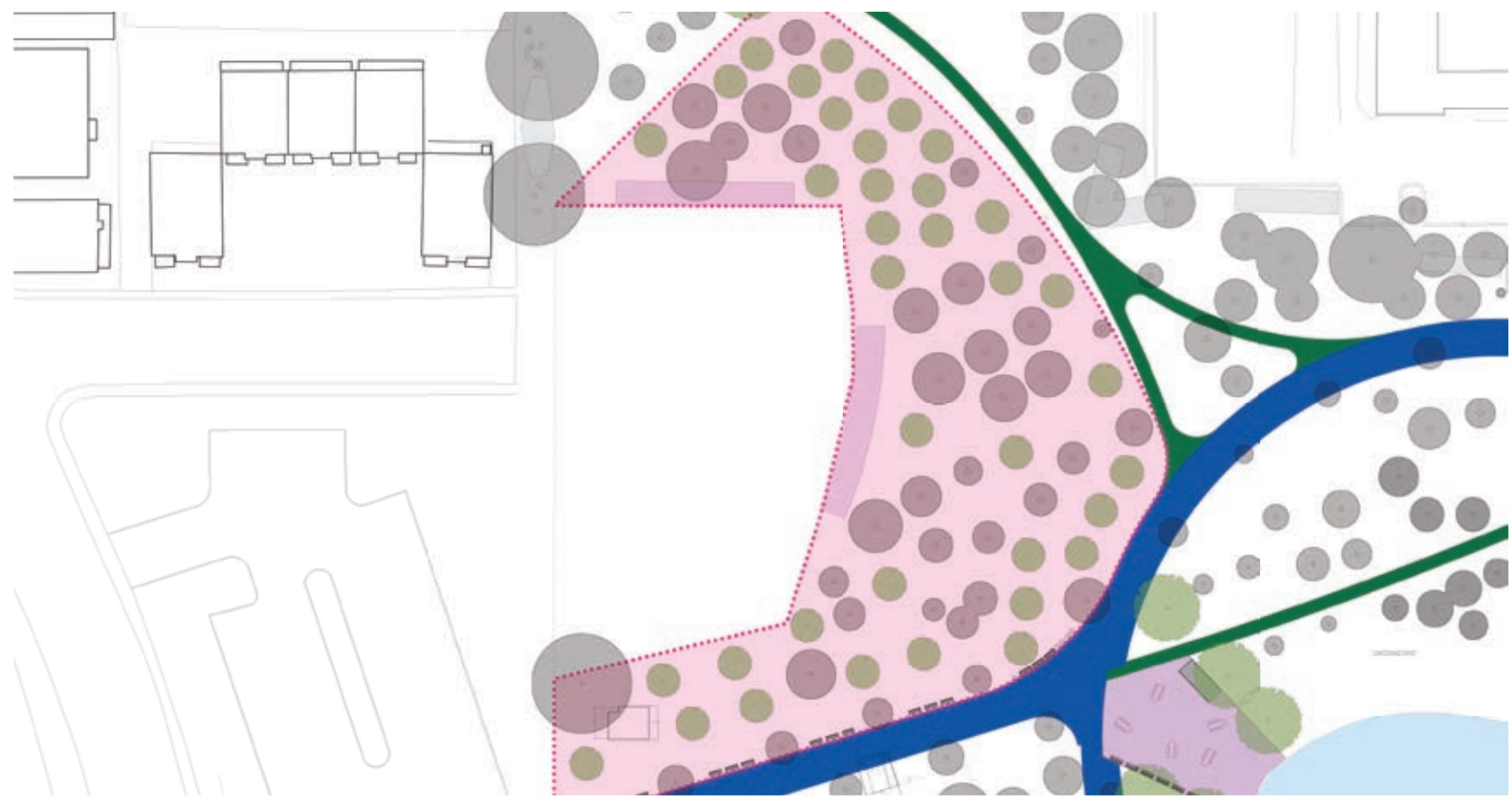
## INTENTIONS D'AMÉNAGEMENT

### A. IMPLANTER UN VERGER COMMUNAUTAIRE



## SCHÉMA D'INTERVENTION

### 1 - VERGER COMMUNAUTAIRE



# 6. FAVORISER L'ASPECT COMMUNAUTAIRE DU PARC

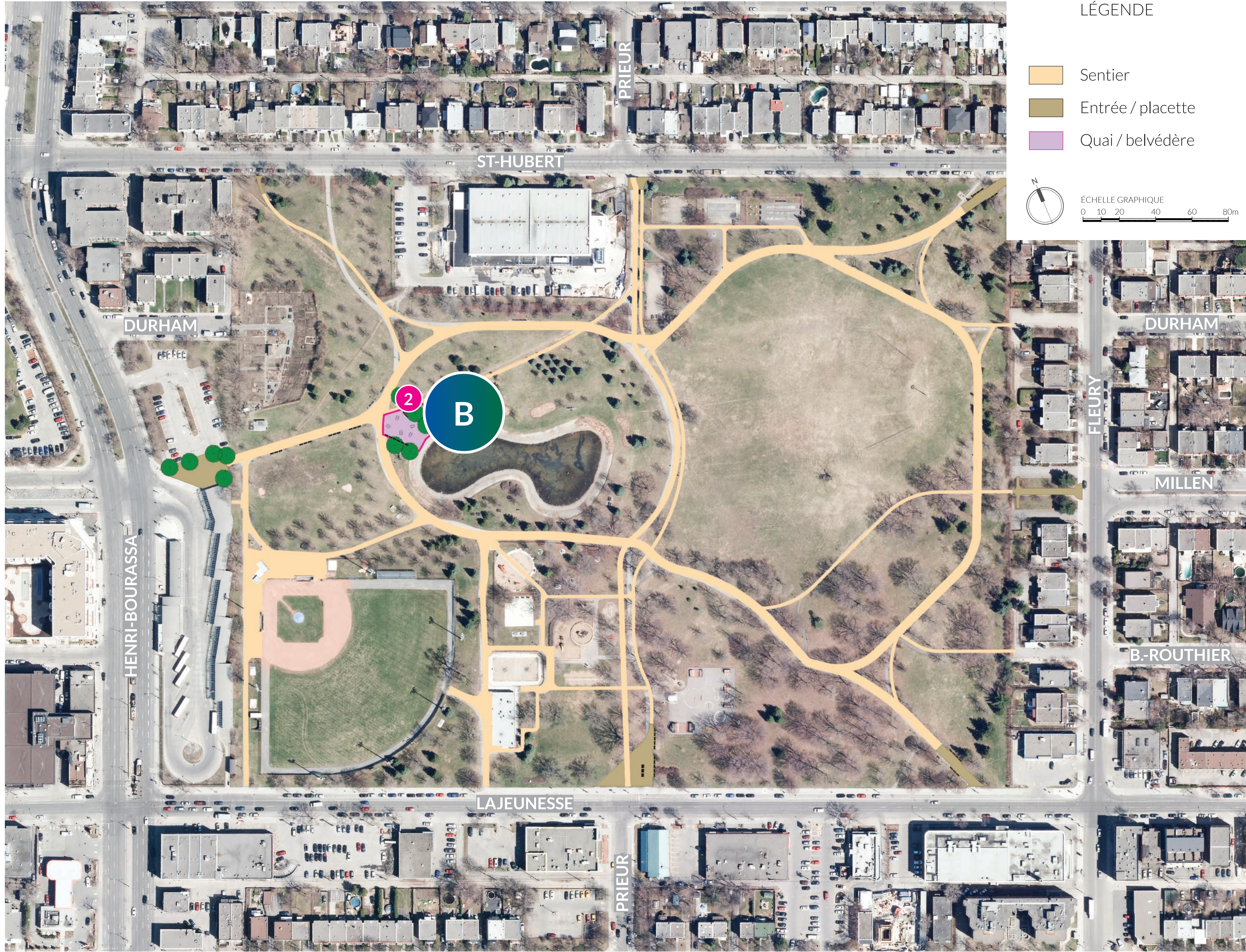
## Organiser et favoriser des espaces de rencontres dans le parc

### INTENTIONS D'AMÉNAGEMENT

- A. IMPLANTER UN VERGER COMMUNAUTAIRE
- B. AMÉNAGER UNE PLACETTE EN LIEN AVEC L'ÉTANG / PATINOIRE

### SCHÉMA D'INTERVENTION

2. PLACETTE EN LIEN AVEC L'ÉTANG






# 6. FAVORISER L'ASPECT COMMUNAUTAIRE DU PARC

Organiser et favoriser des espaces de rencontres dans le parc

## INTENTIONS D'AMÉNAGEMENT

- A. IMPLANTER UN VERGER COMMUNAUTAIRE
- B. AMÉNAGER UNE PLACETTE EN LIEN AVEC L'ÉTANG / PATINOIRE
- C. CRÉER DES ENTRÉES AVEC MOBILIERS POUR FAVORISER LES ÉCHANGES

## SCHÉMA D'INTERVENTION



# 6. FAVORISER L'ASPECT COMMUNAUTAIRE DU PARC

Organiser et favoriser des espaces de rencontres dans le parc

## INTENTIONS D'AMÉNAGEMENT

- A. IMPLANTER UN VERGER COMMUNAUTAIRE
- B. AMÉNAGER UNE PLACETTE EN LIEN AVEC L'ÉTANG / PATINOIRE
- C. CRÉER DES ENTRÉES AVEC MOBILIERS POUR FAVORISER LES ÉCHANGES
- D. REGROUPER LE MOBILIER PAR SECTEUR (pour favoriser le contact communautaire)

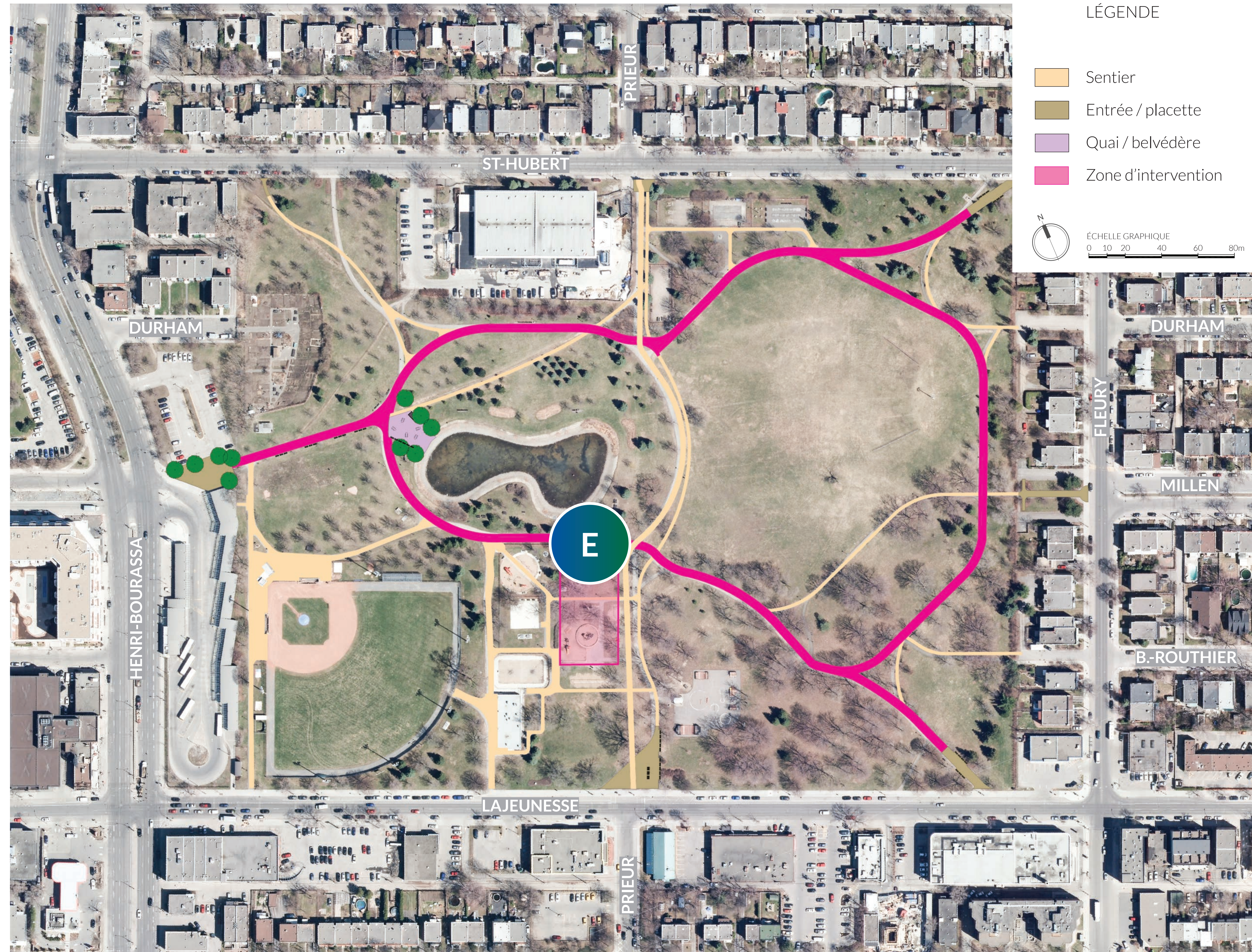


# 6. FAVORISER L'ASPECT COMMUNAUTAIRE DU PARC

Organiser et favoriser des espaces de rencontres dans le parc

## INTENTIONS D'AMÉNAGEMENT

- A. IMPLANTER UN VERGER COMMUNAUTAIRE
- B. AMÉNAGER UNE PLACETTE EN LIEN AVEC L'ÉTANG / PATINOIRE
- C. CRÉER DES ENTRÉES AVEC MOBILIERS POUR FAVORISER LES ÉCHANGES
- D. REGROUPER LE MOBILIER PAR SECTEUR (pour favoriser le contact communautaire)
- E. INTÉGRER DES ACCÈS UNIVERSELS AU PARC



# 7. MODERNISER ET RÉAMÉNAGER LE SKATE PARK

## Bonifier les infrastructures

### INTENTION D'AMÉNAGEMENT

A. RENOUVELER LA ZONE DU SKATE PARK

B. INTÉGRER LES NOUVEAUX MODULES AU CONTEXTE ET CONSERVER LA VÉGÉTATION EXISTANTE



### VUE DE L'EXISTANT

1. INSTALLATIONS DÉSUËTES



2. MODULES DE SKATE VIEILLISSANTS



3. ABRI

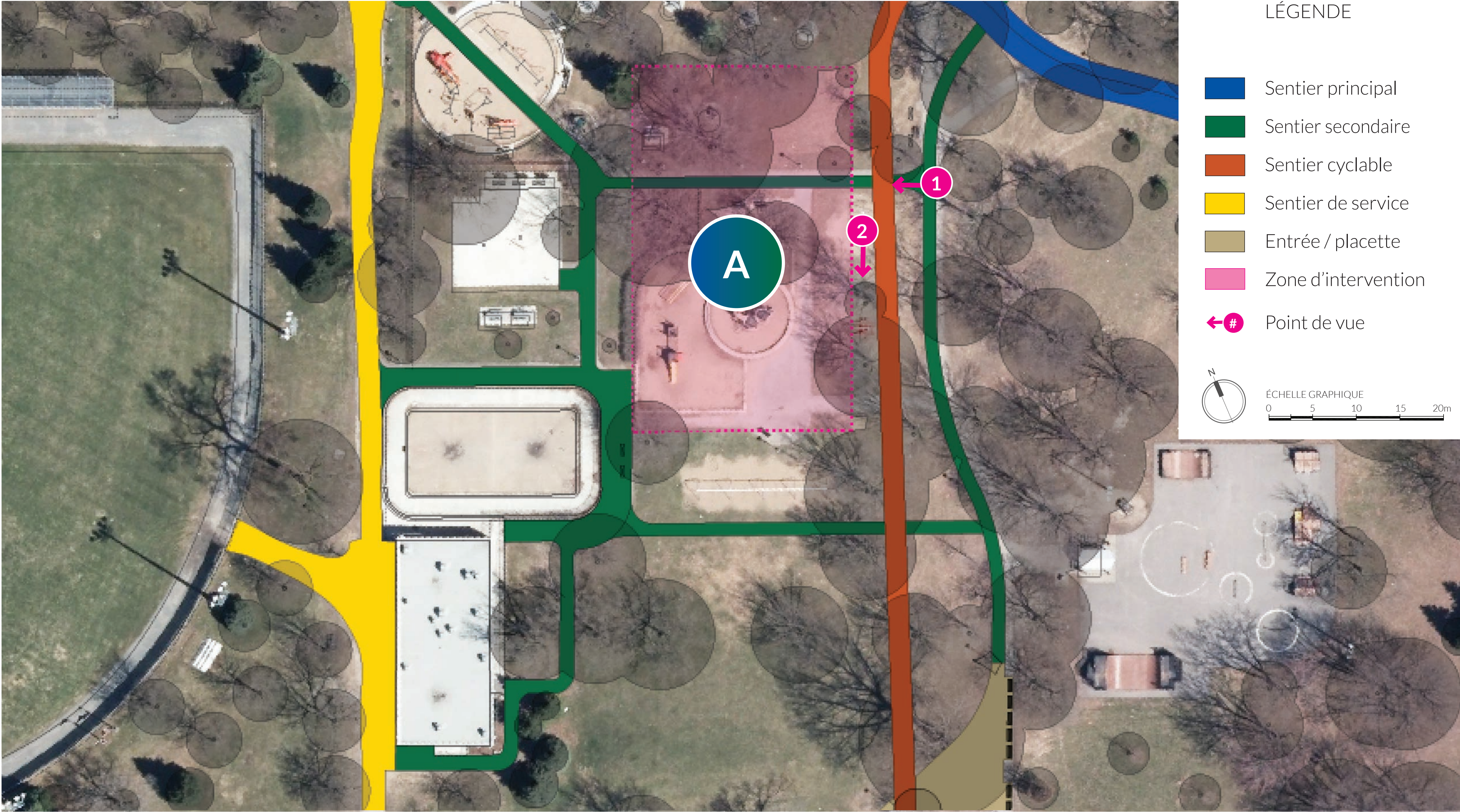


# 8. RÉAMÉNAGER LES AIRES DE JEUX POUR ENFANTS 5 À 12 ANS

Améliorer la qualité de l'aire de jeux pour enfants existant

## INTENTIONS D'AMÉNAGEMENT

A. RENOUVELLER L'AIRES DE JEUX (5-12 ANS) ET INTÉGRER UN AMÉNAGEMENT ACCÈS UNIVERSEL



## VUE DE L'EXISTANT

1. JEUX POUR ENFANTS DÉSUETS



2. JEUX POUR ENFANTS DÉSUETS




# 9. AMÉNAGER DES VOIES CYCLABLES

Raccorder les circulations cyclables en lien avec le réseau cyclable montréalais

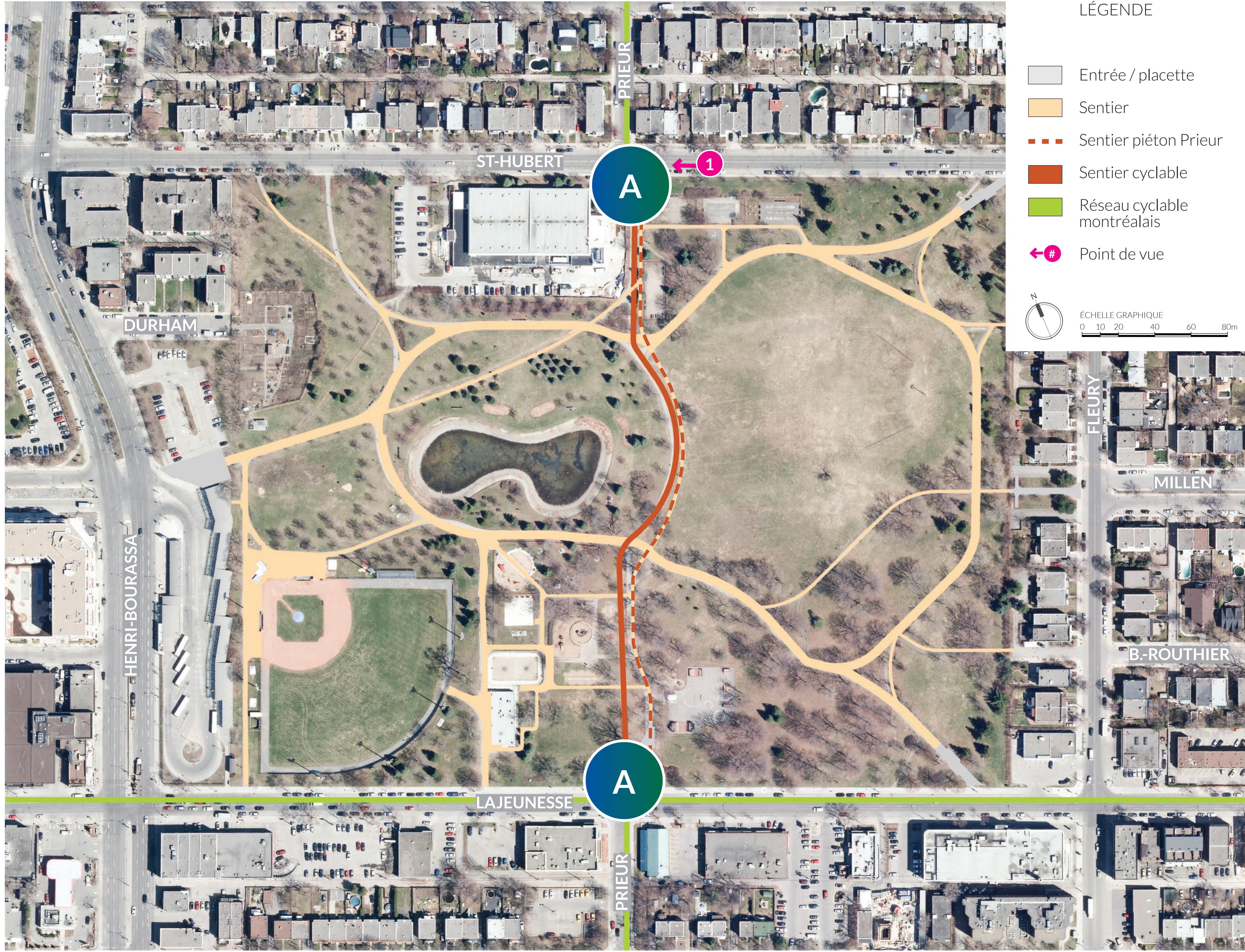
## INTENTIONS D'AMÉNAGEMENT

A. AMÉNAGER UN SENTIER CYCLABLE POUR COMPLÉTER L'AXE PRIEUR ET PERMETTRE DE S'ARRIMER AU RÉSEAU CYCLABLE MONTRÉALAIS



## VUE DE L'EXISTANT

1. ENTRÉE PRIEUR / ST-HUBERT



# 9. AMÉNAGER DES VOIES CYCLABLES

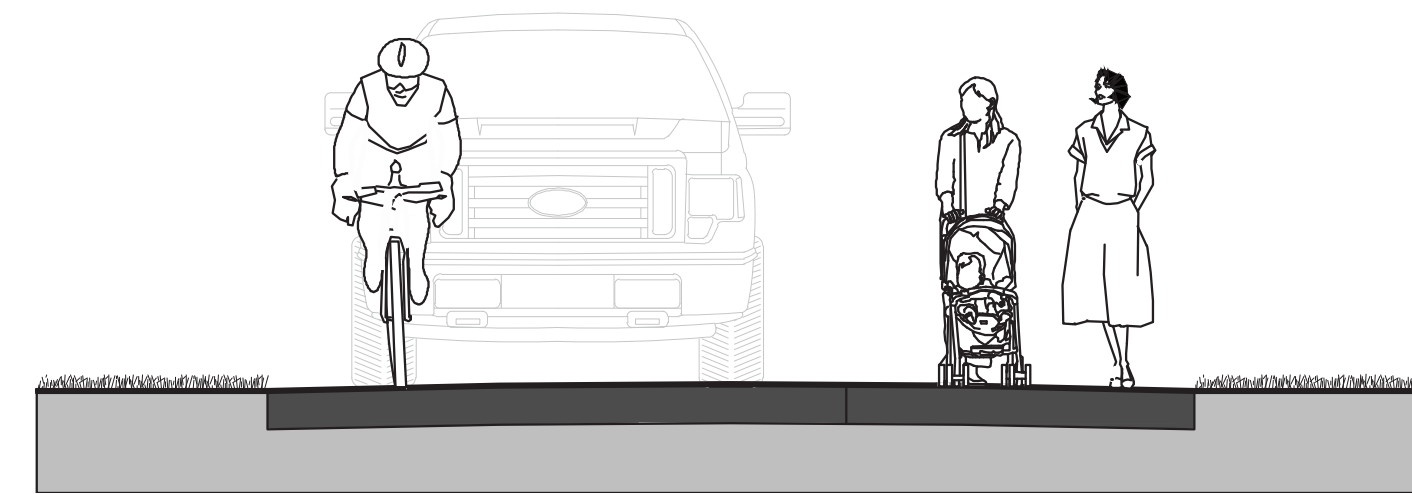
Raccorder les circulations cyclables en lien avec le réseau cyclable montréalais

## INTENTIONS D'AMÉNAGEMENT

A. AMÉNAGER UN SENTIER CYCLABLE POUR COMPLÉTER L'AXE PRIEUR ET PERMETTRE DE S'ARRIMER AU RÉSEAU CYCLABLE MONTRÉALAIS

B. AMÉNAGER LE SENTIER PRINCIPAL

SENTIER PRINCIPAL



# 9. AMÉNAGER DES VOIES CYCLABLES

## Raccorder les circulations cyclables en lien avec le réseau cyclable montréalais

### INTENTIONS D'AMÉNAGEMENT

A. AMÉNAGER UN SENTIER CYCLABLE POUR COMPLÉTER L'AXE PRIEUR ET PERMETTRE DE S'ARRIMER AU RÉSEAU CYCLABLE MONTRÉALAIS

B. AMÉNAGER LE SENTIER PRINCIPAL

C. REMPLACER ET BONIFIER L'OFFRE ET L'EMPLACEMENT DES SUPPORTS À VÉLOS DANS LE PARC

### VUE DE L'EXISTANT

2. SUPPORT À VÉLOS





---

# DÉMARCHE EN COURS

## PROGRAMME FONCTIONNEL ET TECHNIQUE (PFT) PARC AHUNTSIC

# DÉMARCHE EN LIEN AVEC LA CONSULTATION PUBLIQUE DE SEPT. 2017

## Propositions et discussions sur l'aménagement du parc Ahuntsic

### PLAN D'ENSEMBLE

#### 1. SÉCURISER L'INTÉRIEUR DU PARC



# DÉMARCHE EN LIEN AVEC LA CONSULTATION PUBLIQUE DE SEPT. 2017

## Propositions et discussions sur l'aménagement du parc Ahuntsic

### PLAN D'ENSEMBLE

- 1. SÉCURISER L'INTÉRIEUR DU PARC
- 2. SÉCURISER LES ACCÈS AUX PARCS, TANT POUR LES PIÉTONS QUE LES CYCLISTES



# DÉMARCHE EN LIEN AVEC LA CONSULTATION PUBLIQUE DE SEPT. 2017

## Propositions et discussions sur l'aménagement du parc Ahuntsic

### PLAN D'ENSEMBLE

- 1. SÉCURISER L'INTÉRIEUR DU PARC
- 2. SÉCURISER LES ACCÈS AUX PARCS, TANT POUR LES PIÉTONS QUE LES CYCLISTES
- 3. CONSERVER ET BONIFIER L'ASPECT NATUREL DU PARC



# DÉMARCHE EN LIEN AVEC LA CONSULTATION PUBLIQUE DE SEPT. 2017

## Propositions et discussions sur l'aménagement du parc Ahuntsic

### PLAN D'ENSEMBLE

1. SÉCURISER L'INTÉRIEUR DU PARC
2. SÉCURISER LES ACCÈS AUX PARCS, TANT POUR LES PIÉTONS QUE LES CYCLISTES
3. CONSERVER ET BONIFIER L'ASPECT NATUREL DU PARC
4. CONSERVER L'ÉTANG ET LE METTRE EN VALEUR

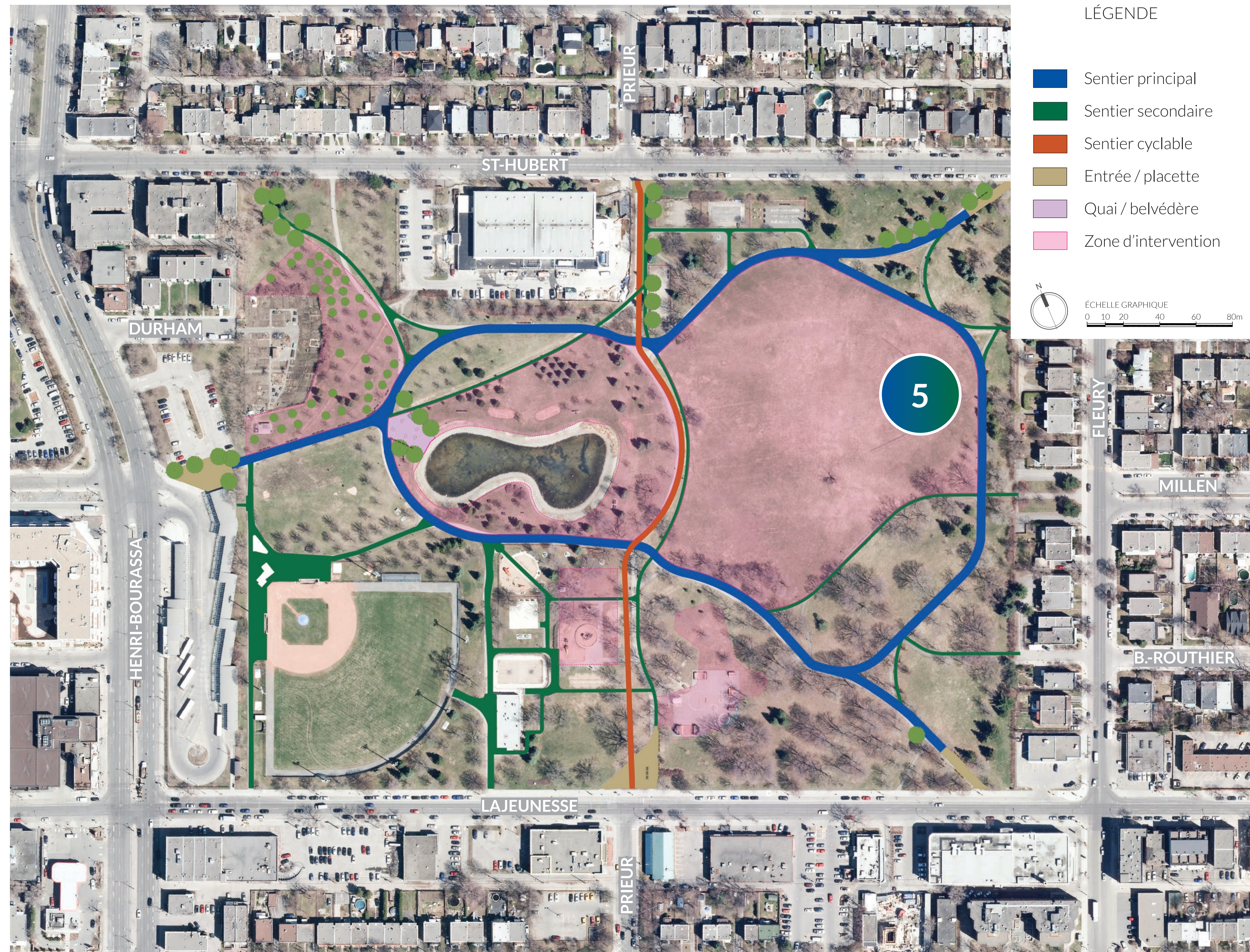


# DÉMARCHE EN LIEN AVEC LA CONSULTATION PUBLIQUE DE SEPT. 2017

## Propositions et discussions sur l'aménagement du parc Ahuntsic

### PLAN D'ENSEMBLE

1. SÉCURISER L'INTÉRIEUR DU PARC
2. SÉCURISER LES ACCÈS AUX PARCS, TANT POUR LES PIÉTONS QUE LES CYCLISTES
3. CONSERVER ET BONIFIER L'ASPECT NATUREL DU PARC
4. CONSERVER L'ÉTANG ET LE METTRE EN VALEUR
5. CONSERVER ET AMÉLIORER LA BUTTE DE GLISSE

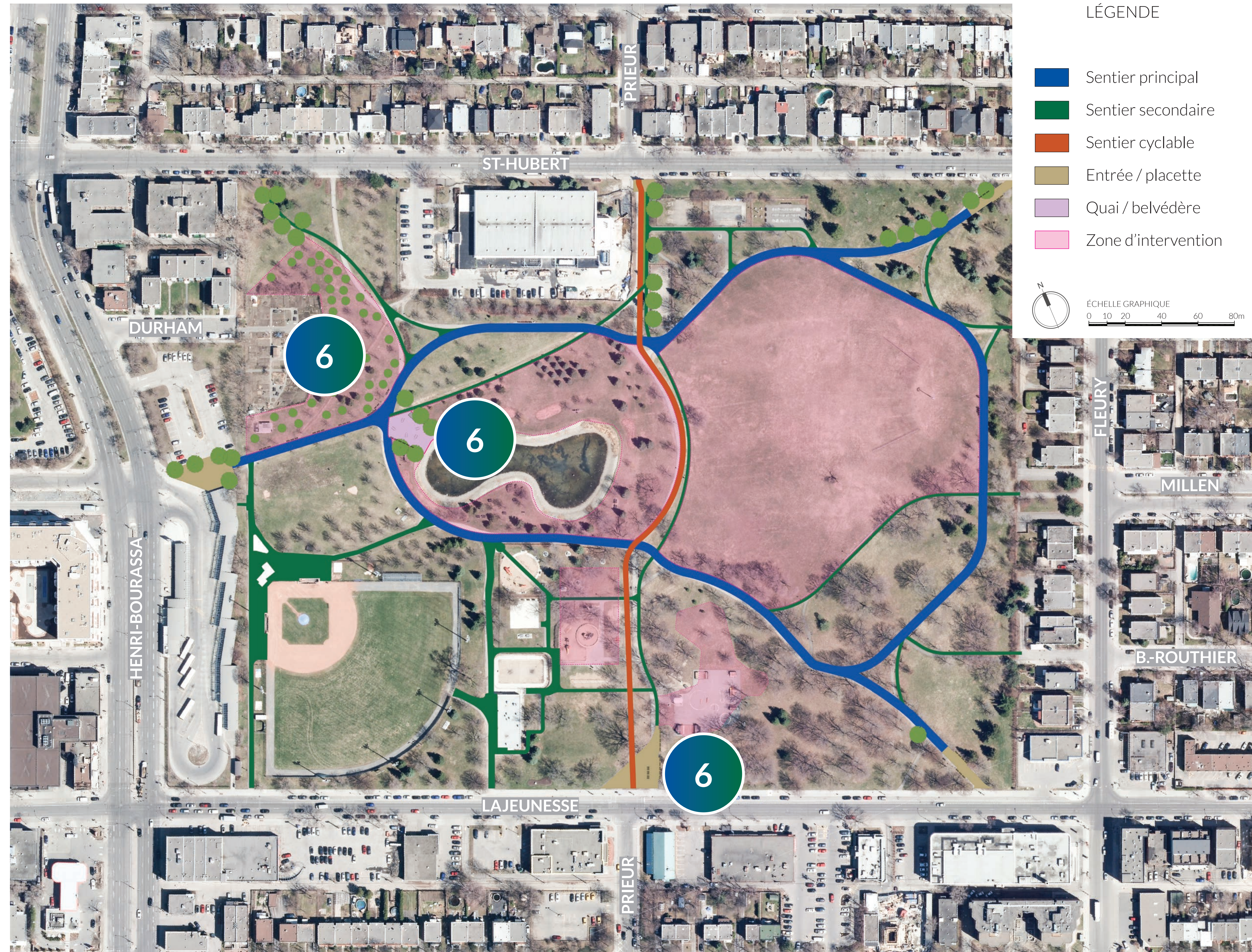


# DÉMARCHE EN LIEN AVEC LA CONSULTATION PUBLIQUE DE SEPT. 2017

## Propositions et discussions sur l'aménagement du parc Ahuntsic

### PLAN D'ENSEMBLE

1. SÉCURISER L'INTÉRIEUR DU PARC
2. SÉCURISER LES ACCÈS AUX PARCS, TANT POUR LES PIÉTONS QUE LES CYCLISTES
3. CONSERVER ET BONIFIER L'ASPECT NATUREL DU PARC
4. CONSERVER L'ÉTANG ET LE METTRE EN VALEUR
5. CONSERVER ET AMÉLIORER LA BUTTE DE GLISSE
6. FAVORISER L'ASPECT COMMUNAUTAIRE DU PARC



# DÉMARCHE EN LIEN AVEC LA CONSULTATION PUBLIQUE DE SEPT. 2017

## Propositions et discussions sur l'aménagement du parc Ahuntsic

### PLAN D'ENSEMBLE

1. SÉCURISER L'INTÉRIEUR DU PARC
2. SÉCURISER LES ACCÈS AUX PARCS, TANT POUR LES PIÉTONS QUE LES CYCLISTES
3. CONSERVER ET BONIFIER L'ASPECT NATUREL DU PARC
4. CONSERVER L'ÉTANG ET LE METTRE EN VALEUR
5. CONSERVER ET AMÉLIORER LA BUTTE DE GLISSE
6. FAVORISER L'ASPECT COMMUNAUTAIRE DU PARC
7. MODERNISER ET RÉAMÉNERGER LE SKATE PARK





# DÉMARCHE EN LIEN AVEC LA CONSULTATION PUBLIQUE DE SEPT. 2017

## Propositions et discussions sur l'aménagement du parc Ahuntsic

### PLAN D'ENSEMBLE

1. SÉCURISER L'INTÉRIEUR DU PARC
2. SÉCURISER LES ACCÈS AUX PARCS, TANT POUR LES PIÉTONS QUE LES CYCLISTES
3. CONSERVER ET BONIFIER L'ASPECT NATUREL DU PARC
4. CONSERVER L'ÉTANG ET LE METTRE EN VALEUR
5. CONSERVER ET AMÉLIORER LA BUTTE DE GLISSE
6. FAVORISER L'ASPECT COMMUNAUTAIRE DU PARC
7. MODERNISER ET RÉAMÉNER LE SKATE PARK
8. RÉAMÉNER LES AIRES DE JEUX POUR ENFANTS



# DÉMARCHE EN LIEN AVEC LA CONSULTATION PUBLIQUE DE SEPT. 2017

## Propositions et discussions sur l'aménagement du parc Ahuntsic

### PLAN D'ENSEMBLE

1. SÉCURISER L'INTÉRIEUR DU PARC
2. SÉCURISER LES ACCÈS AUX PARCS, TANT POUR LES PIÉTONS QUE LES CYCLISTES
3. CONSERVER ET BONIFIER L'ASPECT NATUREL DU PARC
4. CONSERVER L'ÉTANG ET LE METTRE EN VALEUR
5. CONSERVER ET AMÉLIORER LA BUTTE DE GLISSE
6. FAVORISER L'ASPECT COMMUNAUTAIRE DU PARC
7. MODERNISER ET RÉAMÉNER LE SKATE PARK
8. RÉAMÉNER LES AIRES DE JEUX POUR ENFANTS
9. AMÉNAGER DES VOIES CYCLABLES



# PÉRIODE D'ÉCHANGE



Source: <http://www.marcbarrere.com/?p=3956>

---

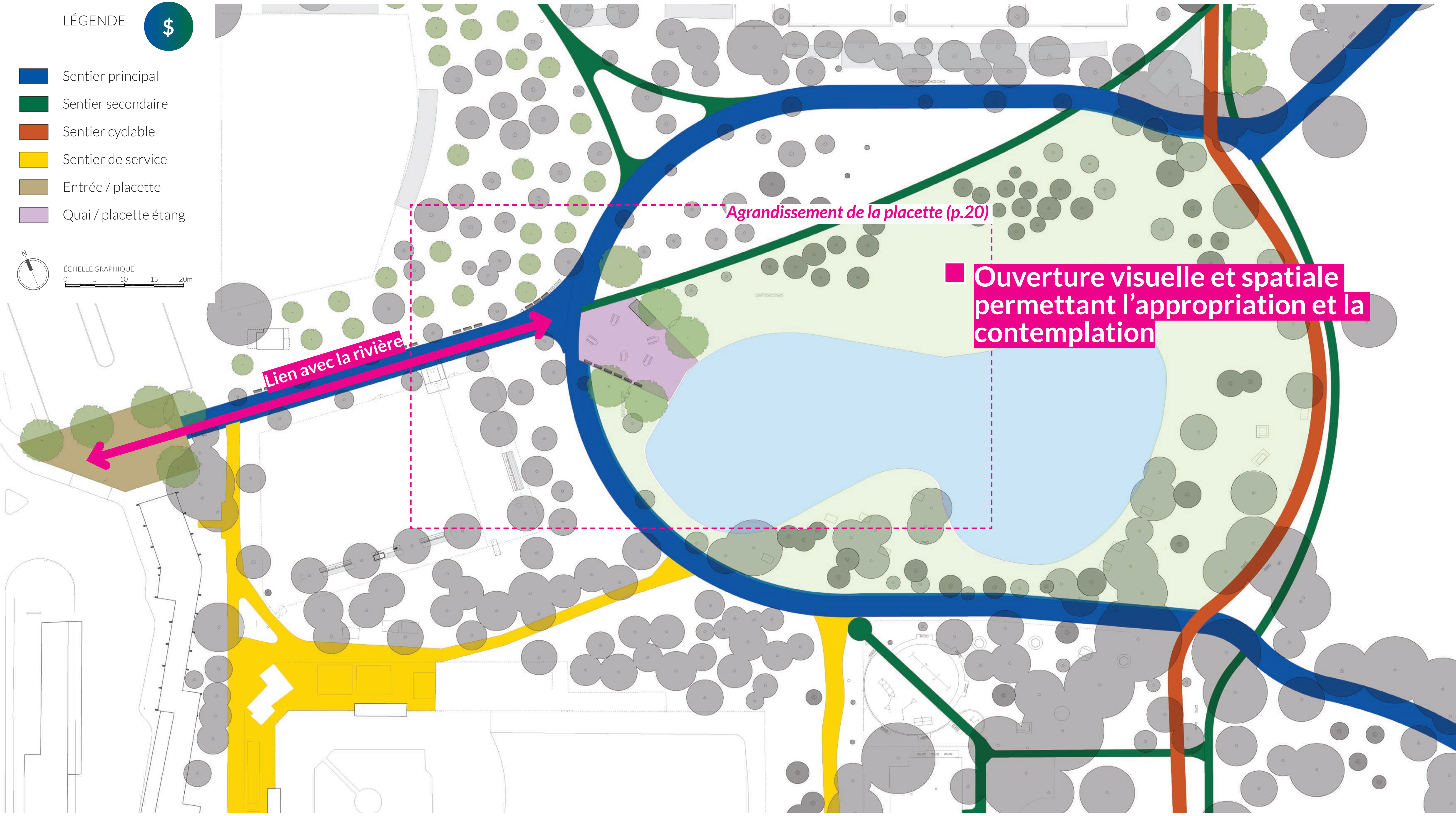
# PROPOSITIONS POUR L'ÉTANG

## DEUX OPTIONS

- VERSION 1 / RENATURALISATION
- VERSION 2 / PATINOIRE RÉFRIGÉRÉE
- AUTRE POSSIBILITÉ D'AMÉNAGEMENT NON RETENUE POUR LES RAISONS SUIVANTES:
  - patinoire naturelle: ± 40 jours d'utilisation
  - patinoire réfrigérée (parc de Mesy): ± 95 jours d'utilisation
  - frais d'entretien / bâtiment et équipement nécessaire
  - enjeu d'épaisseur de glace / sécurité

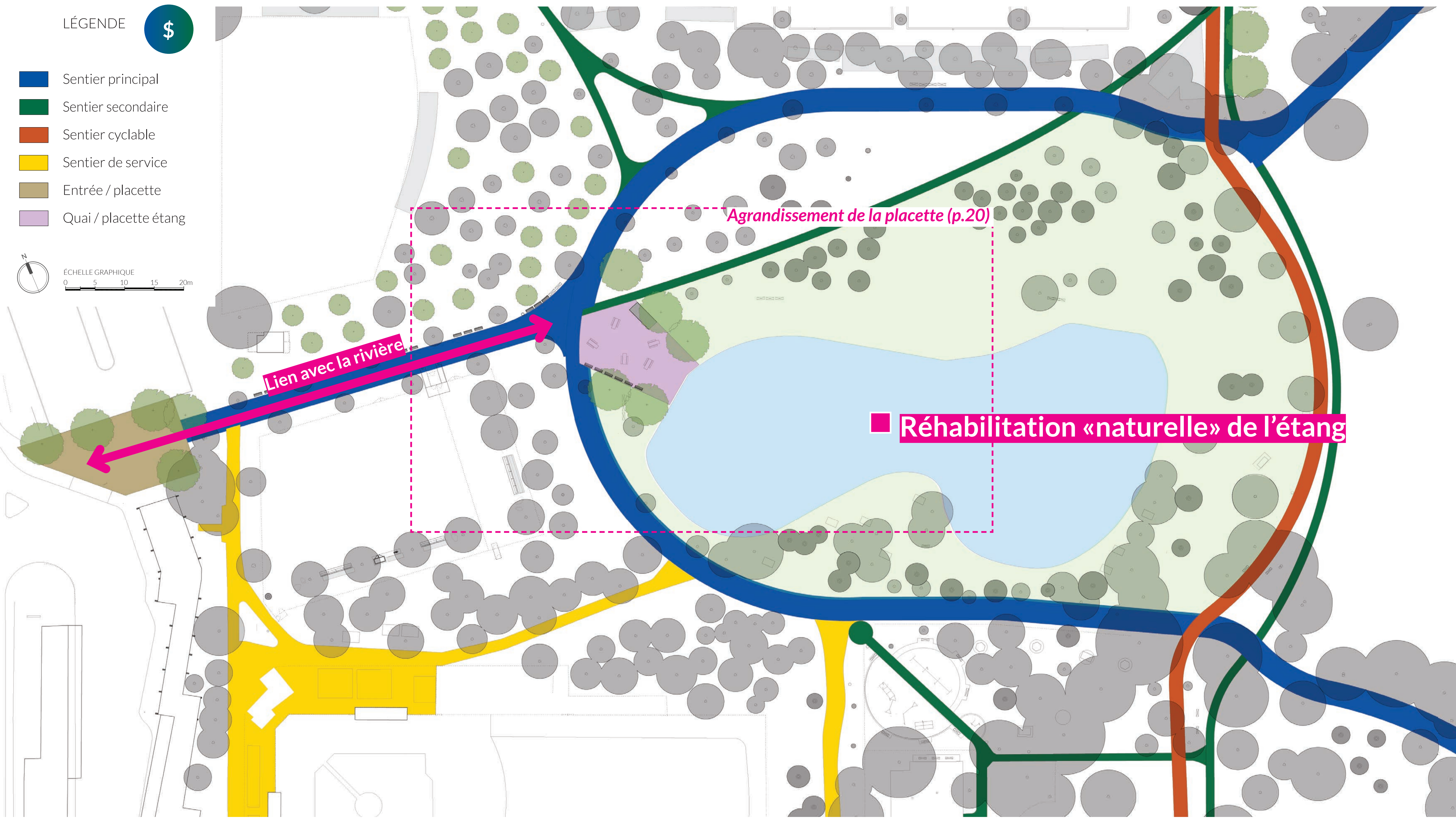
# PROPOSITIONS DE RÉAMÉNAGEMENT DE L'ÉTANG / VERSION 1

Rendre accessible l'étang à toute la population et mettre en valeur ses qualités paysagères par son réaménagement «naturel»



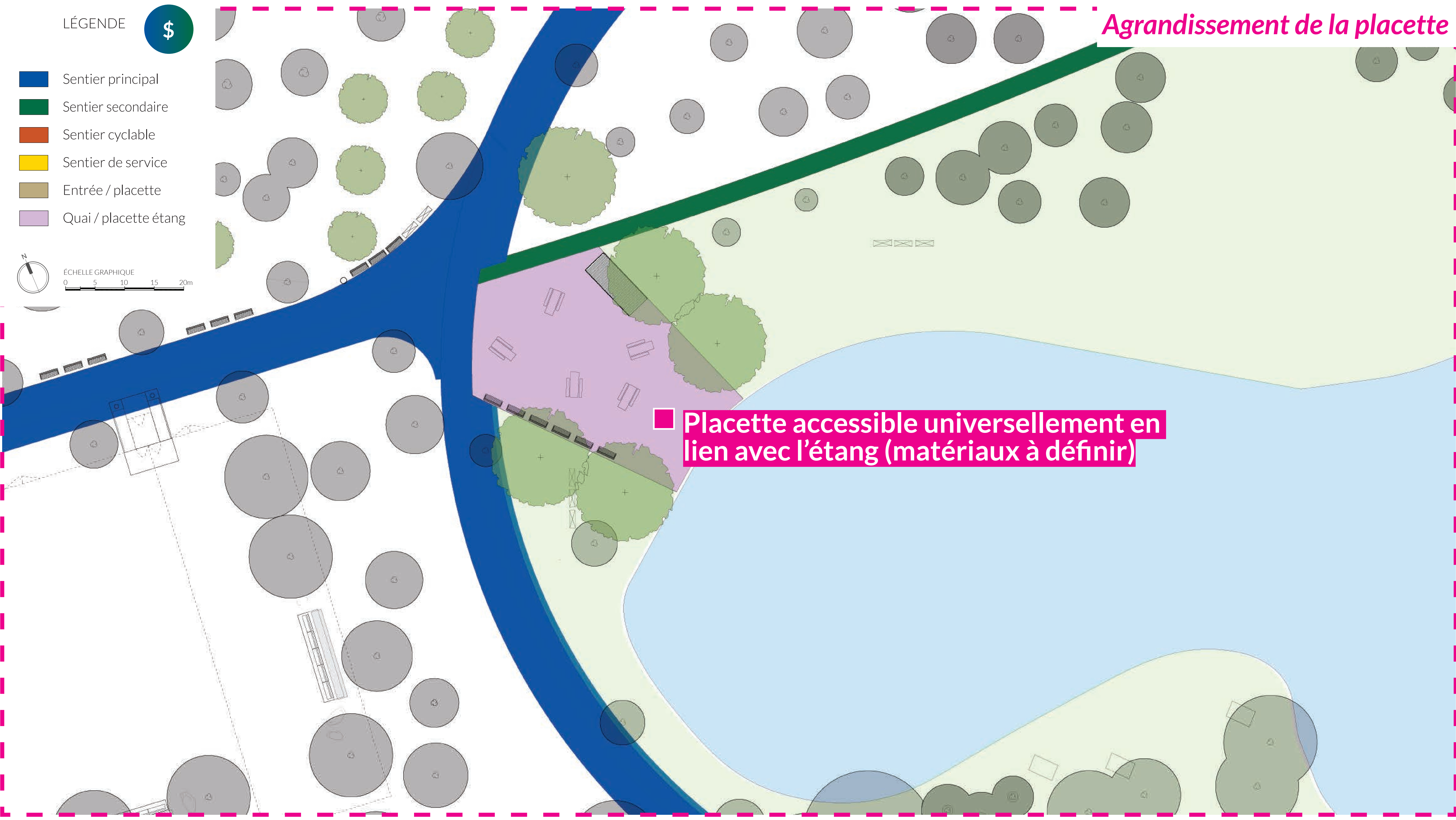
# PROPOSITIONS DE RÉAMÉNAGEMENT DE L'ÉTANG / VERSION 1

Rendre accessible l'étang à toute la population et mettre en valeur ses qualités paysagères par son réaménagement «naturel»



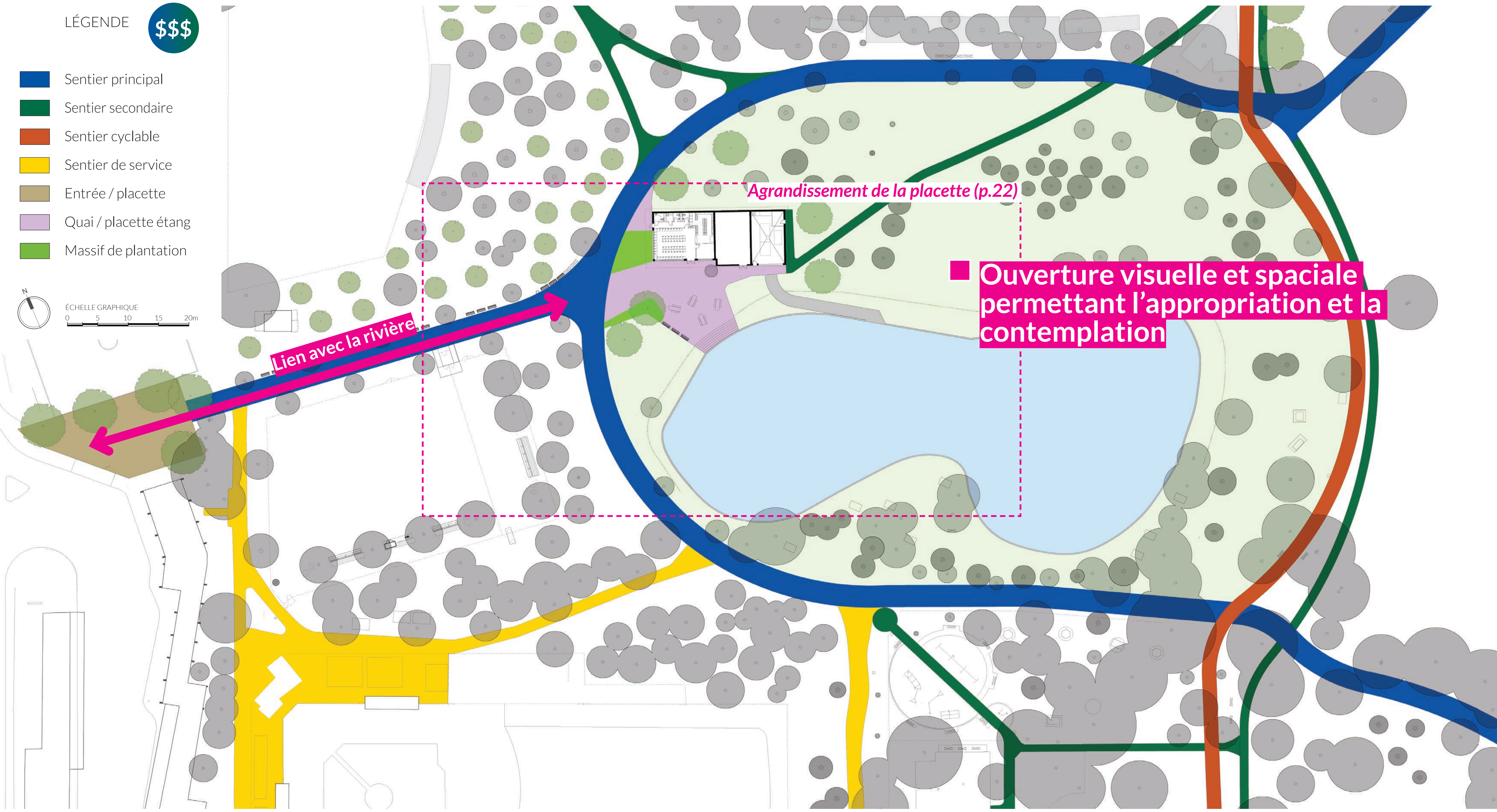
# PROPOSITIONS DE RÉAMÉNAGEMENT DE L'ÉTANG / VERSION 1

Rendre accessible l'étang à toute la population et mettre en valeur ses qualités paysagères par son réaménagement «naturel»



# PROPOSITIONS DE RÉAMÉNAGEMENT DE L'ÉTANG / VERSION 2

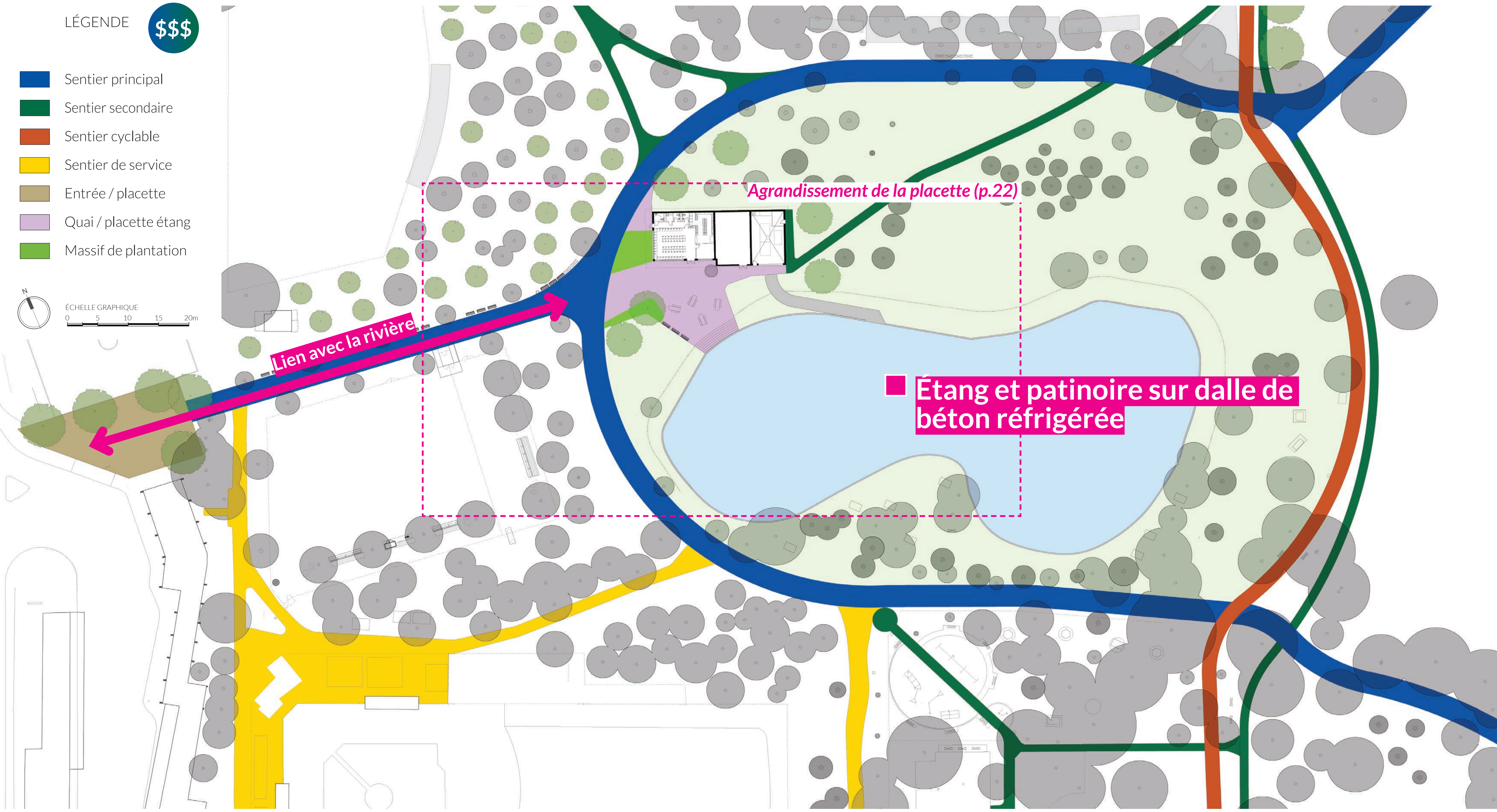
Rendre accessible l'étang à toute la population, mettre en valeur ses qualités paysagères et aménagement d'une patinoire réfrigérée avec bâtiment de parc





# PROPOSITIONS DE RÉAMÉNAGEMENT DE L'ÉTANG / VERSION 2

Rendre accessible l'étang à toute la population, mettre en valeur ses qualités paysagères et aménagement d'une patinoire réfrigérée avec bâtiment de parc



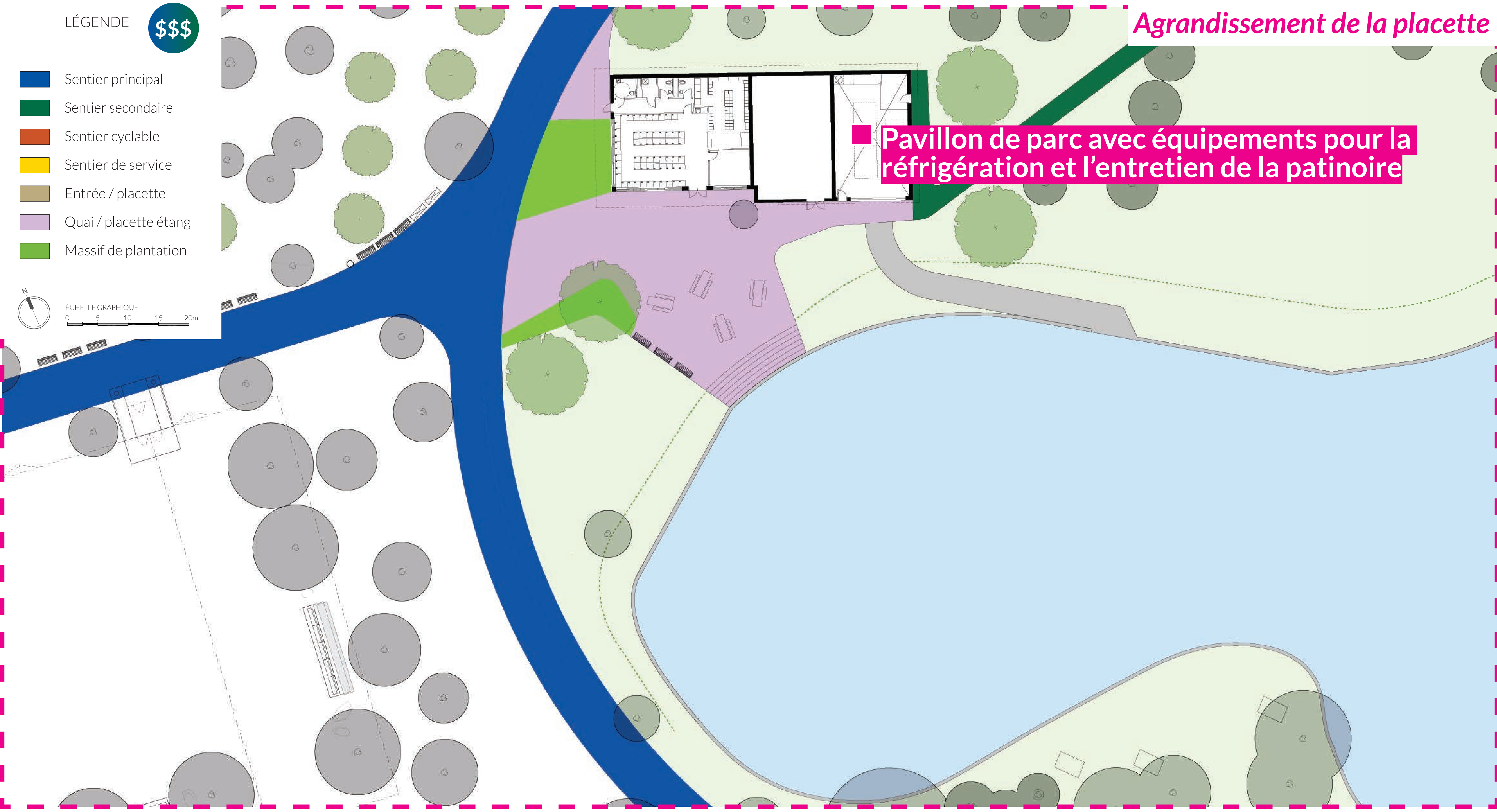
# PROPOSITIONS DE RÉAMÉNAGEMENT DE L'ÉTANG / VERSION 2

Rendre accessible l'étang à toute la population, mettre en valeur ses qualités paysagères et aménagement d'une patinoire réfrigérée avec bâtiment de parc



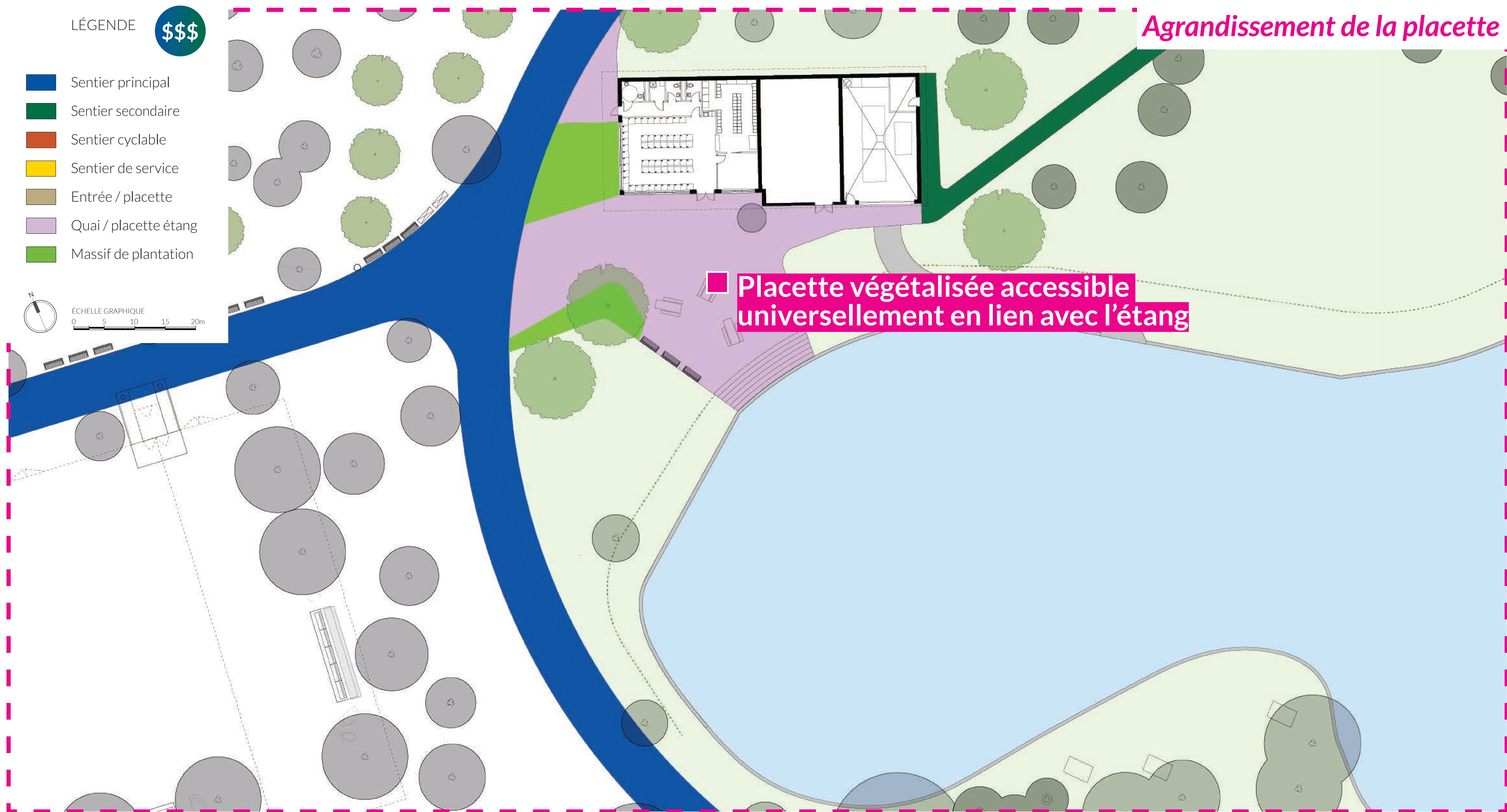
# PROPOSITIONS DE RÉAMÉNAGEMENT DE L'ÉTANG / VERSION 2

Rendre accessible l'étang à toute la population, mettre en valeur ses qualités paysagères et aménagement d'une patinoire réfrigérée avec bâtiment de parc



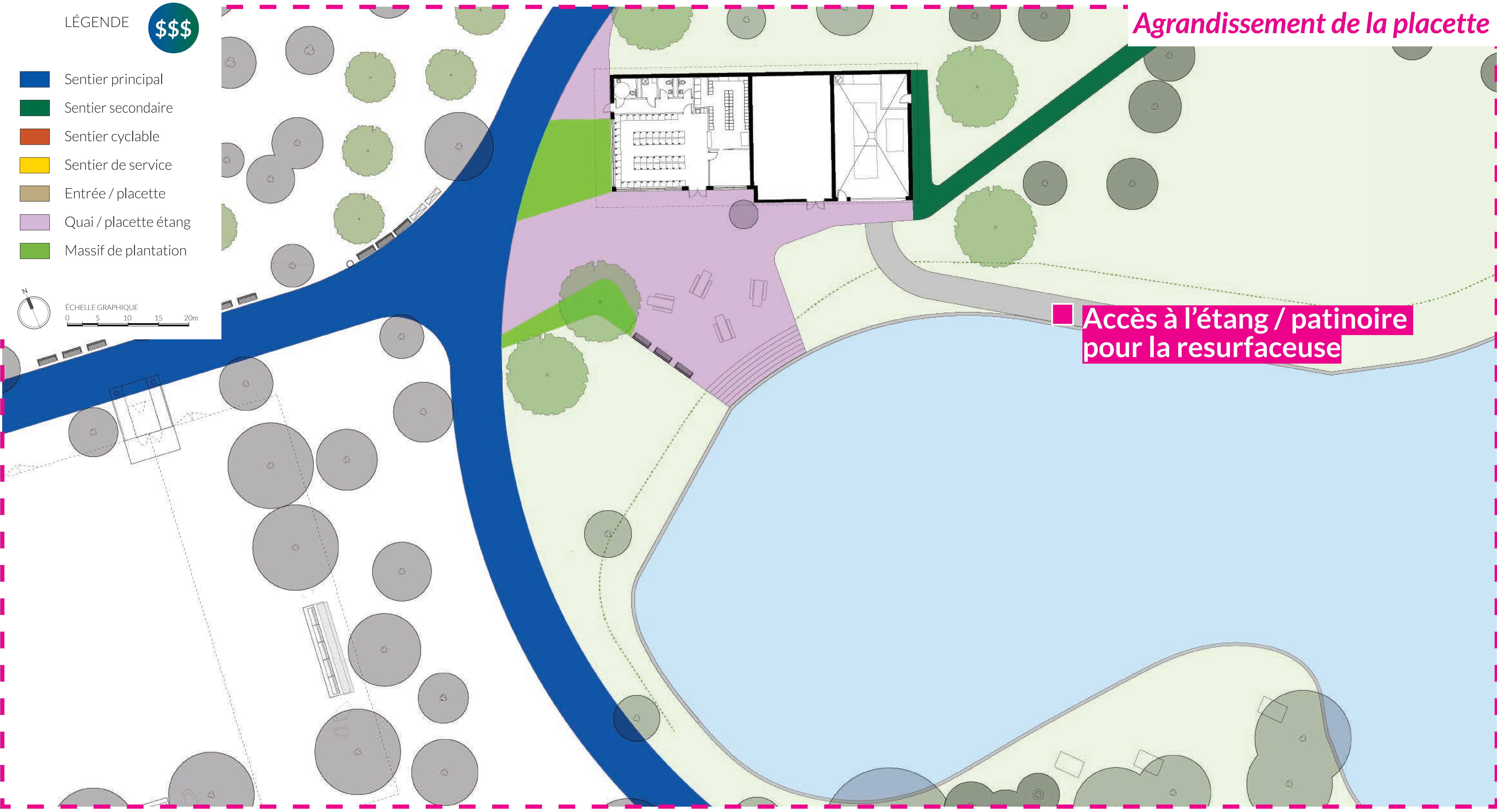
# PROPOSITIONS DE RÉAMÉNAGEMENT DE L'ÉTANG / VERSION 2

Rendre accessible l'étang à toute la population, mettre en valeur ses qualités paysagères et aménagement d'une patinoire réfrigérée avec bâtiment de parc





# PROPOSITIONS DE RÉAMÉNAGEMENT DE L'ÉTANG / VERSION 2

Rendre accessible l'étang à toute la population, mettre en valeur ses qualités paysagères et aménagement d'une patinoire réfrigérée avec bâtiment de parc



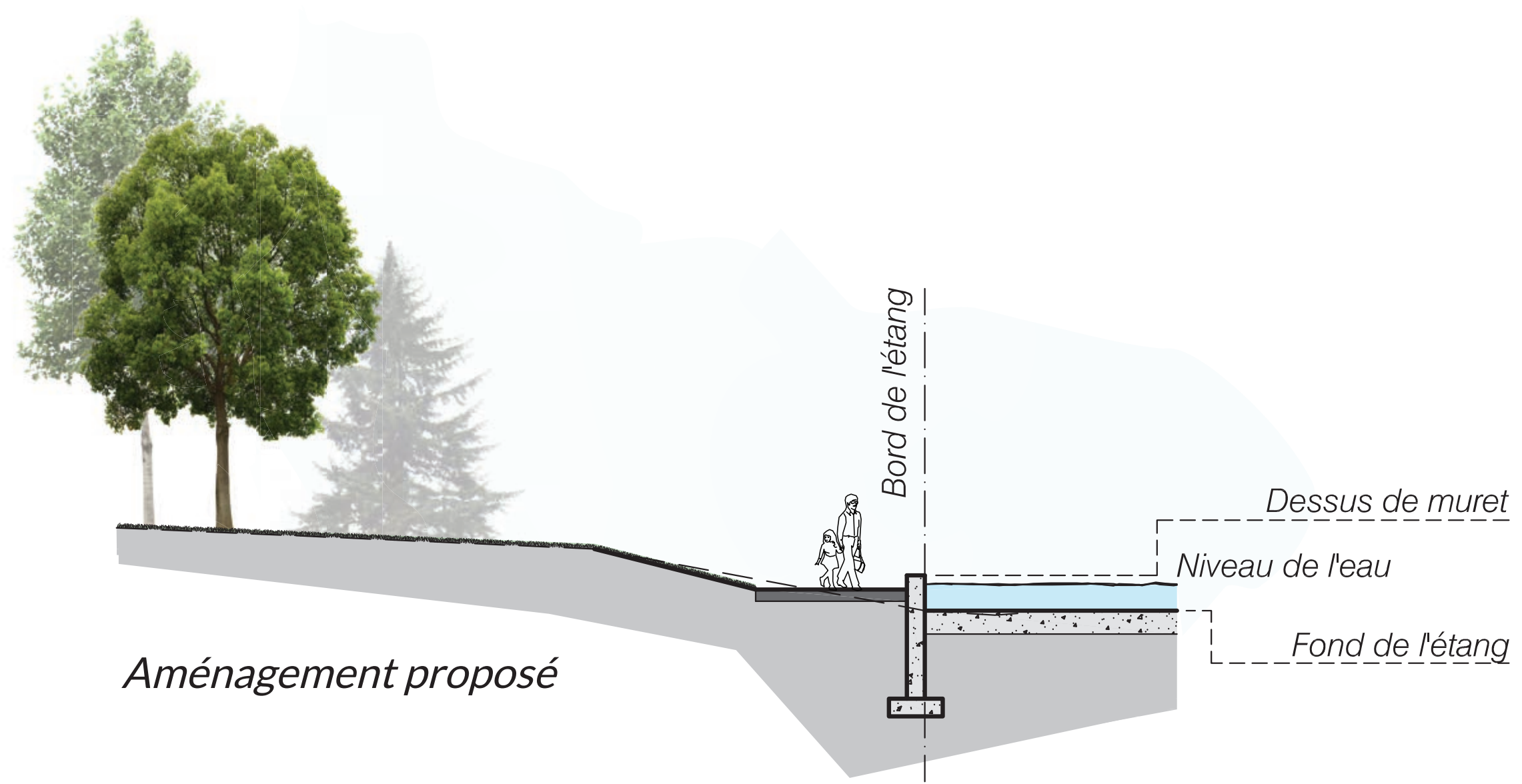
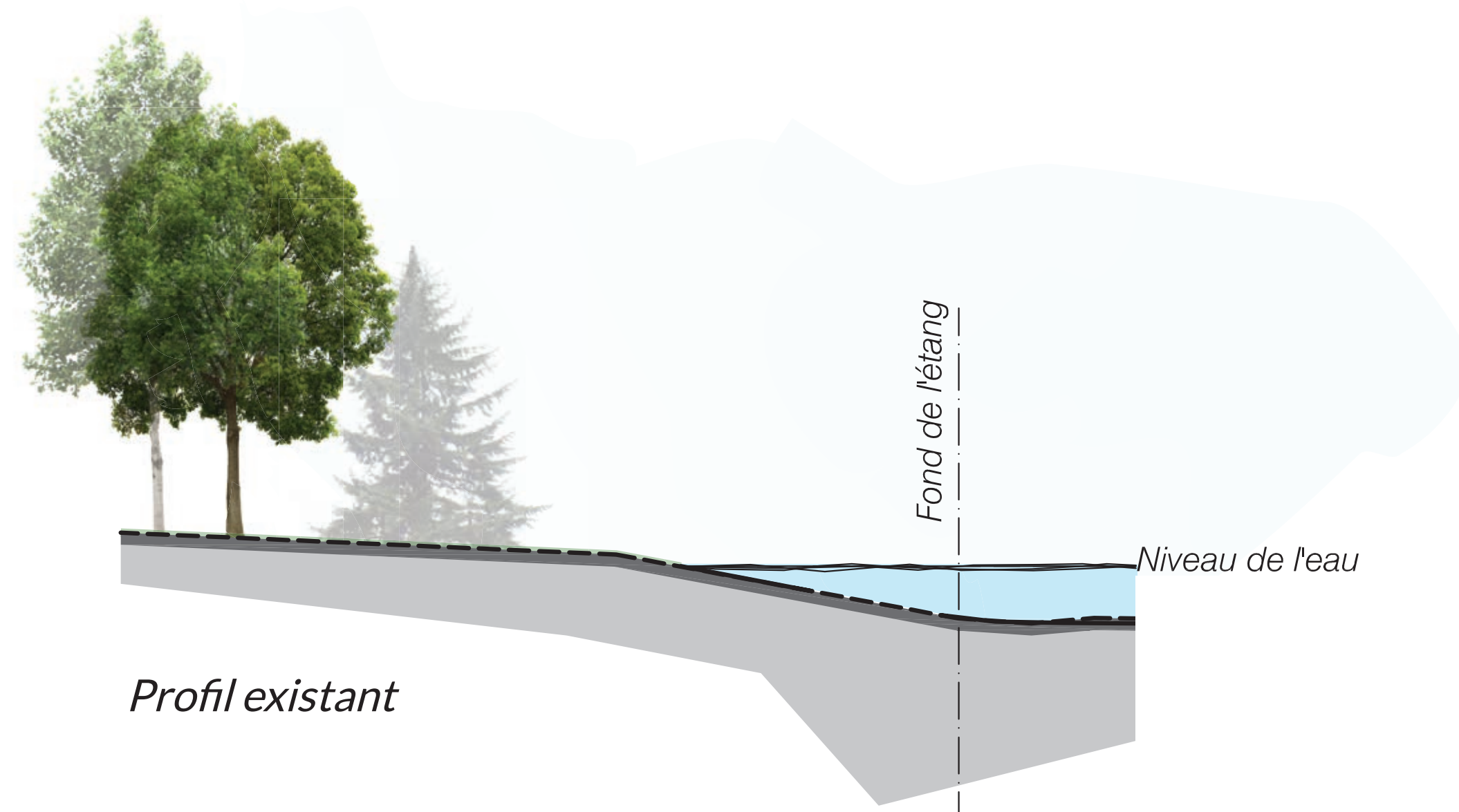
# COUPES DE LA PROPOSITION DE RÉAMÉNAGEMENT DE L'ÉTANG / VERSION 2

## COUPE 1 : RELATION DU PAVILLON À L'ÉTANG



# COUPES DE LA PROPOSITION DE RÉAMÉNAGEMENT DE L'ÉTANG / VERSION 2

**COUPE 2**: ACCÈS À L'ÉTANG



# PROPOSITIONS DE RÉAMÉNAGEMENT DE L'ÉTANG / VERSION 1

## Évaluation de différents scénarios

### 1. RECONSTRUCTION DE L'ÉTANG D'UN ASPECT NATUREL

#### COÛT DE BASE POUR L'ÉTANG

incluant:

- réfection de l'étang;
- ajout de plantation et possibilité de filtration avec des plantes;
- réfection mécanique et filtration;
- réfection jet et fontaine;
- placette;
- et tous autres travaux connexes.

#### COÛT DE CONSTRUCTION

COÛT D'ENTRETIEN \*option environnementale



**1 600 000 \$** + taxes

50 000 \$ /an + taxes

#### AVANTAGES

+

**RESPECTE LA VOCATION NATURELLE DU PARC DE DÉTENTE;**

**POINT CENTRAL DU PARC MIS EN VALEUR;**

**DÉVELOPPEMENT DURABLE, MEILLEURE DIVERSITÉ BIOLOGIQUE**

\*option environnementale.

#### DÉSAVANTAGES

-

**LIMITE DES FONCTIONS RÉCRÉO-TOURISTIQUES HIVERNALES**



# PROPOSITIONS DE RÉAMÉNAGEMENT DE L'ÉTANG / VERSION 2

## Évaluation de différents scénarios

### 2. ÉTANG AVEC DALLE DE BÉTON RÉFRIGÉRÉE

#### COÛT DE BASE POUR L'ÉTANG

incluant:

- réfection de l'étang;
- ajout de plantation et possibilité de filtration avec des plantes;
- réfection mécanique et filtration;
- réfection jet et fontaine
- placette;
- compresseur;
- ouvrage de béton;
- éclairage et électricité;
- outillage d'entretien (surfaceuse, zamboni, etc.);
- achat d'équipement (patin, mobilier, etc.);
- bâtiment de service;
- et tous autres travaux connexes.

#### COÛT DE CONSTRUCTION

6 014 000 \$ + taxes

#### COÛT D'ENTRETIEN HIVERNAL

250 000 \$ /an + taxes

\$\$\$

#### AVANTAGES

+

CONSOLIDATION ET AMÉLIORATION DU PÔLE HIVERNAL ET LIEN AVEC LE PARCOURS GOUIN;

CONSOLIDATION DE PATIN LIBRE EXTÉRIEUR;

CONSOLIDATION DES ACTIVITÉS RÉCRÉATIVES HIVERNALES FACE AUX CHANGEMENTS CLIMATIQUES;

AMÉLIORATION DE L'ACTIVITÉ PHYSIQUE;

PATIN LIBRE UNIQUEMENT (MI-DÉCEMBRE À MI-MARS).

#### DÉSAVANTAGES

-

COÛT D'IMMOBILISATION ET D'ENTRETIEN IMPORTANT;

AJOUT D'UN BÂTIMENT À PROXIMITÉ DE L'ÉTANG;

IMPACT ÉCOLOGIQUE (GAZ À EFFET DE SERRE);

PAS DE HOCKEY SUR GLACE;

SOLUTION TECHNIQUE À DÉVELOPPER.

#### IMPACT

=

AUGMENTATION DE L'ACHALANDAGE DU PARC AHUNTSIC.

# PÉRIODE D'ÉCHANGE



Source: <http://www.marcbarrere.com/?p=3956>

# PROCHAINES ÉTAPES ET EXERCICE DE VOTE

---

- EXERCICE DE VOTE D'ORIENTATION DANS LA SALLE
- AUTRES MOYENS DE COMMUNICATIONS:
  - page web du parc Ahuntsic sur le site web de l'arrondissement;
  - possibilité de voter au moyen d'un sondage (orientation) sur la page web de l'arrondissement ( du 13 au 19 juin 2018 );
  - possibilité de laisser vos commentaires à l'adresse courriel suivante: [consultation\\_ac@ville.montreal.qc.ca](mailto:consultation_ac@ville.montreal.qc.ca) ( du 12 au 29 juin 2018 ).
- PROCHAINES ÉTAPES:
  - possibilité d'effectuer certains travaux d'aménagement en 2019.



Source: [https://farm8.staticflickr.com/7752/17815380705\\_b97fb66186\\_o.jpg](https://farm8.staticflickr.com/7752/17815380705_b97fb66186_o.jpg)