

Annexe 1

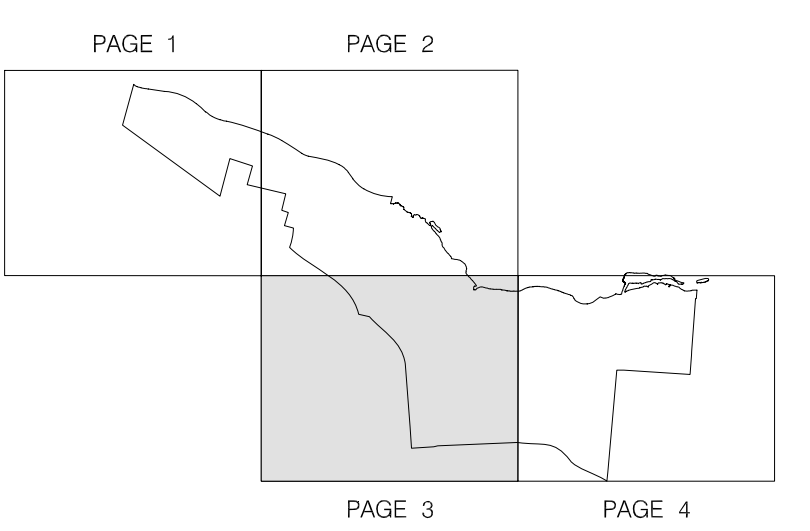
FEUILLET Z-3 DU PLAN INTITULÉ « ZONES »

LÉGENDE

0207 NUMÉRO DE ZONE

— LIMITE DE ZONE


- - - LIMITE DE L'ARRONDISSEMENT



Z-3 (08-2015)

ÉCHELLE

1 : 5000

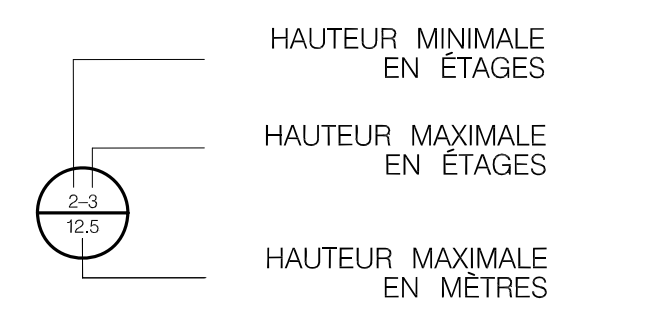


Annexe 2

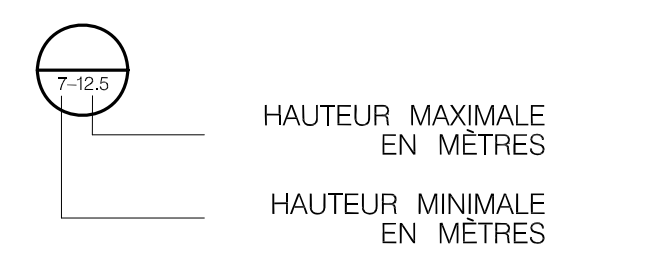
FEUILLET H-3 DU PLAN INTITULÉ « LIMITES DE HAUTEUR »

LÉGENDE

HAUTEURS EN ÉTAGES ET EN MÈTRES



HAUTEURS EN MÈTRES

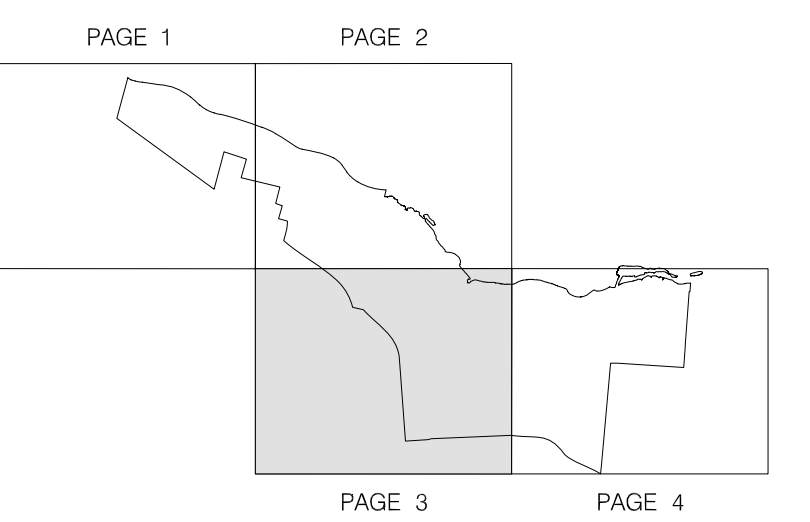


▲ ÉTAGE ADDITIONNEL AUTORISÉ
SOUS LES COMBLES

○ PARC

— LIMITE DE SECTEUR


- - - LIMITE DE
L'ARRONDISSEMENT



H-3 (08-2015)

ÉCHELLE

1 : 5000



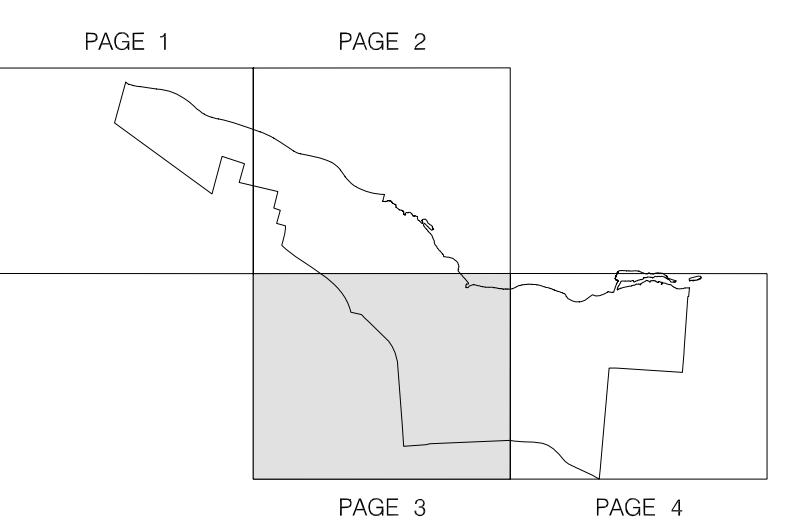
Annexe 3

FEUILLET TID-3 DU PLAN INTITULÉ
« TAUX D'IMPLANTATION ET DENSITÉS »



LÉGENDE


- Taux d'implantation
- Densité
- Parc
- Limite de secteur
- - - Limite de l'arrondissement



TID-3 (08-2015)

ÉCHELLE

1 : 5000



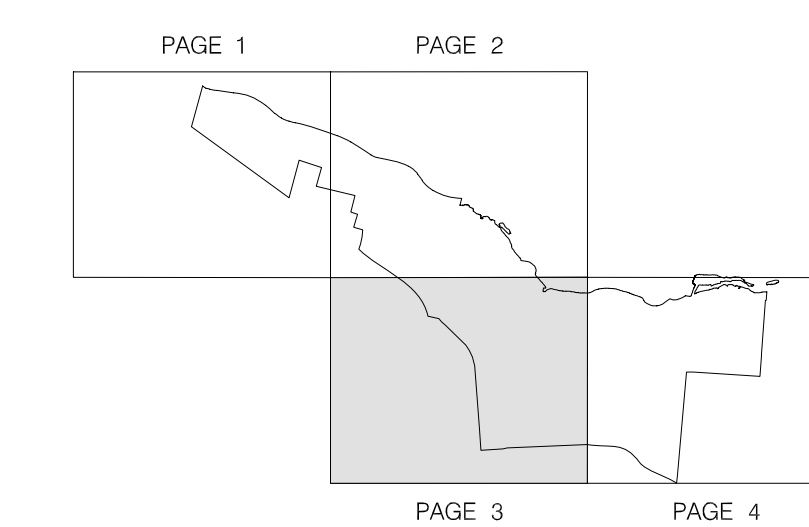
Annexe 4

FEUILLET MI-3 DU PLAN INTITULÉ « MODES D'IMPLANTATION »



LÉGENDE

- ISOLÉ
- JUMELÉ
- CONTIGU
- RÈGLES D'INSERTION
- PARC
- LIMITE DE SECTEUR
- LIMITE DE L'ARRONDISSEMENT



MI-3 (08-2015)

ÉCHELLE

1 : 5000

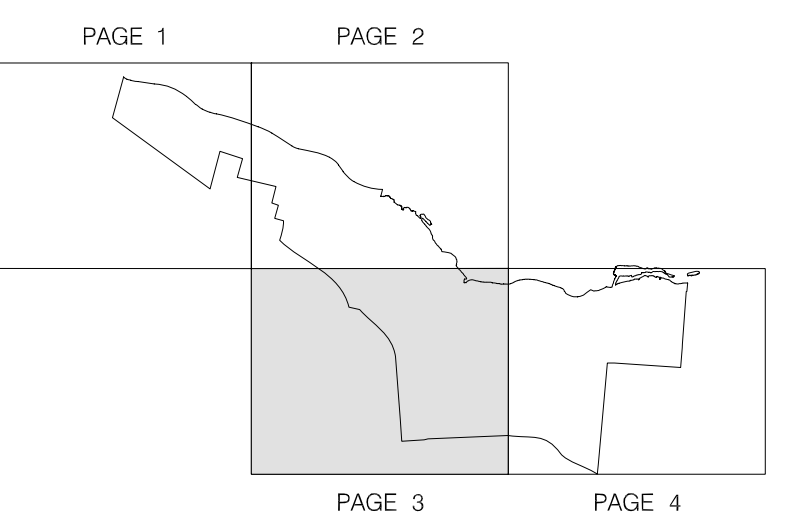


Annexe 5

FEUILLET A-3 DU PLAN INTITULÉ « ALIGNEMENT »

LÉGENDE

- ALIGNEMENT SOUMIS À LA PROCÉDURE DU TITRE VII
- PARC
- - - - LIMITE DE L'ARRONDISSEMENT



A-3 (08-2015)

ÉCHELLE

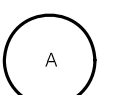



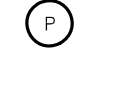


1 : 5000

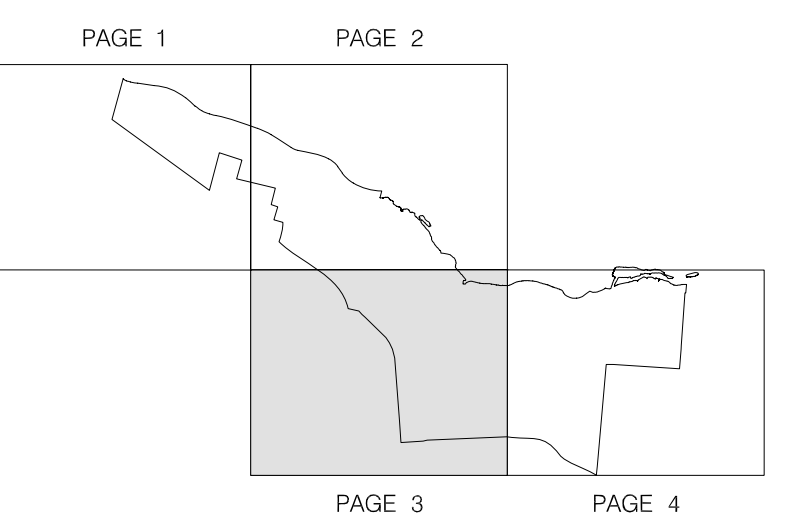


Annexe 6

FEUILLET S-3 DU PLAN INTITULÉ « SECTEURS ET IMMEUBLES SIGNIFICATIFS »

LÉGENDE

-  SECTEUR SIGNIFICATIF
SOUMIS À
DES NORMES
-  SECTEUR SIGNIFICATIF
SOUMIS À
DES CRITÈRES
-  IMMEUBLE SIGNIFICATIF
-  PARCOURS RIVERAIN
-  PARC
-  LIMITE DE SECTEUR
-  LIMITE DE
L'ARRONDISSEMENT



S-3 (08-2015)

ÉCHELLE

1 : 5000



Annexe 7

FEUILLET P-3 DU PLAN INTITULÉ « PLANS DE SITE »

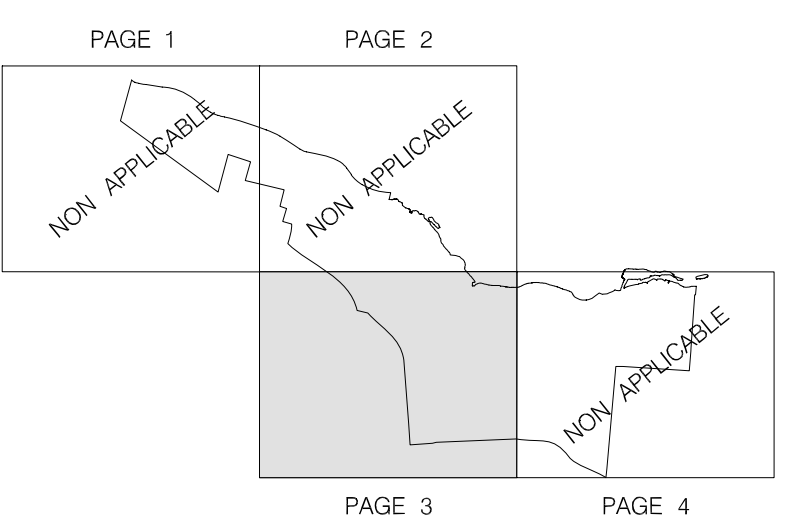
LÉGENDE

① NUMÉRO DU
PLAN DE SITE

--- LIMITE DU
PLAN DE SITE

○ PARC

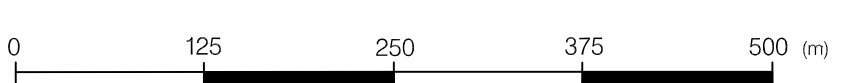
--- LIMITE DE
L'ARRONDISSEMENT



P-3 (08-2015)

ÉCHELLE

1 : 5000



Annexe 8

FEUILLET U-3 DU PLAN INTITULÉ « USAGES PRESCRITS »

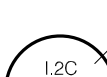
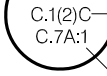

RÈGLEMENT D'URBANISME

ANNEXE A



ARRONDISSEMENT
AHUNTSIC — CARTIERVILLE

USAGES PRESCRITS

LÉGENDE

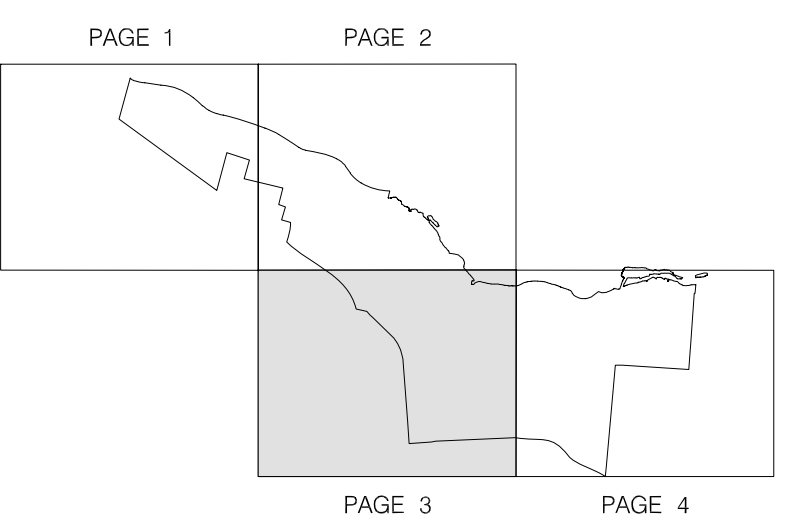
-  CATÉGORIE D'USAGES PRINCIPALE
-  AUTRE CATÉGORIE D'USAGES
-  USAGE AUTORISÉ SPÉCIFIQUEMENT

- H HABITATION
- C COMMERCE
- I INDUSTRIE
- E ÉQUIPEMENTS COLLECTIFS ET INSTITUTIONNELS

-  LIMITE DE SECTEUR
-  LIMITE DE L'ARRONDISSEMENT

NOTES:

- Les deux catégories d'usages identifiées de part et d'autre d'une virgule sont autorisées.
- Toutes les catégories d'usages comprises entre les deux catégories identifiées sont également autorisées.
- H - Toutes les catégories d'habitation sont permises.



U-3 (08-2015)

ÉCHELLE
1 : 5000

