







## Le patrimoine bâti

### Arrondissement du Plateau-Mont-Royal

-  Arrondissement historique ou naturel
-  Secteur de valeur exceptionnelle
-  Grande propriété à caractère institutionnel
-  Secteur de valeur intéressante
-  Ensemble urbain d'intérêt
-  Limite d'arrondissement

0 250 500 m

## Bâtiments d'intérêt patrimonial et architectural hors secteurs de valeur exceptionnelle Arrondissement du Plateau-Mont-Royal

La liste suivante identifie les bâtiments d'intérêt patrimonial et architectural situés à l'extérieur des secteurs de valeur exceptionnelle et des grandes propriétés à caractère institutionnel de l'arrondissement (voir carte précédente).

La liste identifie également l'ensemble des lieux de culte d'intérêt patrimonial de l'arrondissement. Tel qu'indiqué au tableau de la page 38, ces lieux de culte sont couverts par la catégorie d'affectation du sol « Couvent, monastère ou lieu de culte ».

Conformément à l'objectif 15 de la partie I du Plan d'urbanisme, les bâtiments identifiés dans la liste suivante et l'ensemble de ceux situés dans les secteurs de valeur exceptionnelle ou dans les grandes propriétés à caractère institutionnel doivent faire l'objet d'un contrôle serré quant aux travaux de construction, de rénovation et de démolition, par les outils réglementaires appropriés, notamment les règlements sur les plans d'implantation et d'intégration architecturale (PIA).

### Les lieux de culte

- 4237, avenue Henri-Julien (Église Saint-Jean-Baptiste)
- 454, avenue Laurier Est (Église Saint-Denis)
- 3751, avenue de l'Hôtel-de-Ville (Église Saint-Boniface)
- 3535, avenue du Parc (Église Notre-Dame-de-la-Salette)
- 750, boulevard Saint-Joseph Est (The Sign of the Theodokos Orthodox/Church of Jesus Christ of Later Days Saints)
- 1350, boulevard Saint-Joseph Est (Église Saint-Stanislas-de-Kostka)
- 2000, boulevard Saint-Joseph Est (Église Saint-Pierre-Claver)
- 3747, rue Berri (Église Saint-Louis-de-France)
- 4863, rue Cartier (Église baptiste française de l'Oratoire/ Zion Church)
- 3919, rue Clark (Temple Solomon)
- 4585, rue Hutchison (Old Calendar Greek Orthodox)
- 3594, rue Jeanne-Mance (St John's Lutheran)
- 405, rue Marie-Anne Est (Montréal Chinese Alliance/All Saints)
- 1841, rue Masson (Cathédrale orthodoxe roumaine Saint-Jean-Baptiste)
- 3426, rue Parthenais (Église Saint-Casimir)
- 1855, rue Rachel Est (Église Immaculée-Conception)
- 5039, rue Saint-Dominique (Église Saint-Enfant-Jésus du Mile-End)
- 5116, rue Saint-Urbain (Evangelical Pentecostal Church/Beth Hakneseth Anshei Ukraine)
- 5390, rue Saint-Urbain (Église orthodoxe Sainte-Irene et Saint-Markella/Tiffereth Israel)
- 5580, rue Saint-Urbain (St. Michael's and St. Anthony's)
- 2330, terrasse Mercure (Église Saint-Louis-de-Gonzague)

### Les édifices scolaires

- 6080, avenue de l'Esplanade (École Édouard-VII)

### Les édifices publics

- 3721, avenue Henri-Julien (Association de l'Arsenal du 65<sup>e</sup> Régiment CMR)
- 1115-1127, avenue Laurier Est (Chalet du parc Laurier)
- 955, rue Marie-Anne Est (Bain Lévesque)
- 2225, rue Rachel Est (Institut Bruchési)
- 5300, rue Saint-Dominique (Bain Saint-Michel)

### Les édifices commerciaux

- 4530, avenue Papineau (Théâtre des Variétés)
- 3988-3998, rue Saint-Denis (Sanctuaire Saint-Jude)
- 3984, rue Saint-Denis (Sacristie Saint-Jude)
- 3980, rue Saint-Denis (Presbytère Saint-Jude)

### Les édifices industriels

- 5423, avenue De Lorimier (Fry Hall)
- 6201, avenue du Parc (Édifice Bovril)
- 2025, rue Masson (Fry Cadbury)

### Les bâtiments résidentiels

- 3968-3976, rue Saint-Denis (plex)