

27 Arrondissement de Westmount

Secteurs établis

Orientation

Maintenir le caractère des secteurs

La réglementation de zonage visera à maintenir le type de bâti existant, présentant les caractéristiques suivantes :

Secteur 27-01 :

- bâti de un à trois étages hors-sol;
- implantation isolée ou jumelée;
- taux d'implantation au sol faible ou moyen.

Secteur 27-02 :

- bâti de un à trois étages hors-sol;
- taux d'implantation au sol faible ou moyen.

Secteur 27-03 :

- bâti de deux à quatre étages hors-sol;
- taux d'implantation au sol moyen ou élevé.

Secteur 27-04 :

- bâti de cinq étages hors-sol ou plus;
- taux d'implantation au sol moyen ou élevé;
- C.O.S. maximal : 9,0.

La réglementation de zonage pourra reconnaître le bâti existant ainsi que les projets immobiliers dûment autorisés au moment de l'adoption du Plan d'urbanisme qui ne se conforment pas aux paramètres énoncés ci-dessus.

27 Arrondissement de Westmount

Secteurs à transformer ou à construire

Orientation

Renouveler le caractère des secteurs

La réglementation de zonage permettra un nouveau type de bâti présentant les caractéristiques suivantes :

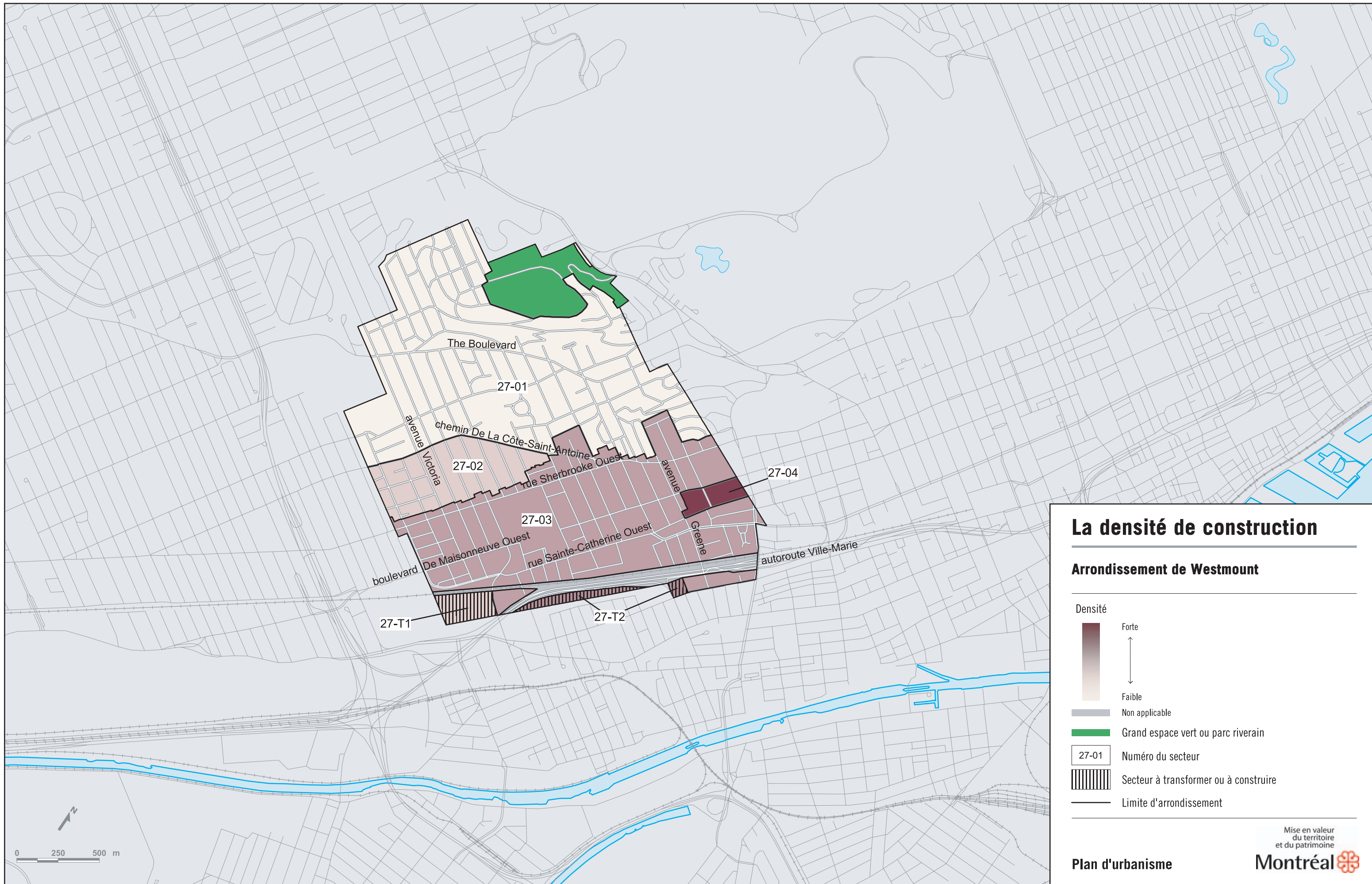
Secteur 27-T1 :

- bâti de deux ou trois étages hors-sol;
- taux d'implantation au sol moyen;
- C.O.S. minimal : 1,0;
- C.O.S. maximal : 2,0.

Secteur 27-T2 :








- bâti de deux à six étages hors-sol;
- taux d'implantation au sol moyen;
- C.O.S. minimal : 1,0;
- C.O.S. maximal : 3,0.

La réglementation de zonage pourra reconnaître le bâti existant ainsi que les projets immobiliers dûment autorisés au moment de l'adoption du Plan d'urbanisme qui ne se conforment pas aux paramètres énoncés ci-dessus.



La densité de construction

Arrondissement de Westmount

- Densité
-  Forte
 - ↕
 -  Faible
 -  Non applicable
 -  Grand espace vert ou parc riverain
 -  Numéro du secteur
 -  Secteur à transformer ou à construire
 -  Limite d'arrondissement

0 250 500 m