









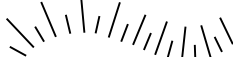
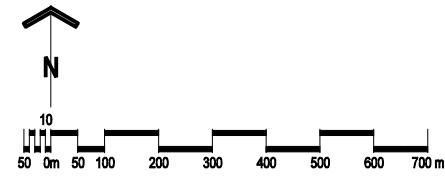


LÉGENDE

- 1 Parc du Mont-Royal 
- 2 Route en asphalte 
- 3 Chemin Olmsted 
- 4 Sentier primaire
Sentier non carrossable l'hiver 
- 5 Sentier secondaire
Sentier non carrossable l'hiver 
- 6 Point de rencontre (urgence) 
- 7 Bâtiment 
- 8 Téléphone 
- 9 Borne-fontaine 
- 10 Borne kilométrique 
- 11 Escarpement 




 Ville de Montréal
 Service des parcs,
 des jardins et des espaces verts

Plan d'accès d'urgence