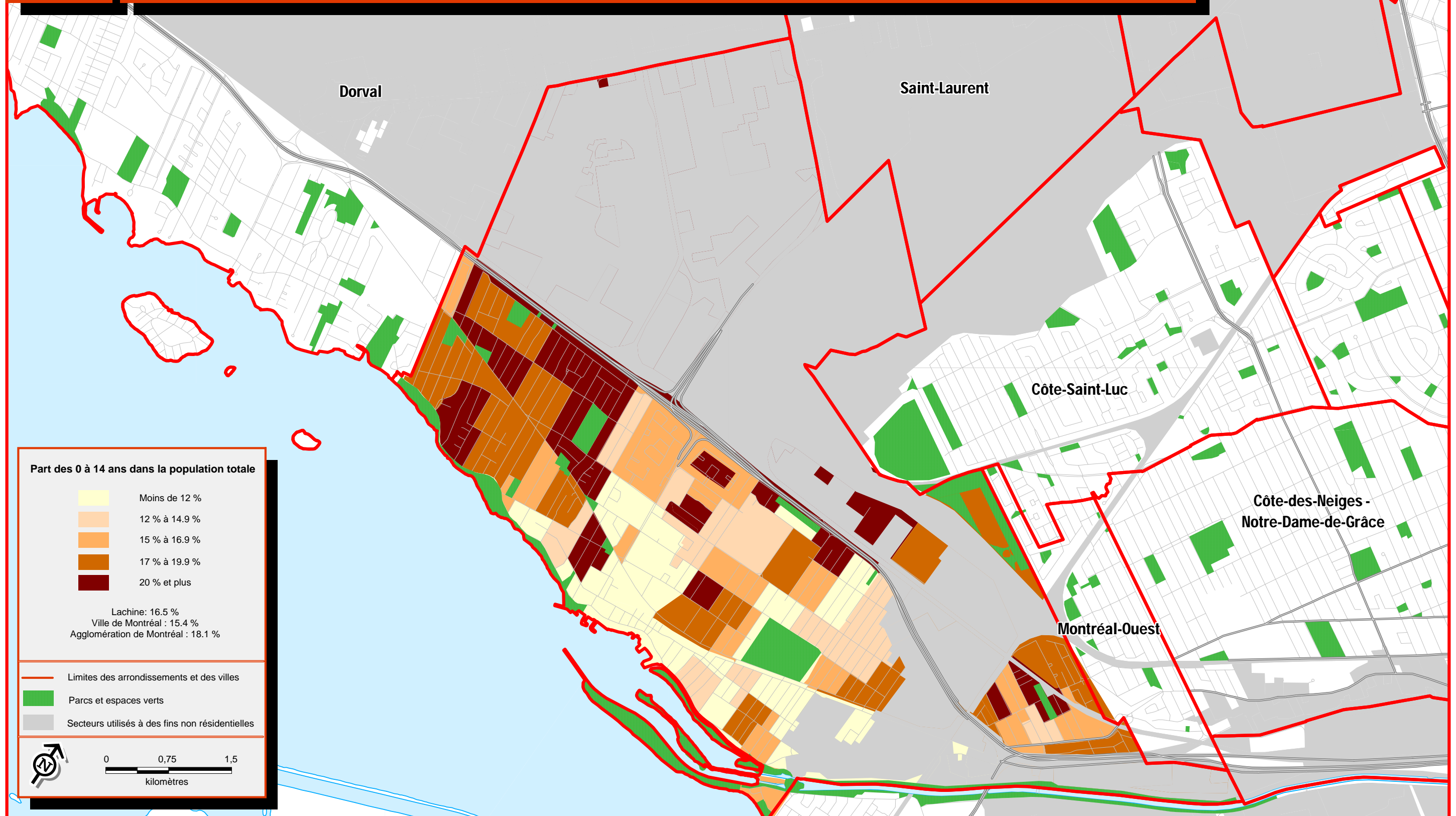
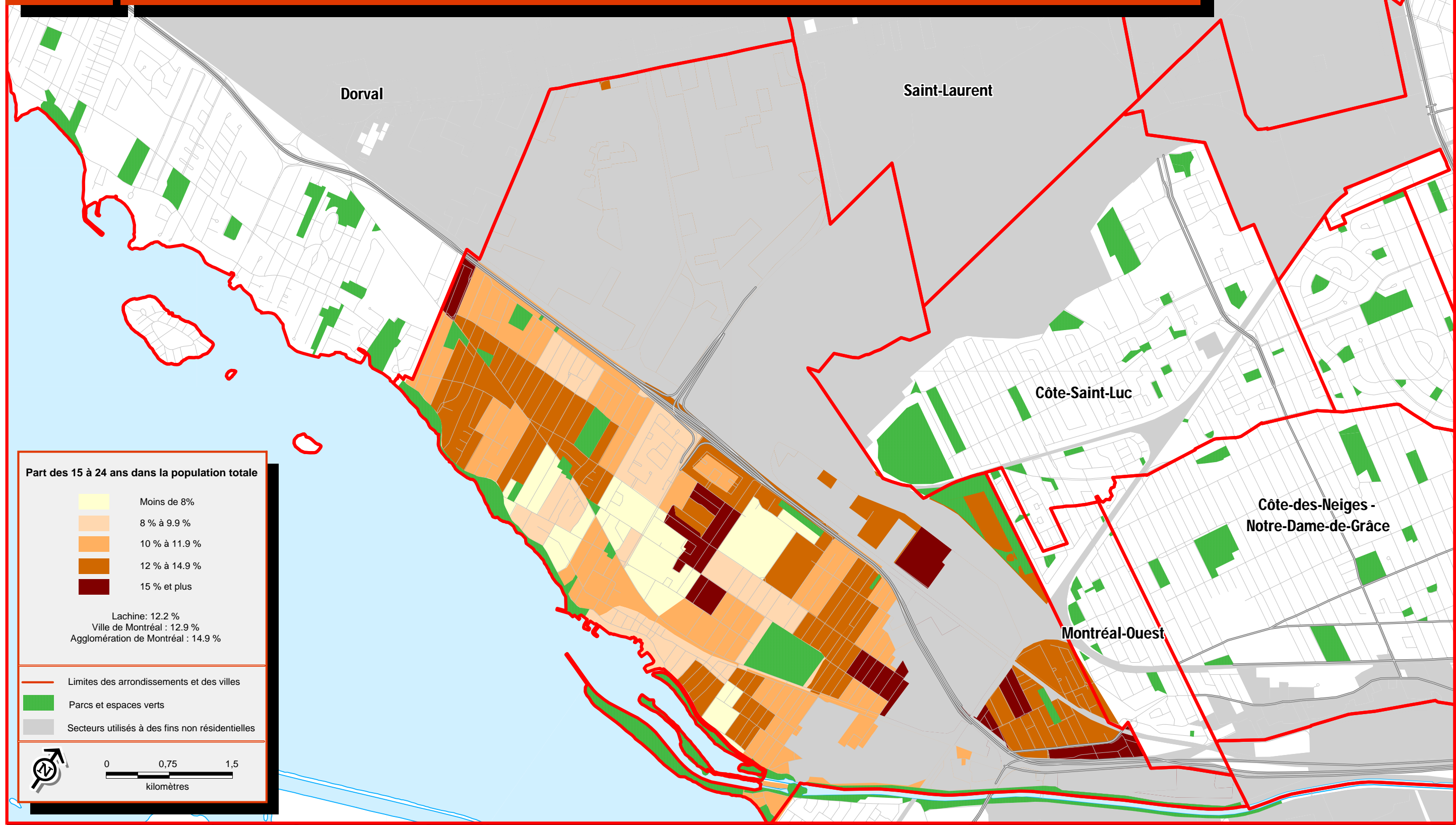


Sources :  
 > Statistique Canada, Recensement de 2006  
 > Ville de Montréal

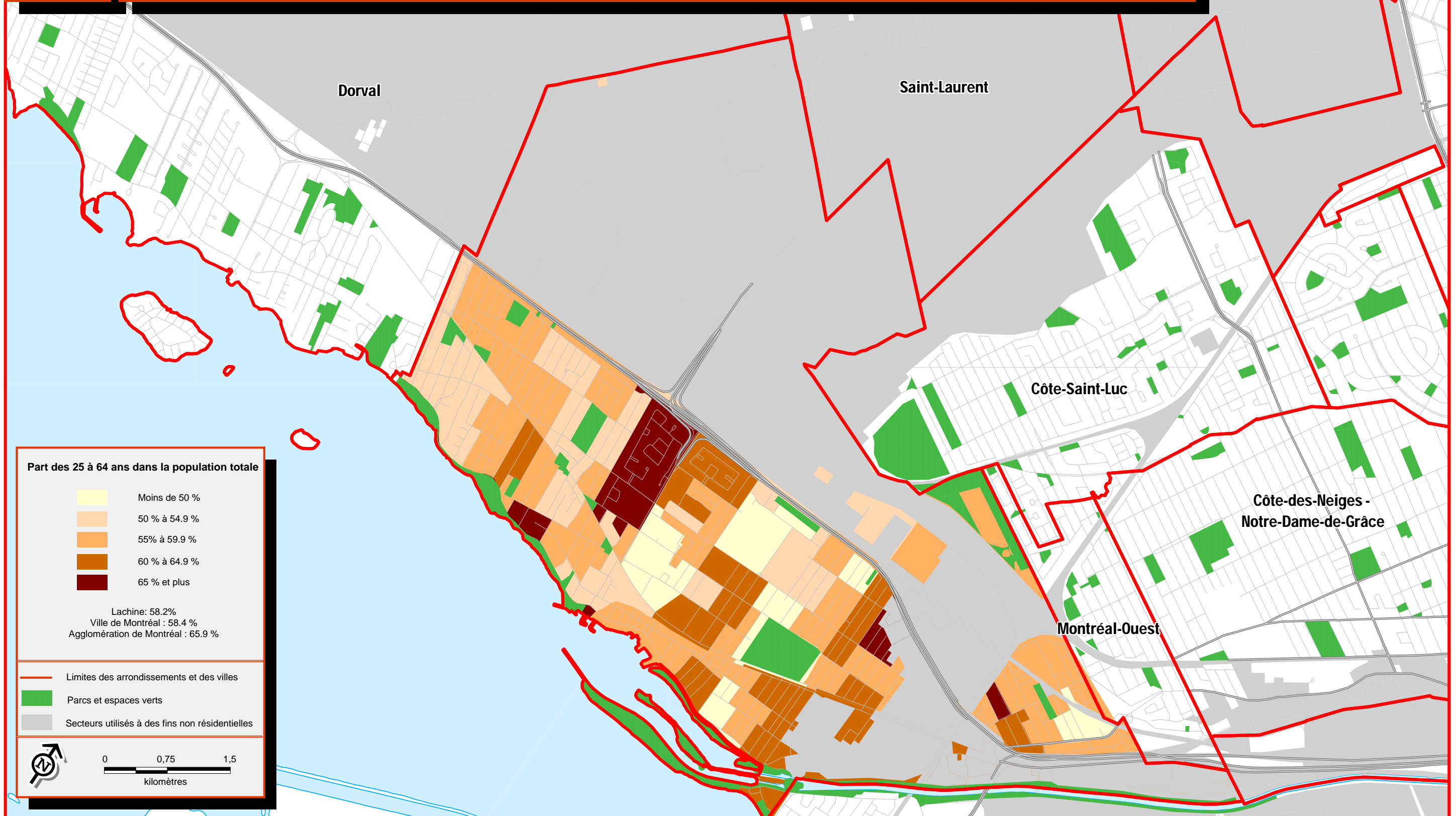


Arrondissement Lachine

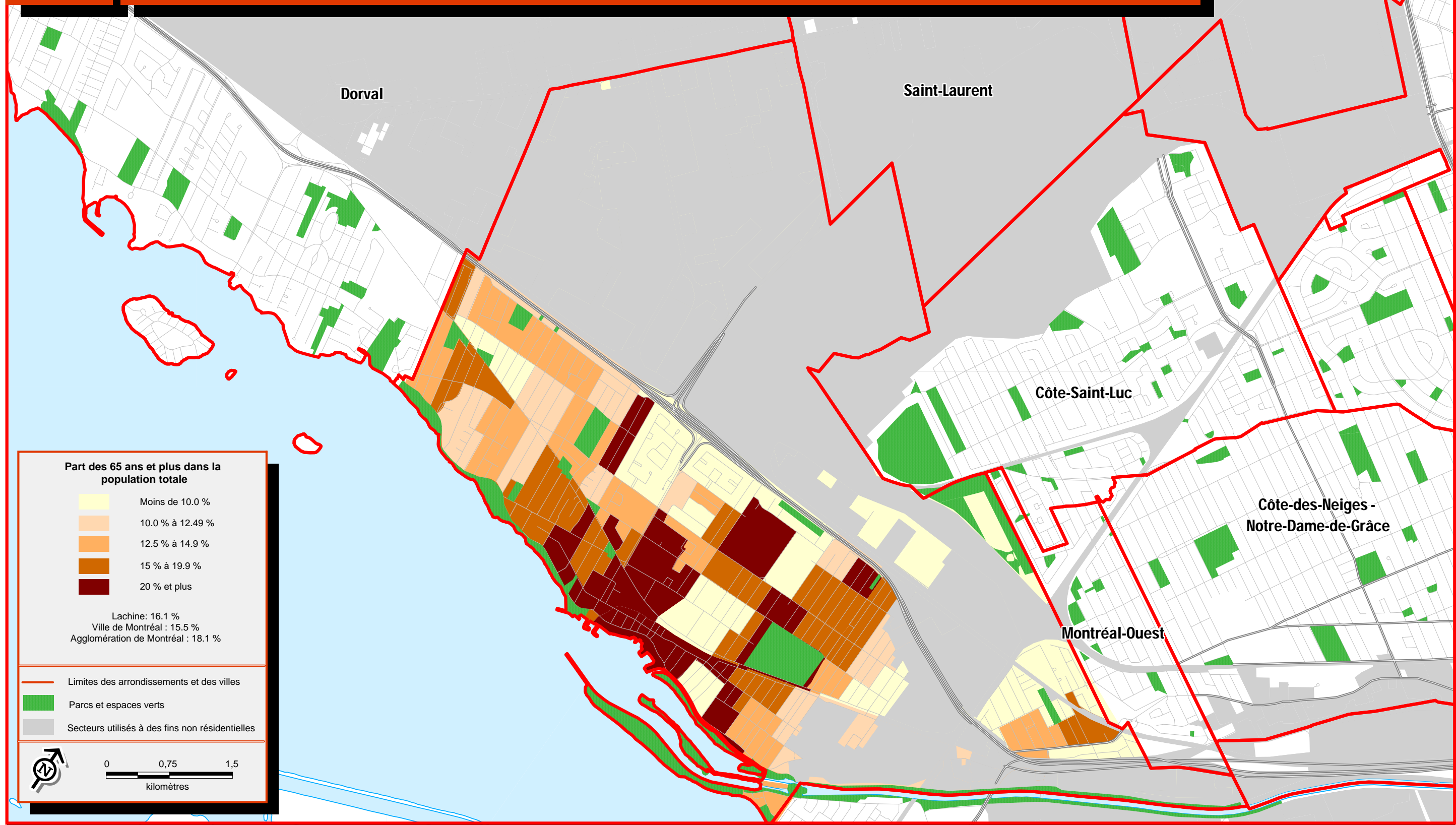
Sources :  
 > Statistique Canada, Recensement de 2006  
 > Ville de Montréal



Sources :  
 > Statistique Canada, Recensement de 2006  
 > Ville de Montréal



Sources :  
 > Statistique Canada, Recensement de 2006  
 > Ville de Montréal



**Part des 65 ans et plus dans la population totale**

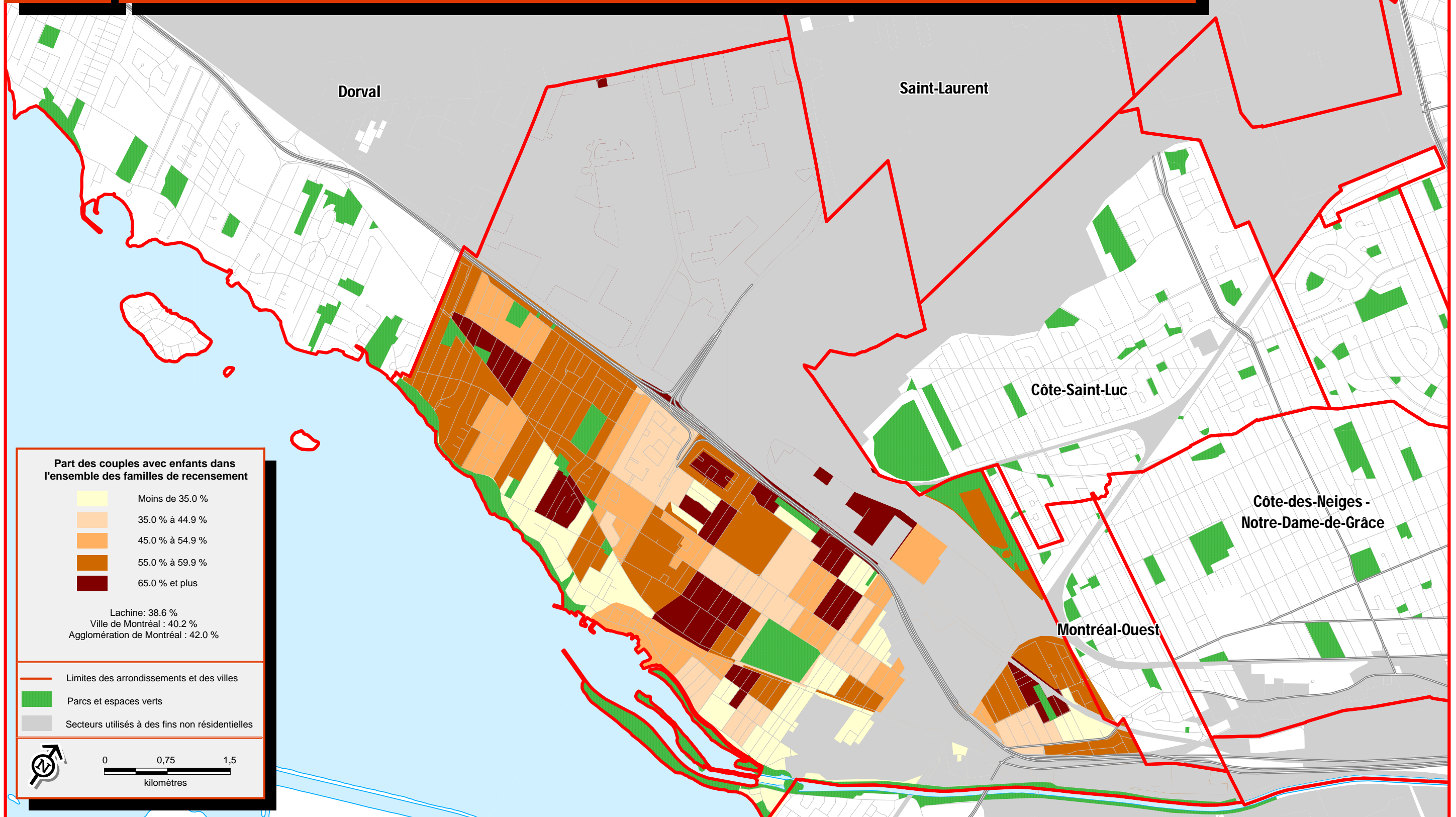
	Moins de 10.0 %
	10.0 % à 12.49 %
	12.5 % à 14.9 %
	15 % à 19.9 %
	20 % et plus

Lachine: 16.1 %  
 Ville de Montréal : 15.5 %  
 Agglomération de Montréal : 18.1 %

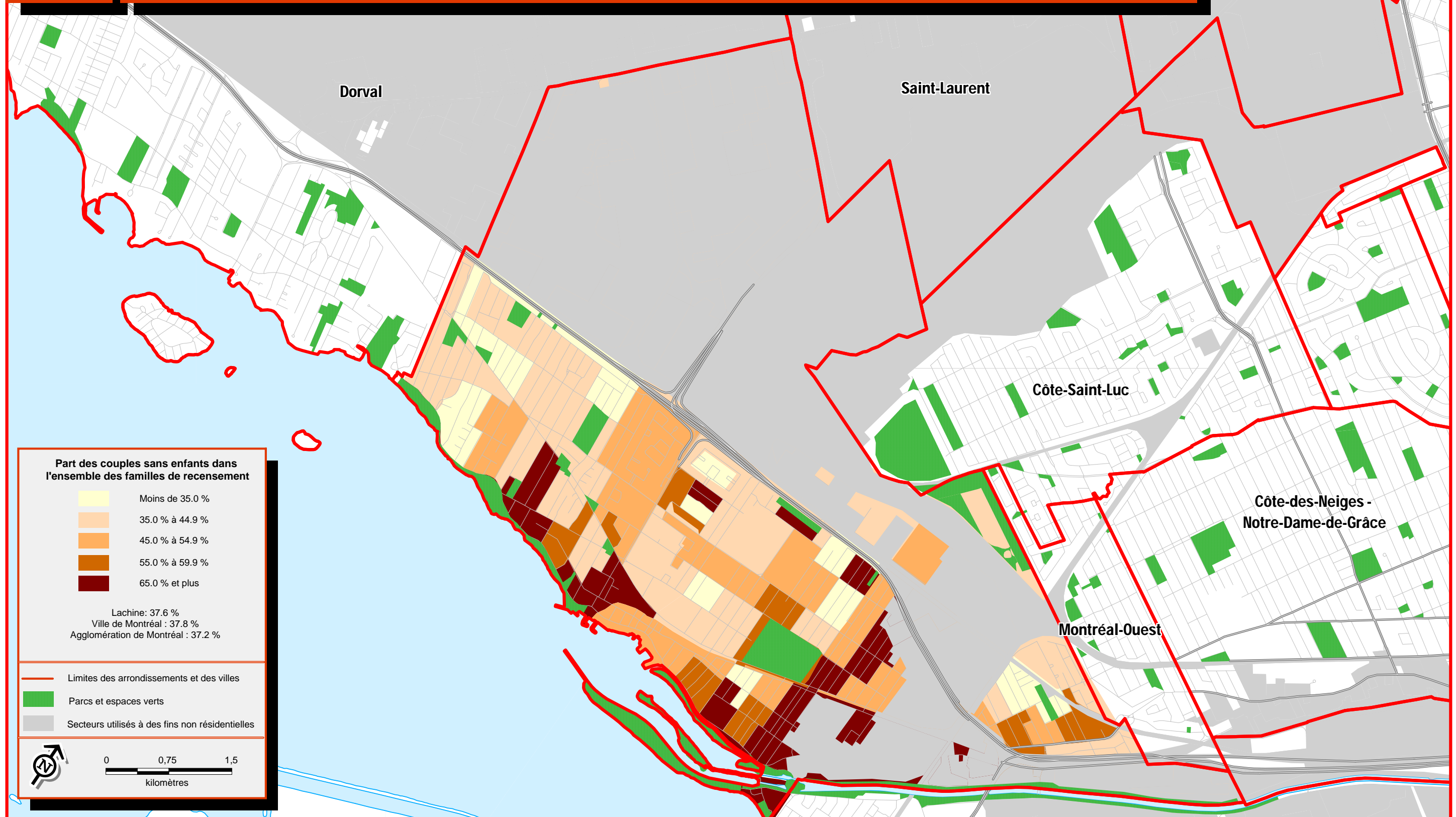
— Limites des arrondissements et des villes  
 Parcs et espaces verts  
 Secteurs utilisés à des fins non résidentielles

0 0,75 1,5  
 kilomètres

Sources :  
 > Statistique Canada, Recensement de 2006  
 > Ville de Montréal



Sources :  
 > Statistique Canada, Recensement de 2006  
 > Ville de Montréal

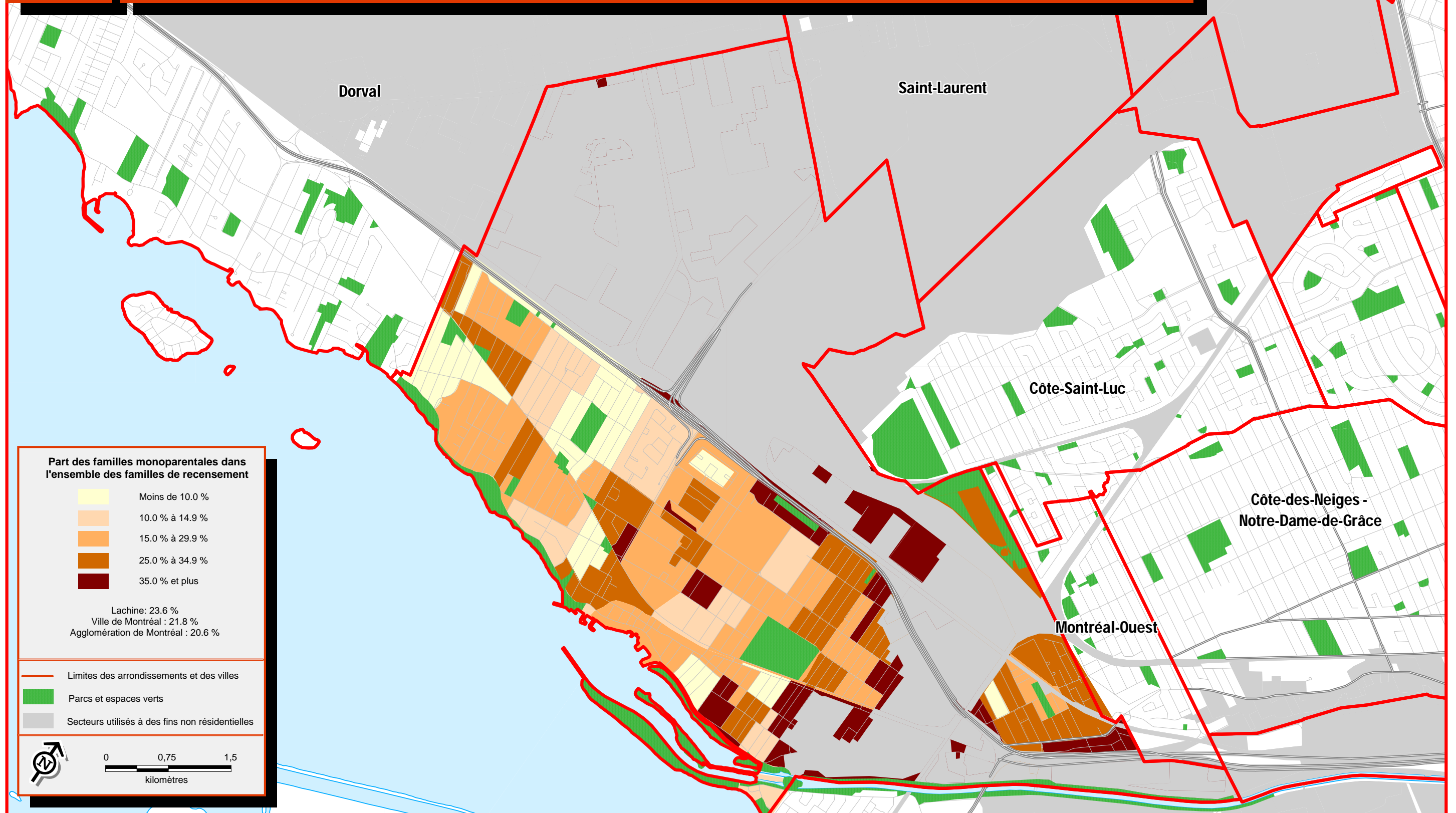


Arrondissement Lachine

Sources :  
 > Statistique Canada, Recensement de 2006  
 > Ville de Montréal

## 2.3

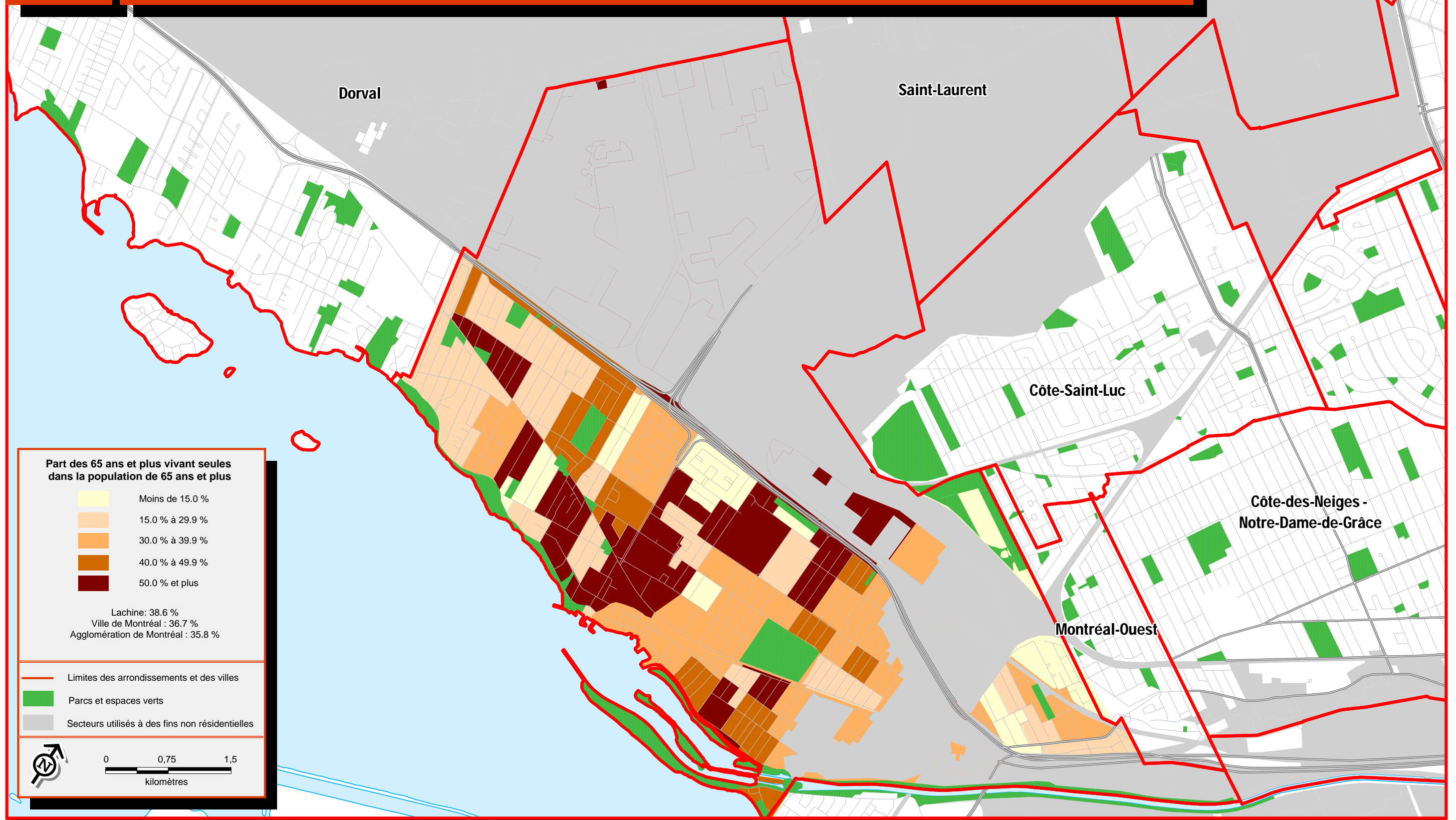
# Concentration des familles monoparentales, 2006



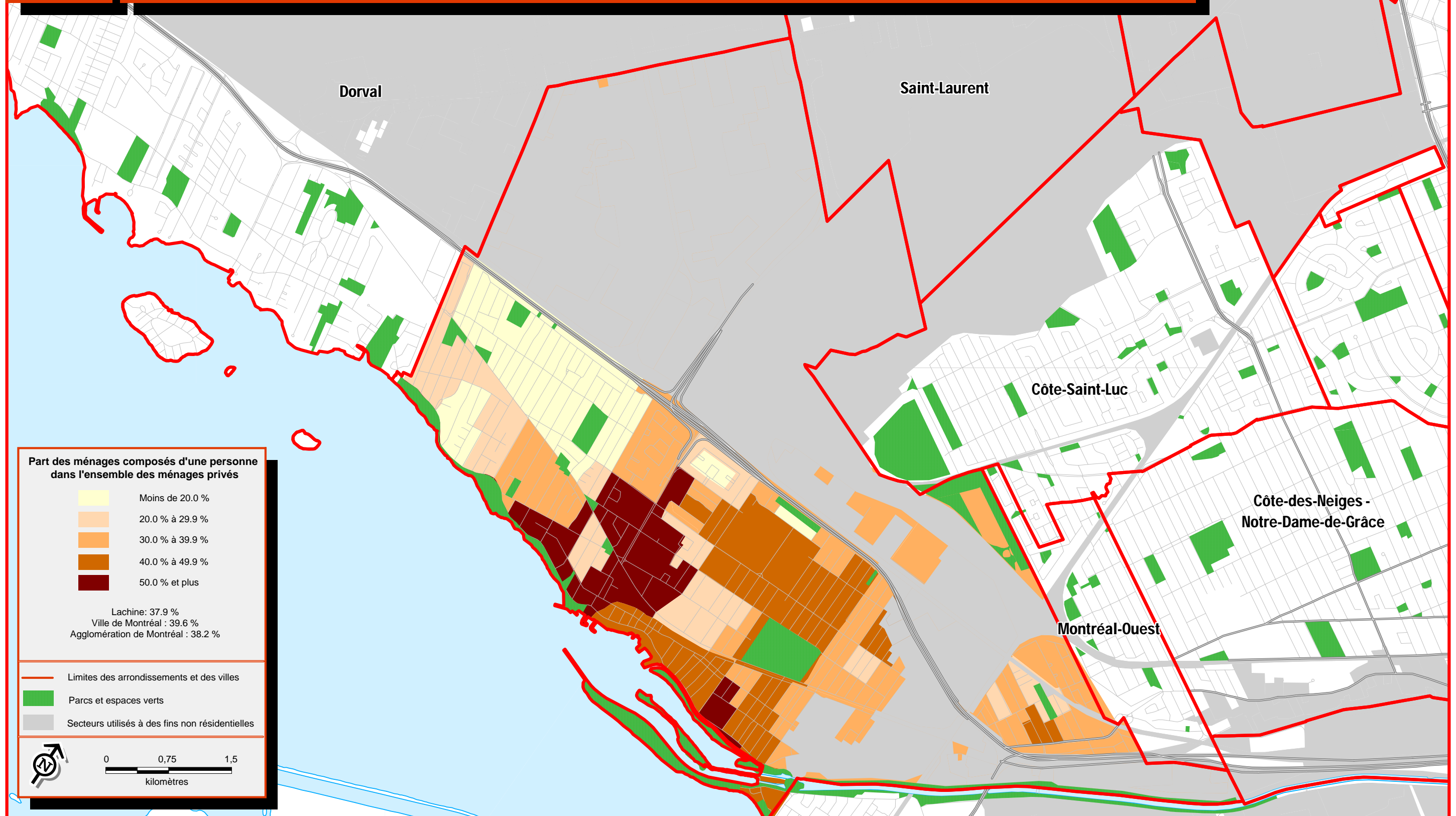
Arrondissement Lachine

Sources :  
 > Statistique Canada, Recensement de 2006  
 > Ville de Montréal





Sources :  
 > Statistique Canada, Recensement de 2006  
 > Ville de Montréal



**Part des ménages composés d'une personne dans l'ensemble des ménages privés**

Moins de 20.0 %
20.0 % à 29.9 %
30.0 % à 39.9 %
40.0 % à 49.9 %
50.0 % et plus

Lachine: 37.9 %  
 Ville de Montréal : 39.6 %  
 Agglomération de Montréal : 38.2 %

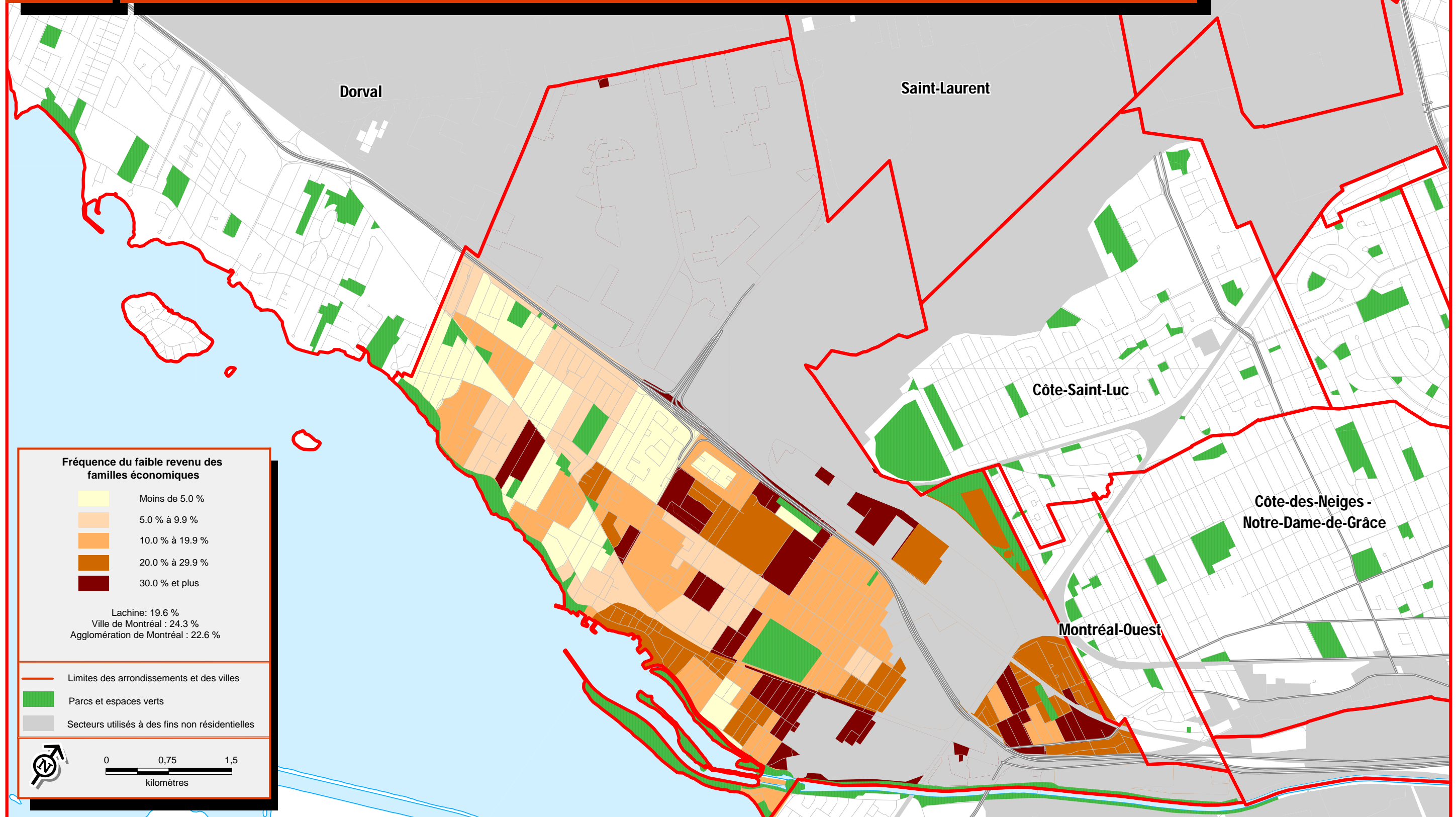
— Limites des arrondissements et des villes  
 ■ Parcs et espaces verts  
 ■ Secteurs utilisés à des fins non résidentielles

0 0,75 1,5  
 kilomètres

Sources :  
 > Statistique Canada, Recensement de 2006  
 > Ville de Montréal

# 3.1

## Fréquence des familles économiques à faible revenu, 2006

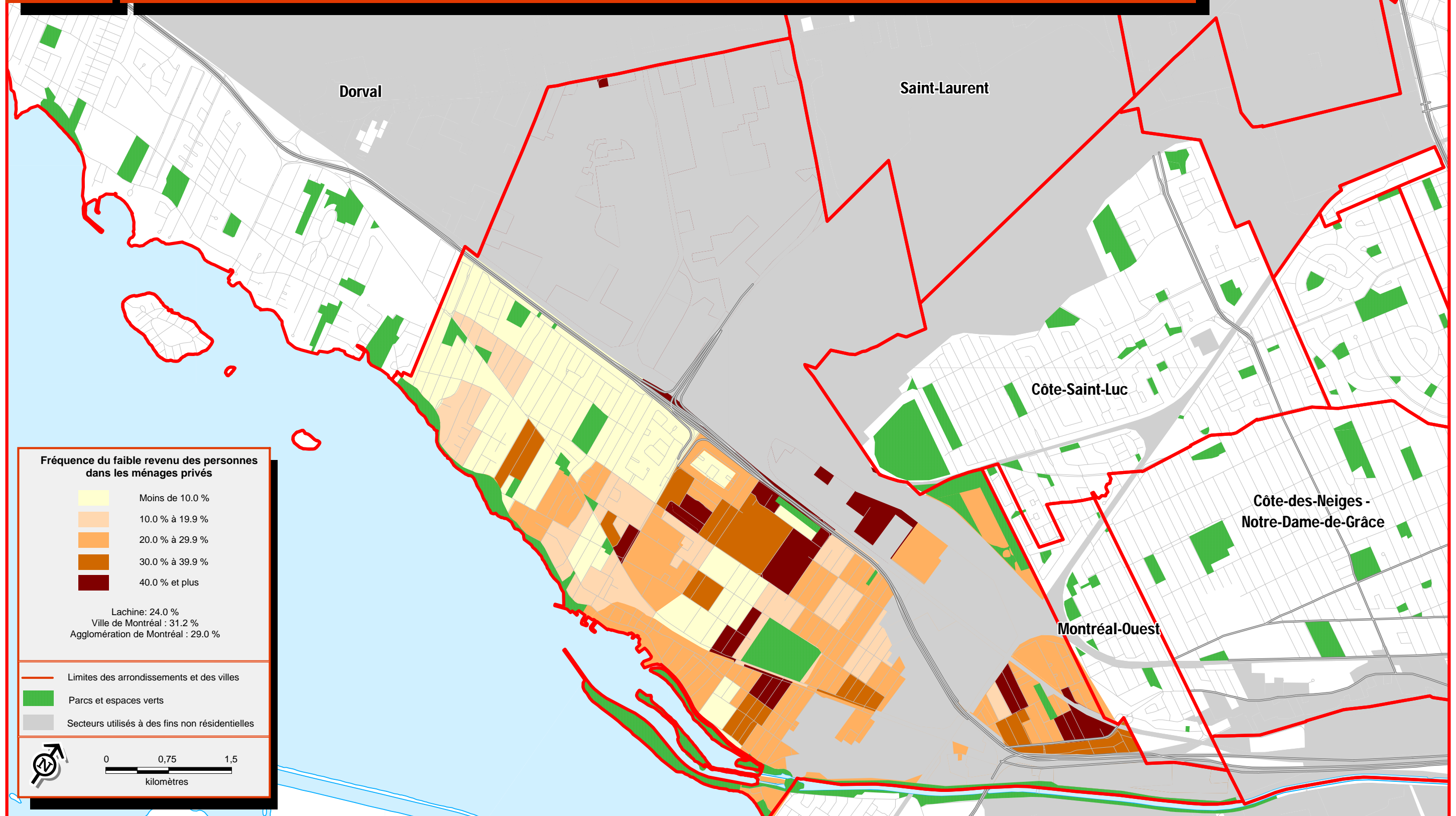


Arrondissement Lachine

Sources :  
 > Statistique Canada, Recensement de 2006  
 > Ville de Montréal

# 3.2

## Fréquence des personnes dans les ménages privés à faible revenu, 2006

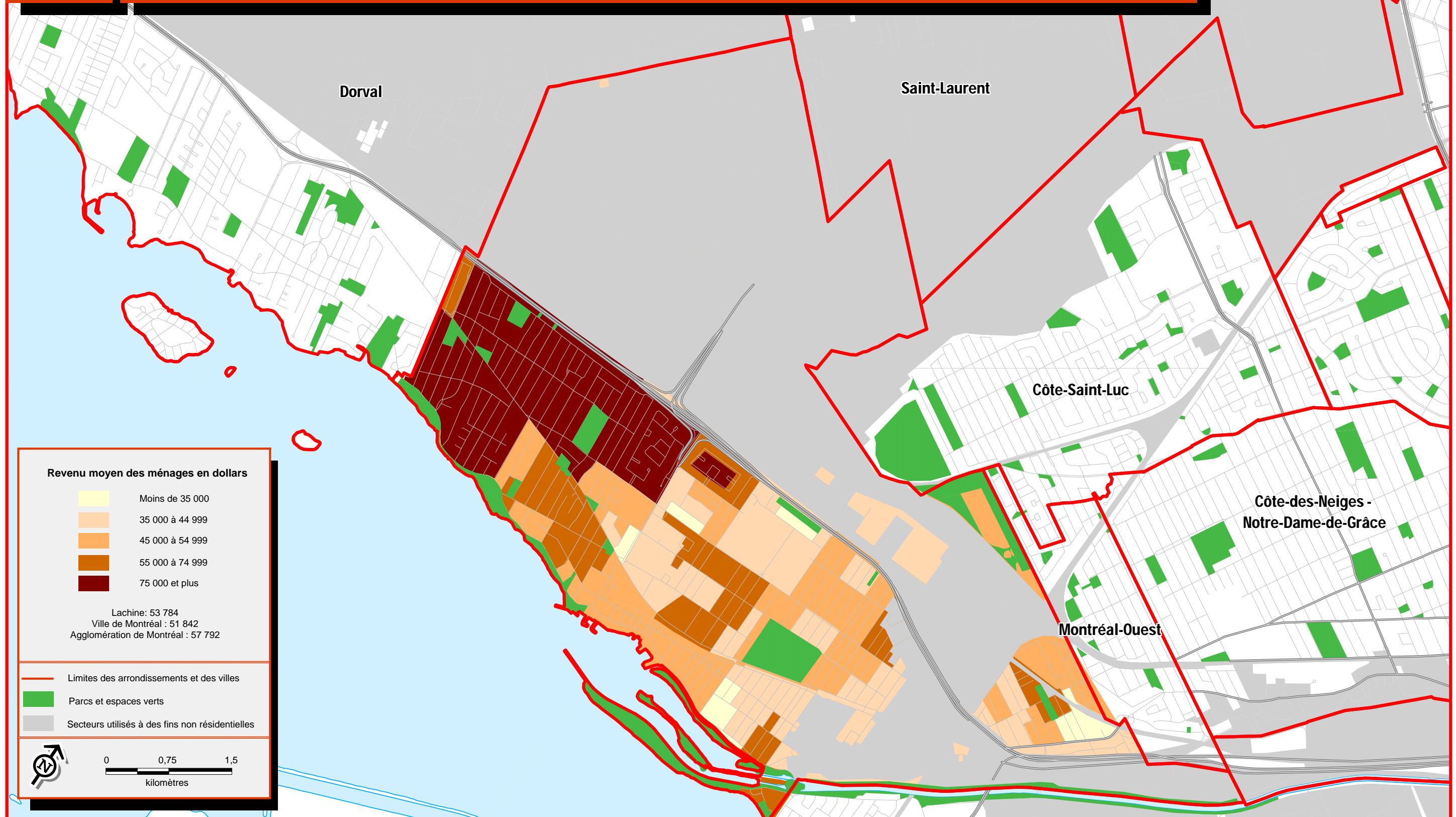


Arrondissement Lachine

Sources :  
 > Statistique Canada, Recensement de 2006  
 > Ville de Montréal

### 3.3

## Revenu moyen des ménages en 2005

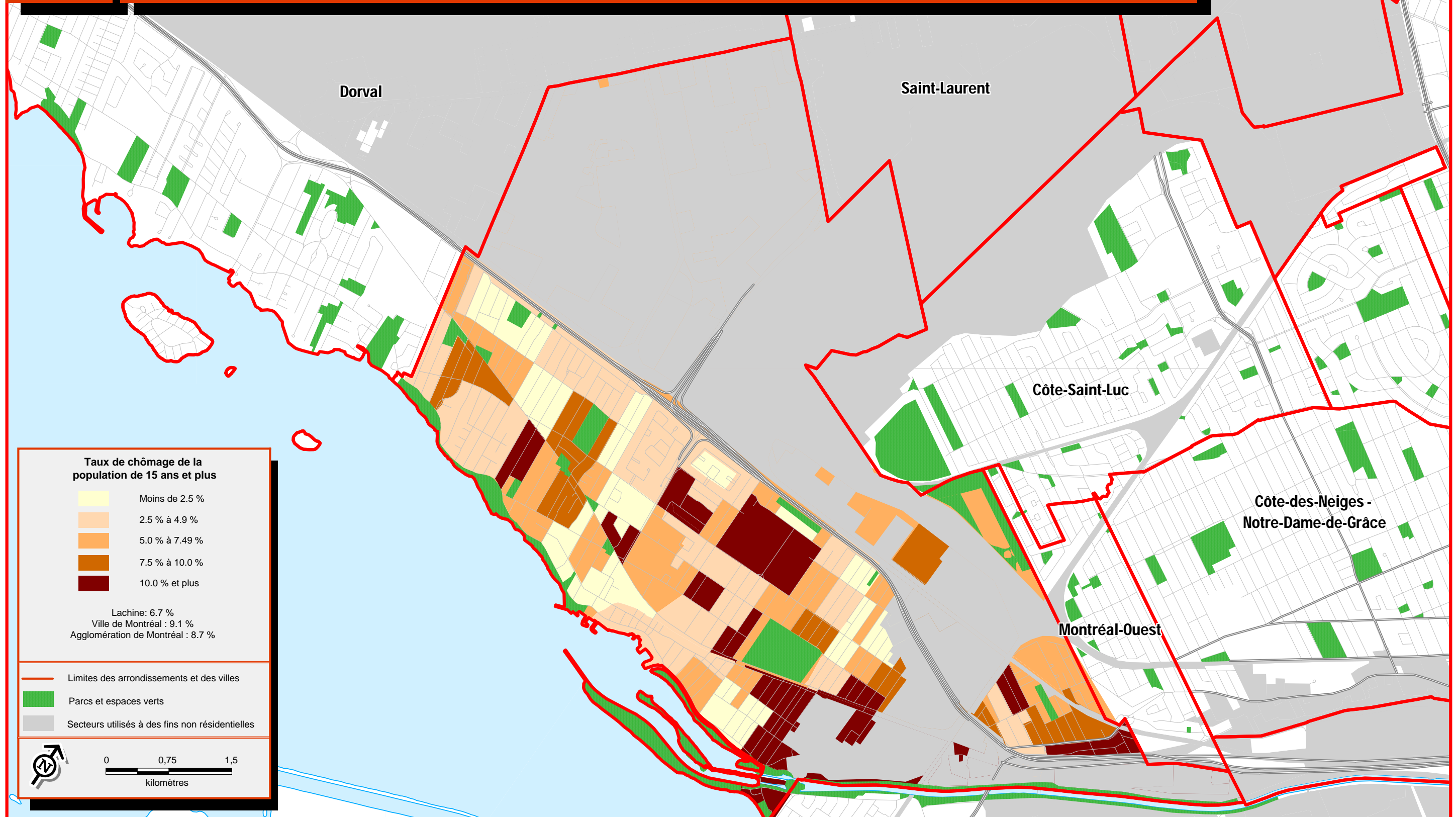


Arrondissement Lachine

Sources :  
> Statistique Canada, Recensement de 2006  
> Ville de Montréal

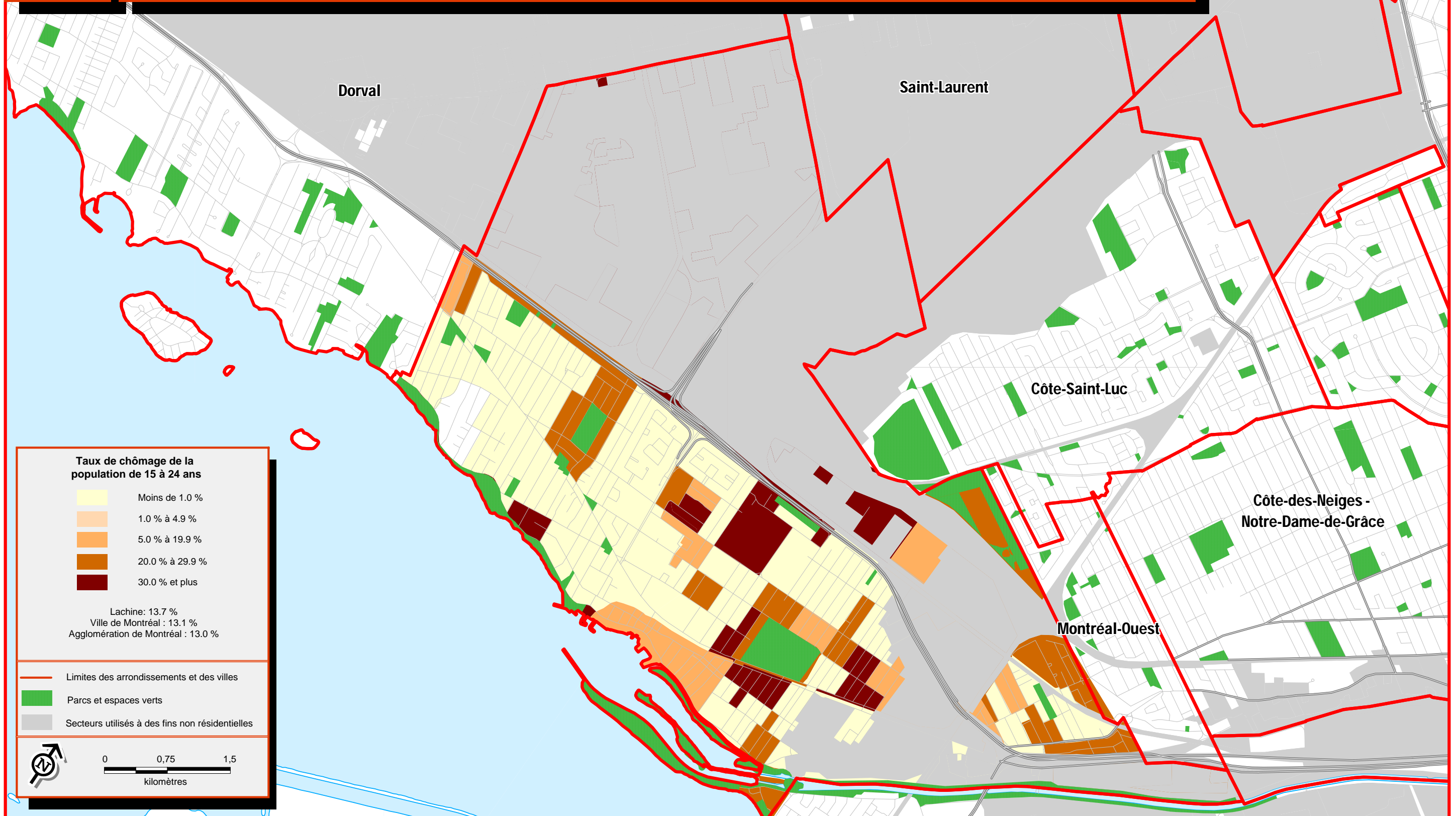
# 4.1

## Taux de chômage des 15 ans et plus, 2006



Arrondissement Lachine

Sources :  
 > Statistique Canada, Recensement de 2006  
 > Ville de Montréal



**Taux de chômage de la population de 15 à 24 ans**

- Moins de 1.0 %
- 1.0 % à 4.9 %
- 5.0 % à 19.9 %
- 20.0 % à 29.9 %
- 30.0 % et plus

Lachine: 13.7 %  
 Ville de Montréal : 13.1 %  
 Agglomération de Montréal : 13.0 %

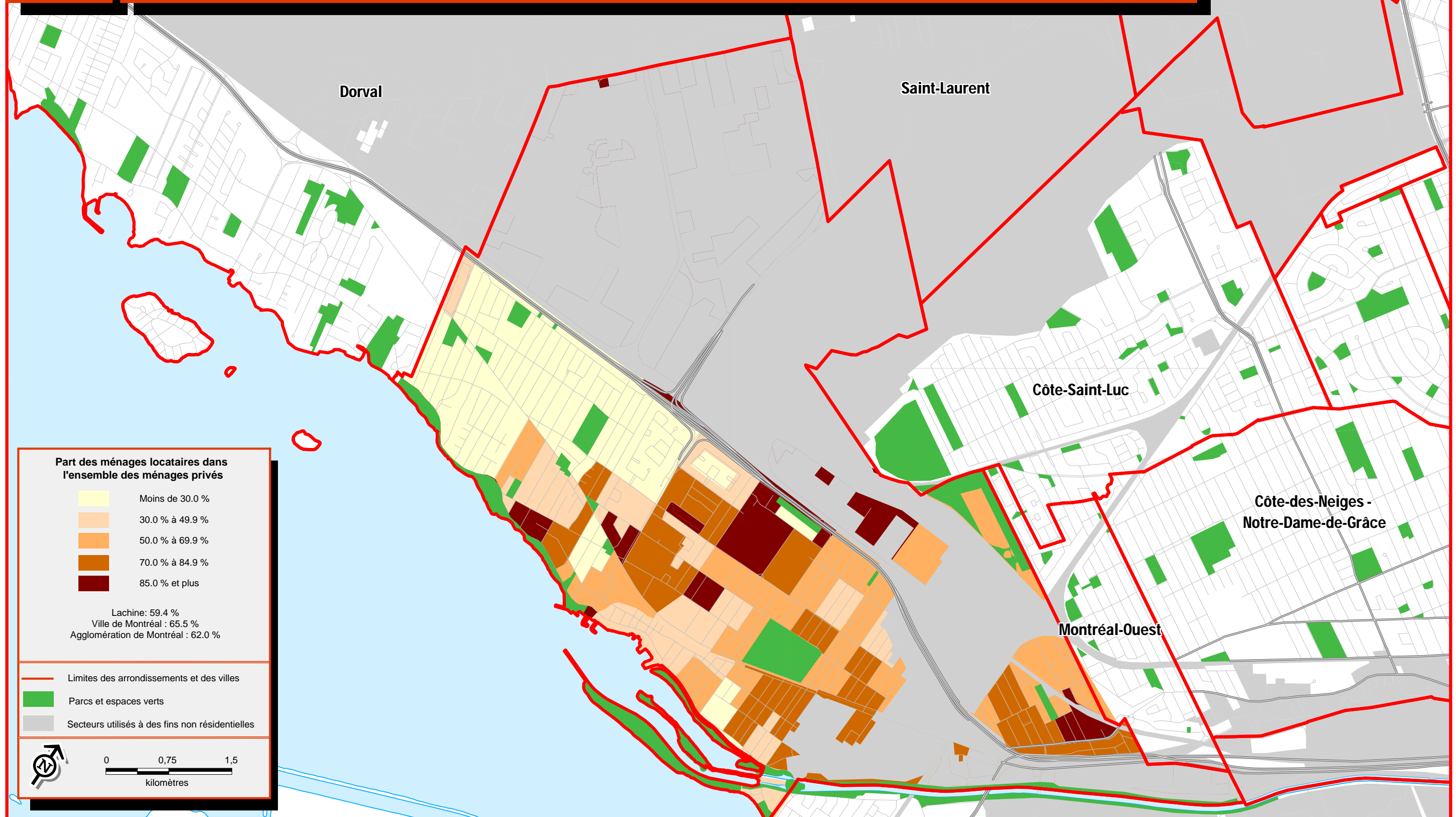
- Limites des arrondissements et des villes
- Parcs et espaces verts
- Secteurs utilisés à des fins non résidentielles

0 0,75 1,5  
kilomètres

Sources :  
 > Statistique Canada, Recensement de 2006  
 > Ville de Montréal

# 5.1

## Concentration des ménages locataires, 2006



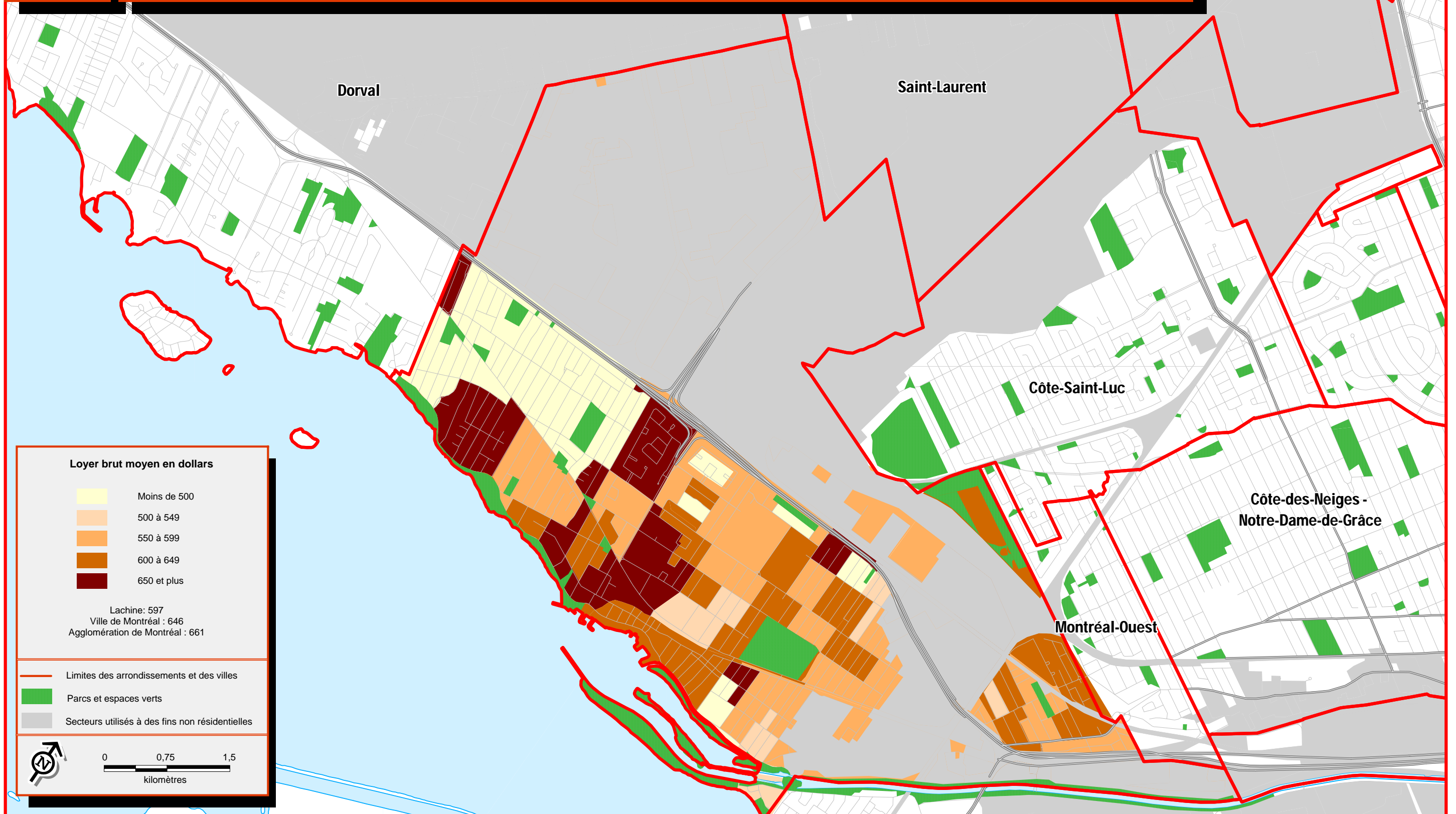
Arrondissement Lachine

Sources :  
 > Statistique Canada, Recensement de 2006  
 > Ville de Montréal



# 5.2

# Loyer moyen, 2006

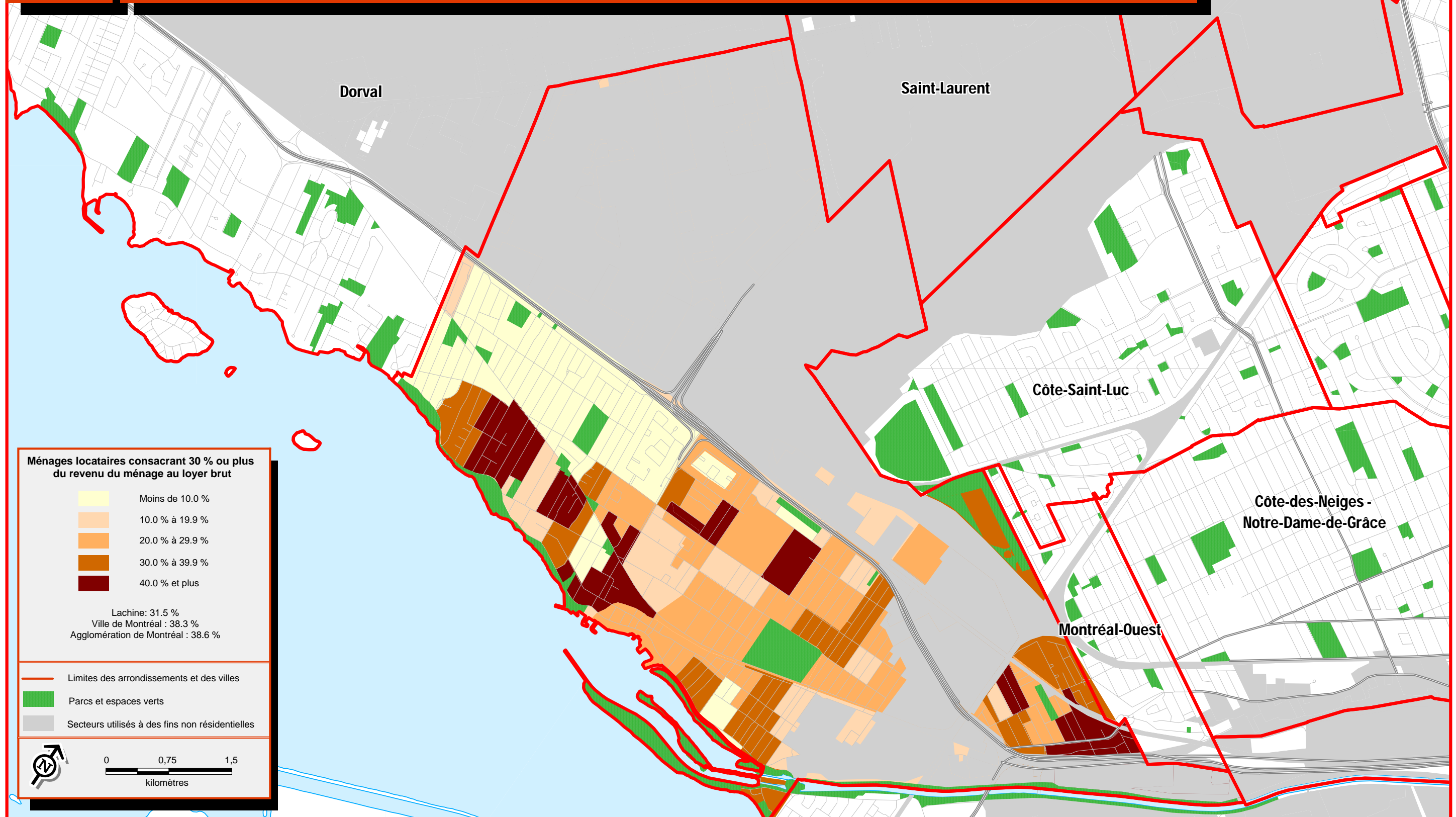


Arrondissement Lachine

Sources :  
> Statistique Canada, Recensement de 2006  
> Ville de Montréal

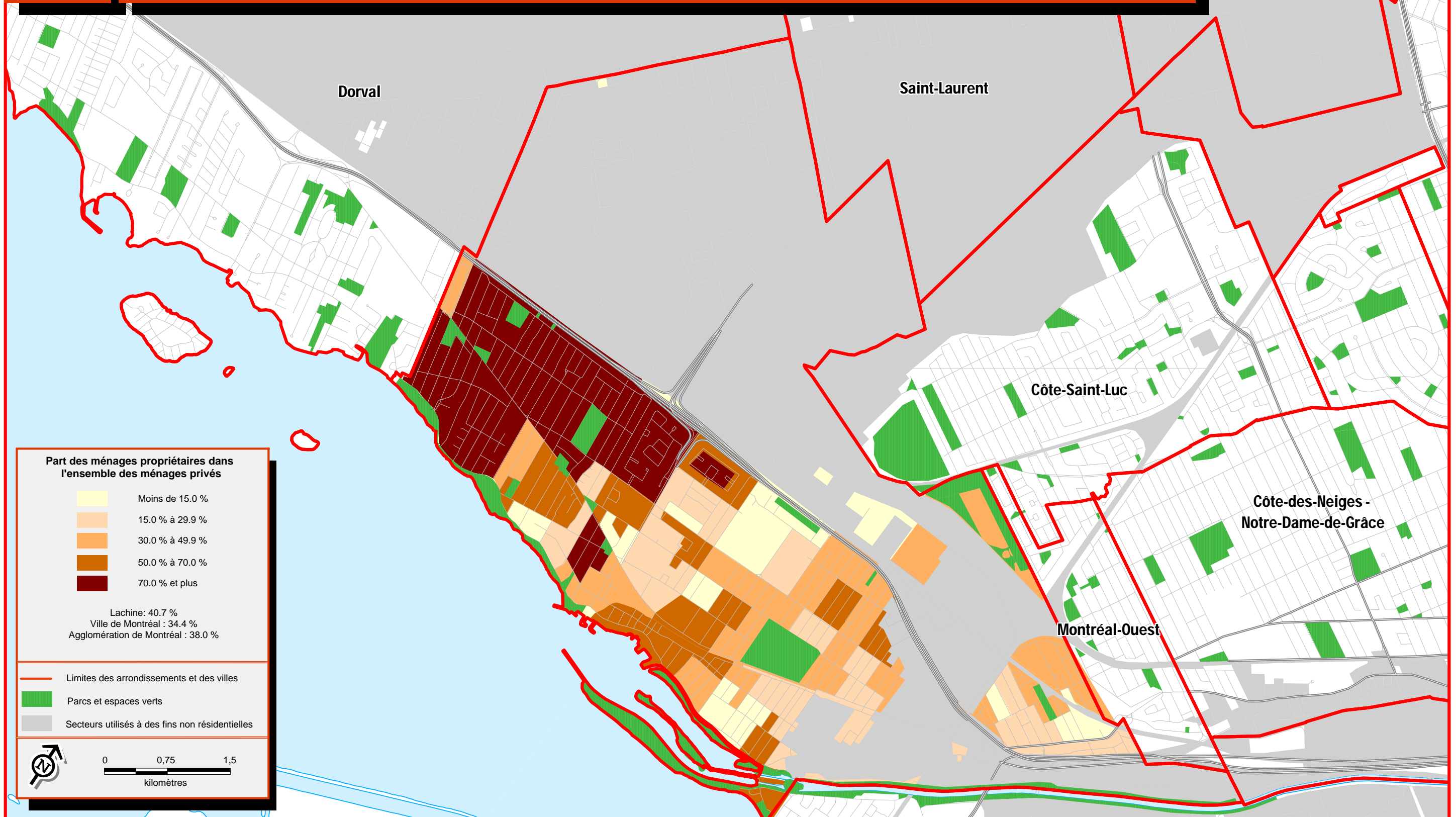
5.3

# Concentration des ménages locataires consacrant 30 % ou plus du revenu du ménage au logement, 2006

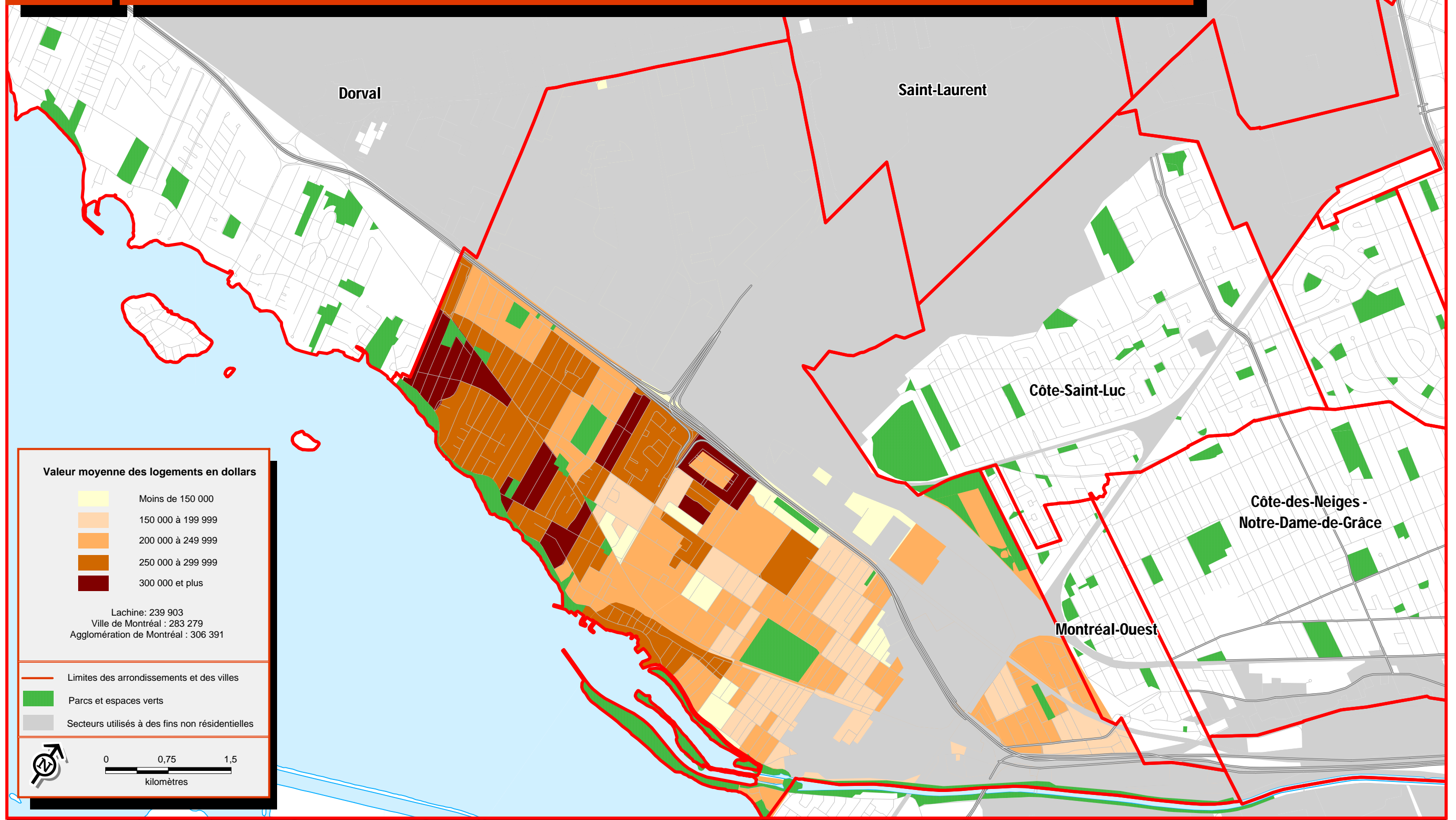


Arrondissement Lachine

Sources :  
> Statistique Canada, Recensement de 2006  
> Ville de Montréal



Sources :  
 > Statistique Canada, Recensement de 2006  
 > Ville de Montréal



Sources :  
 > Statistique Canada, Recensement de 2006  
 > Ville de Montréal

# 5.6

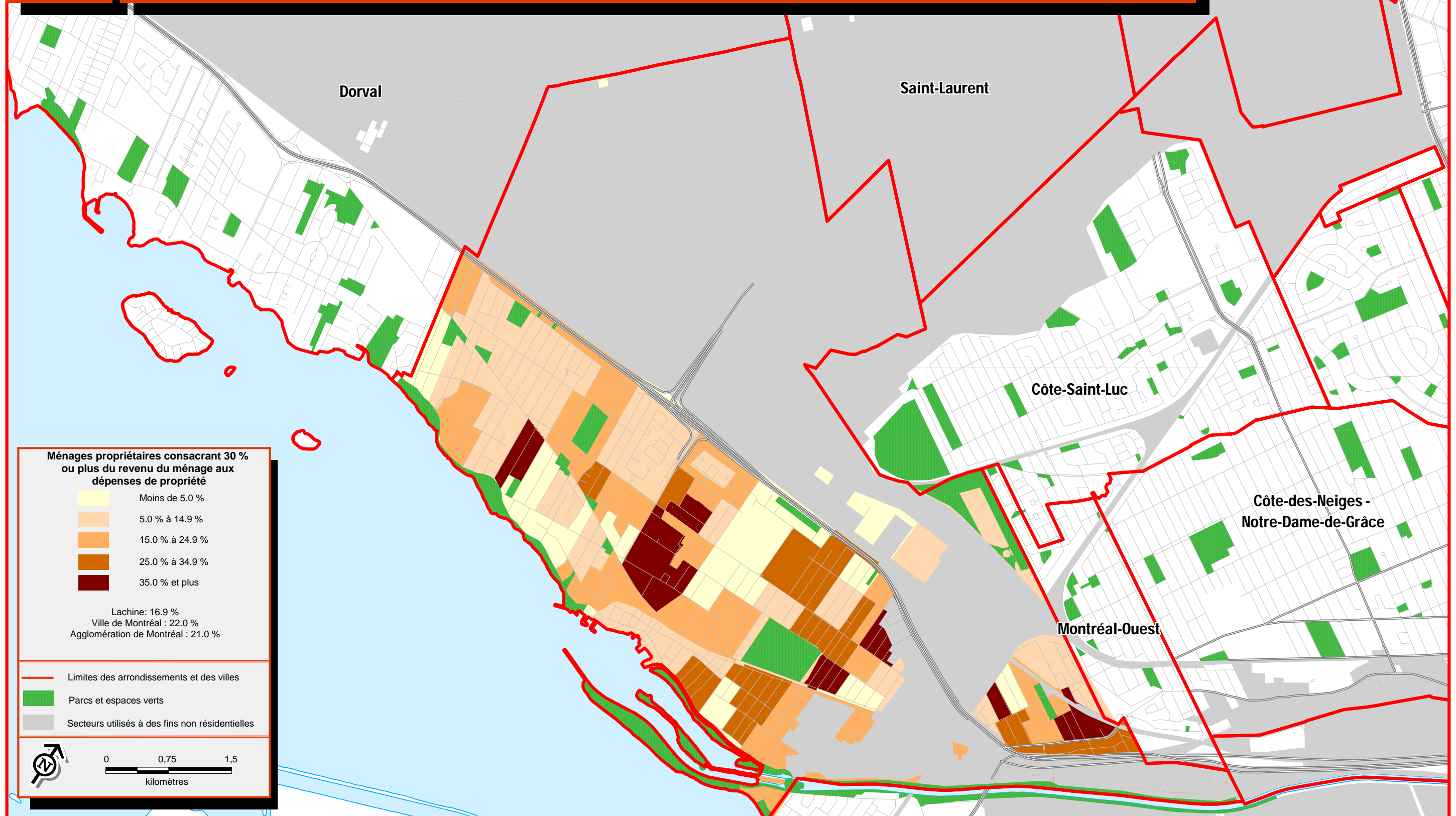
## Principales dépenses de propriété moyennes, 2006



Arrondissement Lachine

Sources :  
 > Statistique Canada, Recensement de 2006  
 > Ville de Montréal

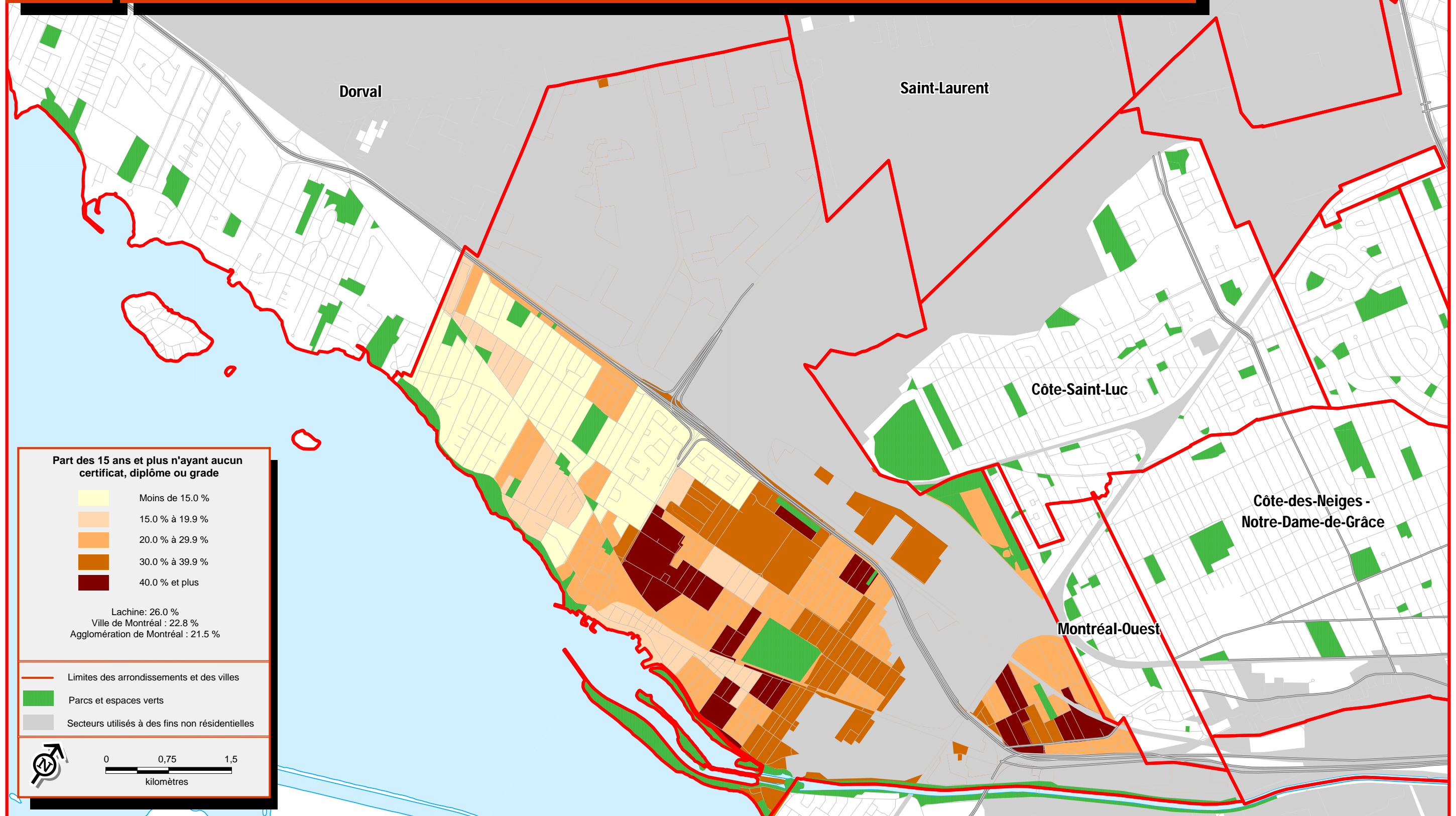
# Concentration des ménages propriétaires consacrant 30 % ou plus du revenu du ménage au logement, 2006



Arrondissement Lachine

Sources :  
 > Statistique Canada, Recensement de 2006  
 > Ville de Montréal

# Concentration des personnes de 15 ans et plus n'ayant aucun certificat, diplôme ou grade, 2006



**Part des 15 ans et plus n'ayant aucun certificat, diplôme ou grade**

<span style="display:inline-block; width:15px; height:15px; background-color:#ffffcc;"></span>	Moins de 15.0 %
<span style="display:inline-block; width:15px; height:15px; background-color:#ffe4c4;"></span>	15.0 % à 19.9 %
<span style="display:inline-block; width:15px; height:15px; background-color:#ffcc99;"></span>	20.0 % à 29.9 %
<span style="display:inline-block; width:15px; height:15px; background-color:#ff9933;"></span>	30.0 % à 39.9 %
<span style="display:inline-block; width:15px; height:15px; background-color:#cc6633;"></span>	40.0 % et plus

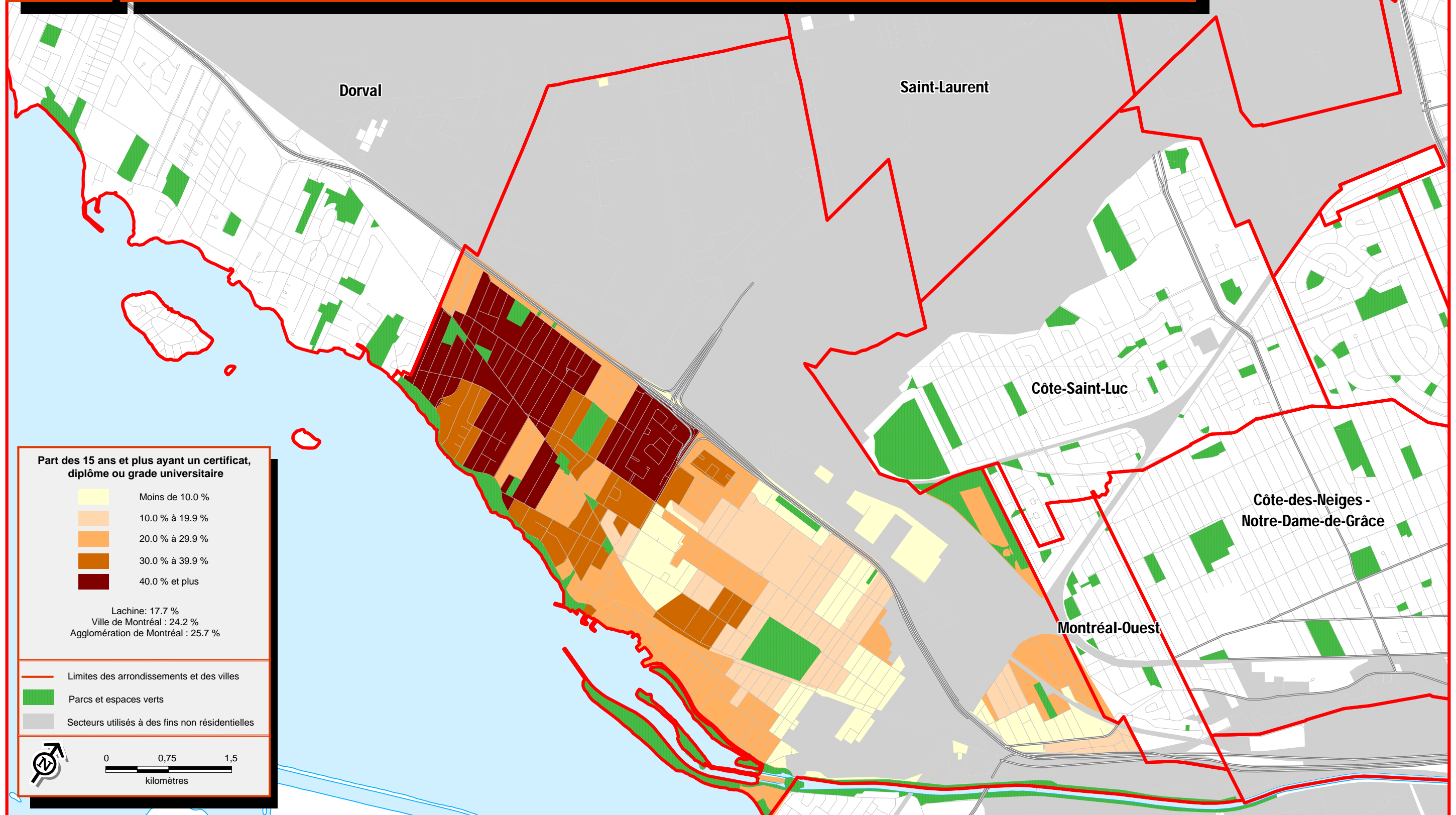
Lachine: 26.0 %  
 Ville de Montréal : 22.8 %  
 Agglomération de Montréal : 21.5 %

— Limites des arrondissements et des villes  
 Parcs et espaces verts  
 Secteurs utilisés à des fins non résidentielles

0 0,75 1,5  
 kilomètres

Sources :  
 > Statistique Canada, Recensement de 2006  
 > Ville de Montréal

# Concentration des personnes de 15 ans et plus ayant un certificat, diplôme ou grade universitaire, 2006

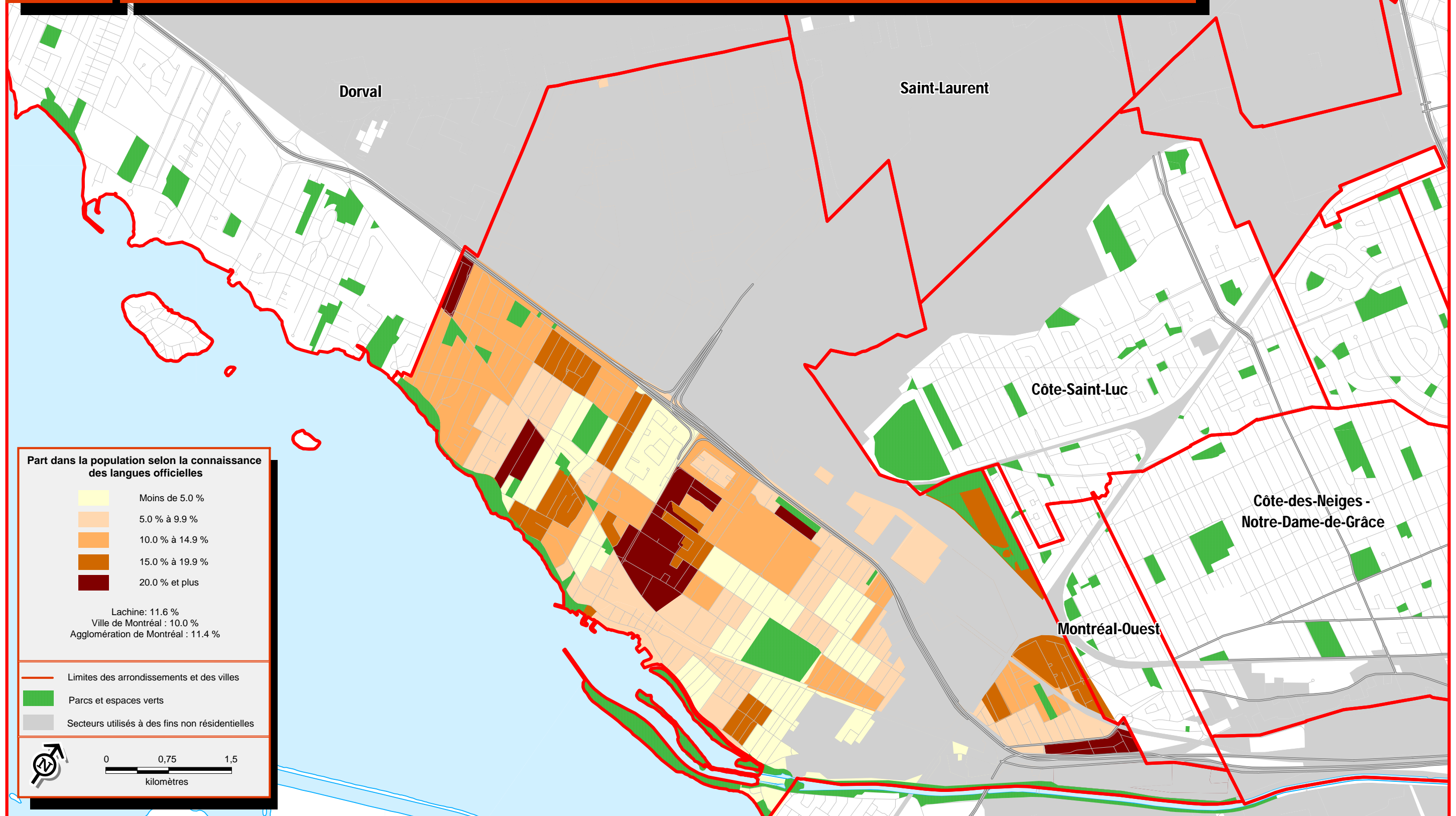


Arrondissement Lachine

Sources :  
 > Statistique Canada, Recensement de 2006  
 > Ville de Montréal



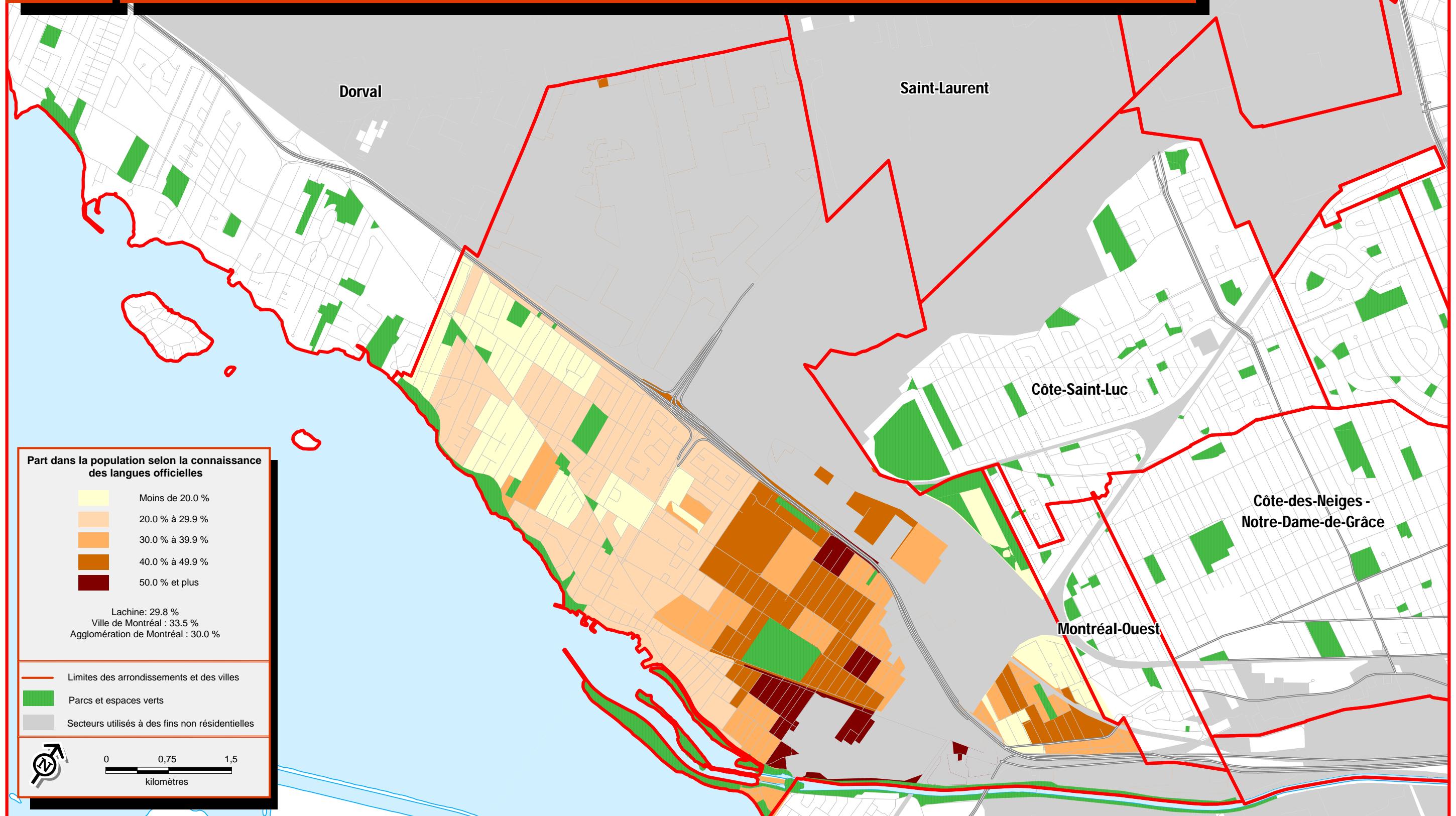
# Concentration des personnes dont la seule langue officielle connue est l'anglais, 2006



Arrondissement Lachine

Sources :  
 > Statistique Canada, Recensement de 2006  
 > Ville de Montréal

# Concentration des personnes dont la seule langue officielle connue est le français, 2006

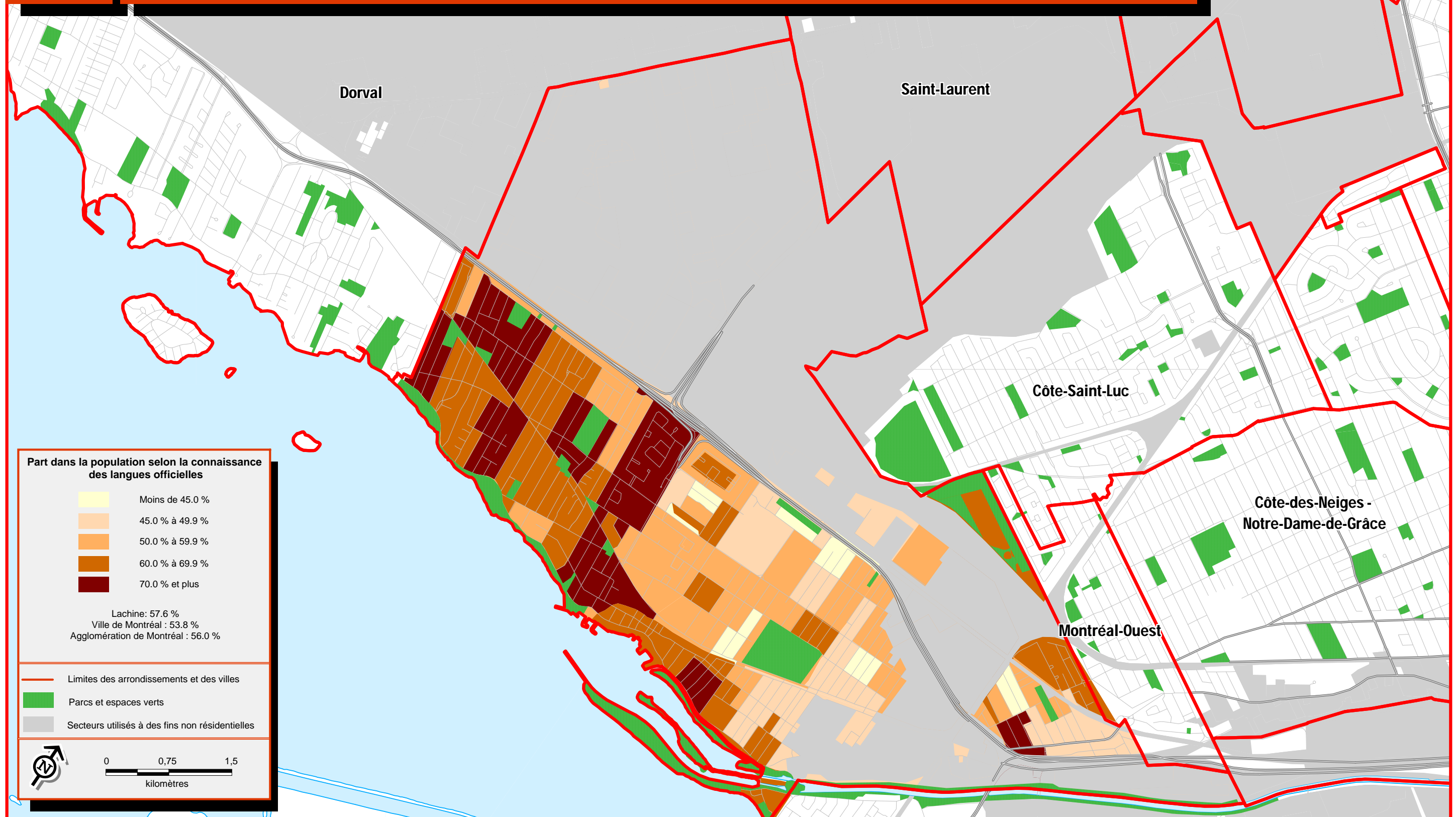


Arrondissement Lachine

Sources :  
 > Statistique Canada, Recensement de 2006  
 > Ville de Montréal

# 7.3

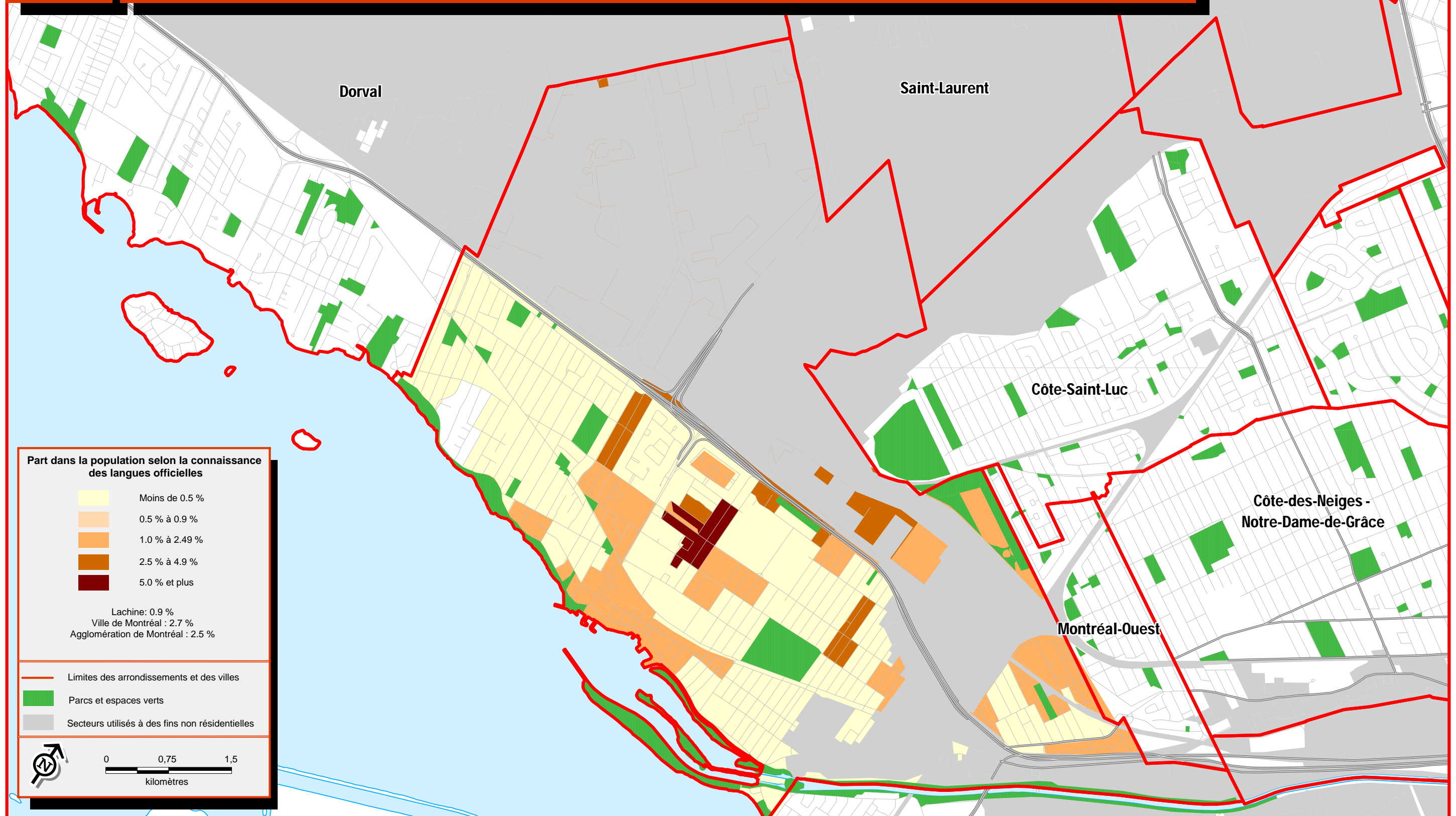
## Concentration des personnes connaissant les deux langues officielles, 2006



Arrondissement Lachine

Sources :  
 > Statistique Canada, Recensement de 2006  
 > Ville de Montréal

# Concentration des personnes ne connaissant aucune des deux langues officielles, 2006



Arrondissement Lachine

**Part dans la population selon la connaissance des langues officielles**

- Moins de 0.5 %
- 0.5 % à 0.9 %
- 1.0 % à 2.49 %
- 2.5 % à 4.9 %
- 5.0 % et plus

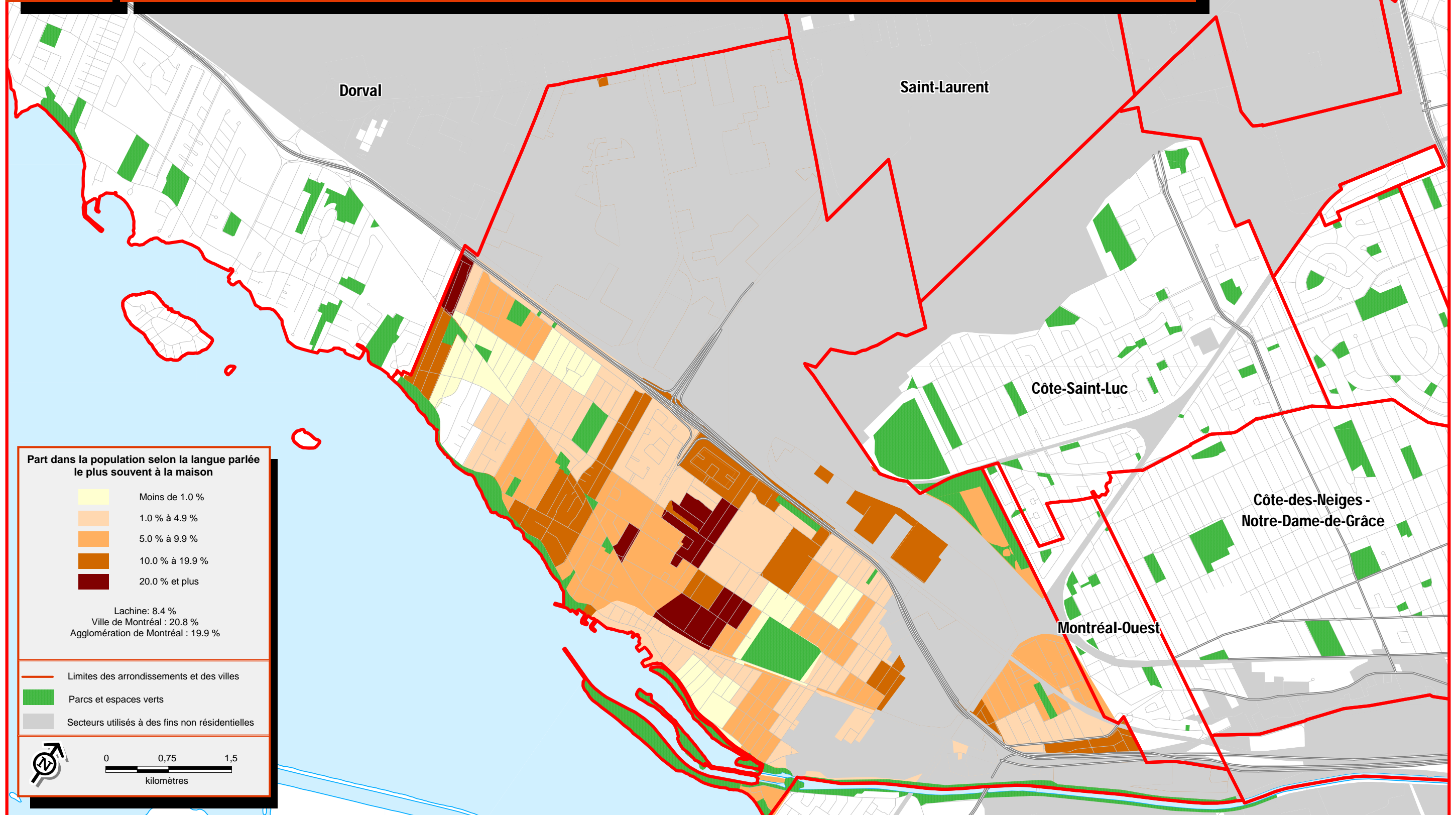
Lachine: 0.9 %  
 Ville de Montréal : 2.7 %  
 Agglomération de Montréal : 2.5 %

- Limites des arrondissements et des villes
- Parcs et espaces verts
- Secteurs utilisés à des fins non résidentielles

0 0,75 1,5  
kilomètres

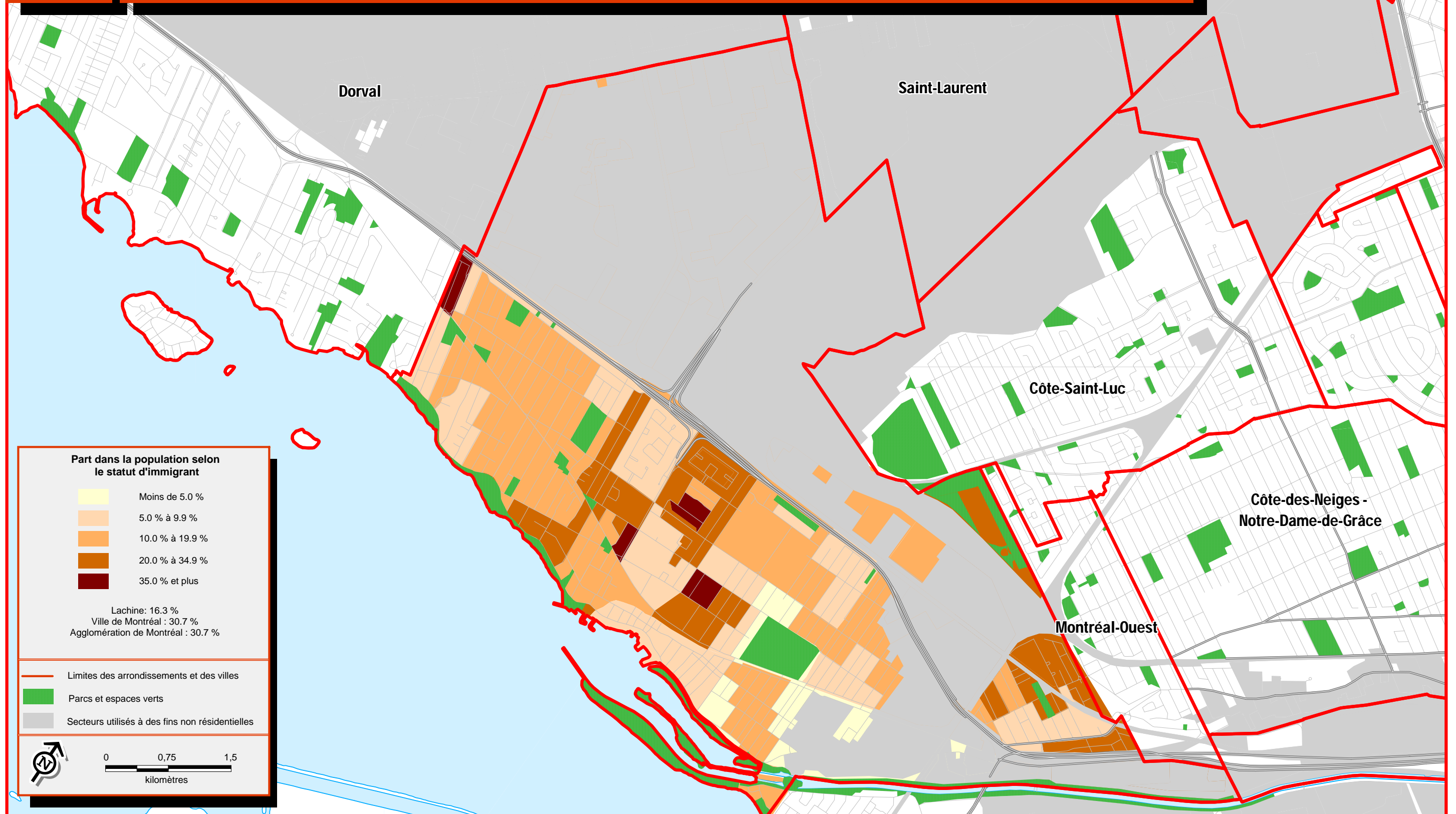
Sources :  
 > Statistique Canada, Recensement de 2006  
 > Ville de Montréal

# Concentration des personnes dont la langue parlée le plus souvent à la maison est une langue non officielle, 2006



Arrondissement Lachine

Sources :  
 > Statistique Canada, Recensement de 2006  
 > Ville de Montréal

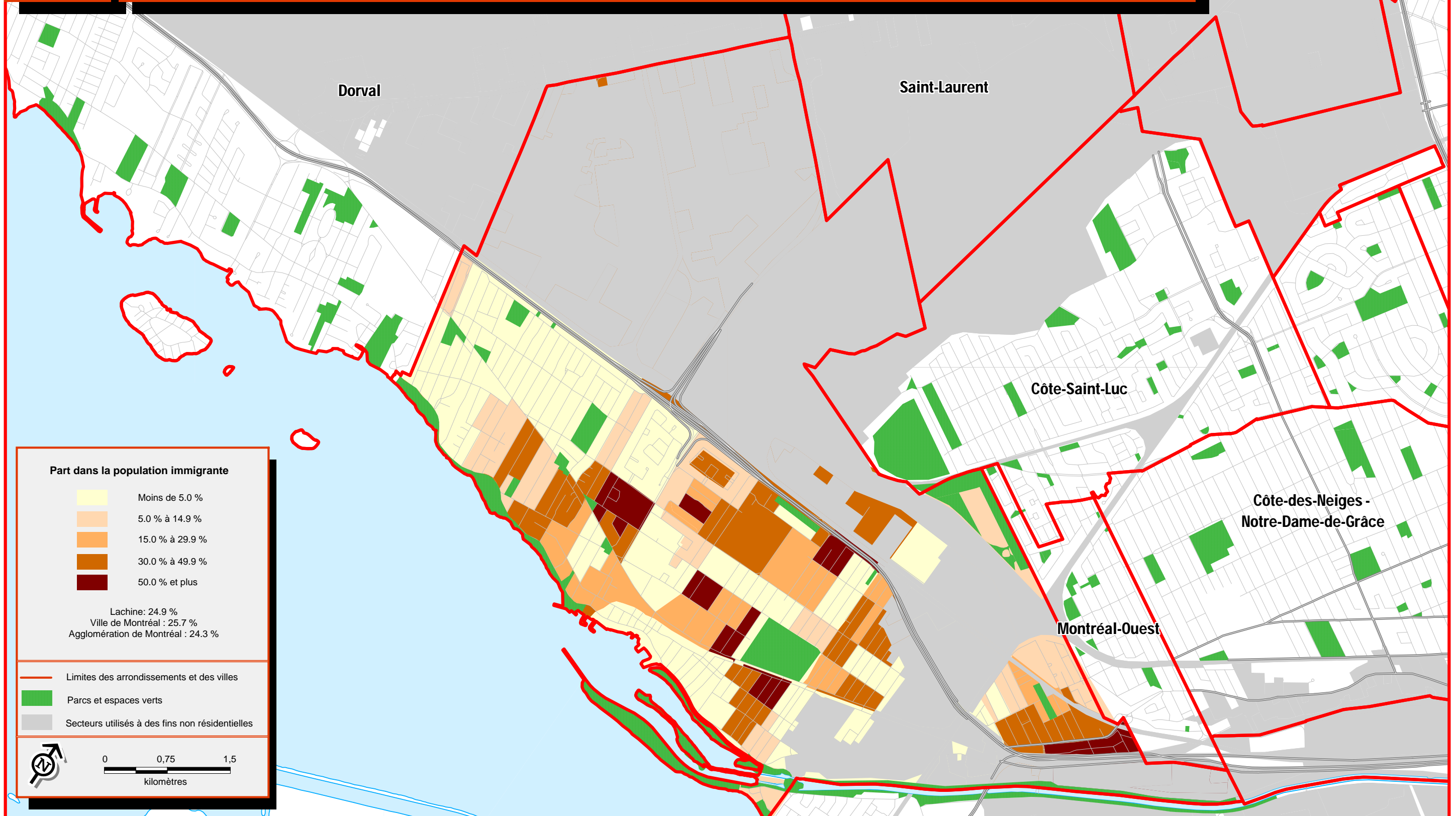


Arrondissement Lachine

Sources :  
 > Statistique Canada, Recensement de 2006  
 > Ville de Montréal

# 8.2

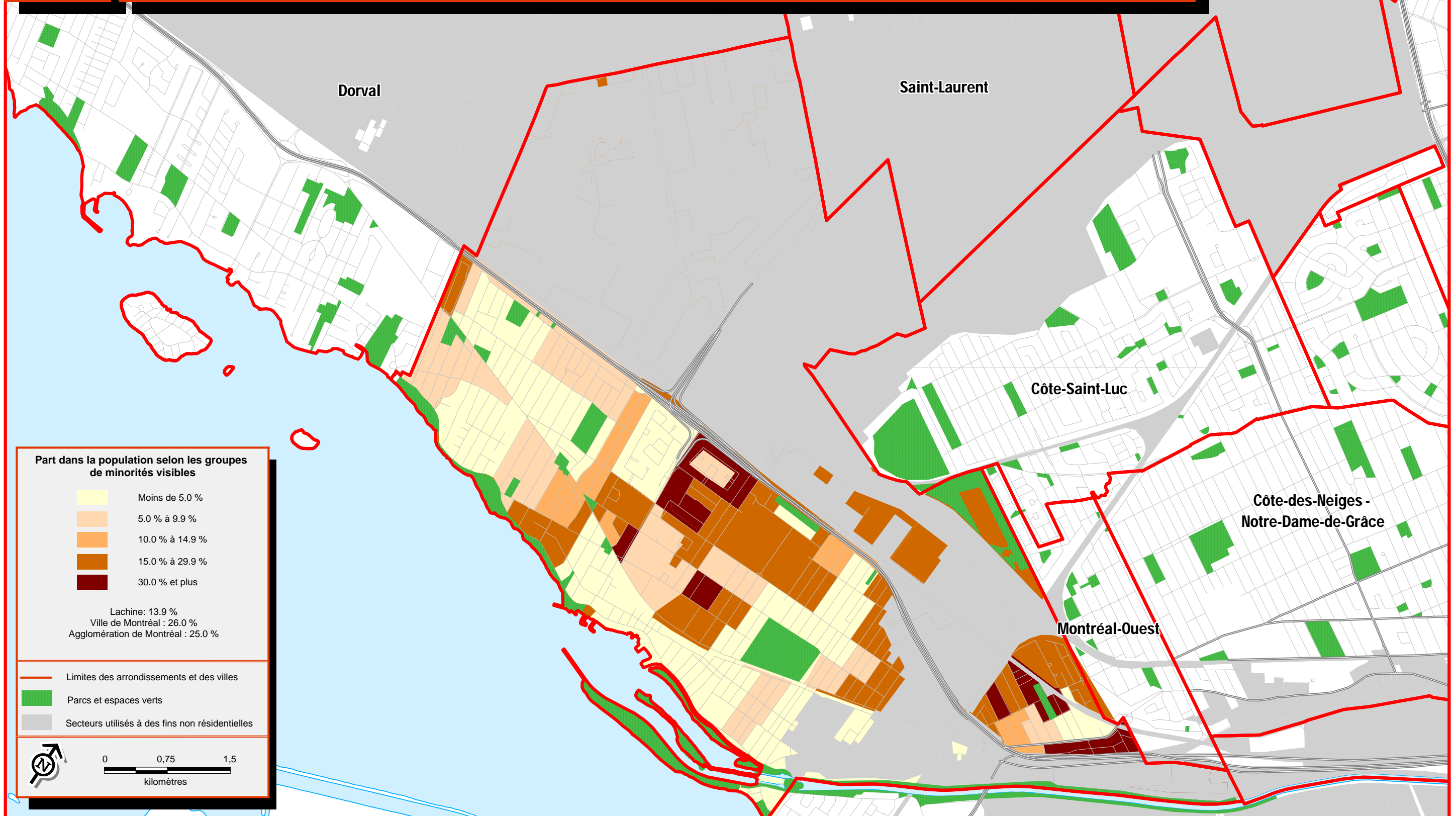
## Concentration des personnes ayant immigré entre 2001 et 2006



Arrondissement Lachine

Sources :  
 > Statistique Canada, Recensement de 2006  
 > Ville de Montréal

# Concentration des personnes appartenant à un groupe de minorités visibles, 2006



Arrondissement Lachine

Sources :  
 > Statistique Canada, Recensement de 2006  
 > Ville de Montréal