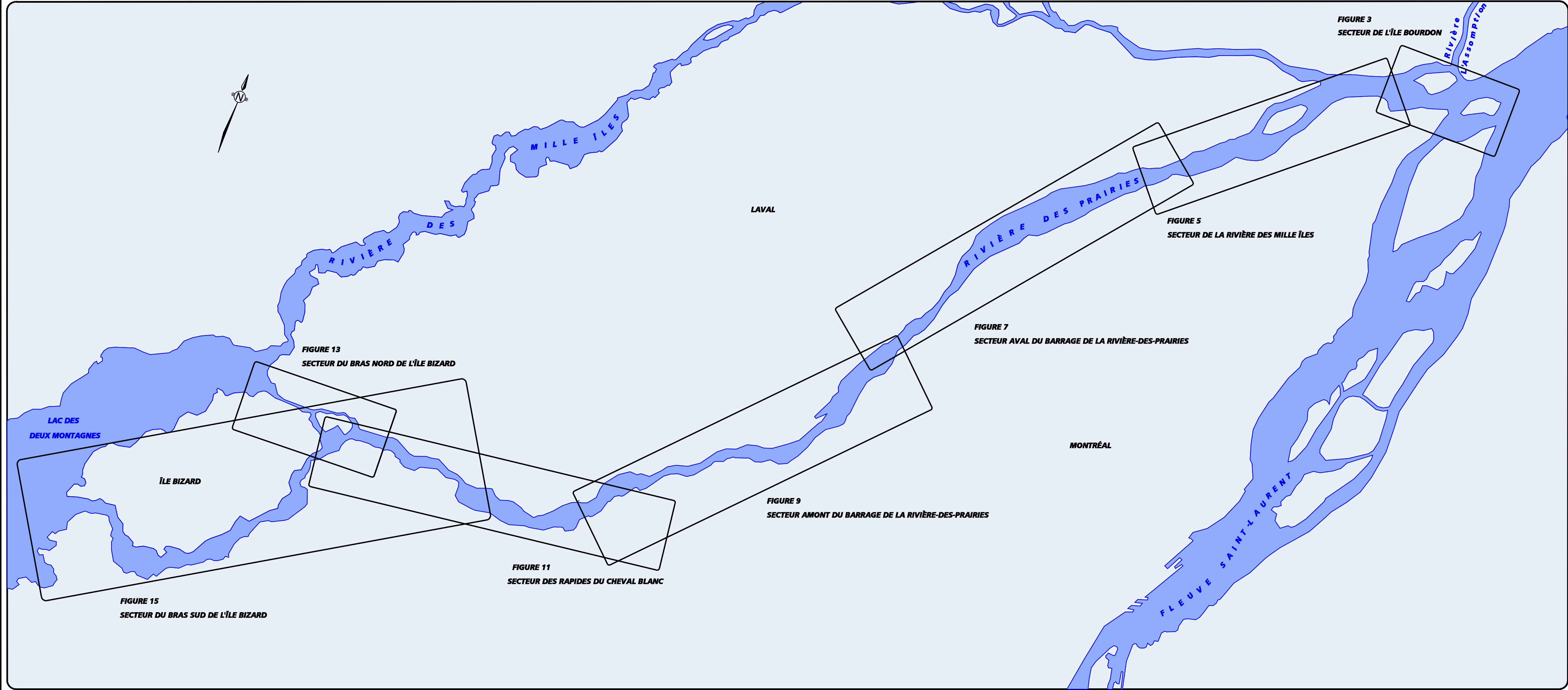


ANNEXE V

COTES DE CRUES – RIVIÈRE DES PRAIRIES



1. Figure 2: vue en plan de la rivière des Prairies et localisation des secteurs
2. Figures 3 et 4: secteur de l'île Bourdon
3. Figures 5 et 6: secteur de la rivière des Mille Îles
4. Figures 7 et 8: secteur aval du barrage de la rivière des Prairies
5. Figures 9 et 10: secteur amont du barrage de la rivière des Prairies
6. Figures 11 et 12: secteur des rapides du Cheval Blanc
7. Figures 13 et 14: secteur du bras nord de l'île Bizard
8. Figures 15 et 16: secteur du bras sud de l'île Bizard
9. Tableau de la révision des cotes de crues de la rivière des Prairies pour les secteurs en aval du barrage d'Hydro-Québec: secteur du bras nord de l'île Bourdon, secteur du bras sud de l'île Bourdon, secteur de la rivière des Mille Îles, secteur en aval du barrage de la rivière des Prairies
10. Tableau de la révision des cotes de crues de la rivière des Prairies pour les secteurs en amont du barrage d'Hydro-Québec: secteur en amont du barrage de la rivière des Prairies, secteur des rapides du Cheval Blanc, secteur du bras sud de l'île Bigras, secteur du bras nord de l'île Bizard, secteur du bras sud de l'île Bizard



Centre d'expertise
hydrique

Québec

FIGURE 2

VUE EN PLAN DE LA RIVIÈRE DES PRAIRIES
ET LOCALISATION DES SECTEURS

Direction de l'expertise hydrique
et de la gestion des barrages publics

OCTOBRE 2005

Échelle 1 : 80 000

0,8 0 0,8 1,6 2,4 km

Ingénieur responsable : Simon Dubé
Ingénieur, MBA

Figures et mise en plan : Isabel Morel
Technicienne en géomatique

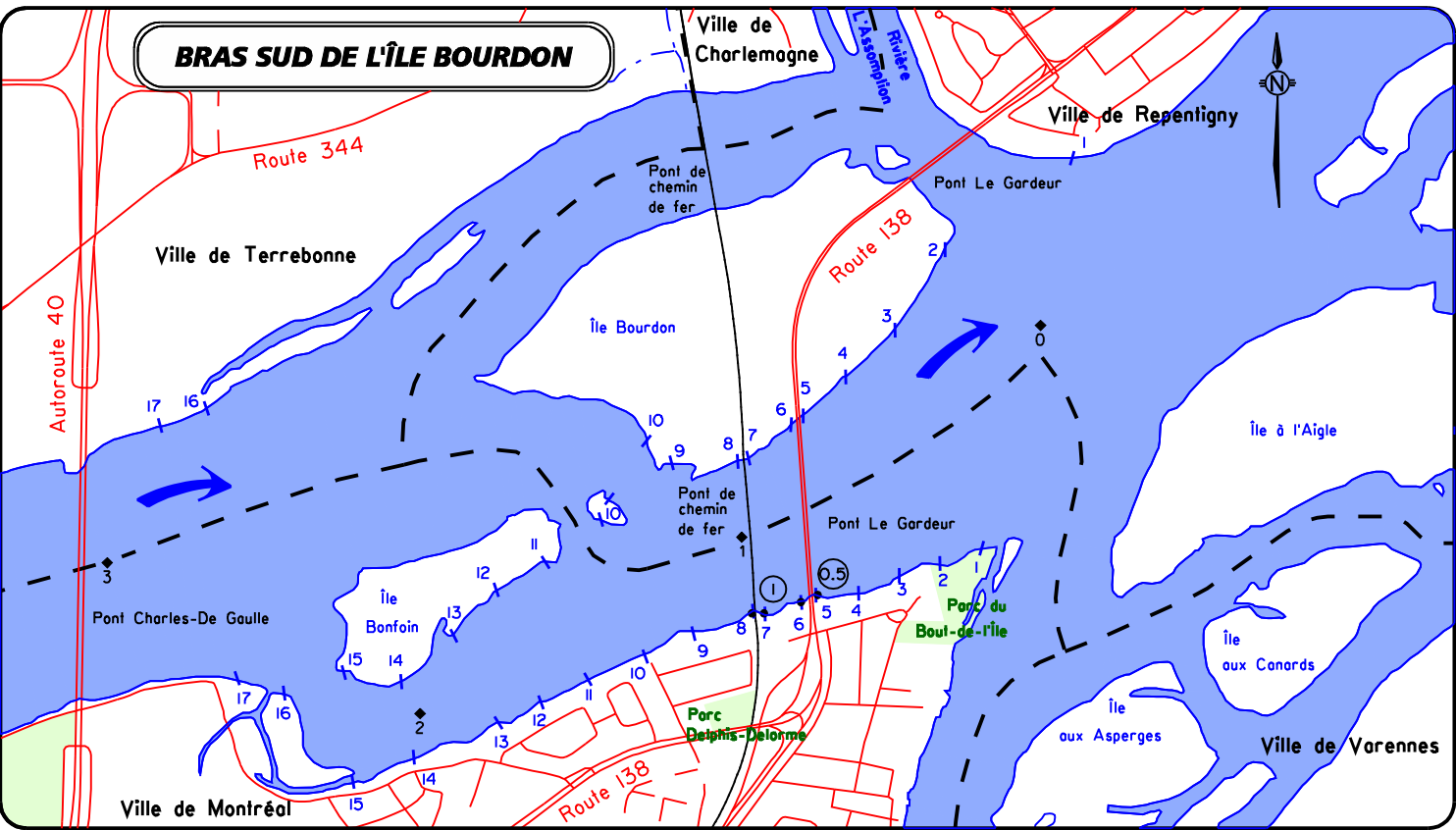
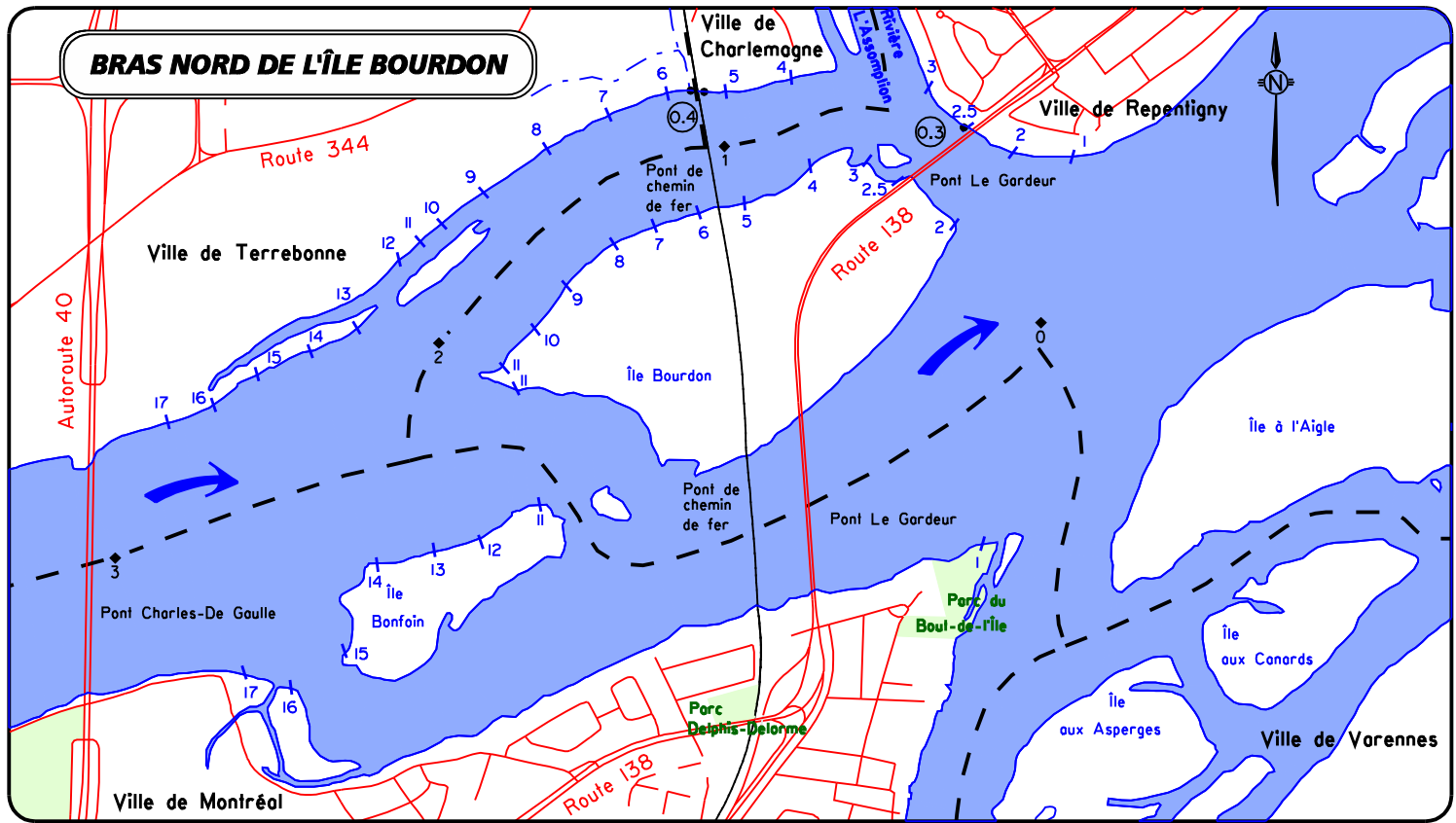


FIGURE 3

**VUE EN PLAN DE LA RIVIÈRE DES PRAIRIES
ET LOCALISATION DES SITES DE CALCUL DE NIVEAUX D'EAU
ET DES SITES D'OBSERVATION DE NIVEAUX D'EAU**

SECTEUR DE L'ÎLE BOURDON

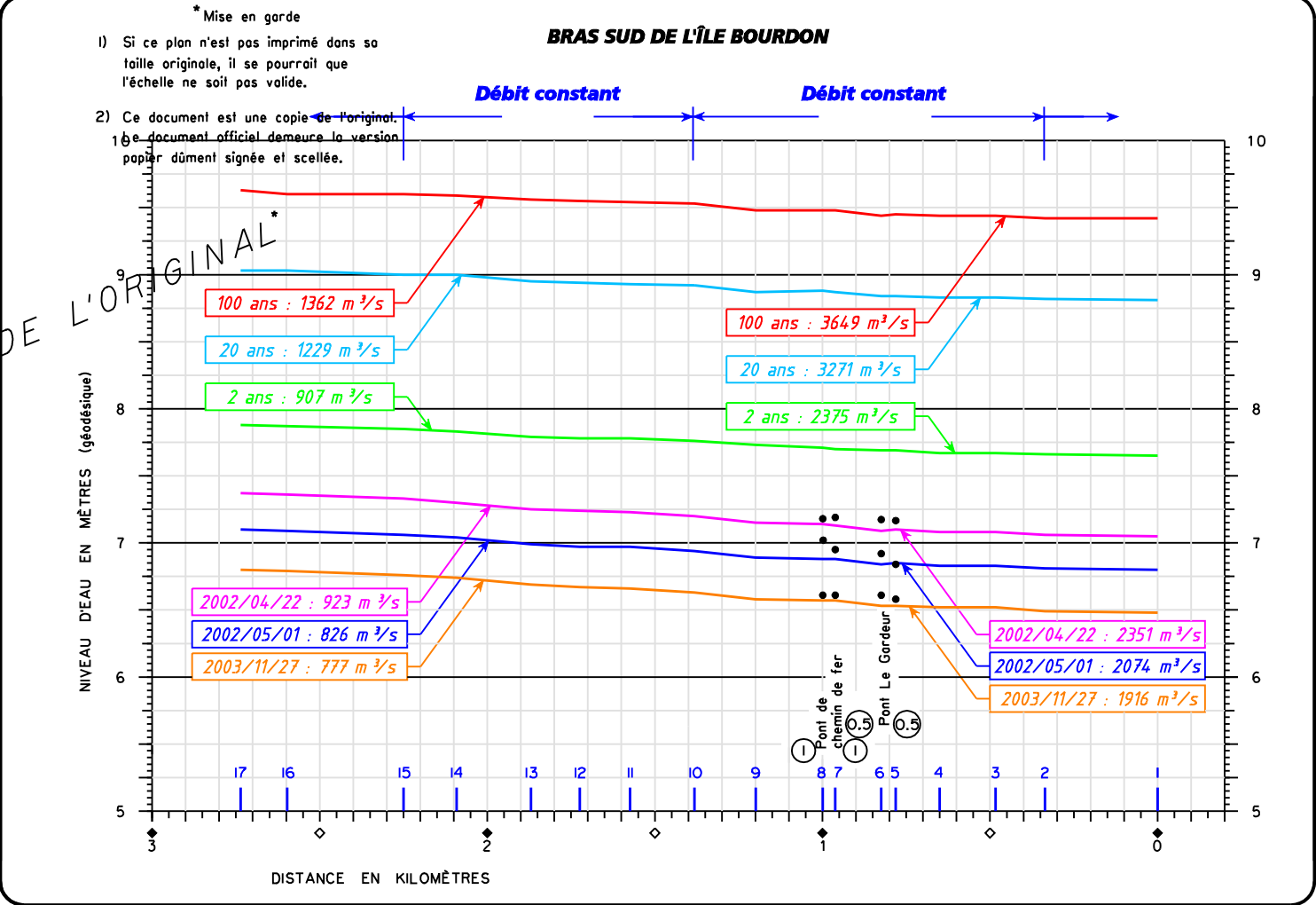
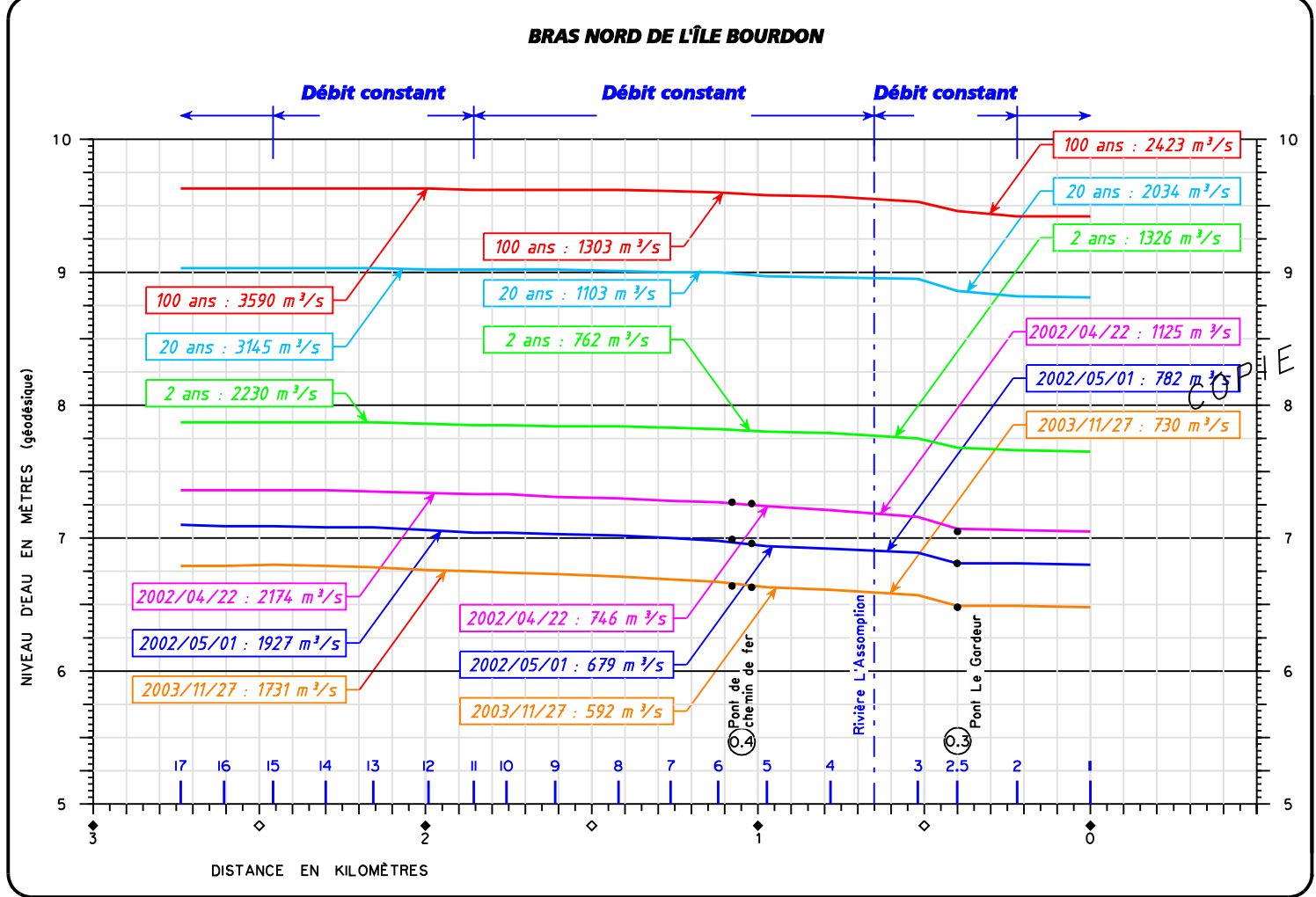
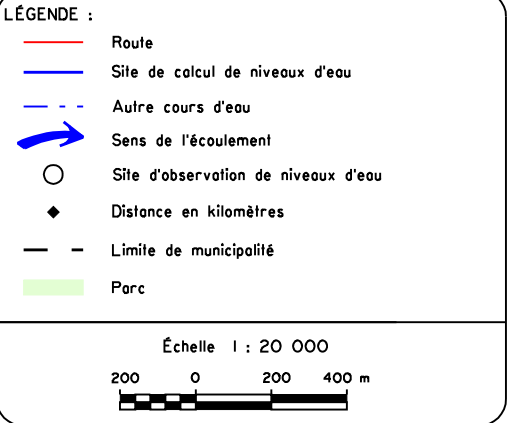
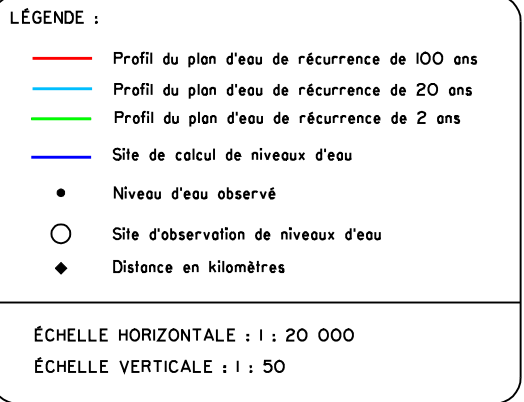
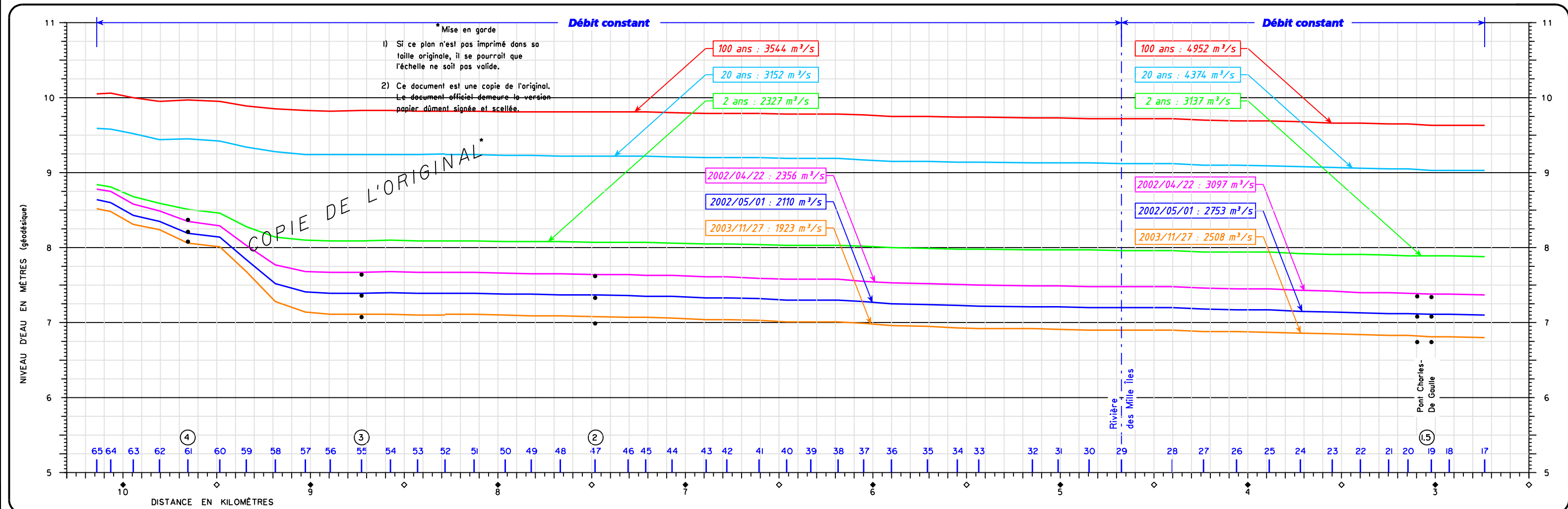
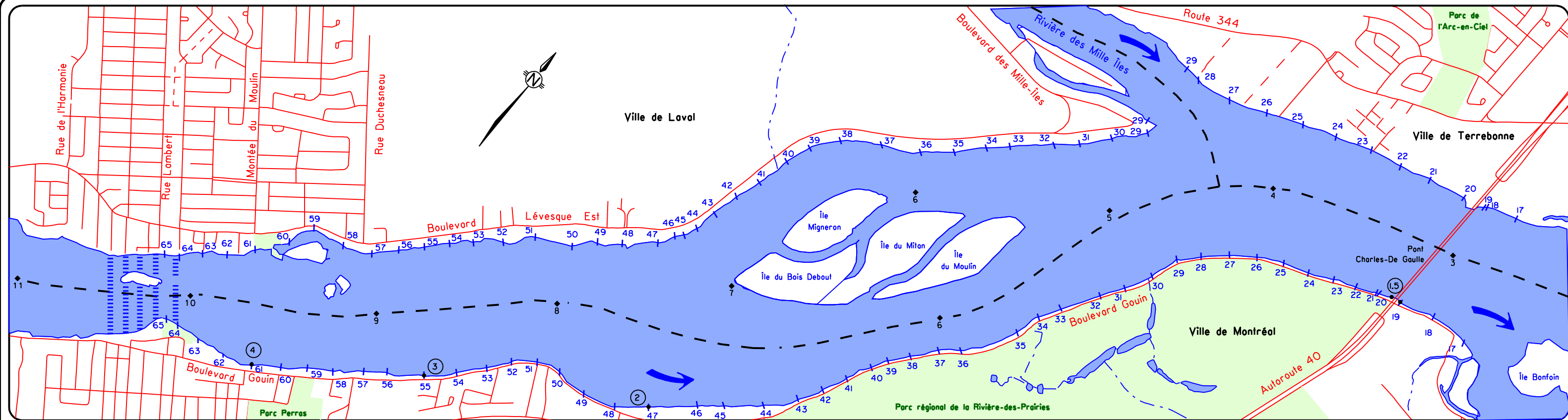


FIGURE 4

**PROFIL DES PLANS D'EAU DE LA RIVIÈRE DES PRAIRIES
SECTEUR DE L'ÎLE BOURDON**





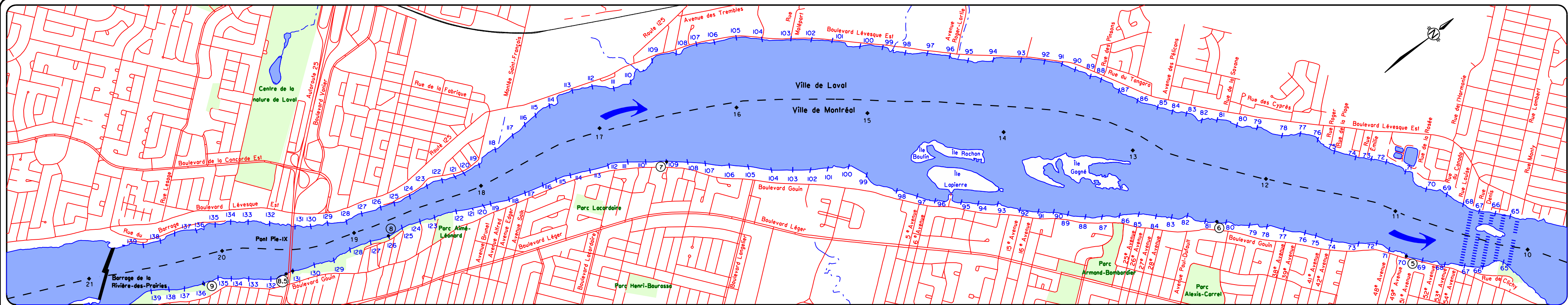


FIGURE 7
VUE EN PLAN DE LA RIVIÈRE DES PRAIRIES
ET LOCALISATION DES SITES DE CALCUL DE NIVEAUX D'EAU
ET DES SITES D'OBSERVATION DE NIVEAUX D'EAU

SECTEUR AVAL DU BARRAGE DE LA RIVIÈRE-DES-PRAIRIES

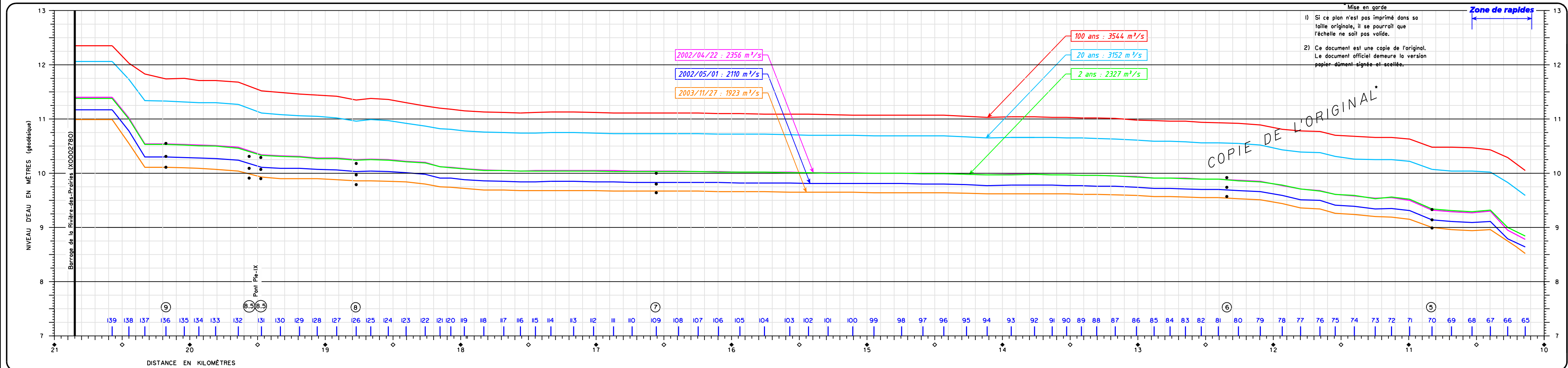
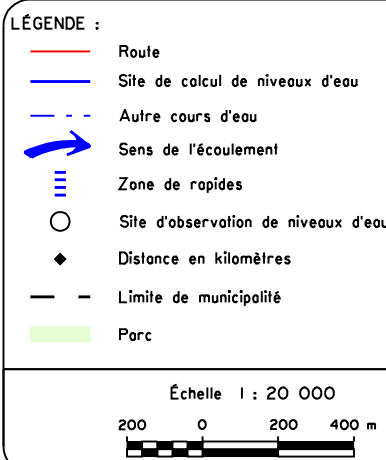
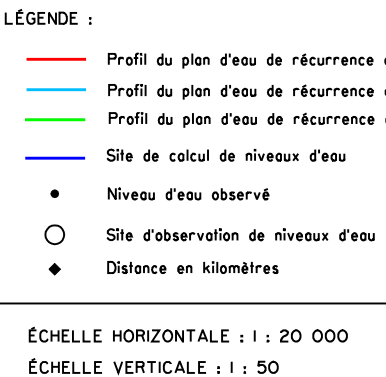


FIGURE 8
PROFIL DES PLANS D'EAU DE LA RIVIÈRE DES PRAIRIES
SECTEUR AVAL DU BARRAGE DE LA RIVIÈRE-DES-PRAIRIES



Ingénieur responsable : Simon Dubé, Ingénieur, MBA

Figures et mise en plan : Isabel Morel
Technicienne en géomatique

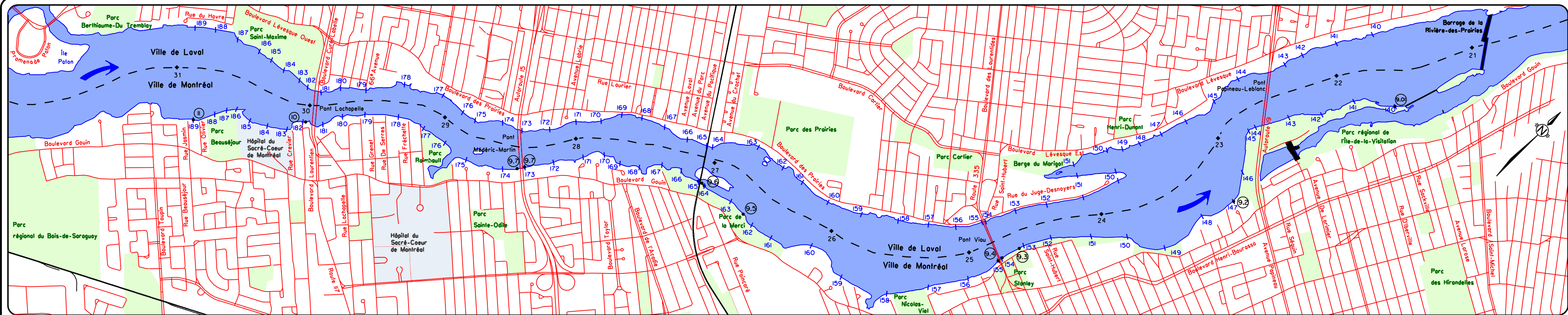


FIGURE 9
VUE EN PLAN DE LA RIVIÈRE DES PRAIRIES
ET LOCALISATION DES SITES DE CALCUL DE NIVEAUX D'EAU
ET DES SITES D'OBSERVATION DE NIVEAUX D'EAU

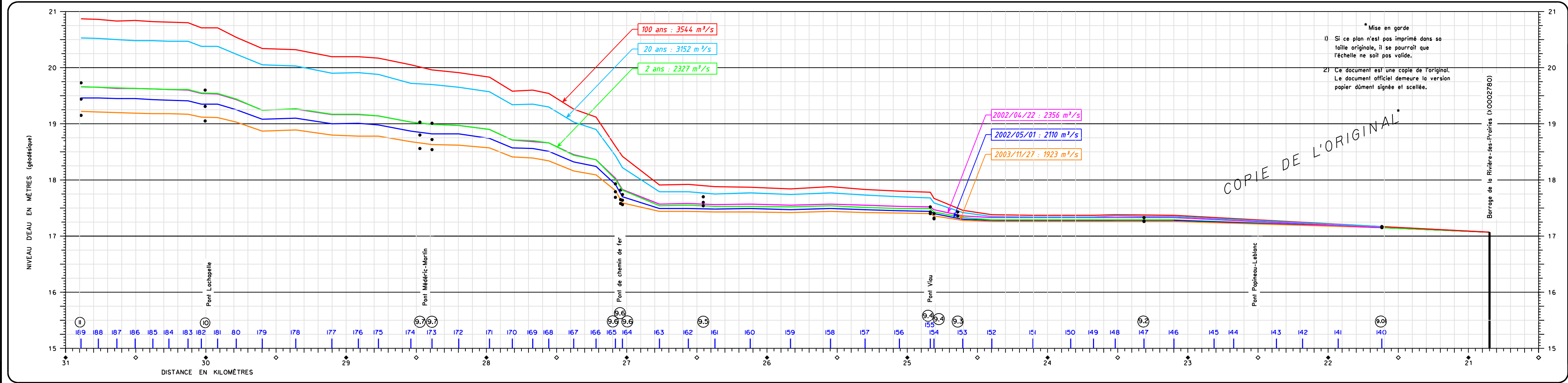
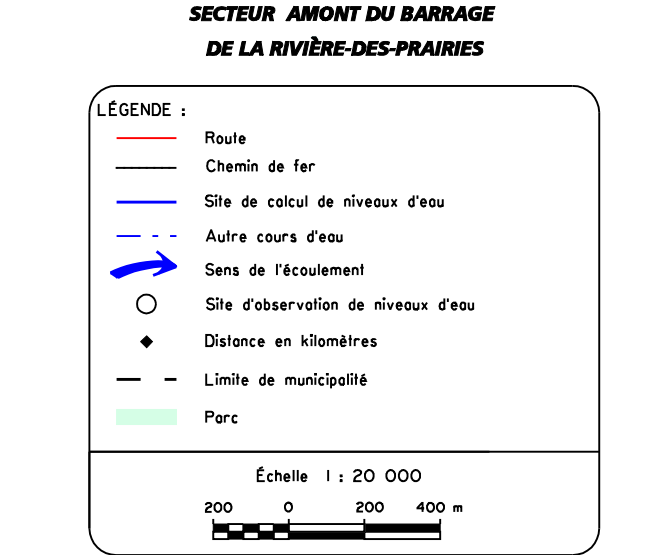
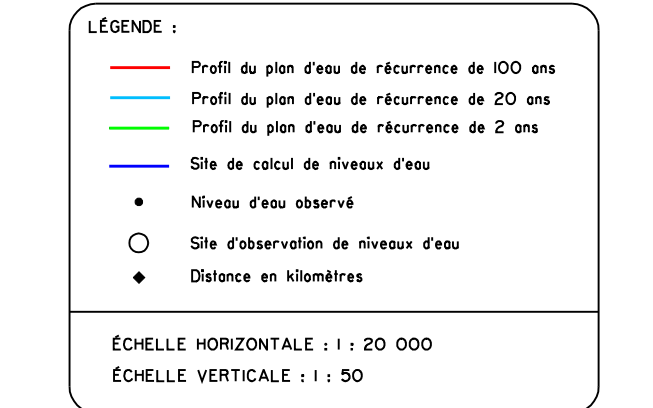
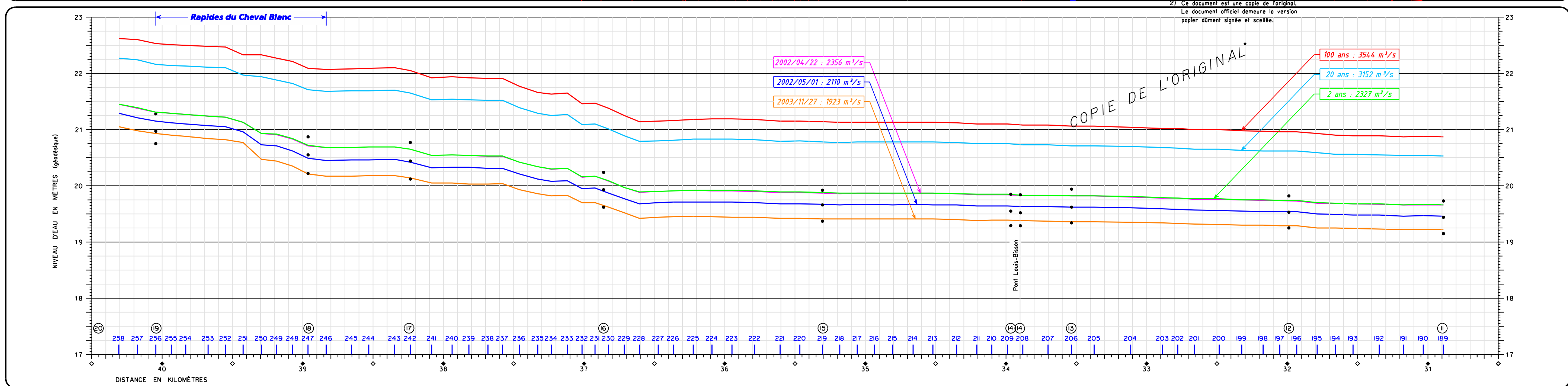
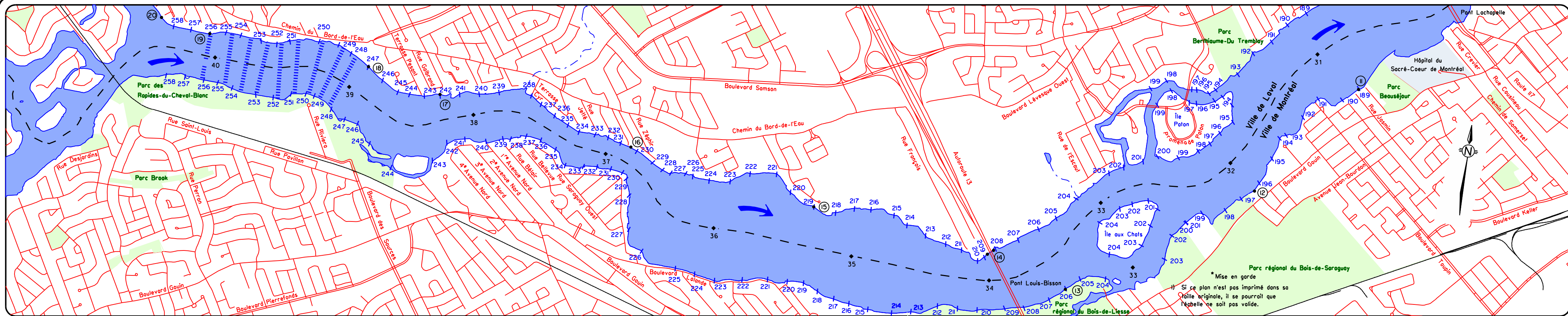


FIGURE 10
PROFIL DES PLANS D'EAU DE LA RIVIÈRE DES PRAIRIES
SECTEUR AMONT DU BARRAGE DE LA RIVIÈRE-DES-PRAIRIES





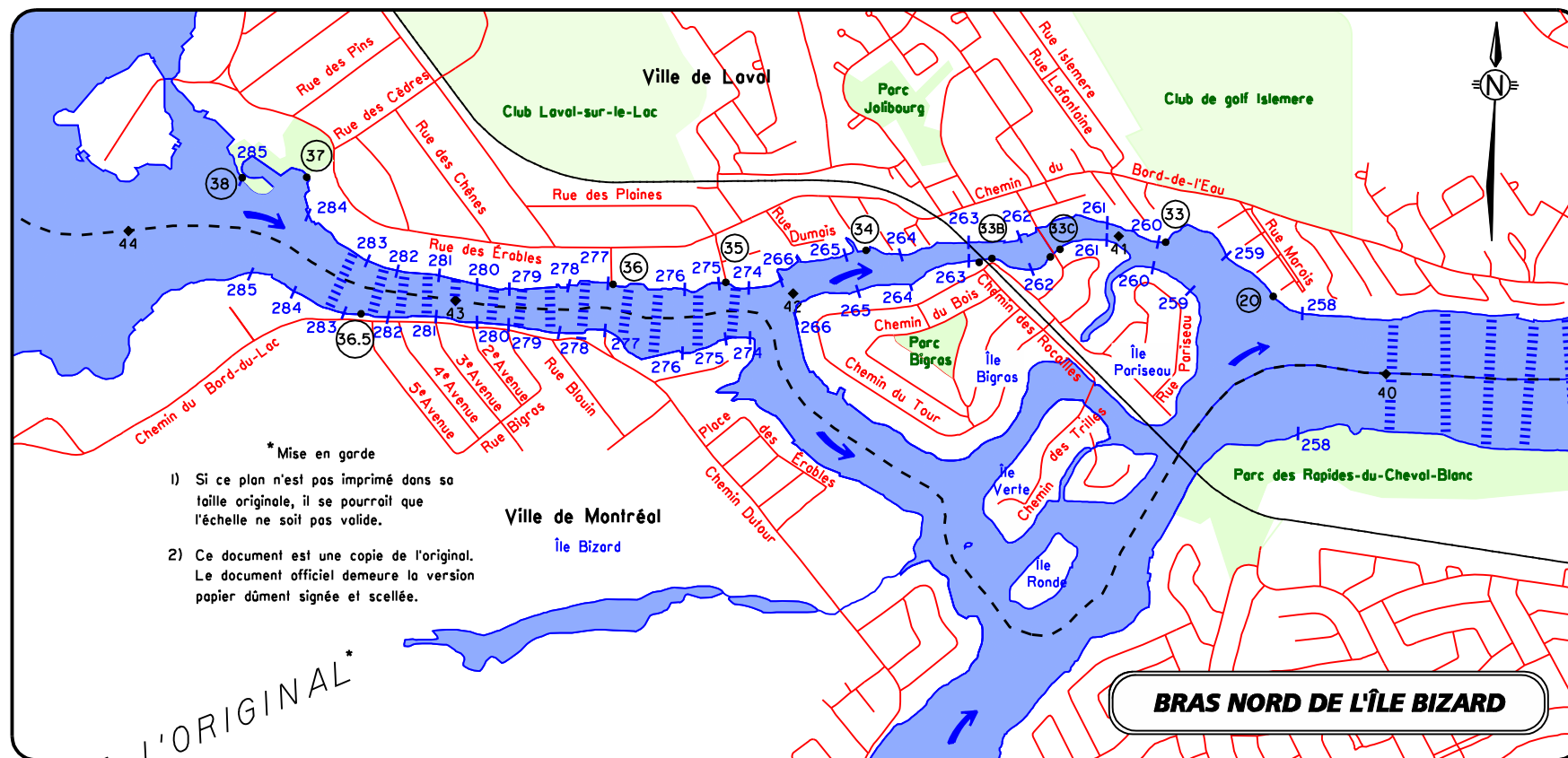
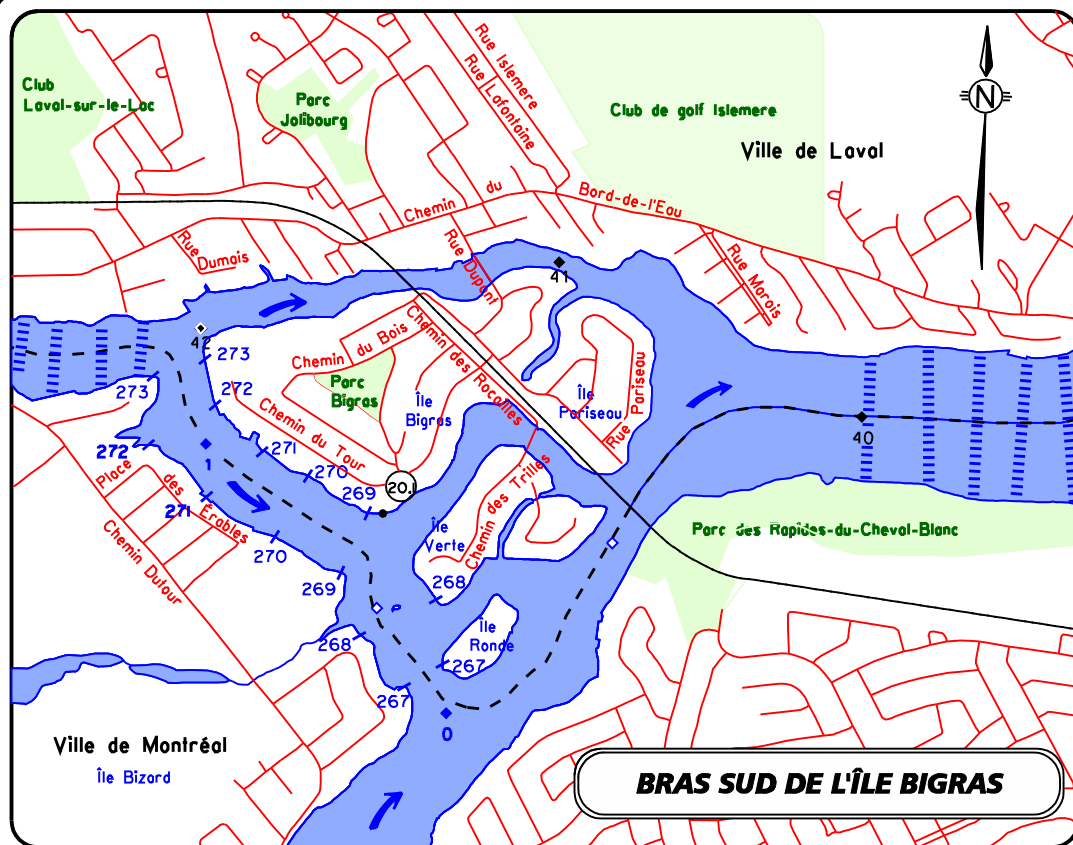


FIGURE 13
VUE EN PLAN DE LA RIVIÈRE DES PRAIRIES
ET LOCALISATION DES SITES DE CALCUL DE NIVEAUX D'EAU
ET DES SITES D'OBSERVATION DE NIVEAUX D'EAU

SECTEUR DU BRAS NORD DE L'ÎLE BIZARD

- LÉGENDE :**
- Route
 - Site de calcul de niveaux d'eau
 - Autre cours d'eau
 - Sens de l'écoulement
 - Zone de rapides
 - Site d'observation de niveaux d'eau
 - Distance en kilomètres (bras nord de l'île Bizard)
 - Distance en kilomètres (bras sud de l'île Bigras)
 - Limite de municipalité
 - Parc

Échelle 1 : 20 000
200 0 200 400 m

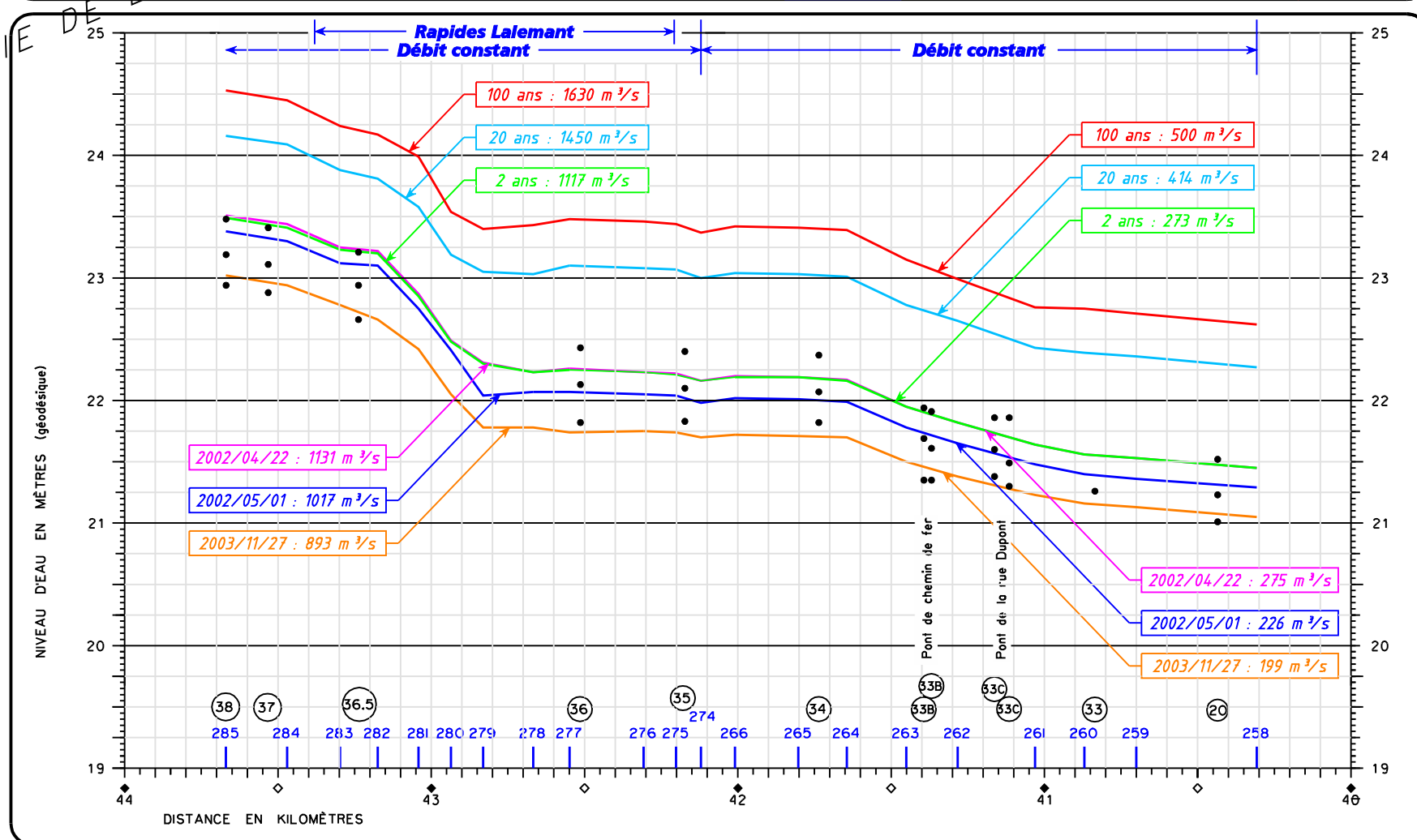
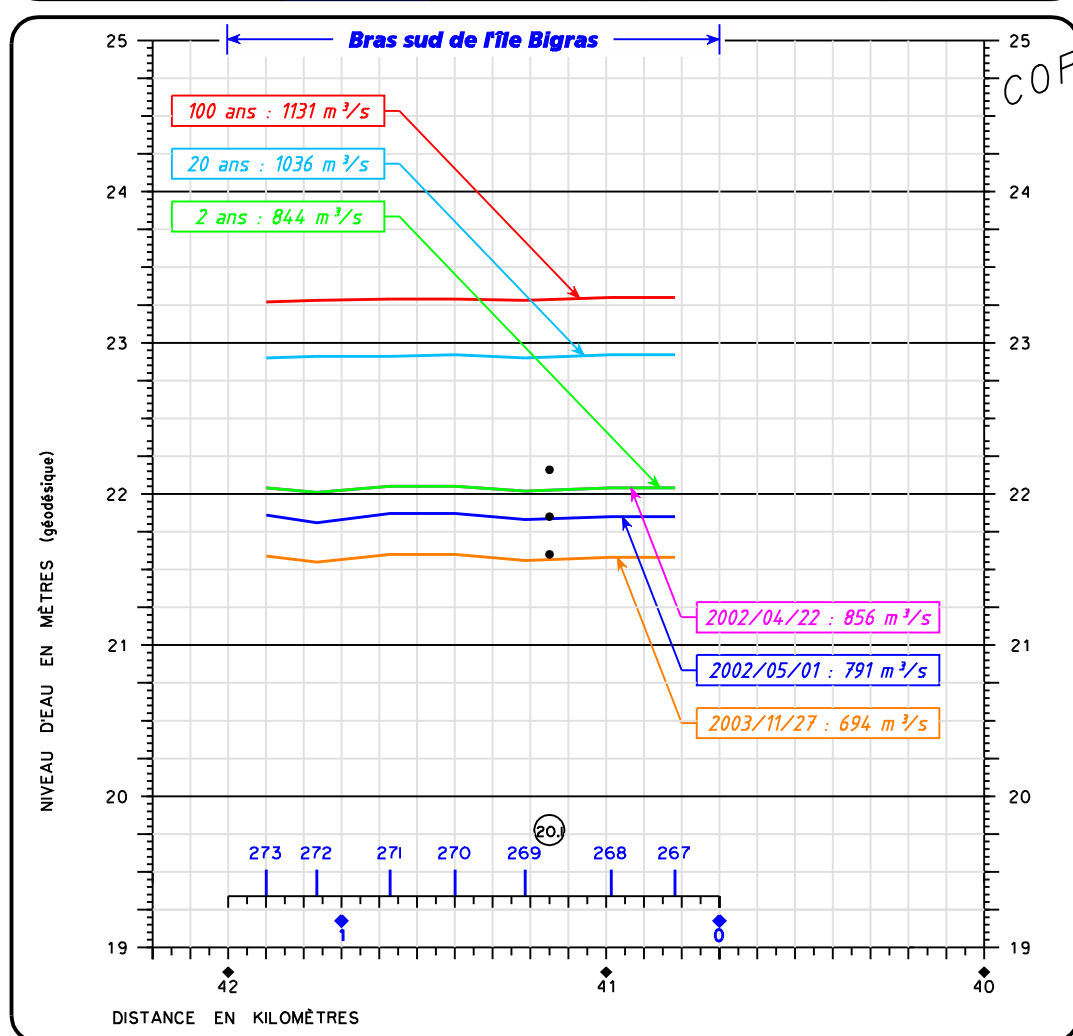


FIGURE 14
PROFIL DES PLANS D'EAU DE LA RIVIÈRE DES PRAIRIES
SECTEUR DU BRAS NORD DE L'ÎLE BIZARD

- LÉGENDE :**
- Profil du plan d'eau de récurrence de 100 ans
 - Profil du plan d'eau de récurrence de 20 ans
 - Profil du plan d'eau de récurrence de 2 ans
 - Site de calcul de niveaux d'eau
 - Niveau d'eau observé
 - Site d'observation de niveaux d'eau
 - Distance en kilomètres (bras nord de l'île Bizard)
 - Distance en kilomètres (bras sud de l'île Bigras)

ÉCHELLE HORIZONTALE : 1 : 20 000
ÉCHELLE VERTICALE : 1 : 50

Ingénieur responsable : Simon Dubé, Ingénieur, MBA

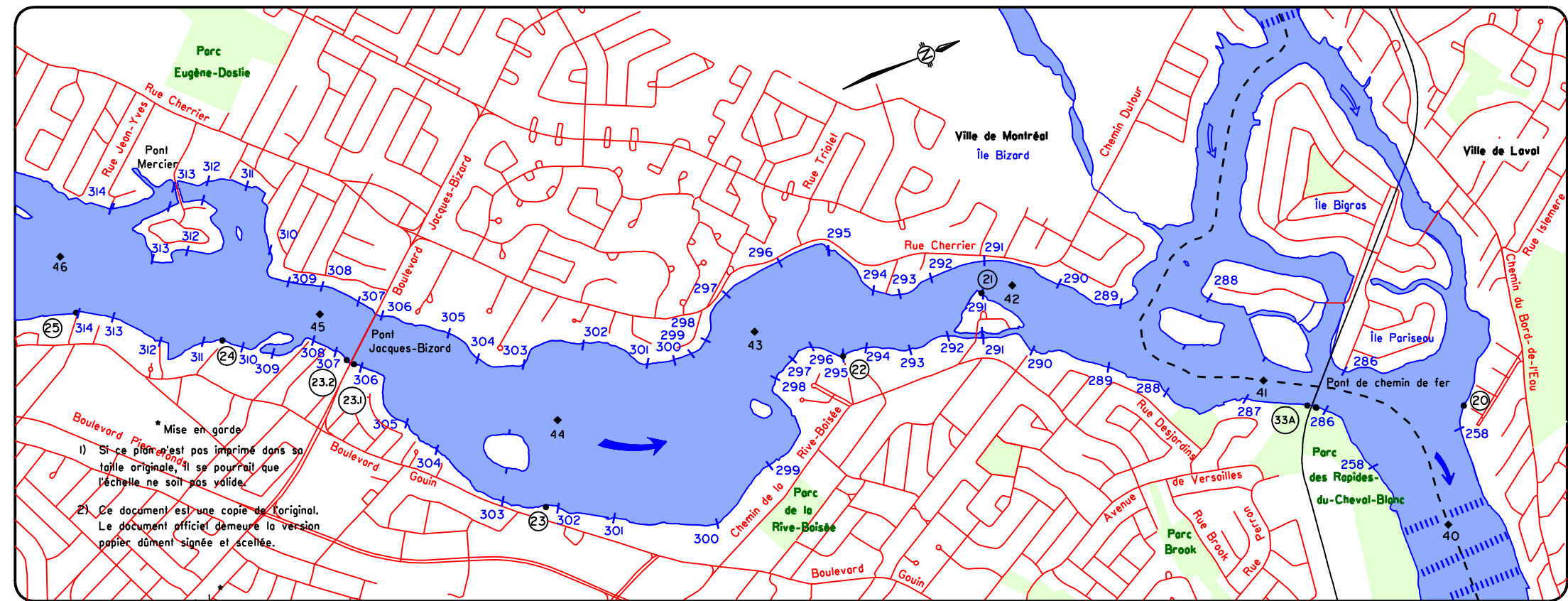
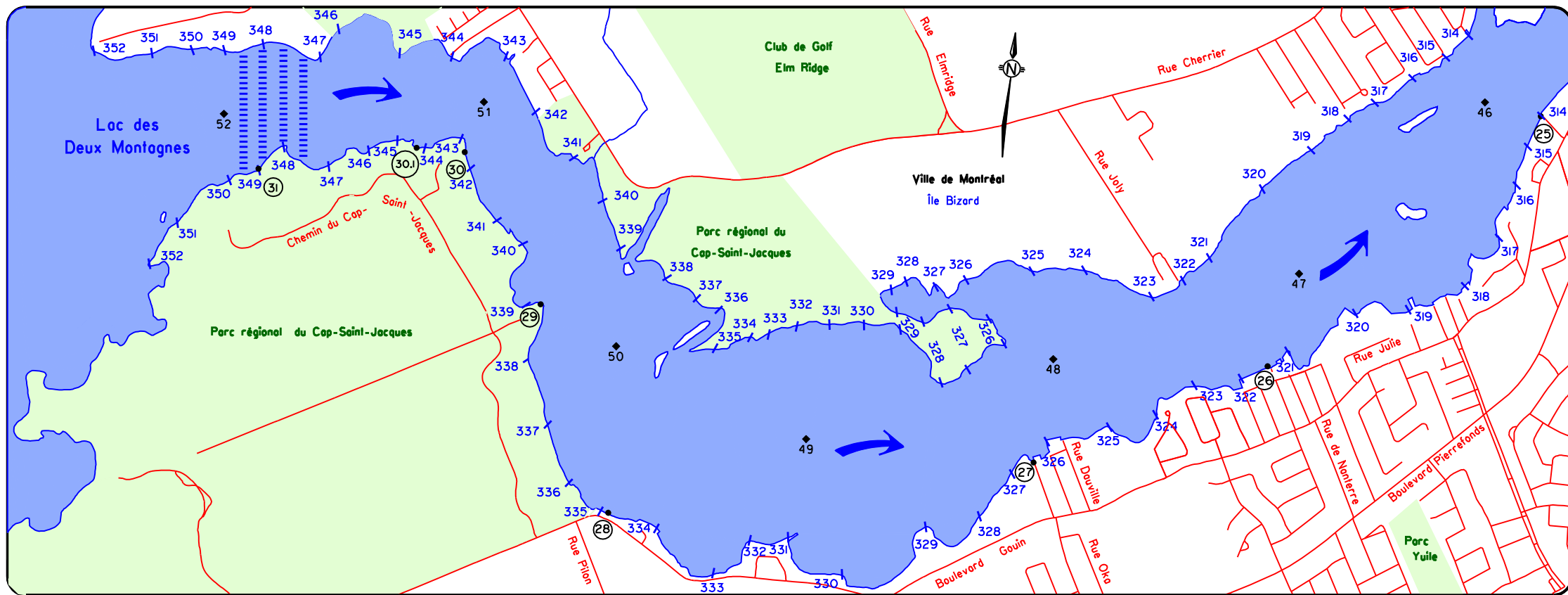


FIGURE 15
VUE EN PLAN DE LA RIVIÈRE DES PRAIRIES
ET LOCALISATION DES SITES DE CALCUL DE NIVEAUX D'EAU
ET DES SITES D'OBSERVATION DE NIVEAUX D'EAU

SECTEUR DU BRAS SUD DE L'ÎLE BIZARD

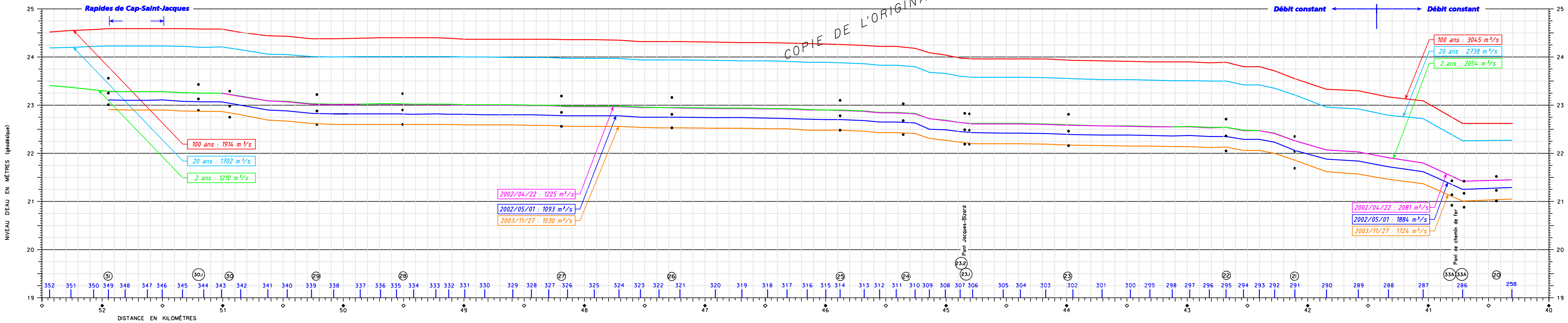
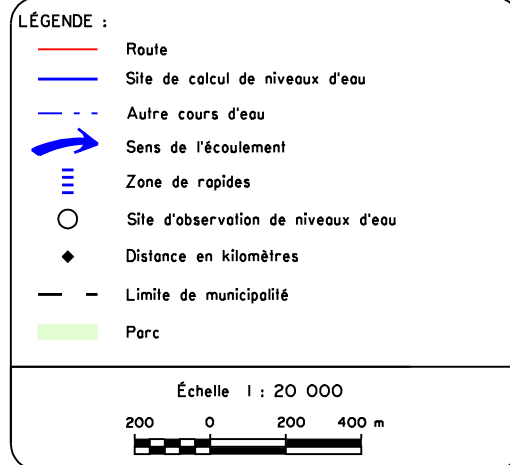
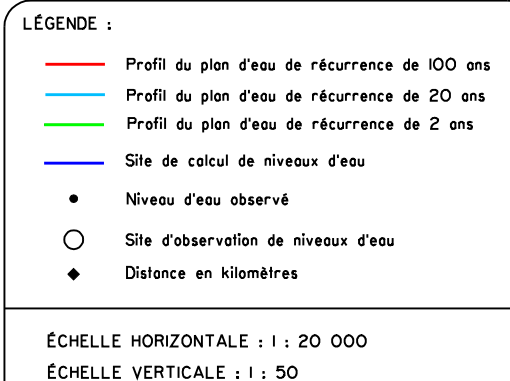


FIGURE 16
PROFIL DES PLANS D'EAU DE LA RIVIÈRE DES PRAIRIES

SECTEUR DU BRAS SUD DE L'ÎLE BIZARD



Ingénieur responsable : Simon Dubé, Ingénieur, MBA

Révision des cotes de crues de la rivière des Prairies

Rivière des Prairies (Secteur en aval du barrage d'Hydro-Québec)					
Bras Nord de l'île Bourdon					
Section	Distance	Distance cumulée	Crue 2 ans	Crue 20 ans	Crue 100 ans
1	0,0	0,0	7,65	8,81	9,42
2	220,4	220,4	7,66	8,82	9,42
2,5	180,5	400,9	7,68	8,86	9,46
3	118,2	519,1	7,75	8,90	9,53
4	262,9	782,0	7,79	8,96	9,57
5	191,5	973,5	7,80	8,97	9,58
6	146,0	1119,5	7,82	9,00	9,60
7	143,3	1262,8	7,83	9,00	9,61
8	156,8	1419,6	7,84	9,01	9,62
9	190,6	1610,2	7,84	9,02	9,62
10	146,0	1756,2	7,85	9,02	9,62
11	98,9	1855,1	7,85	9,02	9,62
12	135,8	1990,9	7,86	9,02	9,63
13	166,1	2157,0	7,87	9,03	9,63
14	143,2	2300,2	7,87	9,03	9,63
15	157,9	2458,1	7,87	9,03	9,63
16	147,4	2605,5	7,87	9,03	9,63
17	130,8	2736,3	7,88	9,03	9,63

Révision des cotes de crues de la rivière des Prairies

Rivière des Prairies (Secteur en aval du barrage d'Hydro-Québec)					
Bras Sud de l'île Bourdon					
Section	Distance	Distance cumulée	Crue 2 ans	Crue 20 ans	Crue 100 ans
1	0,0	0,0	7,65	8,81	9,42
2	336,5	336,5	7,66	8,82	9,42
3	147,2	483,7	7,67	8,83	9,44
4	167,0	650,7	7,67	8,83	9,44
5	130,6	781,3	7,69	8,84	9,45
6	43,4	824,6	7,69	8,84	9,44
7	137,2	961,8	7,70	8,87	9,48
8	37,2	999,0	7,71	8,88	9,48
9	200,0	1198,9	7,73	8,87	9,48
10	183,3	1382,3	7,76	8,92	9,53
11	192,0	1574,3	7,78	8,93	9,54
12	149,7	1724,0	7,78	8,94	9,55
13	145,4	1869,4	7,79	8,95	9,56
14	221,7	2091,1	7,83	9,00	9,59
15	158,7	2249,8	7,85	9,00	9,60
16	346,9	2596,7	7,87	9,03	9,63
17	139,6	2736,3	7,88	9,03	9,63

Révision des cotes de crues de la rivière des Prairies

Rivière des Prairies (Secteur en aval du barrage d'Hydro-Québec)					
Secteur de la rivière des Mille Îles					
Section	Distance	Distance cumulée	Crue 2 ans	Crue 20 ans	Crue 100 ans
17	0,0	2736,3	7,88	9,03	9,63
18	188,5	2924,8	7,89	9,03	9,63
19	95,7	3020,5	7,89	9,03	9,63
20	124,7	3145,2	7,89	9,05	9,65
21	103,8	3249,0	7,90	9,05	9,65
22	150,1	3399,1	7,91	9,06	9,66
23	150,3	3549,4	7,91	9,07	9,66
24	170,4	3719,8	7,92	9,08	9,68
25	165,3	3885,1	7,94	9,09	9,69
26	174,5	4059,6	7,94	9,10	9,69
27	176,6	4236,2	7,94	9,10	9,70
28	166,9	4403,1	7,96	9,12	9,72
29	270,8	4673,9	7,96	9,12	9,72
30	173,1	4847,0	7,97	9,13	9,72
31	165,1	5012,1	7,97	9,13	9,73
32	136,9	5149,0	7,97	9,13	9,73
33	285,8	5434,8	7,98	9,14	9,74
34	114,3	5549,1	7,98	9,14	9,74
35	159,8	5708,9	7,99	9,15	9,75
36	191,8	5900,7	8,00	9,15	9,75
37	148,2	6048,9	8,02	9,17	9,77
38	136,1	6185,0	8,03	9,19	9,78
39	146,2	6331,2	8,03	9,19	9,78
40	128,8	6460,0	8,03	9,19	9,78
41	147,2	6607,2	8,04	9,20	9,79
42	171,5	6778,7	8,05	9,20	9,79
43	110,5	6889,2	8,05	9,20	9,79
44	182,1	7071,3	8,06	9,21	9,80

Révision des cotes de crues de la rivière des Prairies

Rivière des Prairies (Secteur en aval du barrage d'Hydro-Québec)					
Secteur de la rivière des Mille Îles (suite)					
Section	Distance	Distance cumulée	Crue 2 ans	Crue 20 ans	Crue 100 ans
45	140,3	7211,6	8,07	9,22	9,81
46	94,1	7305,7	8,07	9,22	9,81
47	175,8	7481,5	8,07	9,22	9,81
48	185,7	7667,2	8,08	9,22	9,81
49	154,8	7822,0	8,08	9,23	9,81
50	139,0	7961,0	8,08	9,23	9,81
51	166,4	8127,4	8,09	9,24	9,82
52	154,8	8282,2	8,09	9,24	9,82
53	146,3	8428,5	8,09	9,24	9,82
54	144,7	8573,2	8,10	9,24	9,83
55	154,4	8727,6	8,09	9,24	9,83
56	166,5	8894,1	8,09	9,24	9,82
57	133,4	9027,5	8,10	9,24	9,83
58	159,7	9187,2	8,14	9,28	9,85
59	155,4	9342,6	8,28	9,34	9,89
60	141,4	9484,0	8,46	9,42	9,95
61	169,9	9653,9	8,51	9,45	9,97
62	151,5	9805,4	8,59	9,44	9,95
63	139,6	9945,0	8,68	9,52	10,00
64	120,3	10065,3	8,81	9,58	10,06
65	74,8	10140,1	8,84	9,59	10,05

Révision des cotes de crues de la rivière des Prairies

Rivière des Prairies (Secteur en aval du barrage d'Hydro-Québec)					
Secteur aval du barrage de la rivière des Prairies					
Section	Distance	Distance cumulée	Crue 2 ans	Crue 20 ans	Crue 100 ans
65	74,8	10140,1	8,84	9,59	10,05
66	129,7	10269,8	9,00	9,83	10,29
67	127,5	10397,3	9,32	10,02	10,43
68	135,9	10533,2	9,29	10,04	10,47
69	151,3	10684,5	9,31	10,04	10,48
70	143,5	10828,0	9,34	10,07	10,48
71	165,5	10993,5	9,52	10,22	10,63
72	133,5	11127,0	9,56	10,25	10,66
73	120,7	11247,7	9,53	10,25	10,66
74	153,8	11401,5	9,59	10,26	10,68
75	141,6	11543,1	9,61	10,31	10,70
76	112,2	11655,3	9,67	10,38	10,77
77	143,6	11798,9	9,71	10,39	10,78
78	135,7	11934,6	9,78	10,43	10,81
79	161,4	12096,0	9,84	10,52	10,89
80	162,0	12258,0	9,86	10,55	10,92
81	147,5	12405,5	9,89	10,56	10,93
82	126,4	12531,9	9,89	10,56	10,94
83	116,7	12648,6	9,90	10,58	10,96
84	113,9	12762,5	9,91	10,59	10,96
85	117,3	12879,8	9,91	10,59	10,97
86	131,0	13010,8	9,93	10,61	10,98
87	156,2	13167,0	9,95	10,63	11,01
88	137,0	13304,0	9,96	10,64	11,02
89	112,5	13416,5	9,96	10,65	11,02
90	109,9	13526,4	9,97	10,65	11,03
91	106,0	13632,4	9,97	10,66	11,03
92	130,6	13763,0	9,98	10,66	11,04

Révision des cotes de crues de la rivière des Prairies

Rivière des Prairies (Secteur en aval du barrage d'Hydro-Québec)					
Secteur aval du barrage de la rivière des Prairies (suite)					
Section	Distance	Distance cumulée	Crue 2 ans	Crue 20 ans	Crue 100 ans
93	172,0	13935,0	9,97	10,66	11,04
94	178,1	14113,1	9,97	10,65	11,03
95	152,1	14265,2	9,98	10,67	11,05
96	167,8	14433,0	9,99	10,69	11,07
97	153,7	14586,7	9,99	10,69	11,07
98	157,5	14744,2	10,00	10,69	11,07
99	204,1	14948,3	10,00	10,69	11,07
100	157,3	15105,6	10,00	10,70	11,07
101	182,1	15287,7	10,00	10,70	11,08
102	144,6	15432,3	10,01	10,70	11,09
103	138,2	15570,5	10,01	10,71	11,09
104	186,7	15757,2	10,02	10,72	11,09
105	181,3	15938,5	10,02	10,72	11,10
106	158,0	16096,5	10,02	10,72	11,10
107	149,8	16246,3	10,03	10,73	11,11
108	145,1	16391,4	10,03	10,73	11,11
109	164,6	16556,0	10,03	10,73	11,11
110	178,5	16734,5	10,03	10,73	11,11
111	136,7	16871,2	10,03	10,73	11,11
112	147,4	17018,6	10,04	10,74	11,12
113	147,4	17166,0	10,04	10,75	11,13
114	167,6	17333,6	10,04	10,75	11,13
115	114,9	17448,5	10,04	10,74	11,12
116	110,4	17558,9	10,04	10,74	11,11
117	123,0	17681,9	10,05	10,75	11,12
118	147,6	17829,5	10,05	10,76	11,13
119	143,6	17973,1	10,08	10,78	11,15
120	100,3	18073,4	10,10	10,81	11,18

Révision des cotes de crues de la rivière des Prairies

Rivière des Prairies (Secteur en aval du barrage d'Hydro-Québec)					
Secteur aval du barrage de la rivière des Prairies (suite)					
Section	Distance	Distance cumulée	Crue 2 ans	Crue 20 ans	Crue 100 ans
121	79,4	18152,8	10,12	10,82	11,20
122	109,0	18261,8	10,19	10,87	11,24
123	141,2	18403,0	10,21	10,92	11,30
124	131,9	18534,9	10,24	10,97	11,36
125	129,0	18663,9	10,25	10,99	11,38
126	107,8	18771,7	10,24	10,96	11,35
127	143,6	18915,3	10,27	11,02	11,42
128	144,1	19059,4	10,27	11,05	11,44
129	130,8	19190,2	10,30	11,06	11,46
130	141,2	19331,4	10,31	11,08	11,49
131	139,5	19470,9	10,33	11,11	11,52
132	171,5	19642,4	10,46	11,27	11,68
133	167,0	19809,4	10,50	11,30	11,71
134	123,6	19933,0	10,51	11,30	11,71
135	108,0	20041,0	10,52	11,33	11,75
136	135,6	20176,6	10,53	11,33	11,74
137	155,5	20332,1	10,53	11,34	11,83
138	117,4	20449,5	11,00	11,73	12,06
139	123,7	20573,2	11,38	12,06	12,35

Révision des cotes de crues de la rivière des Prairies

Rivière des Prairies - Tronçon en amont du barrage d'Hydro-Québec					
Secteur amont du barrage de la Rivière-des-Prairies					
Section	Distance	Distance Cumulée	2 ans	20 ans	100 ans
Barrage	0,0	20850,0	17,07	17,07	17,07
140	767,2	21617,2	17,15	17,17	17,17
146	1482,2	23099,4	17,29	17,35	17,38
147	213,4	23312,8	17,29	17,35	17,38
148	204,5	23517,3	17,29	17,36	17,38
149	155,1	23672,4	17,29	17,34	17,37
150	163,0	23835,4	17,29	17,34	17,37
151	269,2	24104,6	17,29	17,34	17,37
152	292,5	24397,1	17,29	17,35	17,38
153	208,1	24605,2	17,33	17,42	17,46
154	204,4	24809,5	17,43	17,59	17,67
155	26,8	24836,3	17,49	17,68	17,78
156	219,6	25056,0	17,49	17,70	17,80
157	244,4	25300,4	17,51	17,73	17,83
158	246,7	25547,1	17,54	17,77	17,88
159	285,7	25832,8	17,52	17,74	17,84
160	287,2	26119,9	17,54	17,77	17,87
161	251,5	26371,4	17,53	17,75	17,88
162	189,6	26560,9	17,55	17,79	17,92
163	205,7	26766,6	17,54	17,79	17,91
164	263,8	27030,4	17,82	18,22	18,42
165	50,6	27081,0	18,01	18,43	18,60
166	138,1	27219,1	18,36	18,90	19,12
167	159,3	27378,4	18,44	19,03	19,26
168	177,6	27556,0	18,66	19,30	19,54
169	114,3	27670,3	18,70	19,35	19,60
170	145,0	27815,3	18,71	19,34	19,58
171	162,8	27978,1	18,90	19,57	19,83
172	219,6	28197,7	18,97	19,65	19,91

Révision des cotes de crues de la rivière des Prairies

Rivière des Prairies - Tronçon en amont du barrage d'Hydro-Québec					
Secteur amont du barrage de la Rivière-des-Prairies (suite)					
Section	Distance	Distance Cumulée	2 ans	20 ans	100 ans
173	190,5	28388,1	18,99	19,70	19,96
174	150,9	28539,0	19,03	19,77	20,05
175	231,1	28770,1	19,14	19,88	20,17
176	143,8	28913,9	19,17	19,91	20,19
177	188,1	29102,0	19,17	19,90	20,19
178	257,7	29359,7	19,27	20,03	20,32
179	239,9	29599,7	19,24	20,05	20,34
180	183,8	29783,5	19,44	20,24	20,54
181	132,9	29916,3	19,54	20,38	20,71
182	116,0	30032,3	19,55	20,38	20,71
183	95,1	30127,4	19,61	20,47	20,80
184	135,7	30263,1	19,61	20,47	20,81
185	115,7	30378,9	19,62	20,48	20,82
186	126,4	30505,3	19,64	20,50	20,84
187	129,2	30634,5	19,64	20,50	20,83
188	132,9	30767,4	19,65	20,52	20,86
189	124,6	30892,0	19,66	20,53	20,87

Révision des cotes de crues de la rivière des Prairies

Rivière des Prairies - Tronçon en amont du barrage d'Hydro-Québec					
Secteur des rapides du Cheval Blanc					
Section	Distance	Distance Cumulée	2 ans	20 ans	100 ans
189	0,0	30892,0	19,66	20,53	20,87
190	142,9	31034,9	19,67	20,54	20,88
191	141,1	31176,0	19,66	20,54	20,87
192	171,8	31347,8	19,68	20,55	20,89
193	186,4	31534,2	19,68	20,56	20,89
194	124,3	31658,5	19,69	20,56	20,90
195	130,8	31789,3	19,70	20,59	20,93
196	145,7	31935,0	19,74	20,62	20,96
197	120,5	32055,5	19,74	20,62	20,96
198	117,9	32173,3	19,75	20,62	20,97
199	152,7	32326,0	19,75	20,63	20,98
200	160,5	32486,5	19,77	20,65	21,00
201	176,8	32663,3	19,77	20,65	21,00
202	117,3	32780,6	19,78	20,67	21,02
203	107,4	32888,0	19,79	20,68	21,02
204	227,7	33115,7	19,81	20,70	21,04
205	259,7	33375,3	19,82	20,71	21,06
206	160,4	33535,7	19,82	20,71	21,06
207	167,1	33702,8	19,83	20,73	21,08
208	179,8	33882,6	19,83	20,73	21,08
209	108,7	33991,3	19,85	20,75	21,10
210	110,9	34102,2	19,85	20,75	21,10
211	107,4	34209,6	19,85	20,75	21,10
212	143,9	34353,5	19,86	20,77	21,12
213	167,9	34521,4	19,87	20,78	21,13
214	140,7	34662,1	19,87	20,78	21,13
215	145,8	34807,9	19,87	20,78	21,13
216	129,9	34937,8	19,87	20,78	21,13
217	121,5	35059,3	19,87	20,78	21,13

Révision des cotes de crues de la rivière des Prairies

Rivière des Prairies - Tronçon en amont du barrage d'Hydro-Québec Secteur des rapides du Cheval Blanc (suite)					
Section	Distance	Distance Cumulée	2 ans	20 ans	100 ans
218	124,2	35183,4	19,87	20,77	21,13
219	123,6	35307,0	19,88	20,78	21,14
220	160,5	35467,5	19,89	20,80	21,15
221	140,7	35608,3	19,89	20,79	21,15
222	180,8	35789,0	19,91	20,82	21,18
223	161,5	35950,5	19,92	20,83	21,19
224	141,5	36092,1	19,92	20,83	21,19
225	133,1	36225,2	19,92	20,83	21,18
226	142,5	36367,7	19,91	20,81	21,16
227	106,8	36474,4	19,90	20,80	21,15
228	133,6	36608,0	19,89	20,79	21,14
229	107,7	36715,7	19,97	20,89	21,25
230	111,3	36827,0	20,09	21,01	21,38
231	97,0	36924,0	20,17	21,10	21,47
232	92,0	37016,0	20,16	21,09	21,46
233	104,7	37120,8	20,31	21,27	21,65
234	113,4	37234,2	20,30	21,25	21,63
235	96,8	37331,0	20,34	21,29	21,66
236	130,8	37461,8	20,42	21,39	21,77
237	120,3	37582,1	20,53	21,52	21,91
238	103,0	37685,1	20,53	21,52	21,91
239	135,6	37820,6	20,54	21,53	21,92
240	119,6	37940,2	20,55	21,54	21,94
241	145,1	38085,3	20,54	21,53	21,92
242	151,7	38237,0	20,65	21,65	22,05
243	111,5	38348,6	20,69	21,70	22,10
244	184,0	38532,5	20,69	21,69	22,09
245	122,6	38655,1	20,68	21,69	22,08
246	179,7	38834,8	20,68	21,68	22,07

Révision des cotes de crues de la rivière des Prairies

Rivière des Prairies - Tronçon en amont du barrage d'Hydro-Québec					
Secteur des rapides du Cheval Blanc (suite)					
Section	Distance	Distance Cumulée	2 ans	20 ans	100 ans
247	129,3	38964,1	20,72	21,71	22,09
248	109,4	39073,6	20,84	21,82	22,21
249	114,0	39187,6	20,92	21,88	22,27
250	108,2	39295,8	20,93	21,94	22,33
251	130,2	39426,0	21,13	21,97	22,33
252	125,1	39551,1	21,22	22,10	22,47
253	123,4	39674,5	21,24	22,11	22,48
254	159,4	39834,0	21,27	22,13	22,50
255	102,4	39936,4	21,29	22,14	22,51
256	110,4	40046,8	21,31	22,16	22,53
257	130,1	40176,9	21,39	22,24	22,60
258	132,2	40309,1	21,45	22,27	22,62

Rivière des Prairies - Tronçon en amont du barrage d'Hydro-Québec					
Secteur du bras sud de l'île Bigras					
Section	Distance	Distance Cumulée	2 ans	20 ans	100 ans
267	117,9	117,9	22,04	22,92	23,30
268	168,1	286,0	22,04	22,92	23,30
269	228,0	514,0	22,02	22,90	23,28
270	185,4	699,4	22,05	22,92	23,29
271	172,0	871,4	22,05	22,91	23,29
272	193,4	1064,8	22,01	22,91	23,28
273	134,0	1198,8	22,04	22,90	23,27

Révision des cotes de crues de la rivière des Prairies

Rivière des Prairies - Tronçon en amont du barrage d'Hydro-Québec					
Secteur du bras nord de l'île Bizard					
Section	Distance	Distance Cumulée	2 ans	20 ans	100 ans
258	0,0	40309,1	21,45	22,27	22,62
259	392,9	40702,0	21,53	22,36	22,71
260	169,7	40871,7	21,56	22,39	22,75
261	160,3	41032,1	21,64	22,43	22,76
262	252,9	41285,0	21,82	22,65	22,99
263	167,8	41452,8	21,95	22,78	23,15
264	193,2	41646,0	22,16	23,01	23,39
265	158,5	41804,5	22,19	23,03	23,41
266	206,7	42011,3	22,19	23,04	23,42
274	110,7	42122,0	22,16	23,00	23,37
275	81,5	42203,5	22,21	23,07	23,44
276	105,9	42309,5	22,23	23,08	23,46
277	241,4	42550,8	22,25	23,10	23,48
278	118,6	42669,5	22,23	23,03	23,43
279	162,9	42832,4	22,30	23,05	23,40
280	105,0	42937,5	22,48	23,19	23,54
281	106,3	43043,8	22,85	23,58	23,99
282	133,0	43176,8	23,20	23,81	24,17
283	122,5	43299,3	23,23	23,88	24,24
284	172,6	43471,8	23,41	24,09	24,45
285	199,7	43671,5	23,49	24,16	24,53
Lac des Deux Montagnes			23,41	24,19	24,52

Révision des cotes de crues de la rivière des Prairies

Rivière des Prairies - Tronçon en amont du barrage d'Hydro-Québec					
Secteur du bras sud de l'île Bizard					
Section	Distance	Distance Cumulée	2 ans	20 ans	100 ans
258	0,0	40309,1	21,45	22,27	22,62
286	408,4	40717,5	21,42	22,26	22,62
287	327,1	41044,6	21,80	22,72	23,09
288	287,7	41332,3	21,91	22,79	23,17
289	250,1	41582,5	22,03	22,92	23,30
290	264,0	41846,5	22,07	22,96	23,33
291	262,6	42109,1	22,26	23,21	23,55
292	167,6	42276,7	22,42	23,35	23,71
293	127,1	42403,9	22,47	23,42	23,80
294	131,4	42535,2	22,48	23,42	23,80
295	144,6	42679,8	22,54	23,50	23,89
296	138,9	42818,7	22,54	23,50	23,88
297	162,5	42981,2	22,56	23,51	23,90
298	145,1	43126,3	22,55	23,50	23,88
299	184,9	43311,3	22,56	23,52	23,90
300	162,4	43473,6	22,57	23,53	23,91
301	234,7	43708,3	22,57	23,53	23,92
302	241,8	43950,1	22,59	23,55	23,93
303	225,8	44175,9	22,61	23,57	23,96
304	209,9	44385,8	22,62	23,58	23,96
305	142,5	44528,3	22,62	23,58	23,96
306	253,7	44782,1	22,62	23,58	23,96
307	103,8	44885,8	22,64	23,60	23,98
308	123,0	45008,9	22,69	23,66	24,04
309	132,1	45141,0	22,72	23,68	24,09
310	118,3	45259,3	22,83	23,80	24,18
311	156,4	45415,7	22,85	23,83	24,22
312	138,1	45553,8	22,85	23,83	24,22
313	128,1	45681,9	22,88	23,86	24,24

Révision des cotes de crues de la rivière des Prairies

Rivière des Prairies - Tronçon en amont du barrage d'Hydro-Québec Secteur du bras sud de l'île Bizard (suite)					
Section	Distance	Distance Cumulée	2 ans	20 ans	100 ans
314	199,3	45881,2	22,90	23,88	24,26
315	119,0	46000,1	22,90	23,89	24,27
316	154,1	46154,2	22,91	23,89	24,28
317	167,1	46321,3	22,93	23,91	24,29
318	161,5	46482,8	22,93	23,92	24,30
319	212,9	46695,8	22,94	23,92	24,30
320	220,7	46916,5	22,94	23,93	24,31
321	293,3	47209,7	22,95	23,94	24,32
322	173,4	47383,2	22,95	23,94	24,32
323	154,2	47537,4	22,96	23,94	24,32
324	177,7	47715,1	22,98	23,97	24,35
325	205,7	47920,8	22,98	23,97	24,36
326	221,1	48141,9	22,98	23,97	24,36
327	156,3	48298,2	23,00	23,99	24,37
328	144,2	48442,4	23,00	23,99	24,37
329	153,3	48595,7	23,01	23,99	24,38
330	233,2	48828,9	23,01	24,00	24,38
331	166,4	48995,3	23,01	24,00	24,38
332	132,9	49128,2	23,02	24,01	24,39
333	106,2	49234,4	23,02	24,01	24,40
334	184,6	49419,0	23,02	24,01	24,40
335	142,7	49561,7	23,03	24,01	24,40
336	132,1	49693,9	23,03	24,01	24,40
337	167,9	49861,8	23,02	24,01	24,39
338	220,8	50082,5	23,02	24,00	24,38
339	183,4	50266,0	23,03	24,01	24,38
340	201,3	50467,3	23,08	24,05	24,43
341	160,7	50628,0	23,09	24,06	24,44
342	225,3	50853,3	23,19	24,15	24,51

Révision des cotes de crues de la rivière des Prairies

Rivière des Prairies - Tronçon en amont du barrage d'Hydro-Québec Secteur du bras sud de l'île Bizard (suite)					
Section	Distance	Distance Cumulée	2 ans	20 ans	100 ans
343	159,7	51012,9	23,25	24,21	24,58
344	146,8	51159,7	23,25	24,20	24,58
345	176,8	51336,5	23,26	24,22	24,59
346	167,9	51504,3	23,28	24,23	24,59
347	123,4	51627,7	23,28	24,23	24,59
348	183,8	51811,4	23,28	24,23	24,59
349	139,4	51950,9	23,29	24,23	24,59
350	122,4	52073,3	23,32	24,22	24,57
351	188,0	52261,2	23,37	24,20	24,55
352	177,3	52438,5	23,41	24,19	24,52
Lac des Deux Montagnes			23,41	24,19	24,52