

Atlas sociodémographique de l'agglomération de Montréal

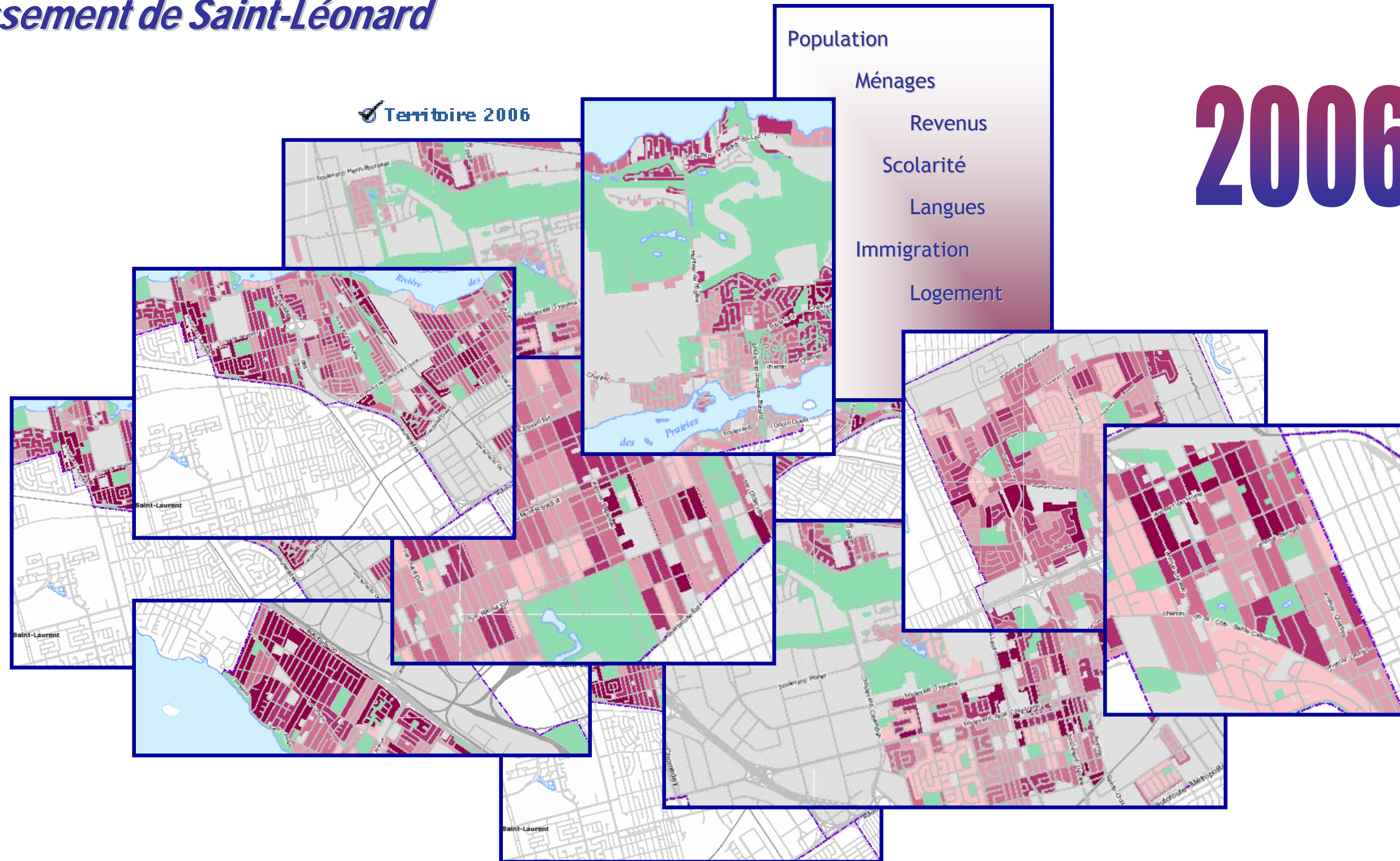
Ville de Montréal

Arrondissement de Saint-Léonard



Montréal
en statistiques

2006



Tous droits de reproduction, d'édition, d'impression, de traduction, de représentation, en totalité ou en partie, réservés pour tous les pays. La reproduction d'un extrait quelconque de cet ouvrage, par quelque procédé et sur quelque support que ce soit, des pages publiées dans le présent ouvrage, faite sans l'autorisation de la Ville de Montréal, est strictement interdite. Dans tous les cas, la citation de la source « Ville de Montréal, 2006 » est obligatoire.

Ville de Montréal
Service de la Mise en valeur du territoire et du patrimoine
Direction de la planification et des interventions stratégiques
303, rue Notre-Dame Est
Montréal (Québec)
H2Y 3Y8

L'Atlas sociodémographique de l'agglomération de Montréal 2006 est une publication de la Ville de Montréal.

Le contenu de cette publication a été élaboré par Lise Roy, agente technique, et Chantal Langelier, conseillère en planification, à la Direction de la planification et des interventions stratégiques.

TABLE DES MATIÈRES

Introduction - Méthodologie	i
------------------------------------	---

Population

1-1 Densité de population	1
1-2 Concentration des personnes de 0 à 14 ans	2
1-3 Concentration des personnes de 25 à 64 ans	3
1-4 Concentration des personnes de 65 ans et plus	4

Ménages

2-1 Concentration des couples sans enfants	5
2-2 Concentration des couples avec enfants	6
2-3 Concentration des familles monoparentales	7
2-4 Concentration des ménages privés d'une seule personne	8
2-5 Concentration des personnes de 65 ans et plus vivant seules	9

Revenu des ménages

3-1 Revenu moyen des ménages en 2000	10
3-2 Les ménages privés vivant sous le seuil de faibles revenus	11

Logements privés occupés

4-1 Concentration des locataires	12
4-2 Concentration des ménages locataires consacrant 30 % ou plus du revenu du ménage au logement	13

Scolarité

5-1 Concentration des personnes ayant atteint un niveau de scolarité inférieur à la 9e année	14
5-2 Concentration des personnes ayant atteint un niveau d'études universitaires	15
5-3 Concentration des personnes de 15 à 24 ans ne fréquentant pas l'école	16

Immigration

6-1 Concentration des immigrants	17
6-2 Concentration des nouveaux immigrants	18
6-3 Concentration des minorités visibles	19

Langues parlées

7-1 Concentration des personnes ne connaissant aucune des deux langues officielles	20
7-2 Concentration des personnes dont la langue parlée à la maison n'est pas une langue officielle	21

Introduction

L'Atlas sociodémographique de l'agglomération de Montréal 2006 présente la répartition spatiale de certaines caractéristiques de la population, élaborée à partir des données du Recensement de 2001 de Statistique Canada et regroupées sous une série de 7 thèmes :

Population
Ménages et familles
Revenus des ménages
Logements privés occupés
Scolarité
Immigration
Langues parlées

Source unique d'information permettant comparaisons et analyses, cet atlas est un outil de référence pour ceux et celles dont le travail exige une connaissance approfondie de la répartition spatiale de la population sur le territoire de l'agglomération de Montréal.

Méthodologie

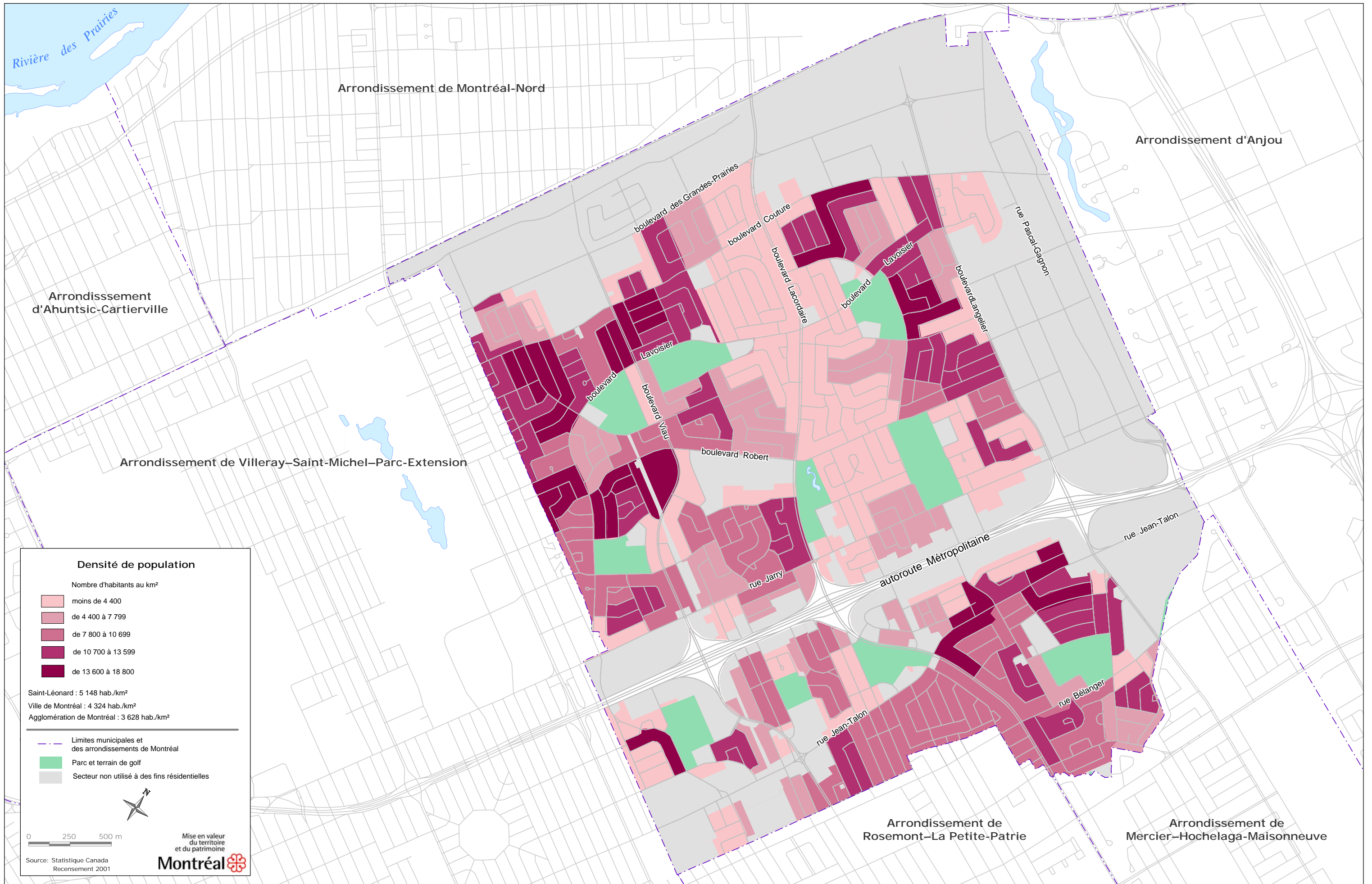
Les données utilisées dans l'élaboration de l'atlas proviennent du recensement de la population réalisé en 2001 par Statistique Canada. Elles sont présentées sous une des unités territoriales de référence créées par Statistique Canada, soit l'aire de diffusion.

Le territoire de l'agglomération de Montréal regroupe 3 221 aires de diffusion. Certaines aires apparaissent en blanc sur les cartes lorsque le nombre d'observations ne permet pas de respecter la confidentialité des résidents du secteur. Dans le cas où la valeur de la variable est égale à zéro, elle est incluse dans la classe la plus faible. Les secteurs qui ne sont pas utilisés à des fins résidentielles et qui ne contiennent donc pas de population ont été représentés par des zones grises. Les parcs et terrains de golf ont plutôt été représentés en vert.

Les concepts sous-jacents aux variables sont les mêmes que ceux utilisés par Statistique Canada. Pour plus d'information, consultez le Dictionnaire du recensement 2001, publié par Statistique Canada (www.statcan.ca).

Les données qui sont, pour la plupart présentées en valeur absolue par Statistique Canada, ont été transformées en pourcentage et réparties selon cinq classes. Ces classes sont déterminées en évaluant les moyennes et écart-types de façon à fixer leurs bornes et à mettre les valeurs extrêmes en évidence.

La valeur de la variable pour l'arrondissement a été indiquée dans la légende dans le but de la situer dans l'univers statistique étudié.



Rivière des Prairies

Arrondissement de Montréal-Nord

Arrondissement d'Anjou

Arrondissement d'Achats-Cartierville

Arrondissement de Villeray-Saint-Michel-Parc-Extension

boulevard des Grandes-Prairies

boulevard Couture

boulevard Lacordaire

boulevard Lavoisier

boulevard Langelet

rue Pascal-Gabron

boulevard Lavoisier

boulevard Vau

boulevard Robert

rue Jarry

autoroute Métropolitaine

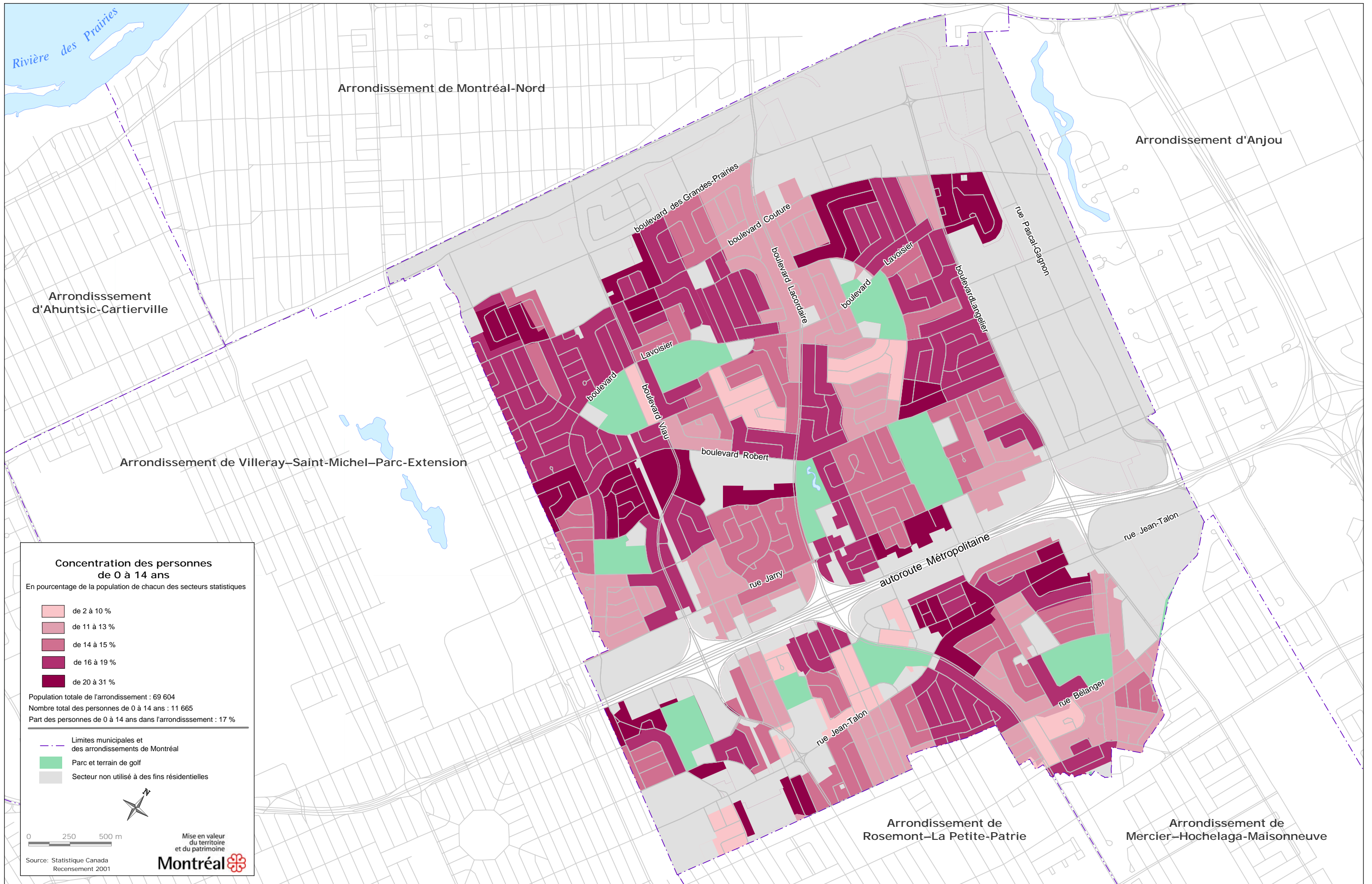
rue Jean-Talon

Arrondissement de Rosemont-La Petite-Patrie

Arrondissement de Mercier-Hochelaga-Maisonneuve

rue Jean-Talon

rue Bélanger



Rivière des Prairies

Arrondissement de Montréal-Nord

Arrondissement d'Anjou

Arrondissement d'Ahuntsic-Cartierville

Arrondissement de Villeray-Saint-Michel-Parc-Extension

boulevard des Grandes-Prairies

boulevard Couture

boulevard Lacordaire

boulevard Lavoisier

boulevard Langlois

rue Pascal-Gabron

boulevard Lavoisier

boulevard Beau

boulevard Robert

rue Jarry

autoroute Métropolitaine

rue Jean-Talon

rue Jean-Talon

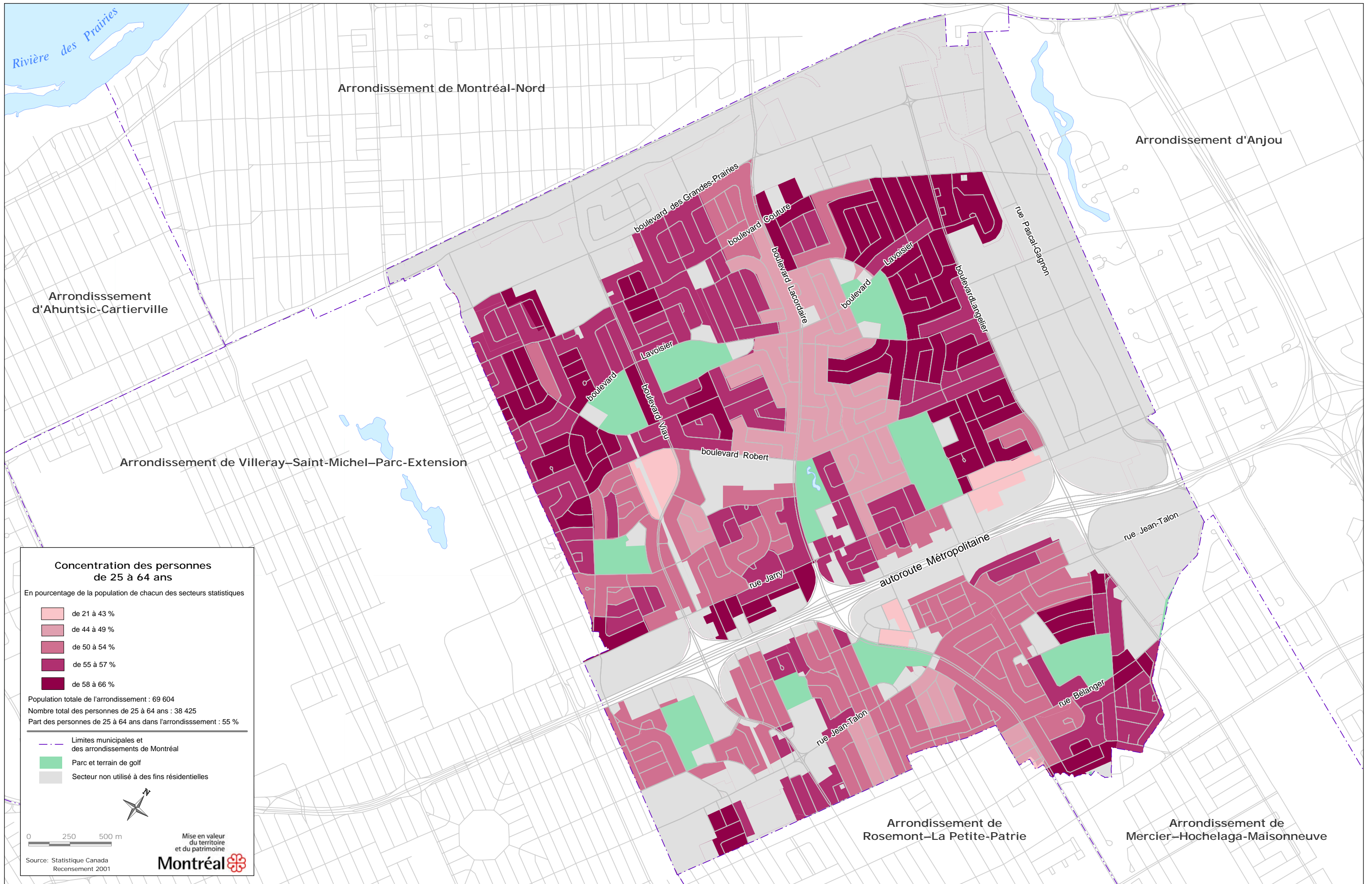
rue Bélanger

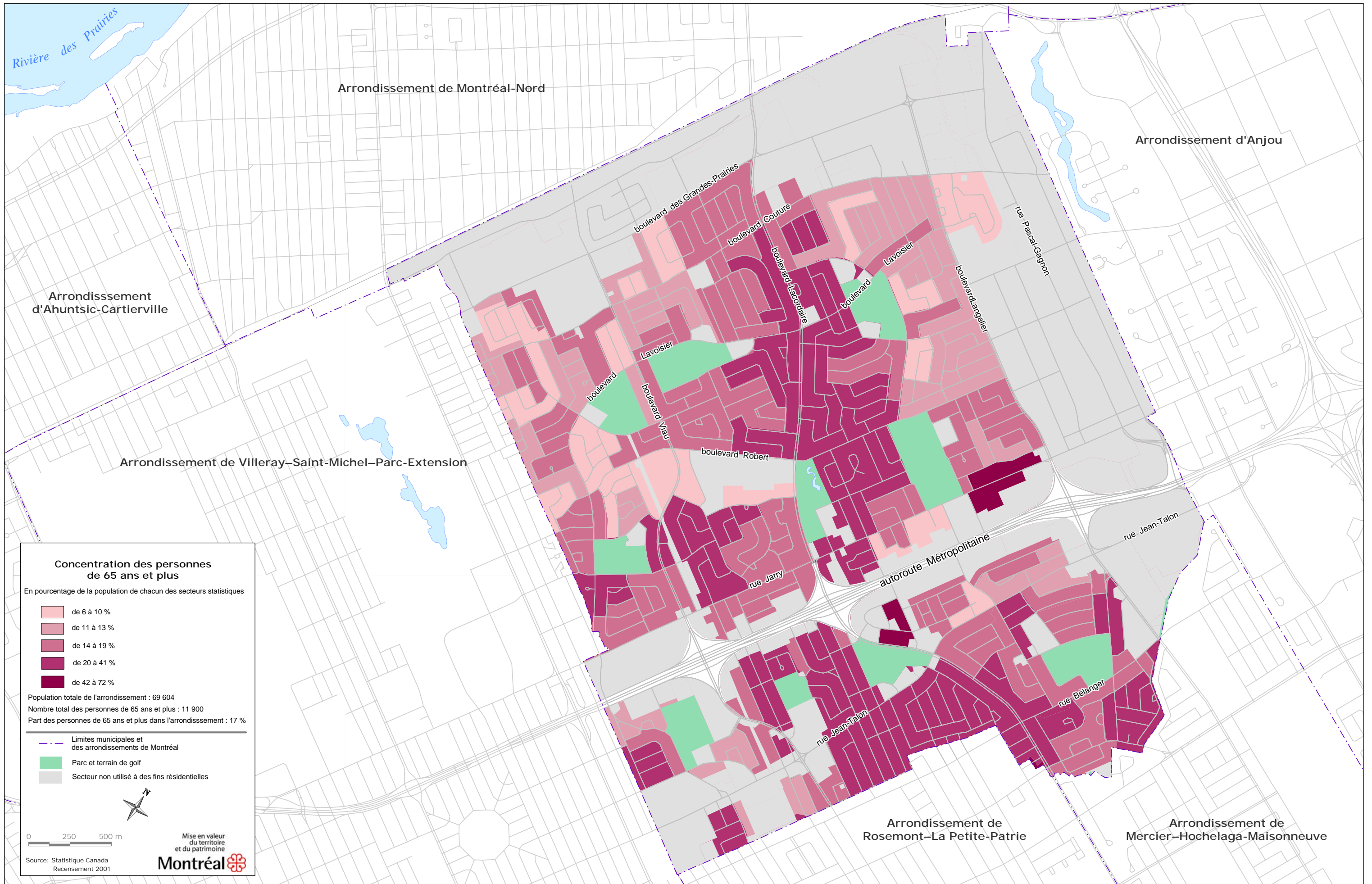
Arrondissement de Rosemont-La Petite-Patrie

Arrondissement de Mercier-Hochelaga-Maisonneuve

Concentration des personnes de 0 à 14 ans

1-2 Arrondissement de Saint-Léonard





Rivière des Prairies

Arrondissement de Montréal-Nord

Arrondissement d'Anjou

Arrondissement d'Ahuntsic-Cartierville

Arrondissement de Villeray-Saint-Michel-Parc-Extension

boulevard des Grandes-Prairies

boulevard Coûture

rue Pascal-Gabron

Lavoisier

boulevard Langelier

Lavoisier

boulevard

boulevard Vau

boulevard Robert

rue Jarry

autoroute Métropolitaine

rue Jean-Talon

rue Jean-Talon

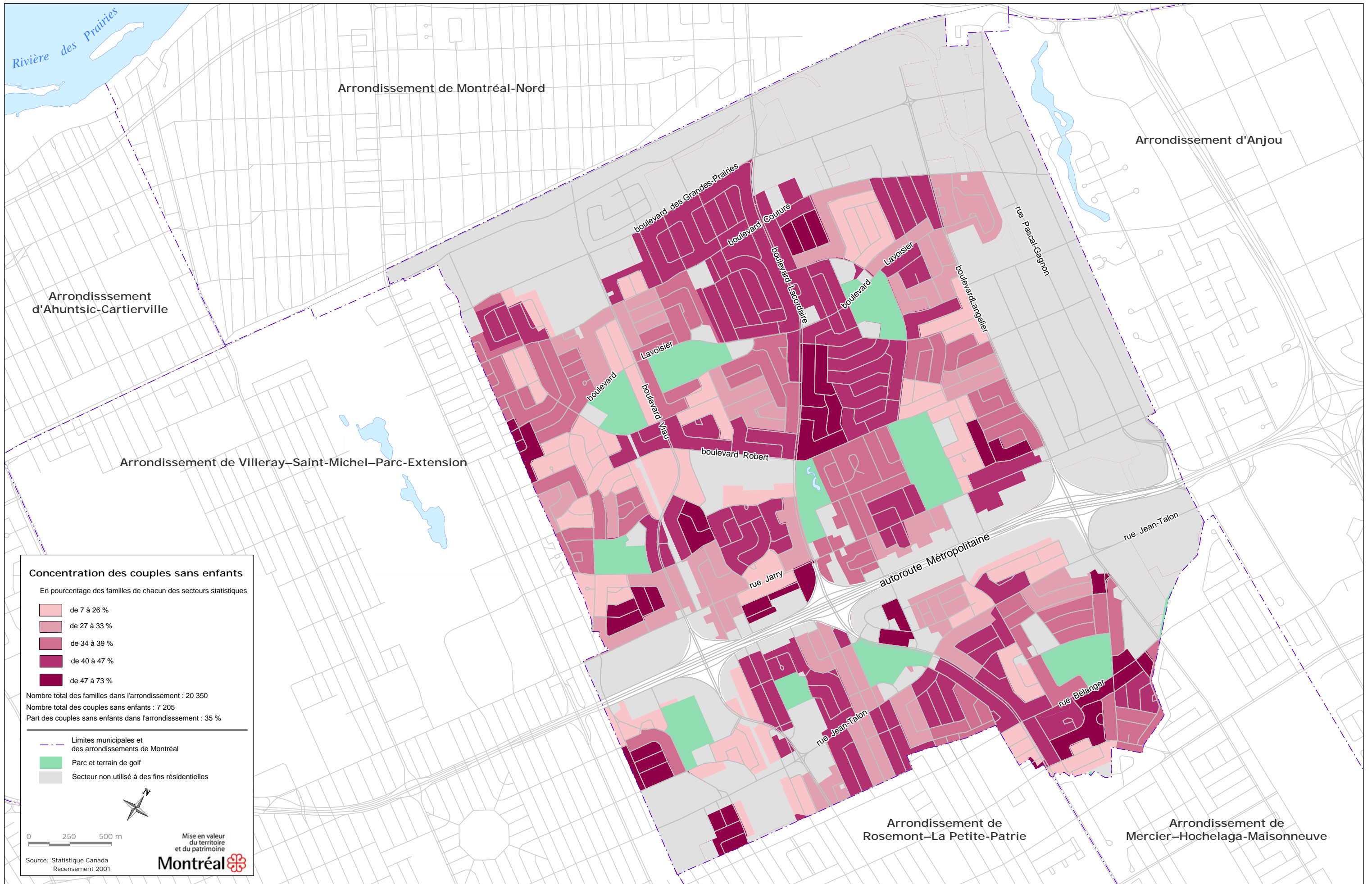
rue Bélanger

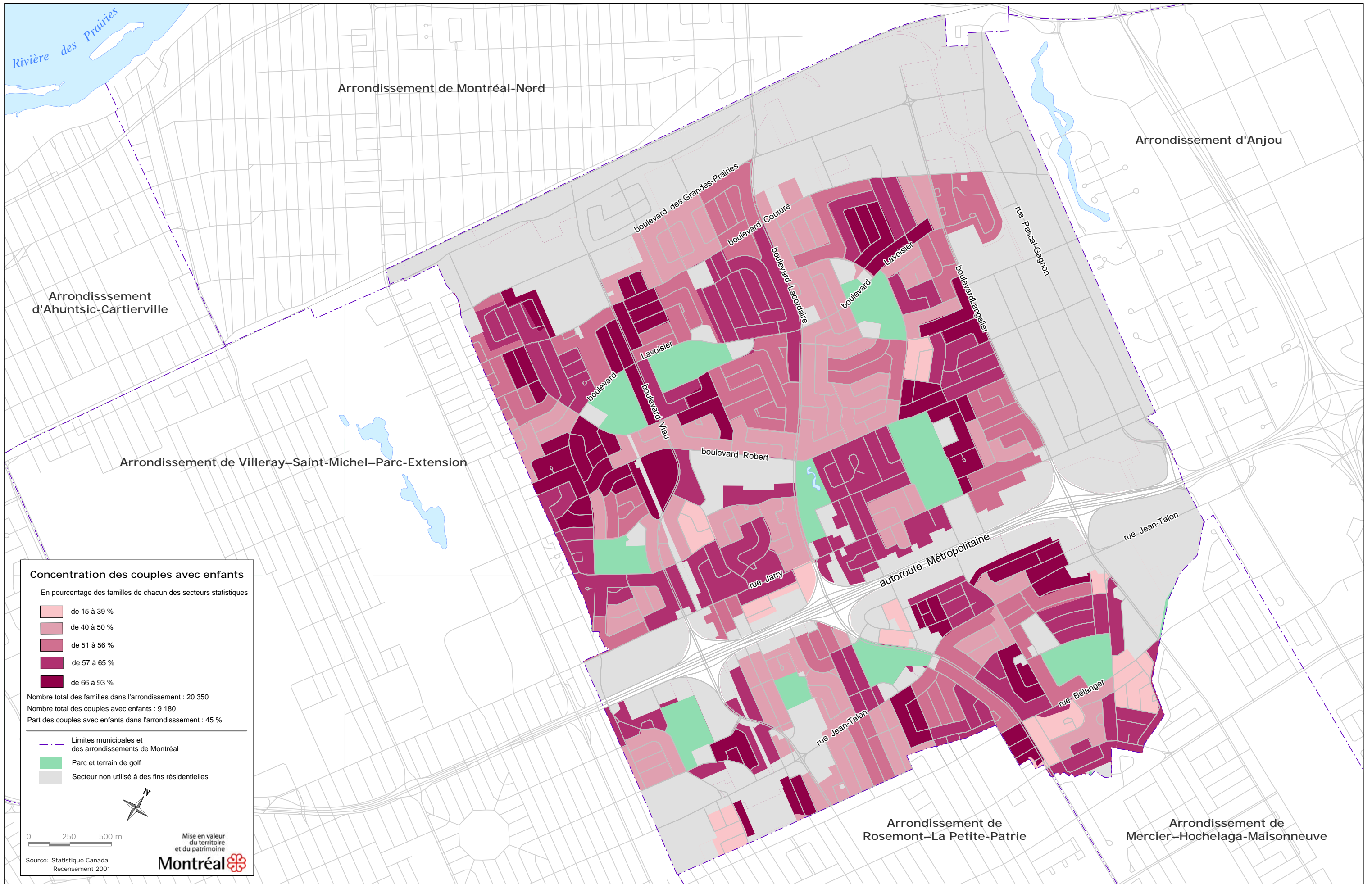
Arrondissement de Rosemont-La Petite-Patrie

Arrondissement de Mercier-Hochelaga-Maisonneuve

Concentration des personnes de 65 ans et plus

Arrondissement de Saint-Léonard





Rivière des Prairies

Arrondissement de Montréal-Nord

Arrondissement d'Anjou

Arrondissement d'Ahuntsic-Cartierville

Arrondissement de Villeray-Saint-Michel-Parc-Extension

boulevard des Grandes-Prairies

boulevard Couture

boulevard Lacordaire

rue Pascal-Gabron

boulevard Lavoisier

boulevard Langlois

boulevard Lavoisier

boulevard Vau

boulevard Robert

rue Jarry

autoroute Métropolitaine

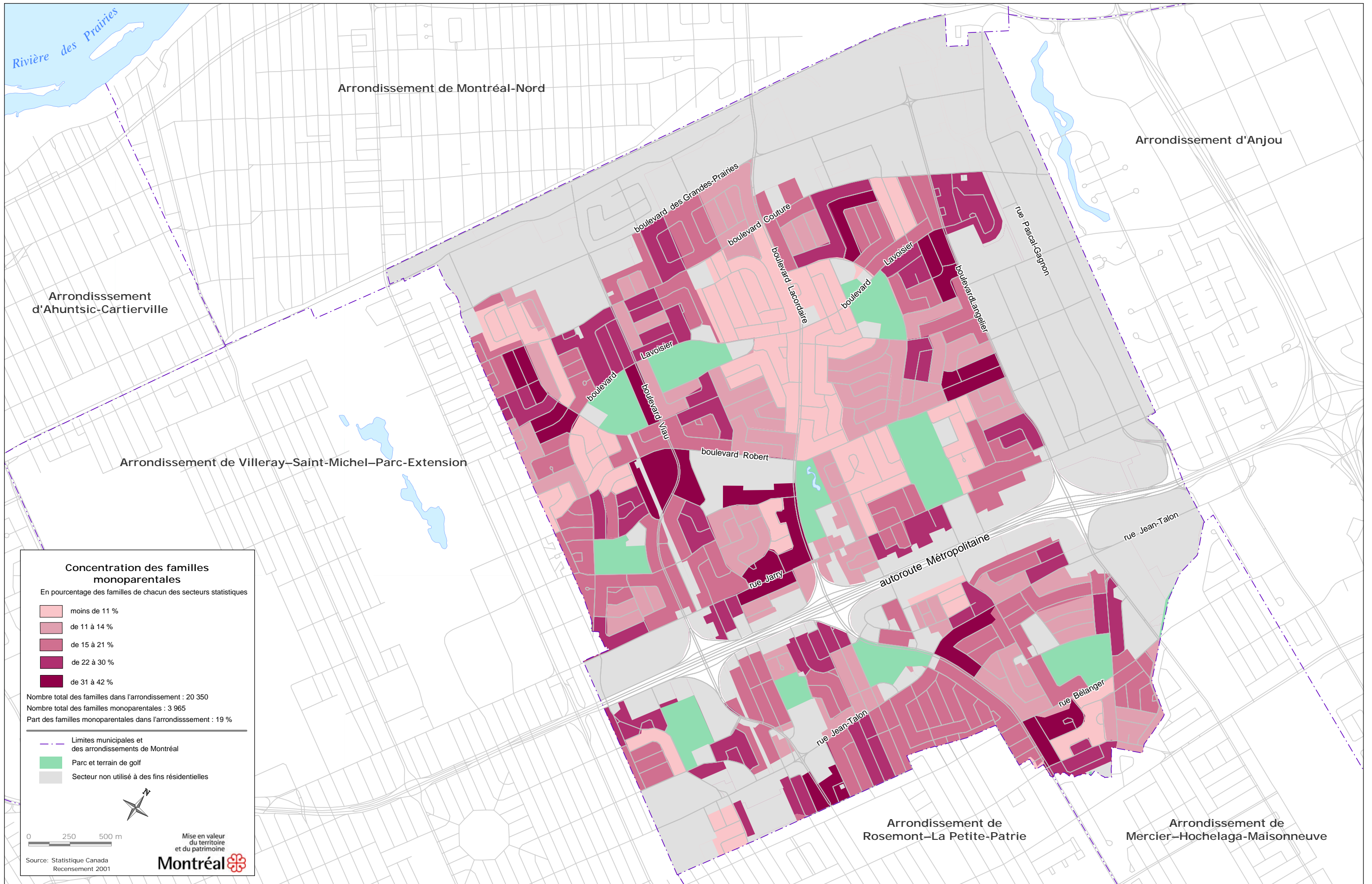
rue Jean-Talon

Arrondissement de Rosemont-La Petite-Patrie

Arrondissement de Mercier-Hochelaga-Maisonneuve

rue Jean-Talon

rue Bélanger



Rivière des Prairies

Arrondissement de Montréal-Nord

Arrondissement d'Anjou

Arrondissement d'Ahuntsic-Cartierville

Arrondissement de Villeray-Saint-Michel-Parc-Extension

boulevard des Grandes-Prairies

boulevard Coûture

boulevard Lacordaire

boulevard

Lavoisier

boulevard Langelier

rue Pascal-Gabron

boulevard Lavoisier

boulevard Nau

boulevard Robert

rue Jarry

autoroute Métropolitaine

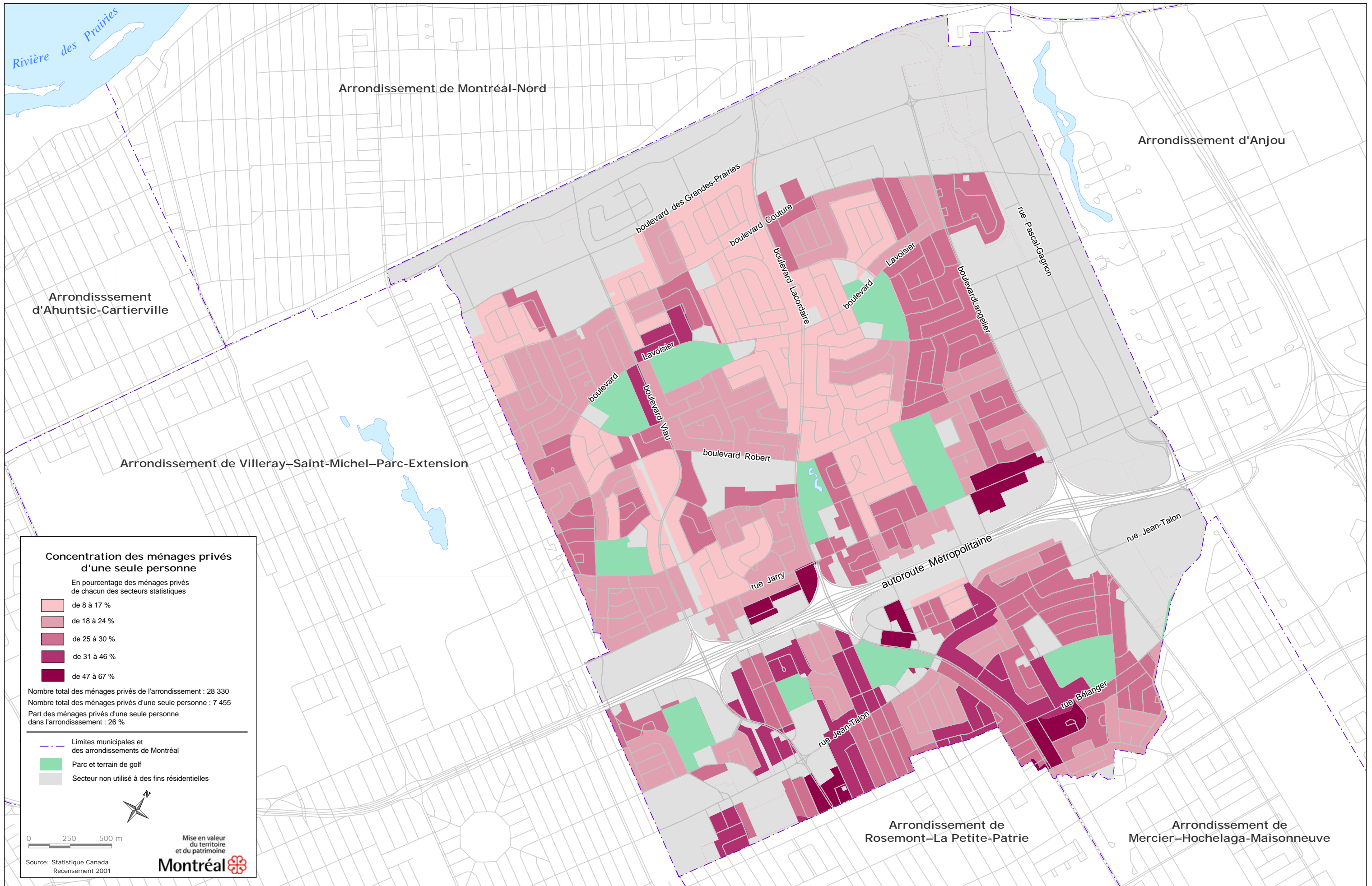
rue Jean-Talon

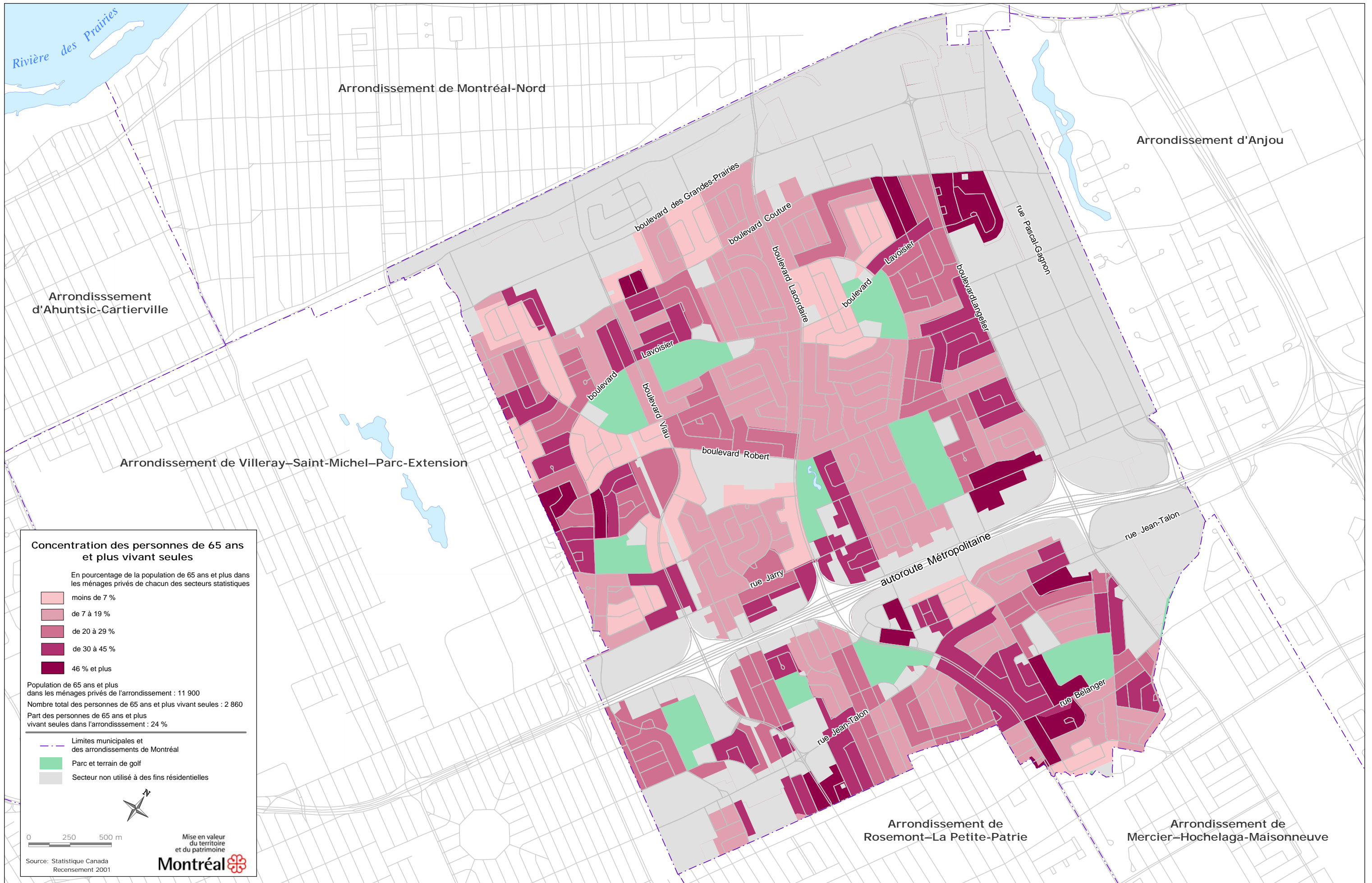
Arrondissement de Rosemont-La Petite-Patrie

Arrondissement de Mercier-Hochelaga-Maisonneuve

rue Jean-Talon

rue Bélanger





Rivière des Prairies

Arrondissement de Montréal-Nord

Arrondissement d'Anjou

Arrondissement d'Achats-Cartierville

Arrondissement de Villeray-Saint-Michel-Parc-Extension

boulevard des Grandes-Prairies

boulevard Couture

boulevard Lacordaire

boulevard Lavoisier

boulevard Lanquetot

rue Pascal-Gagnon

boulevard Lavoisier

boulevard Viau

boulevard Robert

rue Jarry

autoroute Métropolitaine

rue Jean-Talon

rue Jean-Talon

rue Bélanger

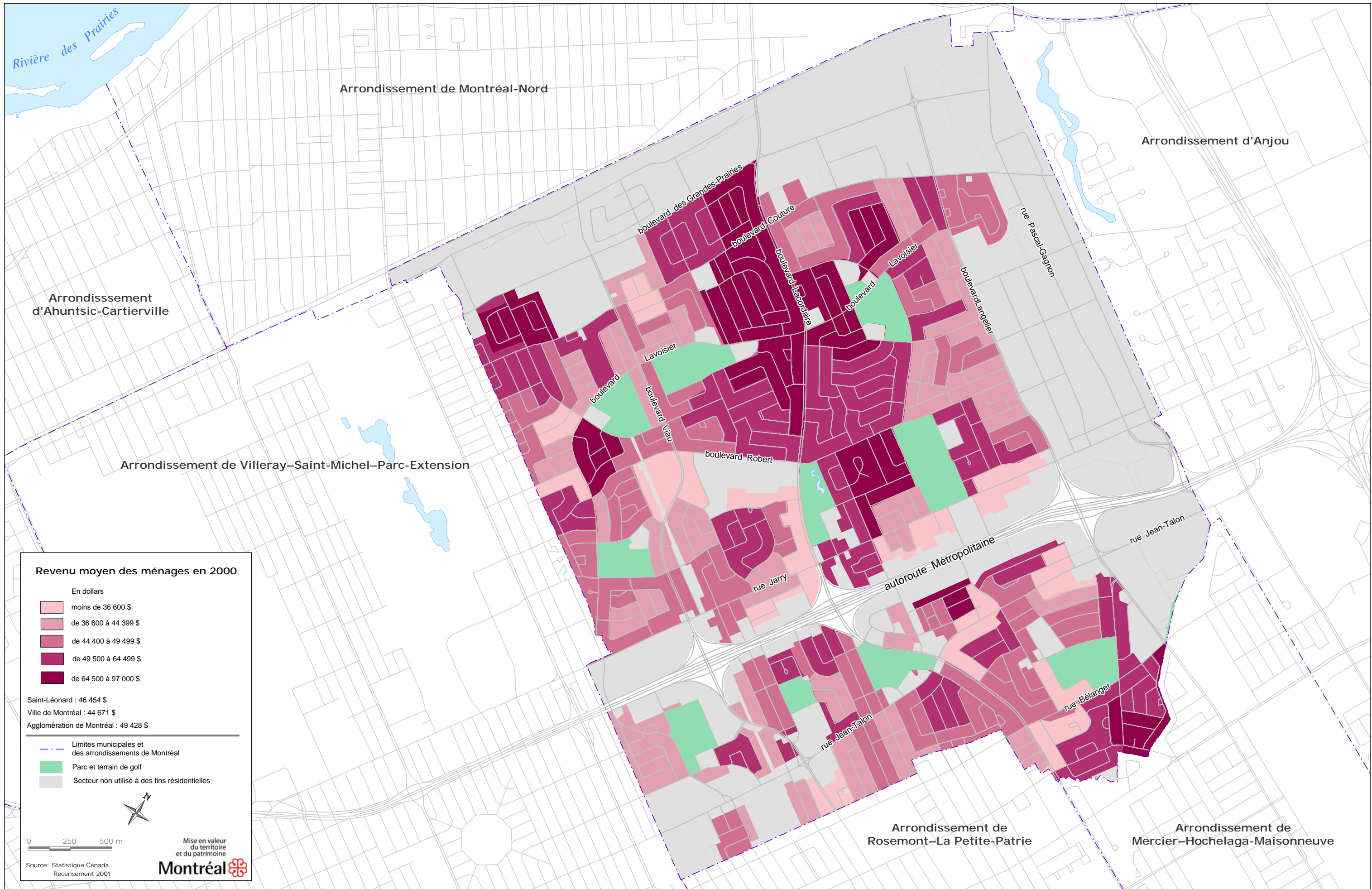
Arrondissement de Rosemont-La Petite-Patrie

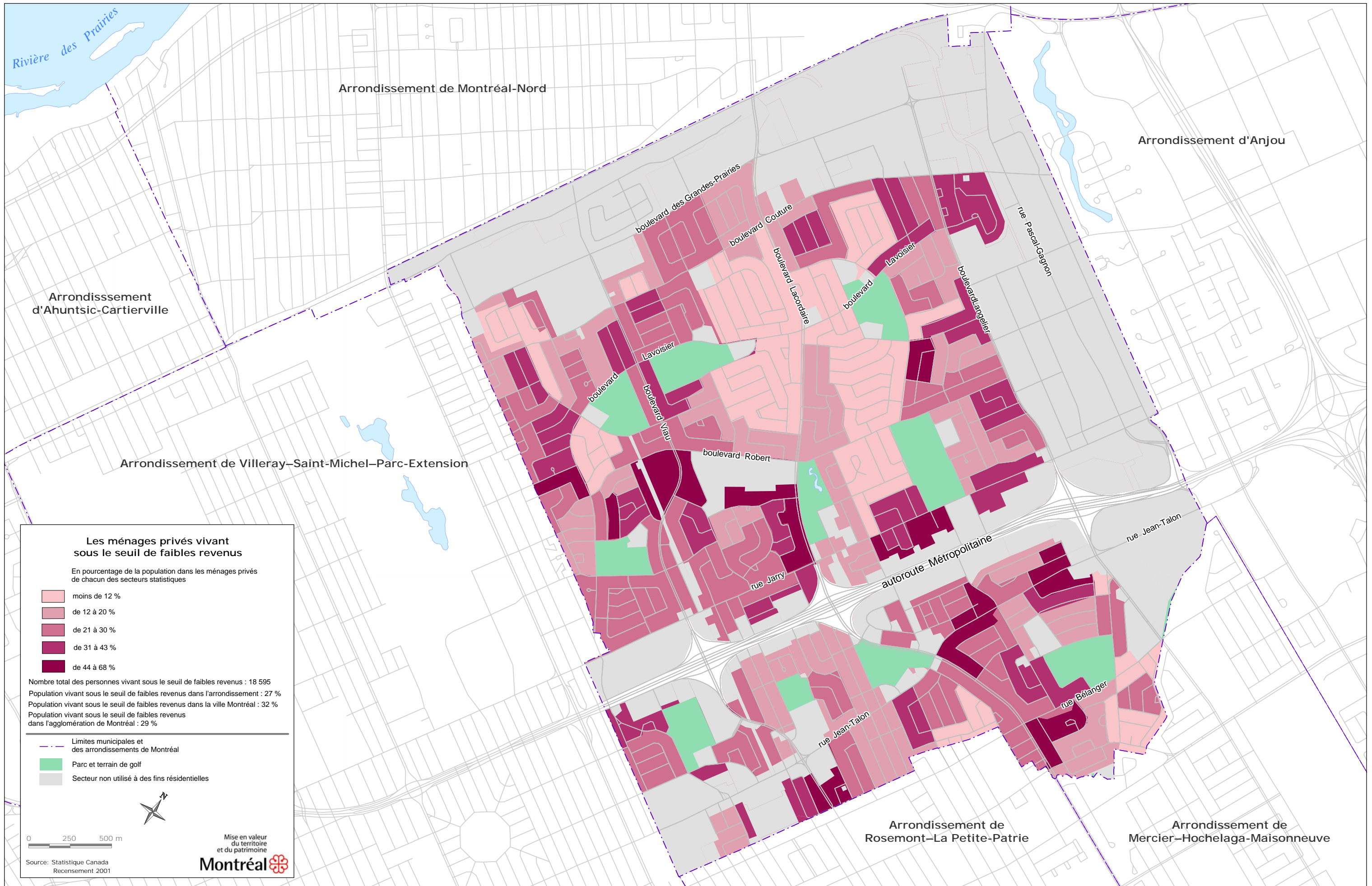
Arrondissement de Mercier-Hochelaga-Maisonneuve

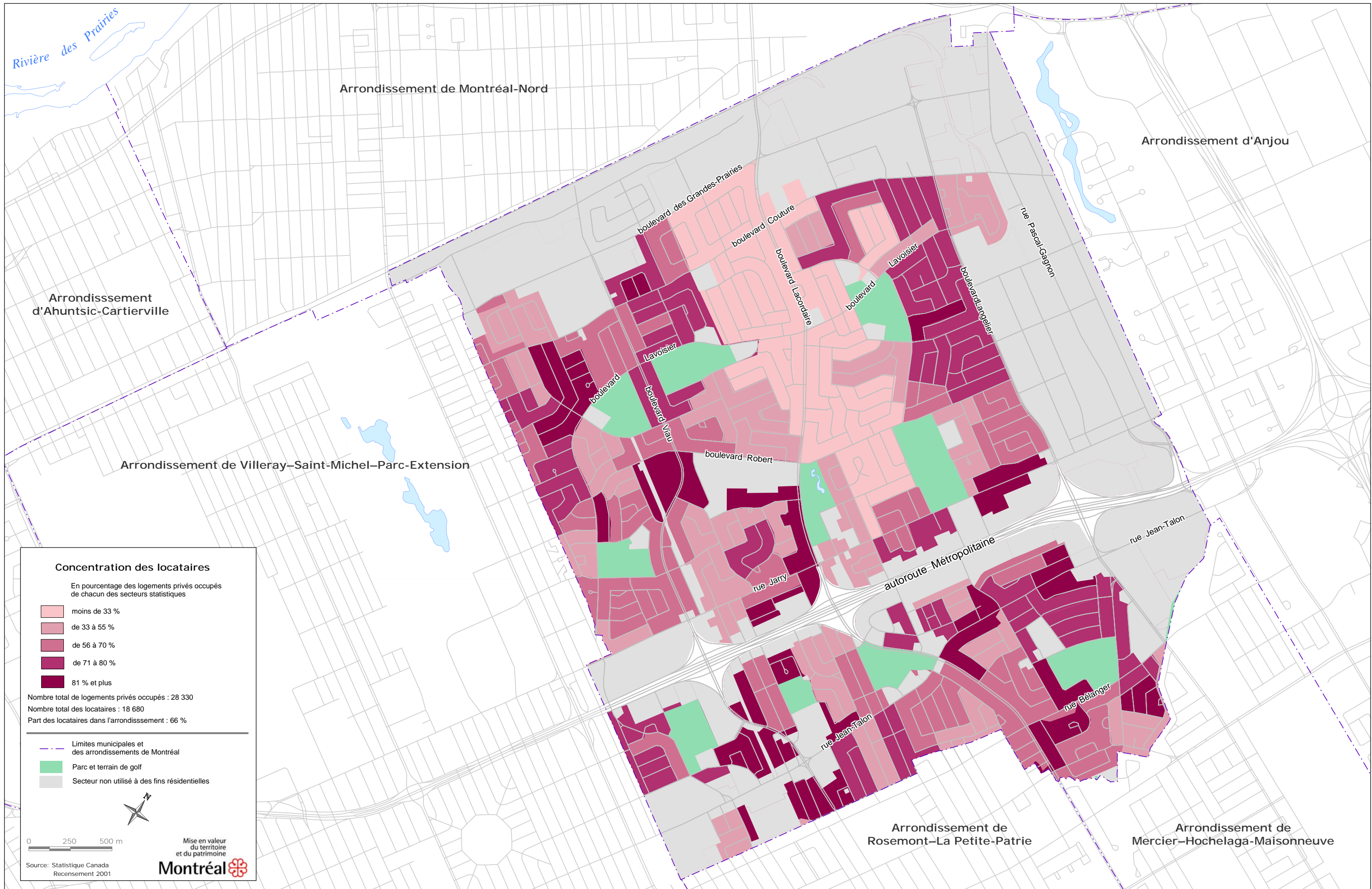
Concentration des personnes de 65 ans et plus vivant seules

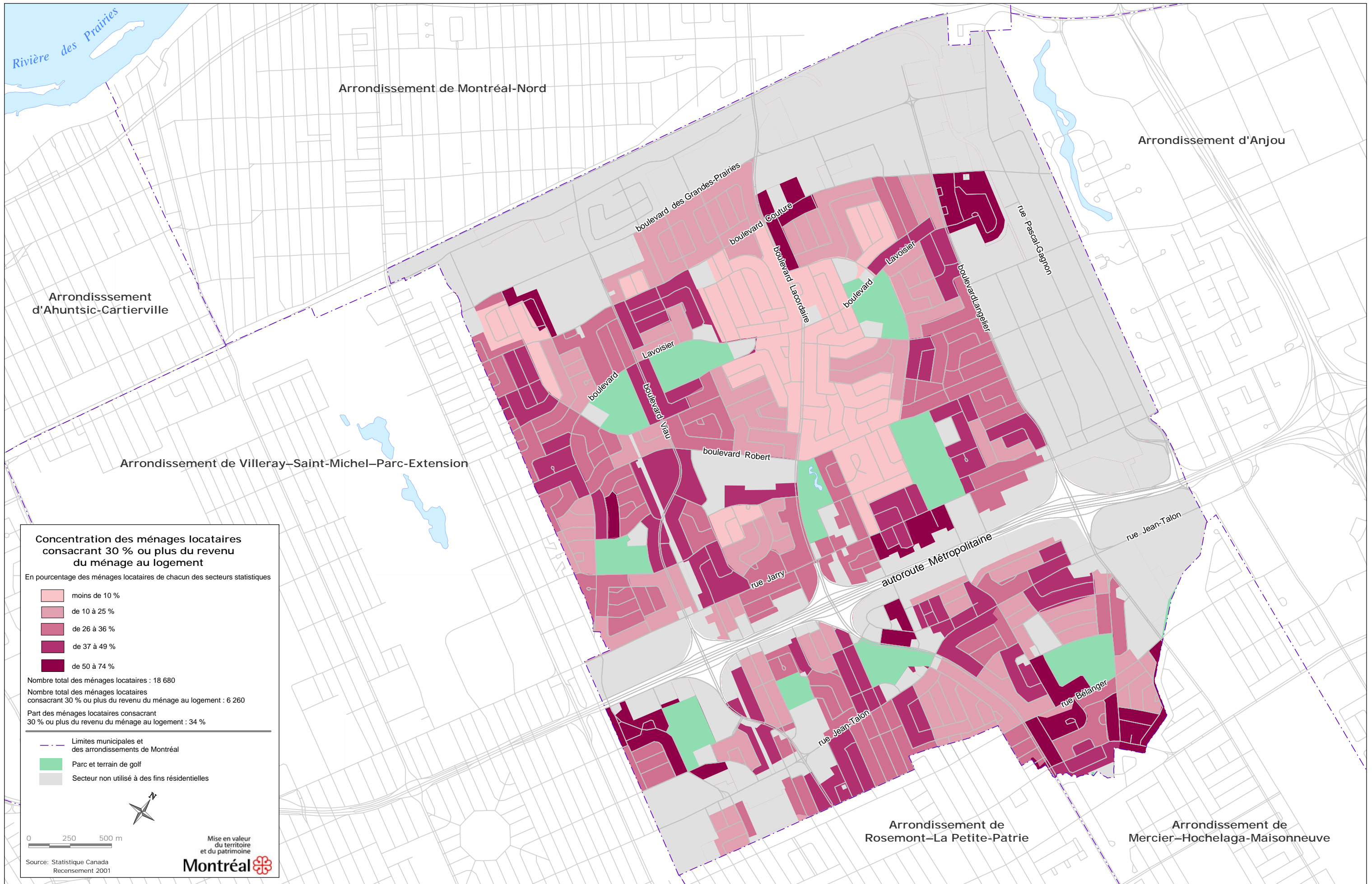
Arrondissement de Saint-Léonard

2-5









Rivière des Prairies

Arrondissement de Montréal-Nord

Arrondissement d'Anjou

Arrondissement d'Ahuntsic-Cartierville

Arrondissement de Villeray-Saint-Michel-Parc-Extension

boulevard des Grandes-Prairies

boulevard Couture

boulevard Lacordaire

rue Pascal-Gagnon

boulevard Lavoisier

boulevard Langelier

boulevard Lavoisier

boulevard Viau

boulevard Robert

rue Jarry

autoroute Métropolitaine

rue Jean-Talon

Arrondissement de Rosemont-La Petite-Patrie

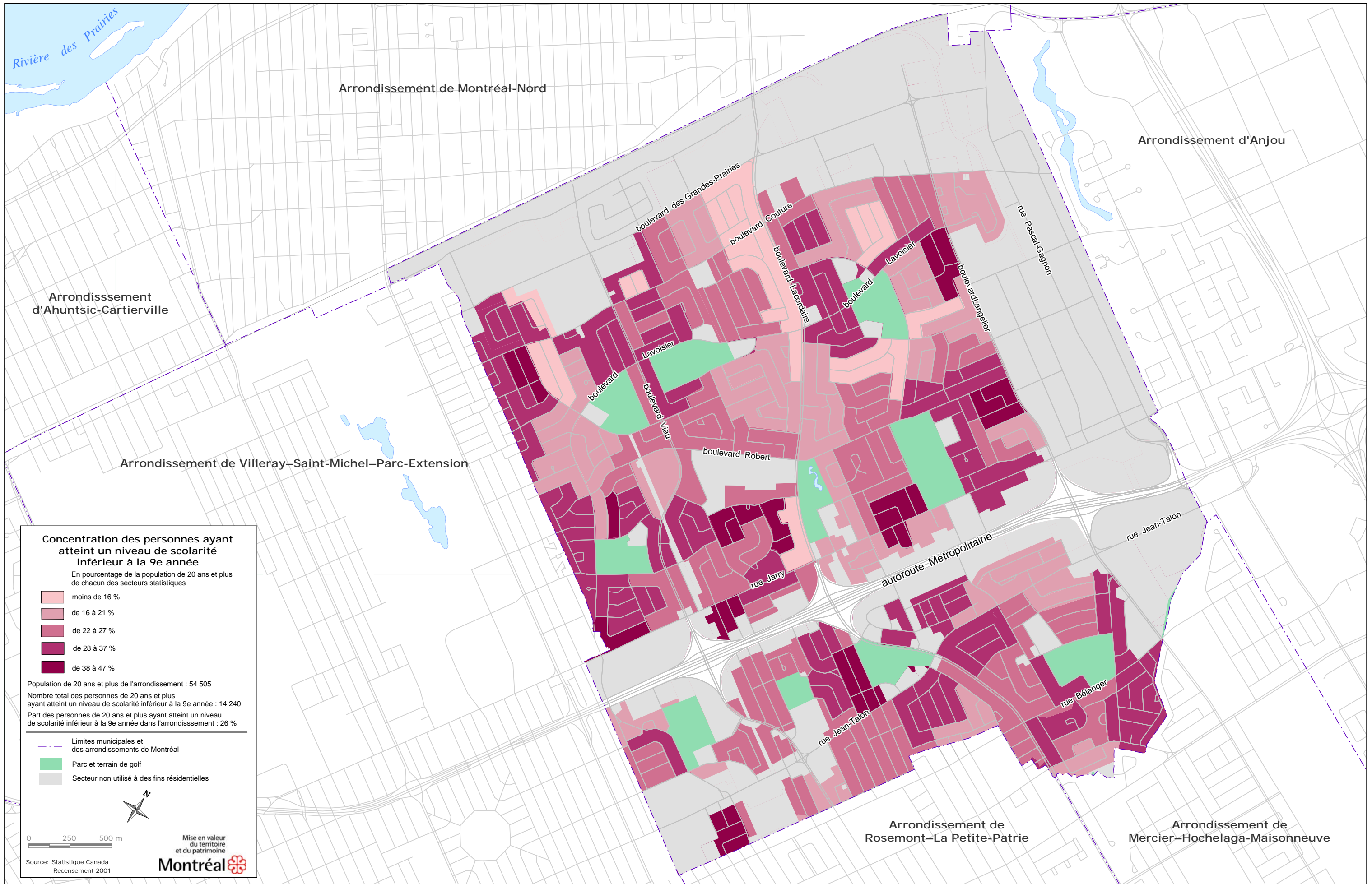
Arrondissement de Mercier-Hochelaga-Maisonneuve

rue Jean-Talon

rue Bélanger

Concentration des ménages locataires consacrant 30 % ou plus du revenu du ménage au logement

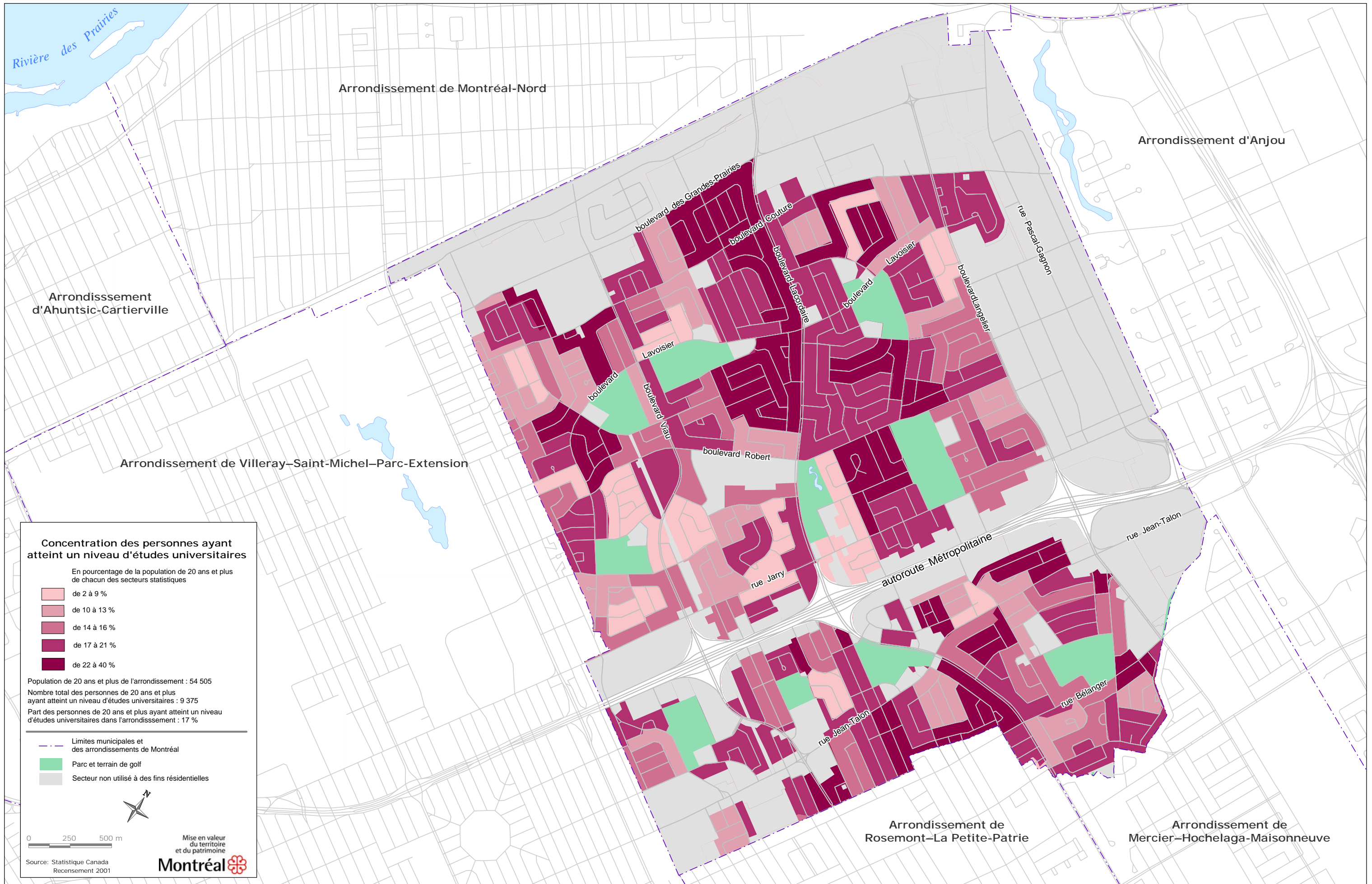
4-2 Arrondissement de Saint-Léonard



Concentration des personnes ayant atteint un niveau de scolarité inférieur à la 9e année

Arrondissement de Saint-Léonard

5-1



Rivière des Prairies

Arrondissement de Montréal-Nord

Arrondissement d'Anjou

Arrondissement d'Ahuntsic-Cartierville

Arrondissement de Villeray-Saint-Michel-Parc-Extension

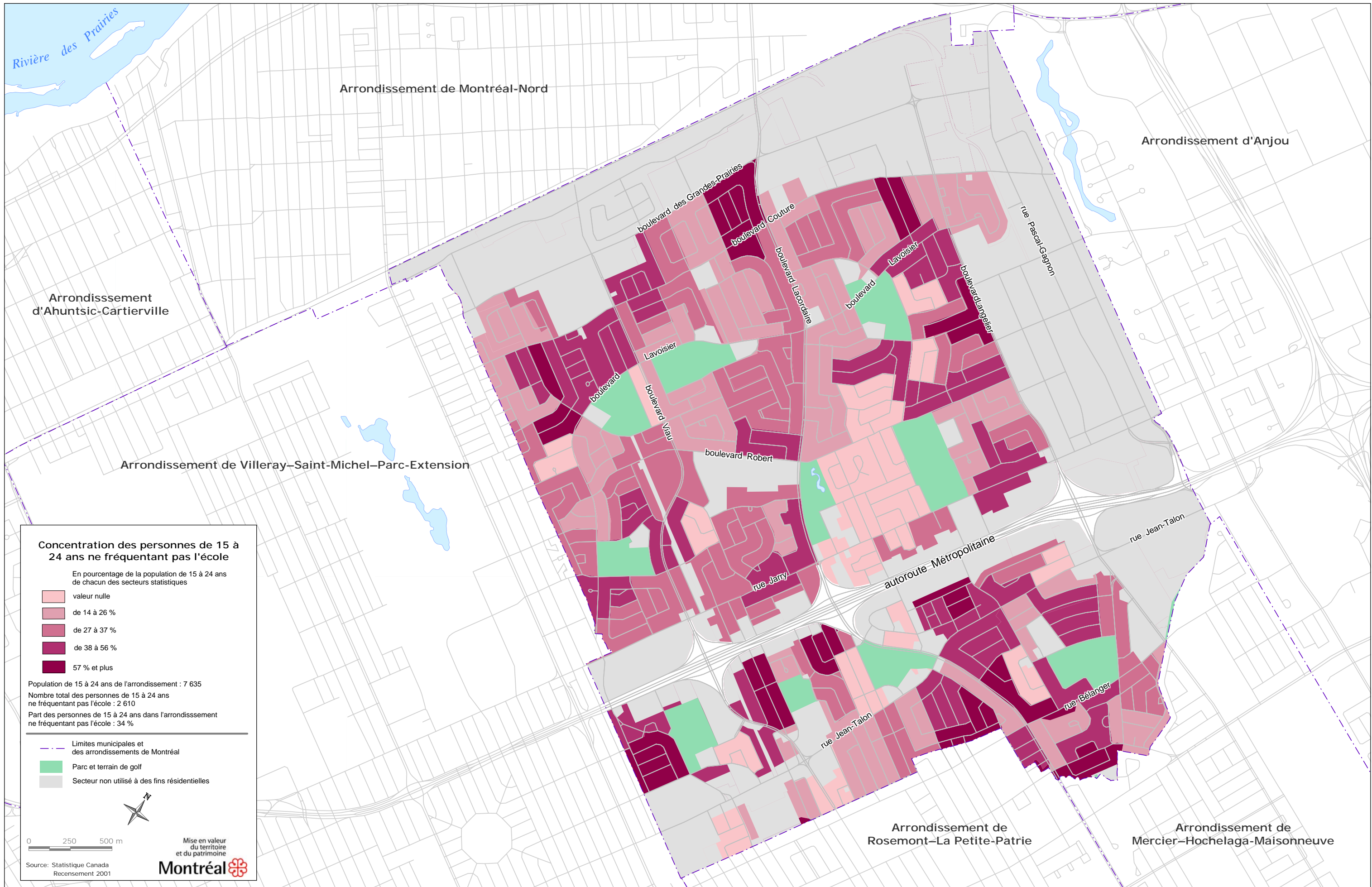
boulevard des Grandes-Prairies
 boulevard Couture
 boulevard Lavoisier
 boulevard Lacombe
 boulevard Langelier
 boulevard Viau
 boulevard Vau
 boulevard Robert

rue Jarry
 autoroute Métropolitaine
 rue Jean-Talon
 rue Bélanger

Arrondissement de Rosemont-La Petite-Patrie
 Arrondissement de Mercier-Hochelaga-Maisonneuve

Concentration des personnes ayant atteint un niveau d'études universitaires

5-2 Arrondissement de Saint-Léonard



Rivière des Prairies

Arrondissement de Montréal-Nord

Arrondissement d'Anjou

Arrondissement d'Ahuntsic-Cartierville

Arrondissement de Villeray-Saint-Michel-Parc-Extension

boulevard des Grandes-Prairies

boulevard Couture

rue Pascal-Gagnon

Lavoisier

boulevard Langelier

boulevard Lavoisier

boulevard Viau

boulevard Robert

rue Jarry

autoroute Métropolitaine

rue Jean-Talon

Arrondissement de Rosemont-La Petite-Patrie

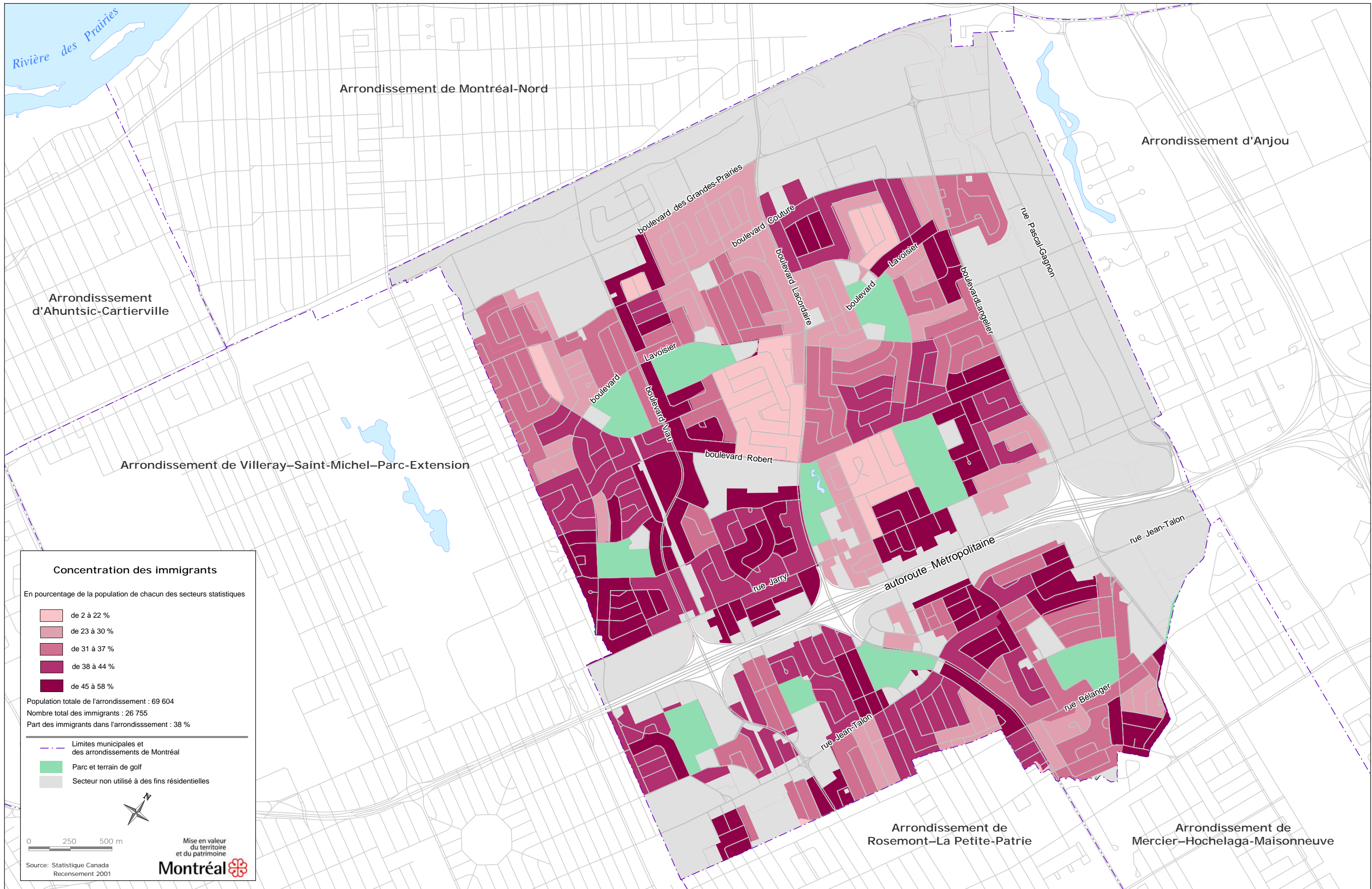
Arrondissement de Mercier-Hochelaga-Maisonneuve

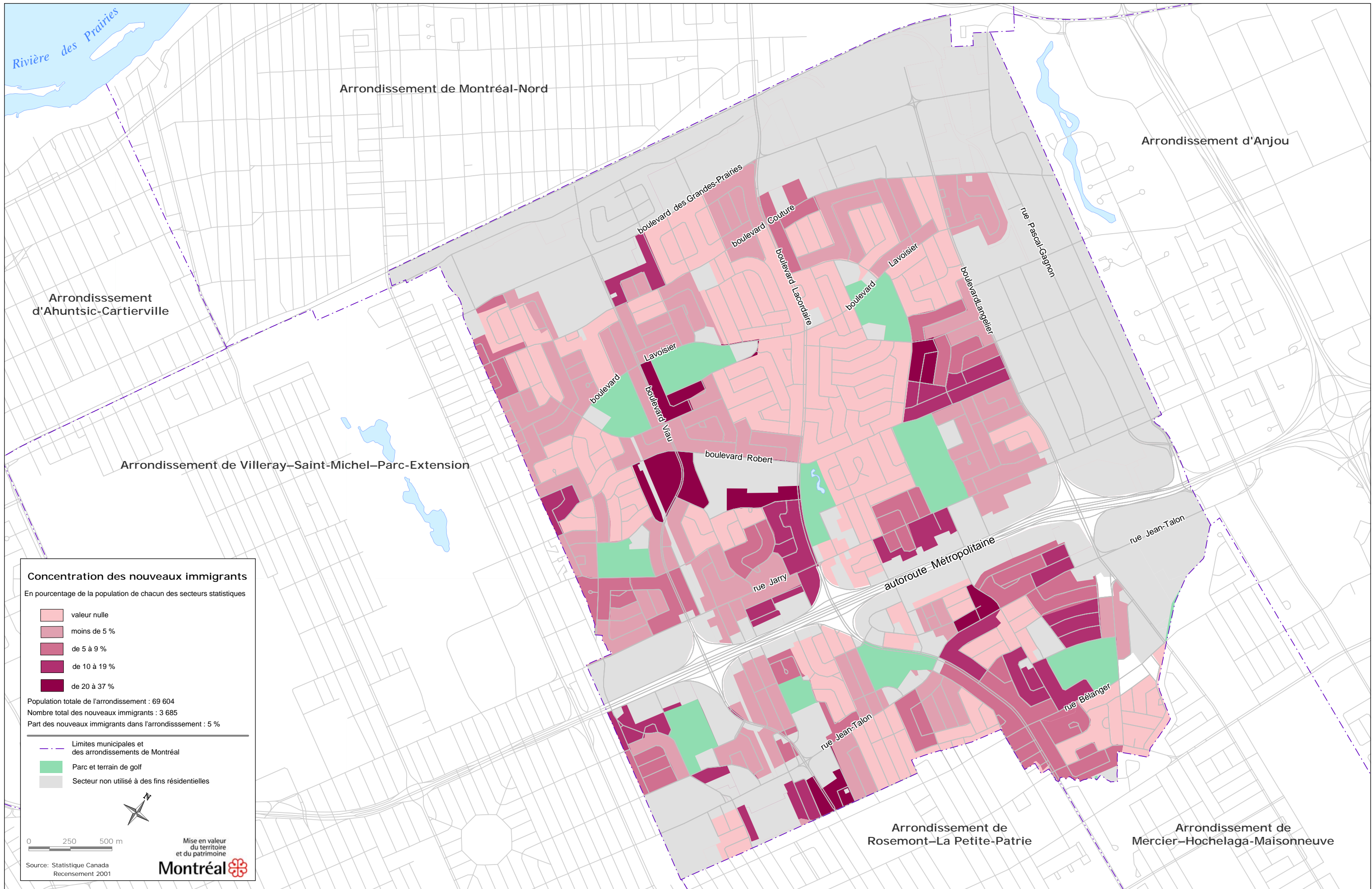
rue Jean-Talon

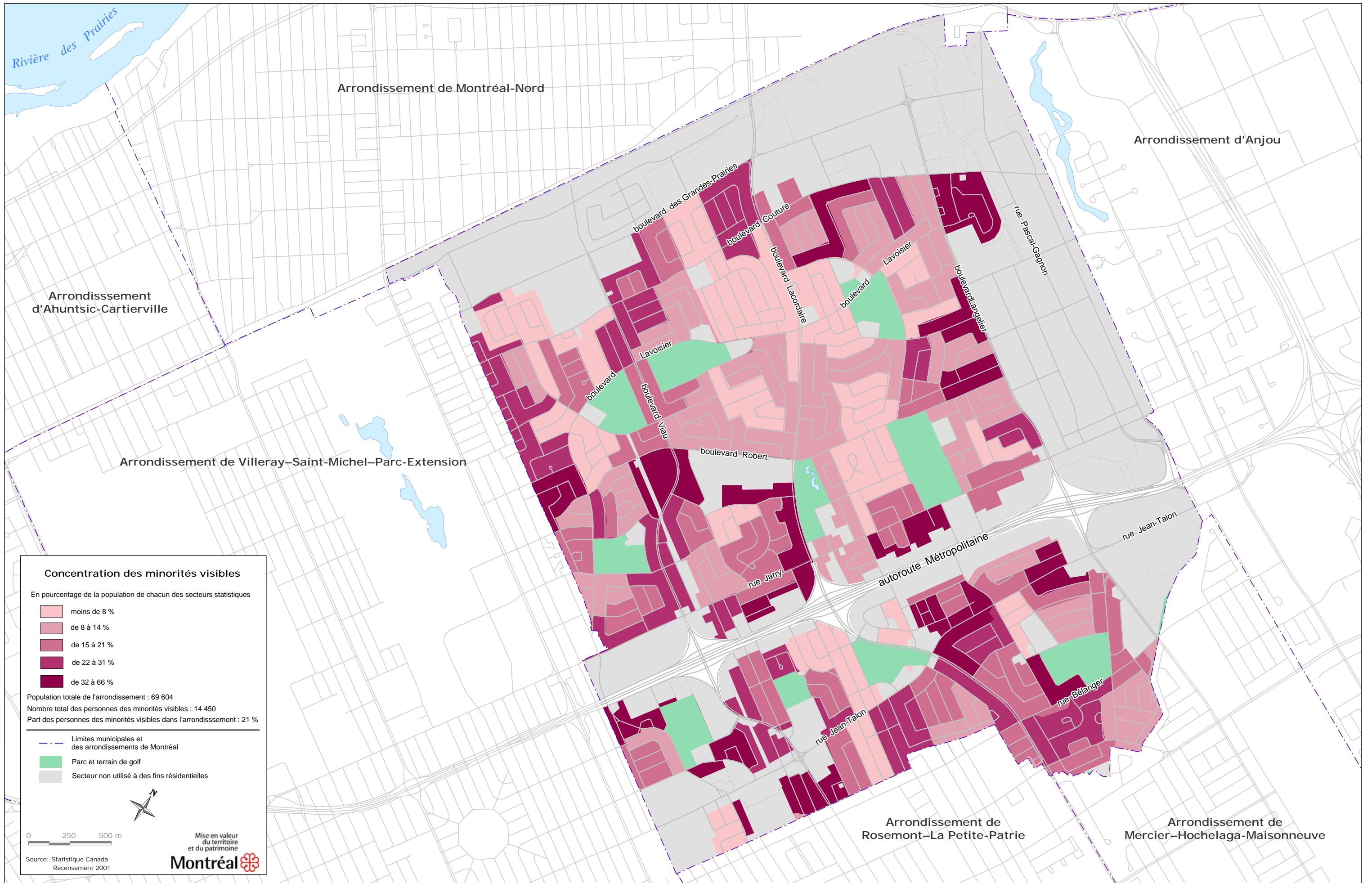
rue Bélanger

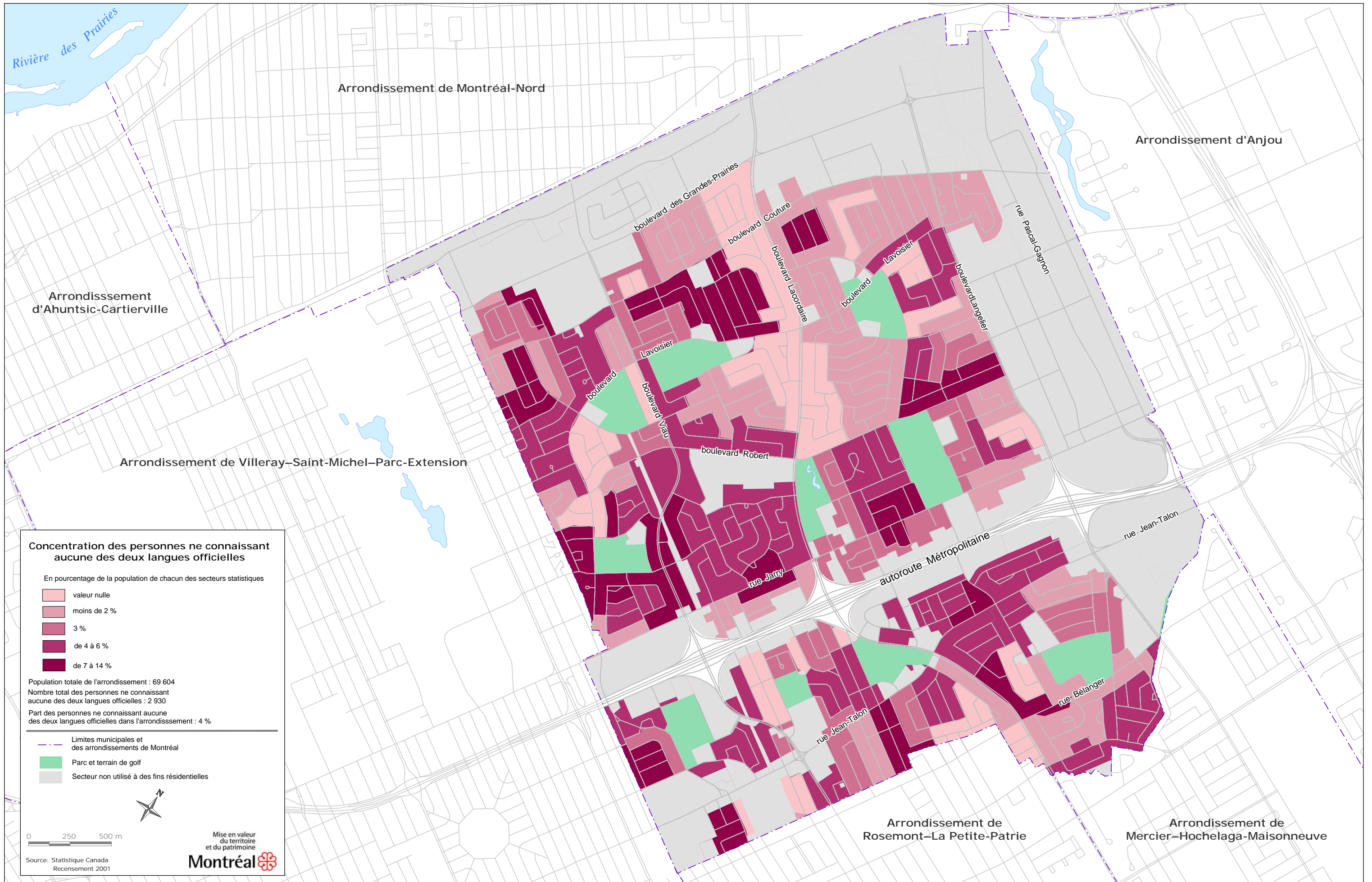
Concentration des personnes de 15 à 24 ans ne fréquentant pas l'école

Arrondissement de Saint-Léonard



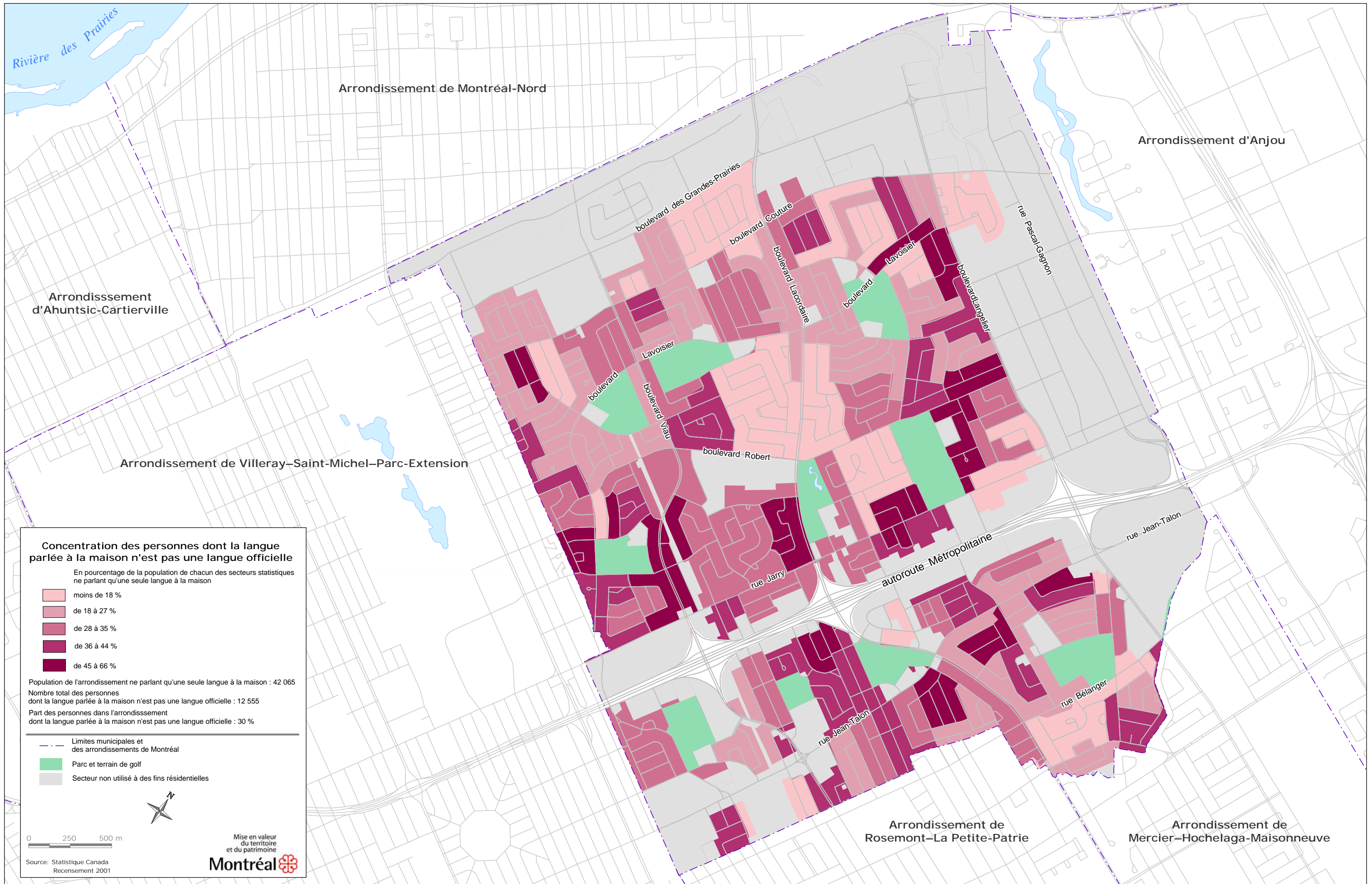






Concentration des personnes ne connaissant aucune des deux langues officielles

7-1 Arrondissement de Saint-Léonard



Concentration des personnes dont la langue parlée à la maison n'est pas une langue officielle

Arrondissement de Saint-Léonard