

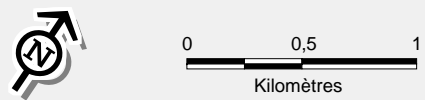
Arrondissement Rosemont-La Petite-Patrie

Nombre de personnes au km²

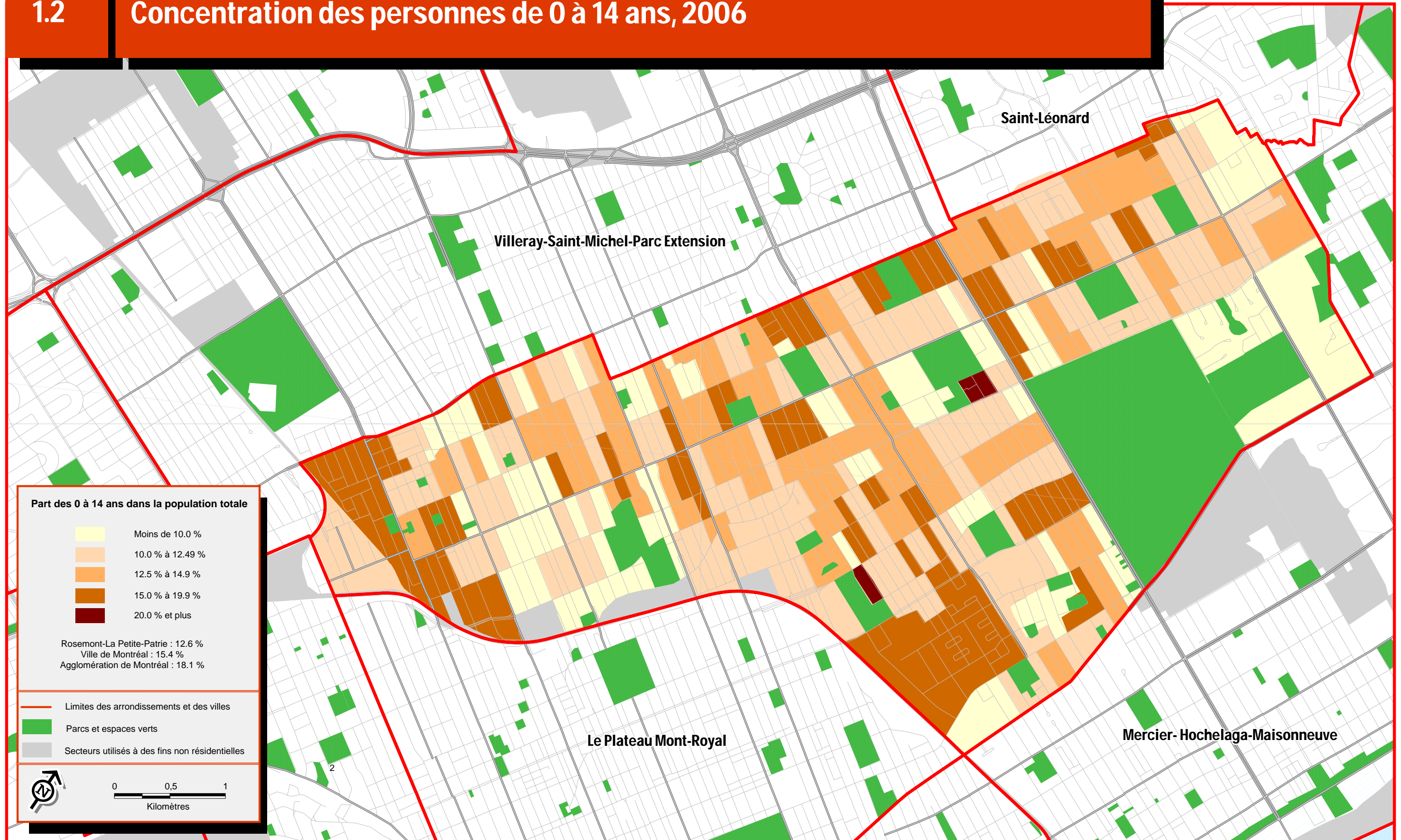
- Moins de 10 000
- 10 000 à 12 499
- 12 500 à 14 999
- 15 000 à 19 999
- 20 000 et plus

Rosemont-La Petite-Patrie : 8 430
 Ville de Montréal : 4 438
 Agglomération de Montréal : 3 716

- Limites des arrondissements et des villes
- Parcs et espaces verts
- Secteurs utilisés à des fins non résidentielles



Sources :
 > Statistique Canada, Recensement de 2006
 > Ville de Montréal

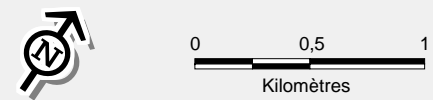


Part des 0 à 14 ans dans la population totale

- Moins de 10.0 %
- 10.0 % à 12.49 %
- 12.5 % à 14.9 %
- 15.0 % à 19.9 %
- 20.0 % et plus

Rosemont-La Petite-Patrie : 12.6 %
 Ville de Montréal : 15.4 %
 Agglomération de Montréal : 18.1 %

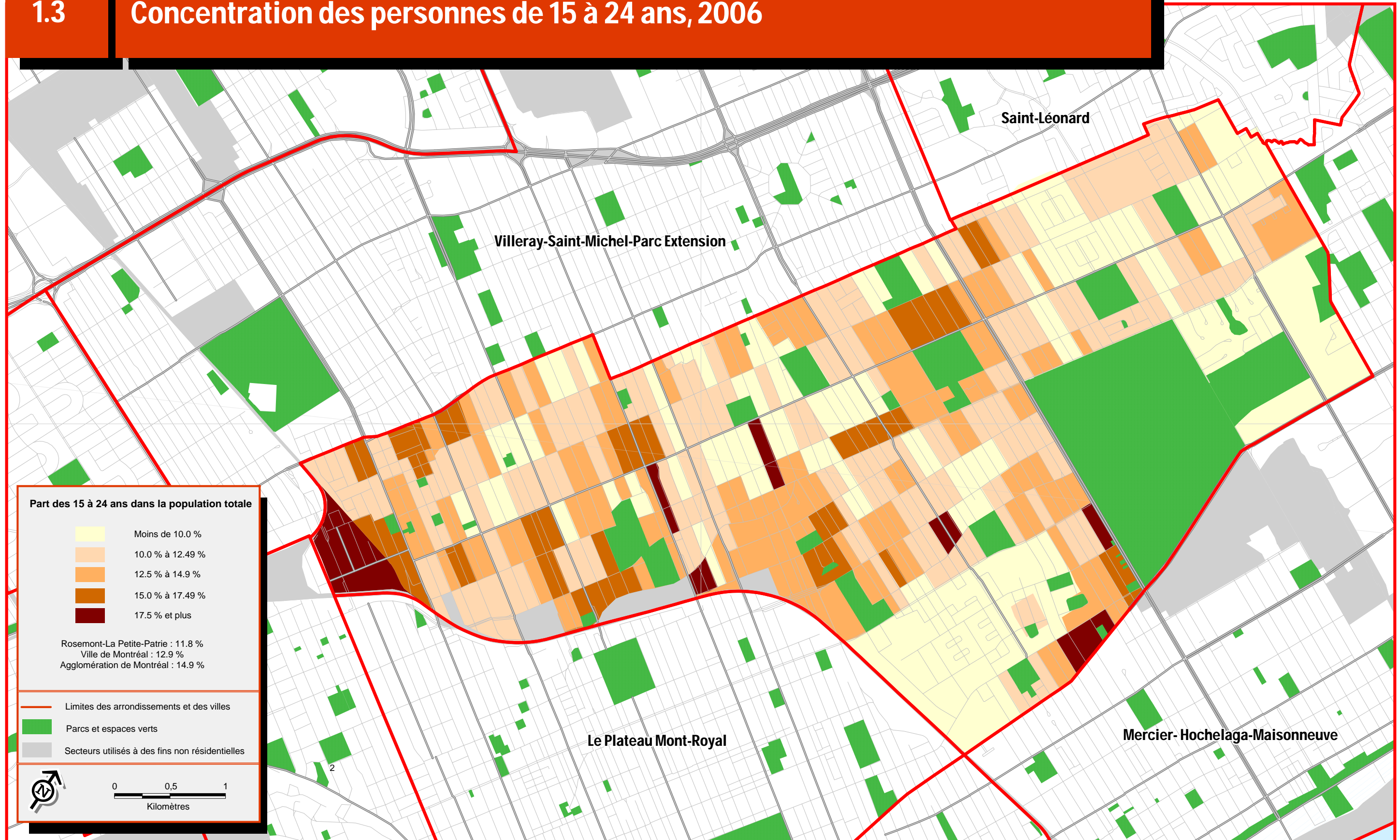
- Limites des arrondissements et des villes
- Parcs et espaces verts
- Secteurs utilisés à des fins non résidentielles



Sources :
 > Statistique Canada, Recensement de 2006
 > Ville de Montréal

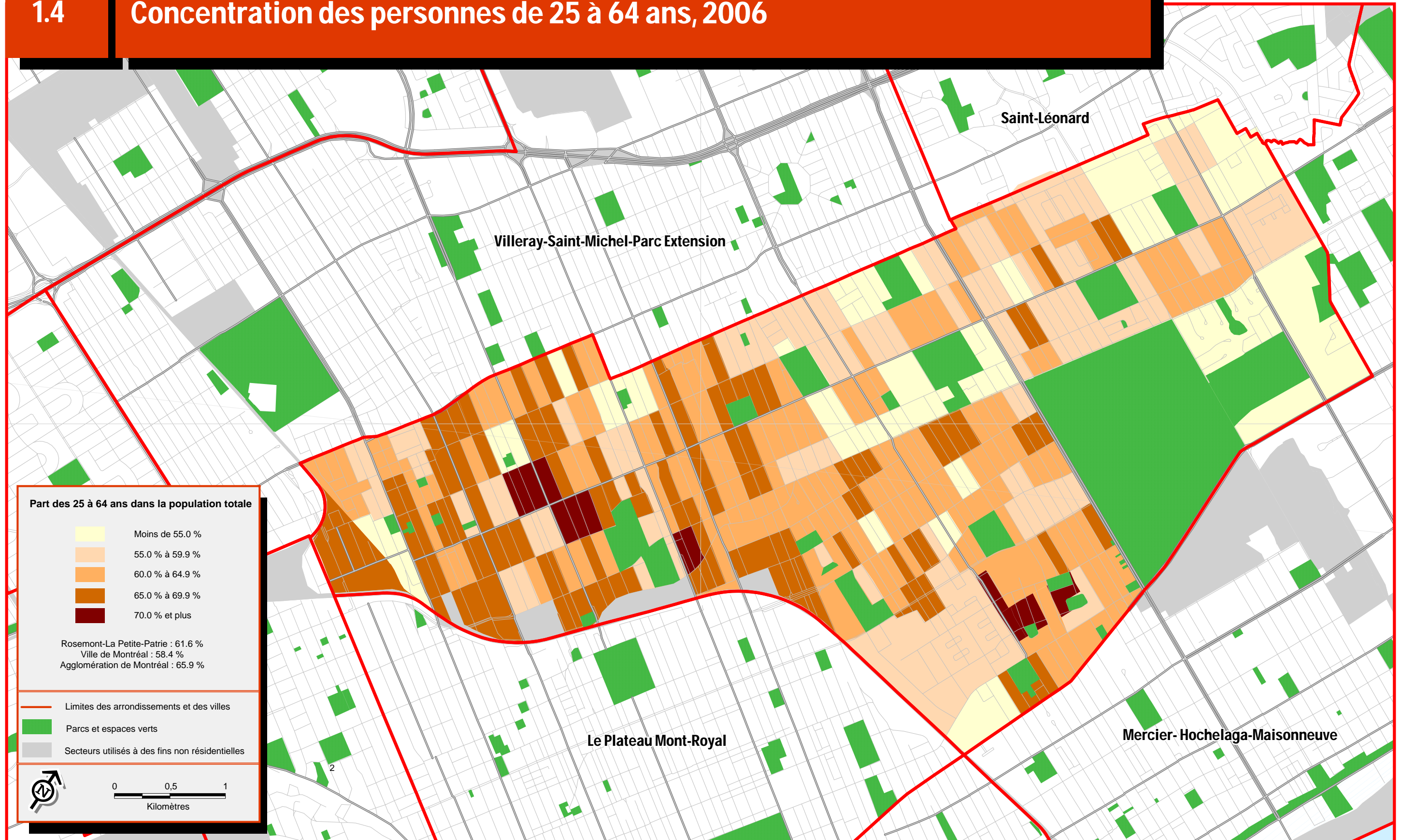
1.3

Concentration des personnes de 15 à 24 ans, 2006

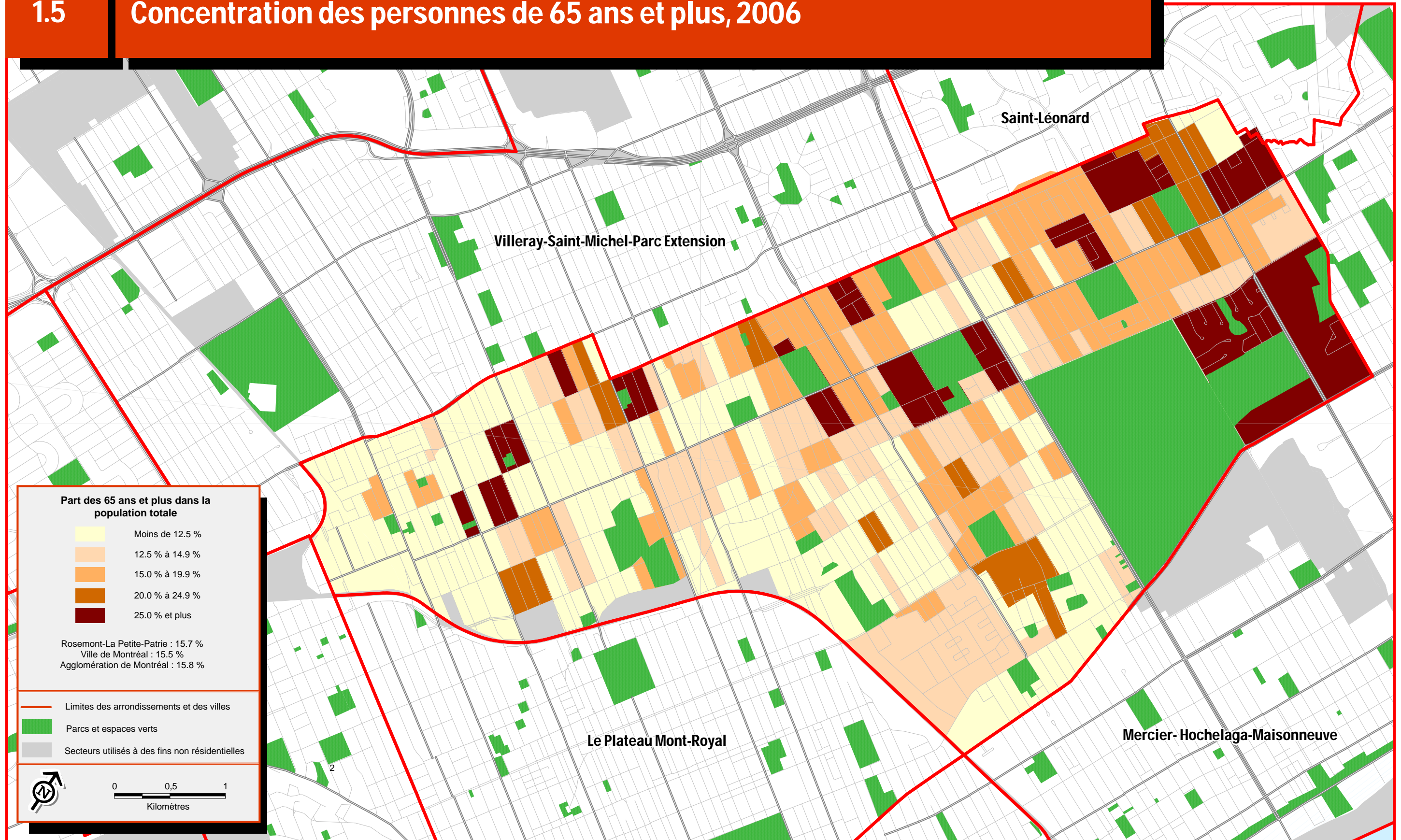


Arrondissement Rosemont-La Petite-Patrie

Sources :
 > Statistique Canada, Recensement de 2006
 > Ville de Montréal



Sources :
 > Statistique Canada, Recensement de 2006
 > Ville de Montréal



Arrondissement Rosemont-La Petite-Patrie

Part des 65 ans et plus dans la population totale

- Moins de 12.5 %
- 12.5 % à 14.9 %
- 15.0 % à 19.9 %
- 20.0 % à 24.9 %
- 25.0 % et plus

Rosemont-La Petite-Patrie : 15.7 %
 Ville de Montréal : 15.5 %
 Agglomération de Montréal : 15.8 %

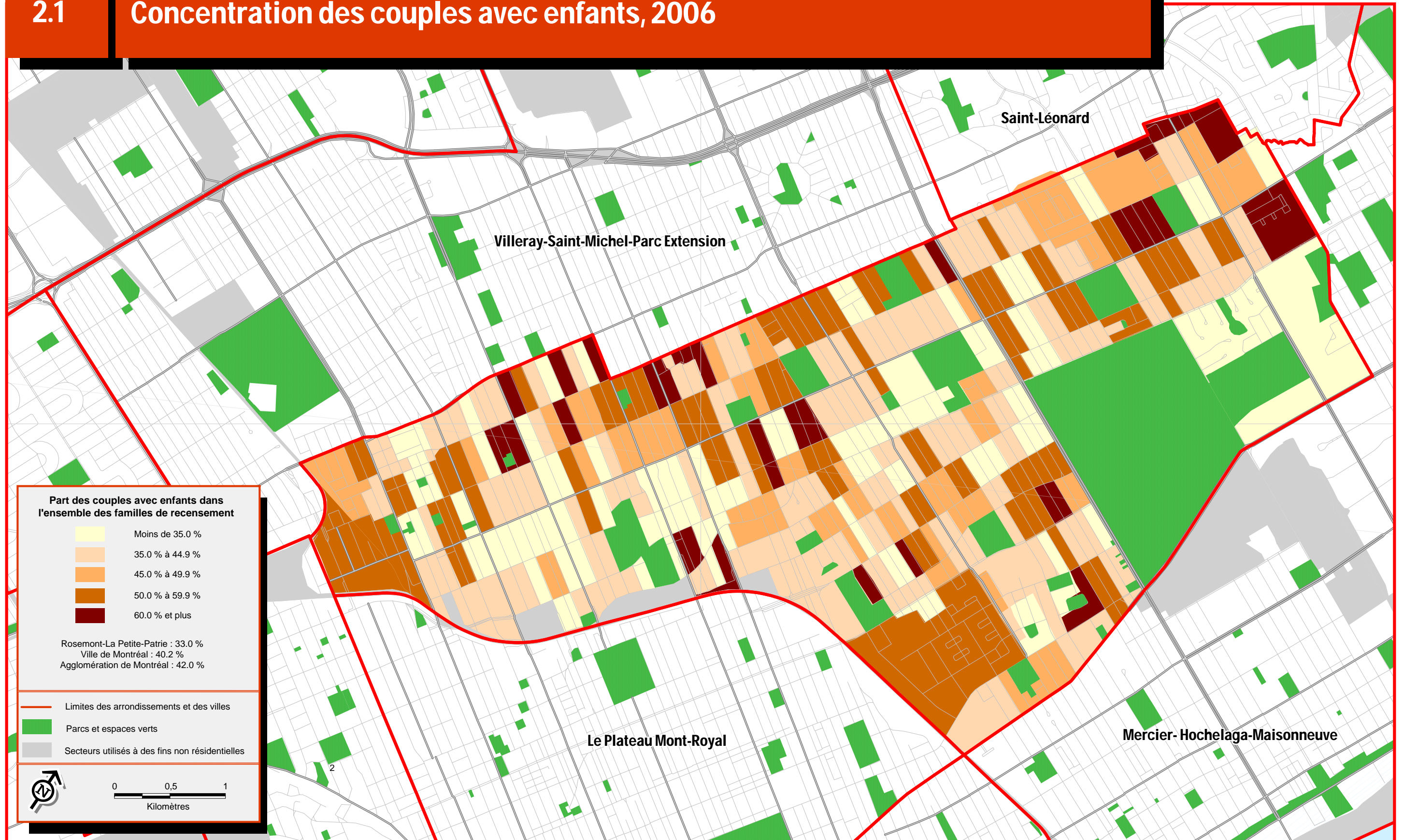
- Limites des arrondissements et des villes
- Parcs et espaces verts
- Secteurs utilisés à des fins non résidentielles

0 0,5 1
Kilomètres

Sources :
 > Statistique Canada, Recensement de 2006
 > Ville de Montréal

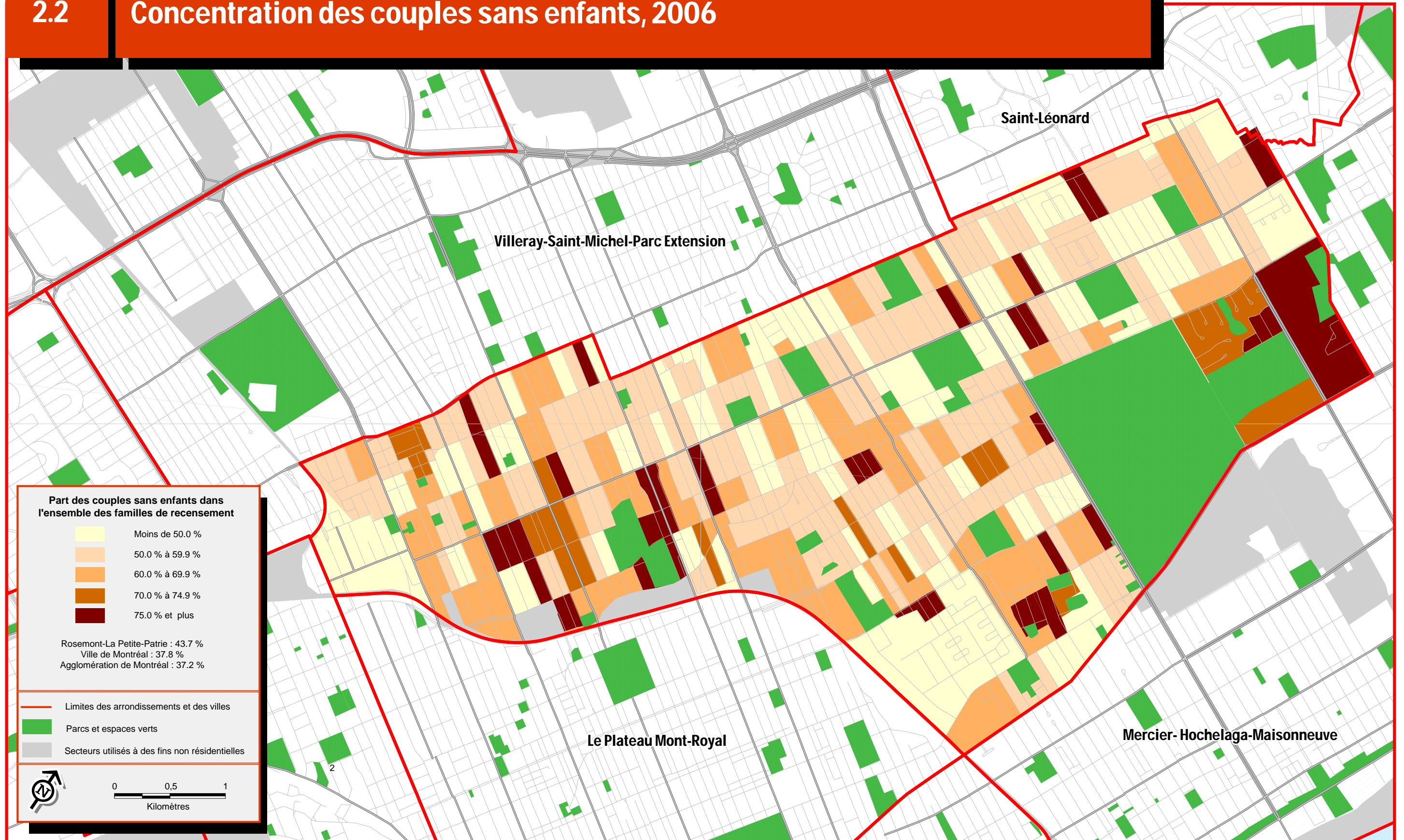
2.1

Concentration des couples avec enfants, 2006



Arrondissement Rosemont-La Petite-Patrie

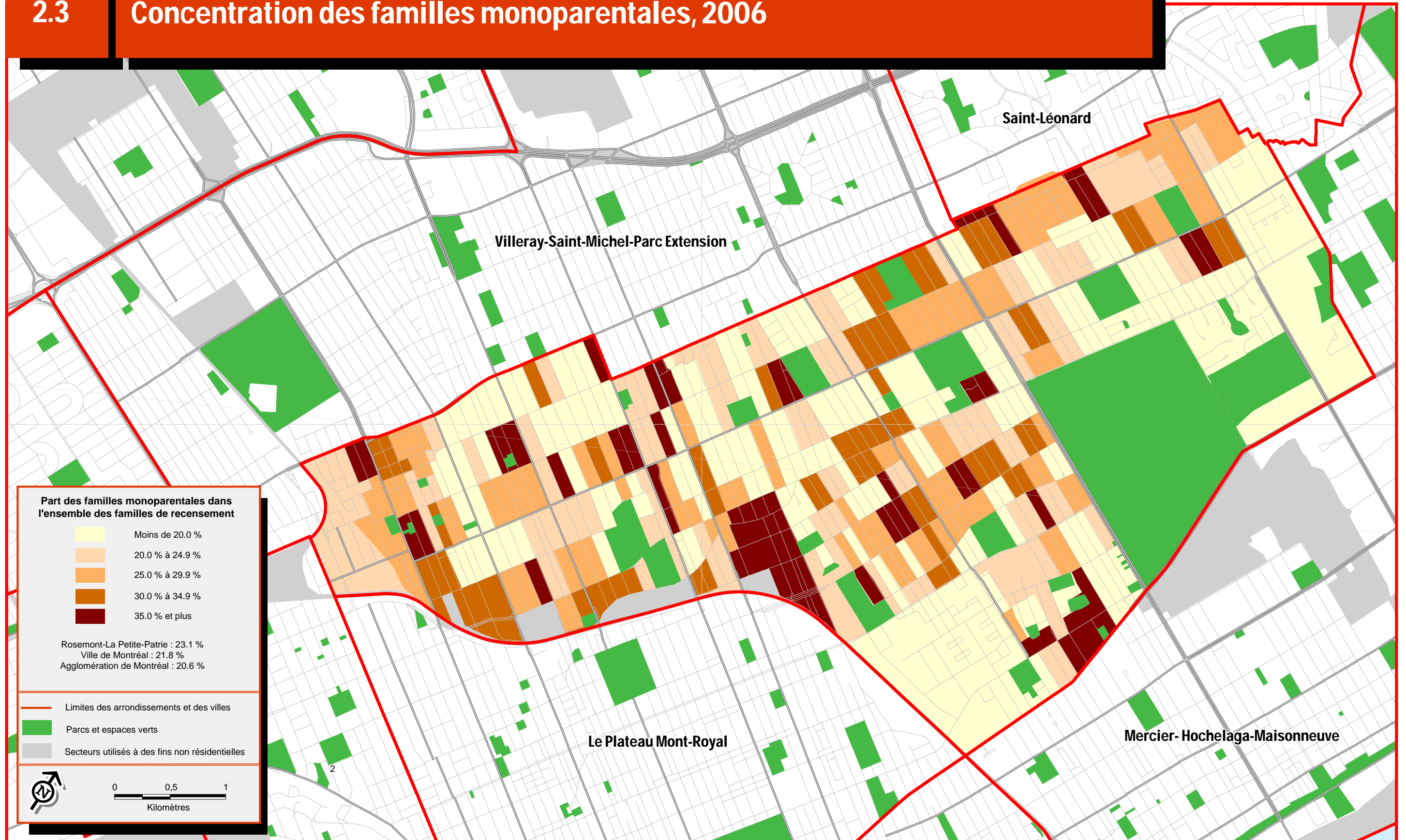
Sources :
 > Statistique Canada, Recensement de 2006
 > Ville de Montréal



Sources :
 > Statistique Canada, Recensement de 2006
 > Ville de Montréal

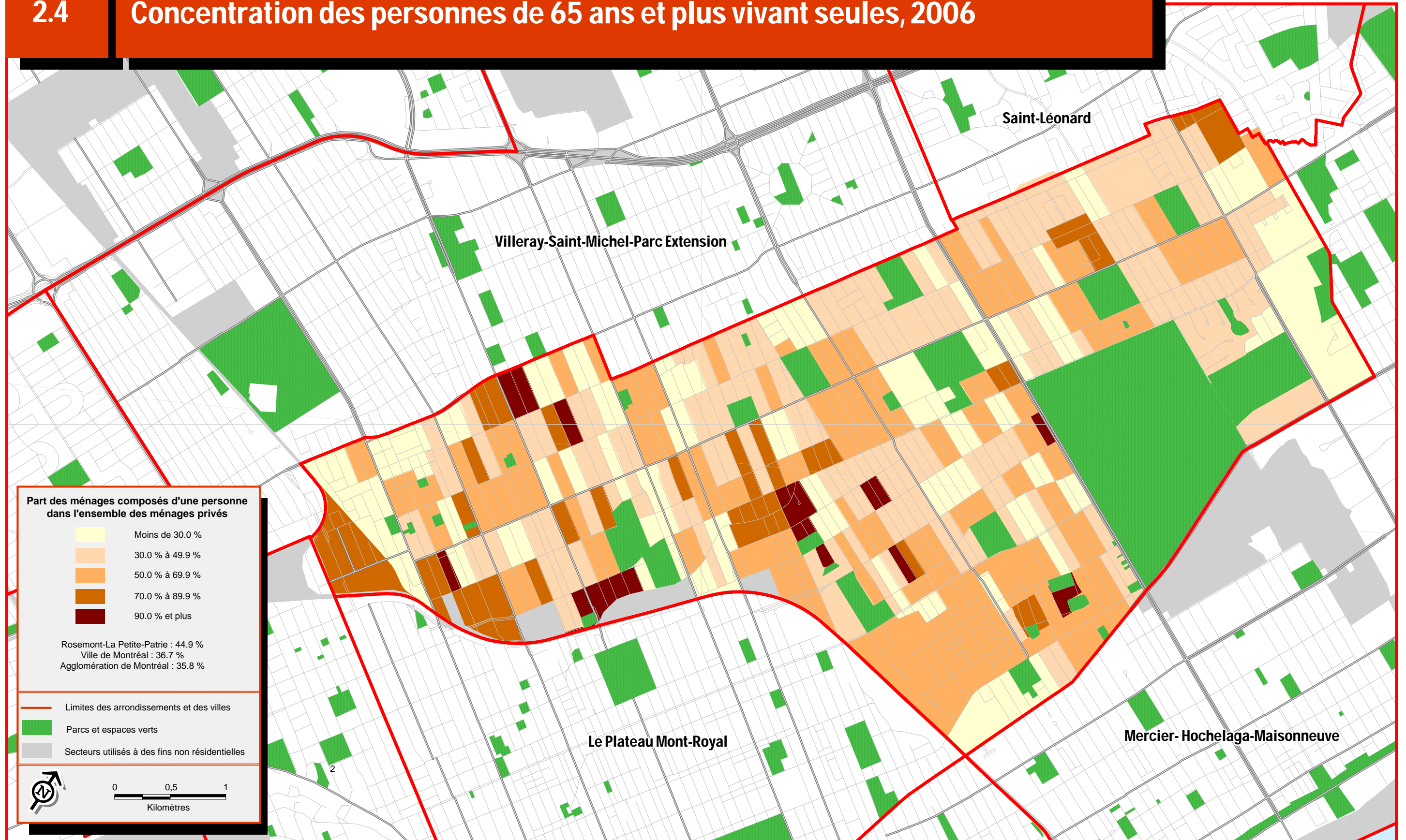
2.3

Concentration des familles monoparentales, 2006



Arrondissement Rosemont-La Petite-Patrie

Sources :
 > Statistique Canada, Recensement de 2006
 > Ville de Montréal



Arrondissement Rosemont-La Petite-Patrie

Part des ménages composés d'une personne dans l'ensemble des ménages privés

	Moins de 30.0 %
	30.0 % à 49.9 %
	50.0 % à 69.9 %
	70.0 % à 89.9 %
	90.0 % et plus

Rosemont-La Petite-Patrie : 44.9 %
 Ville de Montréal : 36.7 %
 Agglomération de Montréal : 35.8 %

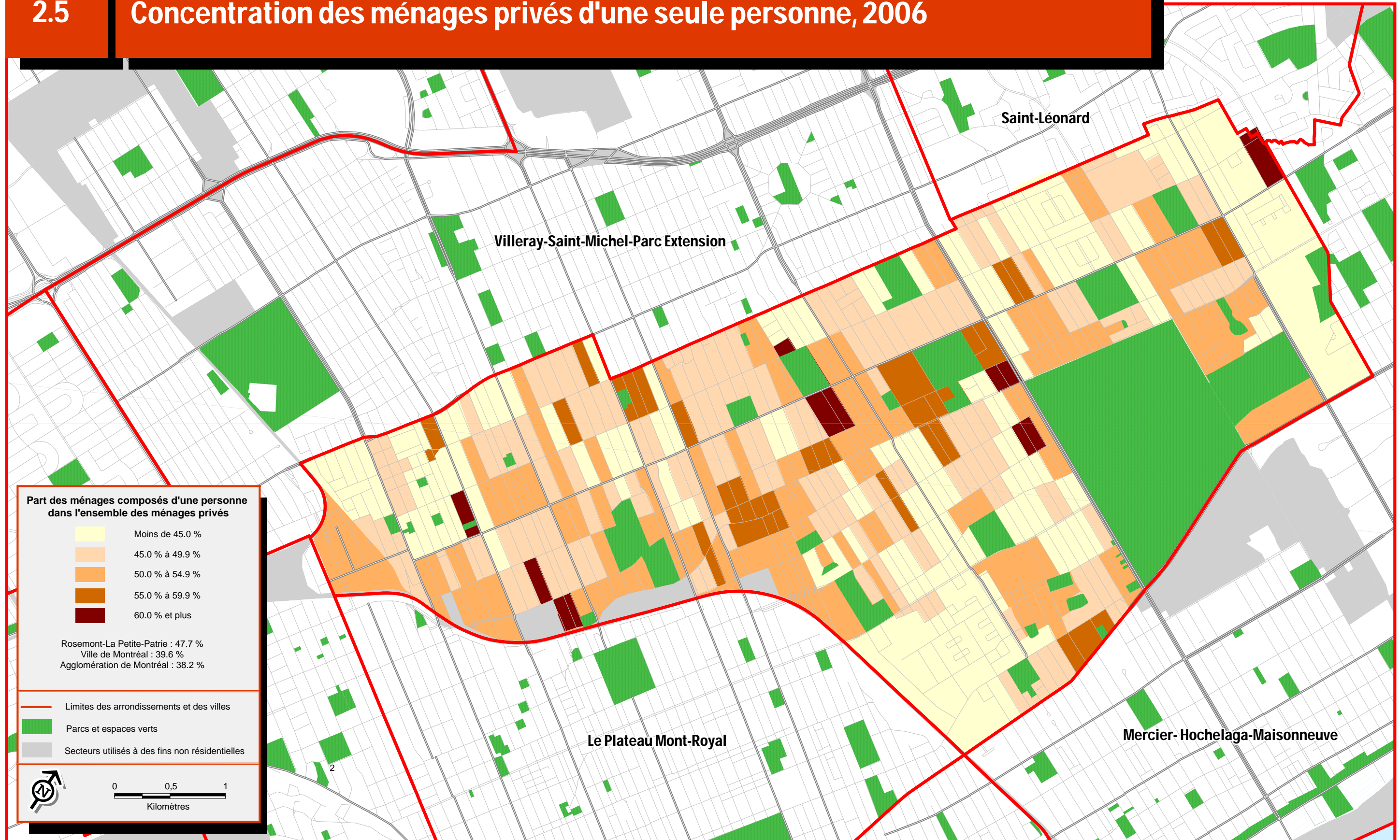
— Limites des arrondissements et des villes
 Parcs et espaces verts
 Secteurs utilisés à des fins non résidentielles

0 0,5 1
Kilomètres

Sources :
 > Statistique Canada, Recensement de 2006
 > Ville de Montréal

2.5

Concentration des ménages privés d'une seule personne, 2006



Arrondissement Rosemont-La Petite-Patrie

Part des ménages composés d'une personne dans l'ensemble des ménages privés

- Moins de 45.0 %
- 45.0 % à 49.9 %
- 50.0 % à 54.9 %
- 55.0 % à 59.9 %
- 60.0 % et plus

Rosemont-La Petite-Patrie : 47.7 %
 Ville de Montréal : 39.6 %
 Agglomération de Montréal : 38.2 %

- Limites des arrondissements et des villes
- Parcs et espaces verts
- Secteurs utilisés à des fins non résidentielles

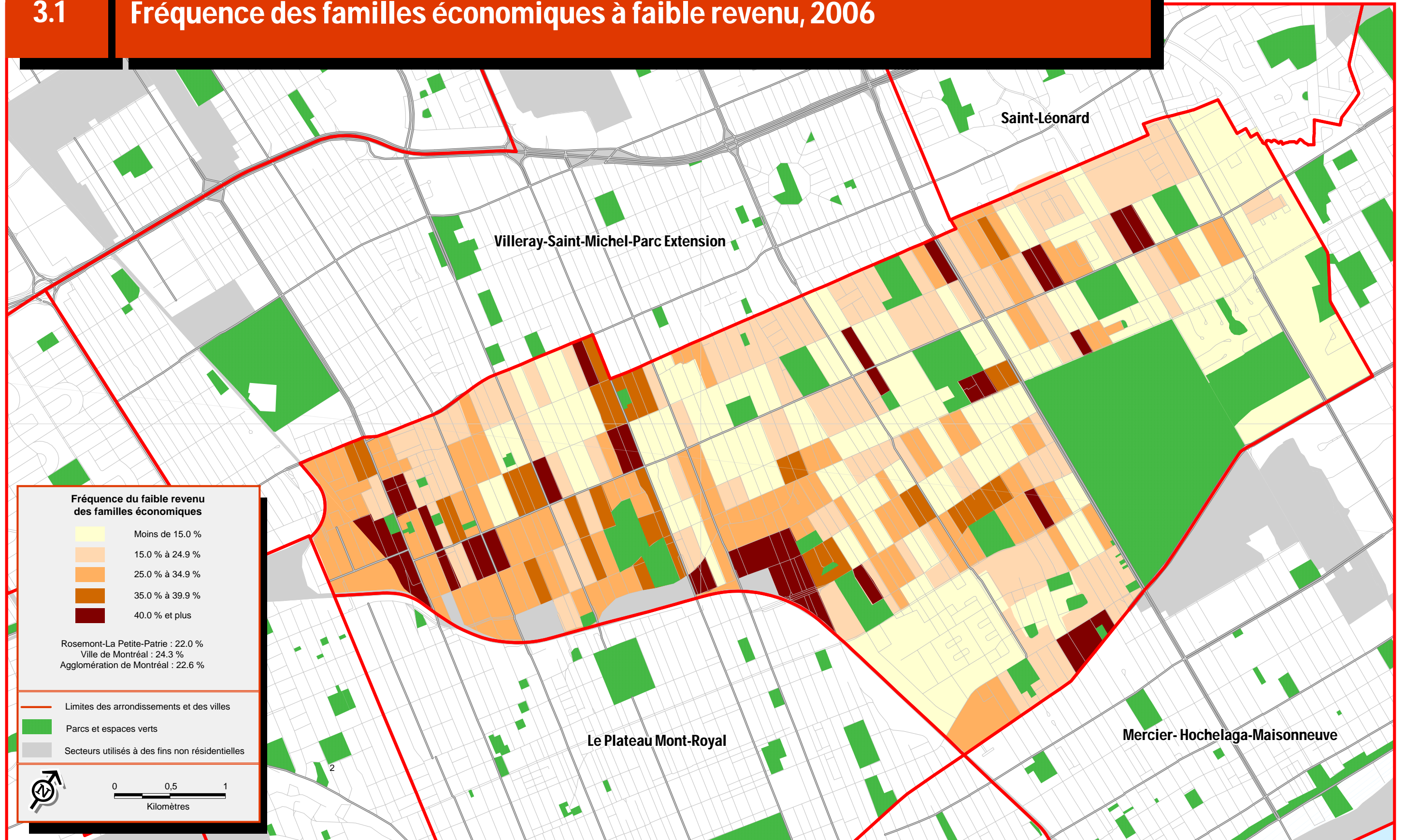
0 0,5 1
Kilomètres

Sources :
 > Statistique Canada, Recensement de 2006
 > Ville de Montréal



3.1

Fréquence des familles économiques à faible revenu, 2006



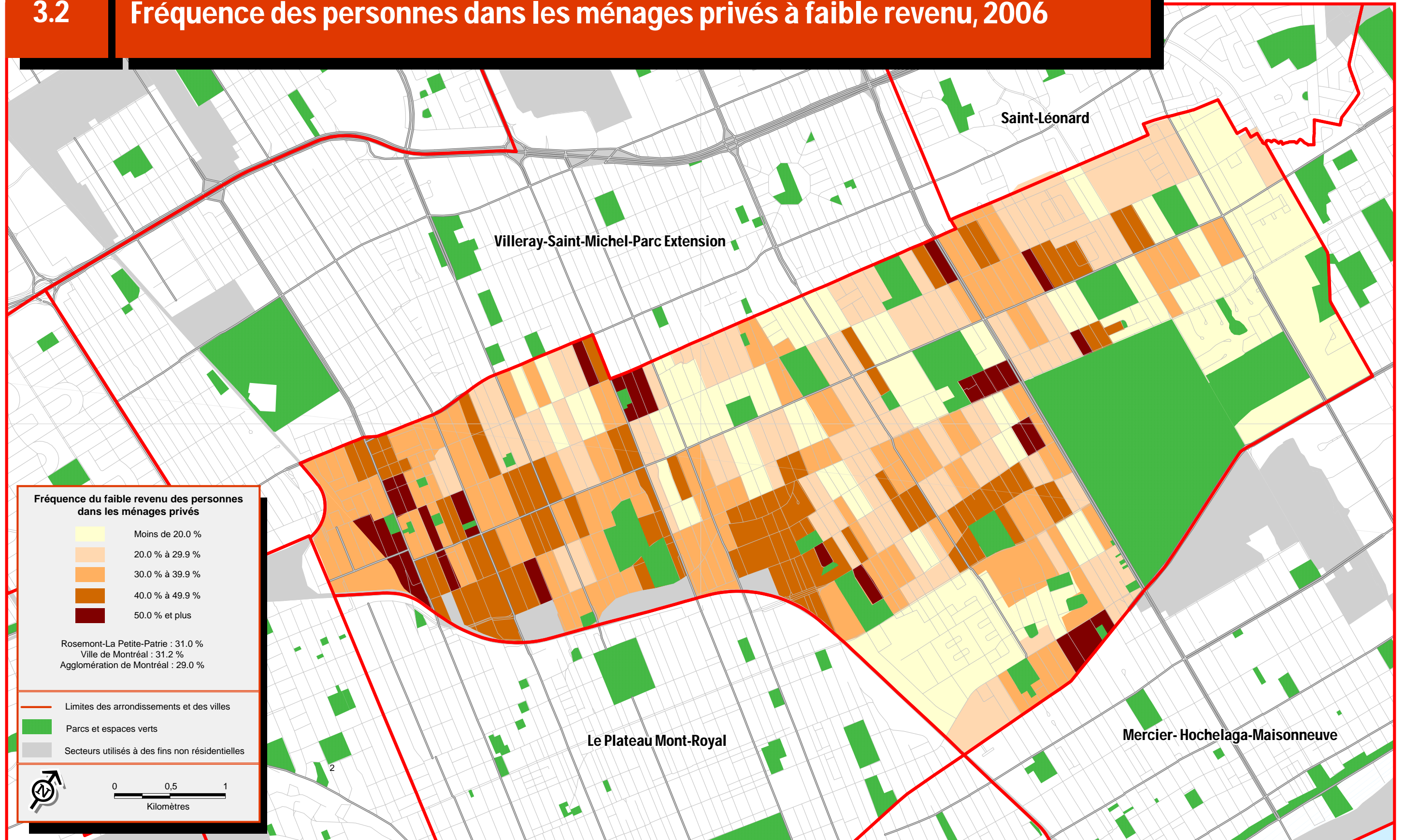
Arrondissement Rosemont-La Petite-Patrie

Sources :
 > Statistique Canada, Recensement de 2006
 > Ville de Montréal



3.2

Fréquence des personnes dans les ménages privés à faible revenu, 2006

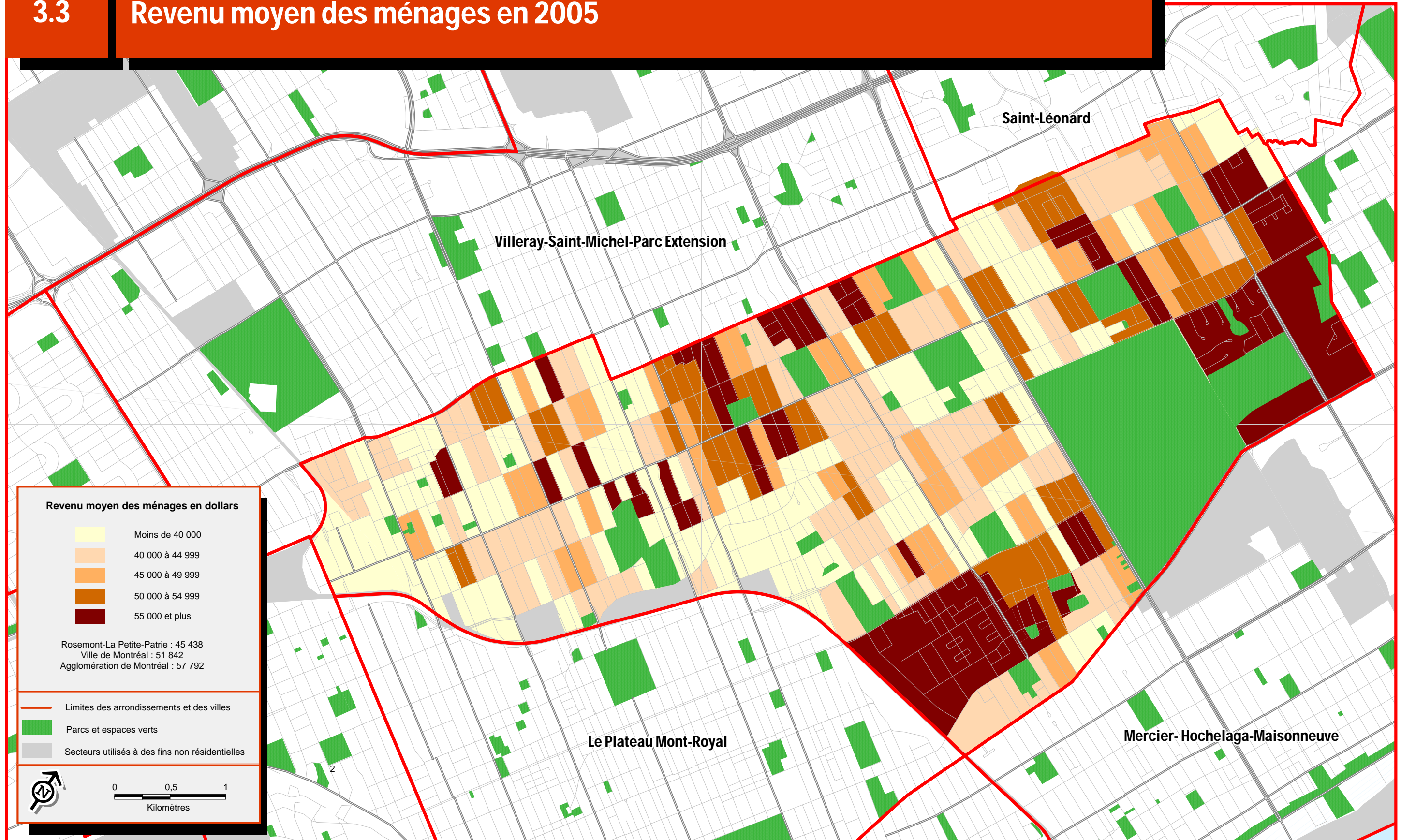


Arrondissement Rosemont-La Petite-Patrie

Sources :
 > Statistique Canada, Recensement de 2006
 > Ville de Montréal

3.3

Revenu moyen des ménages en 2005

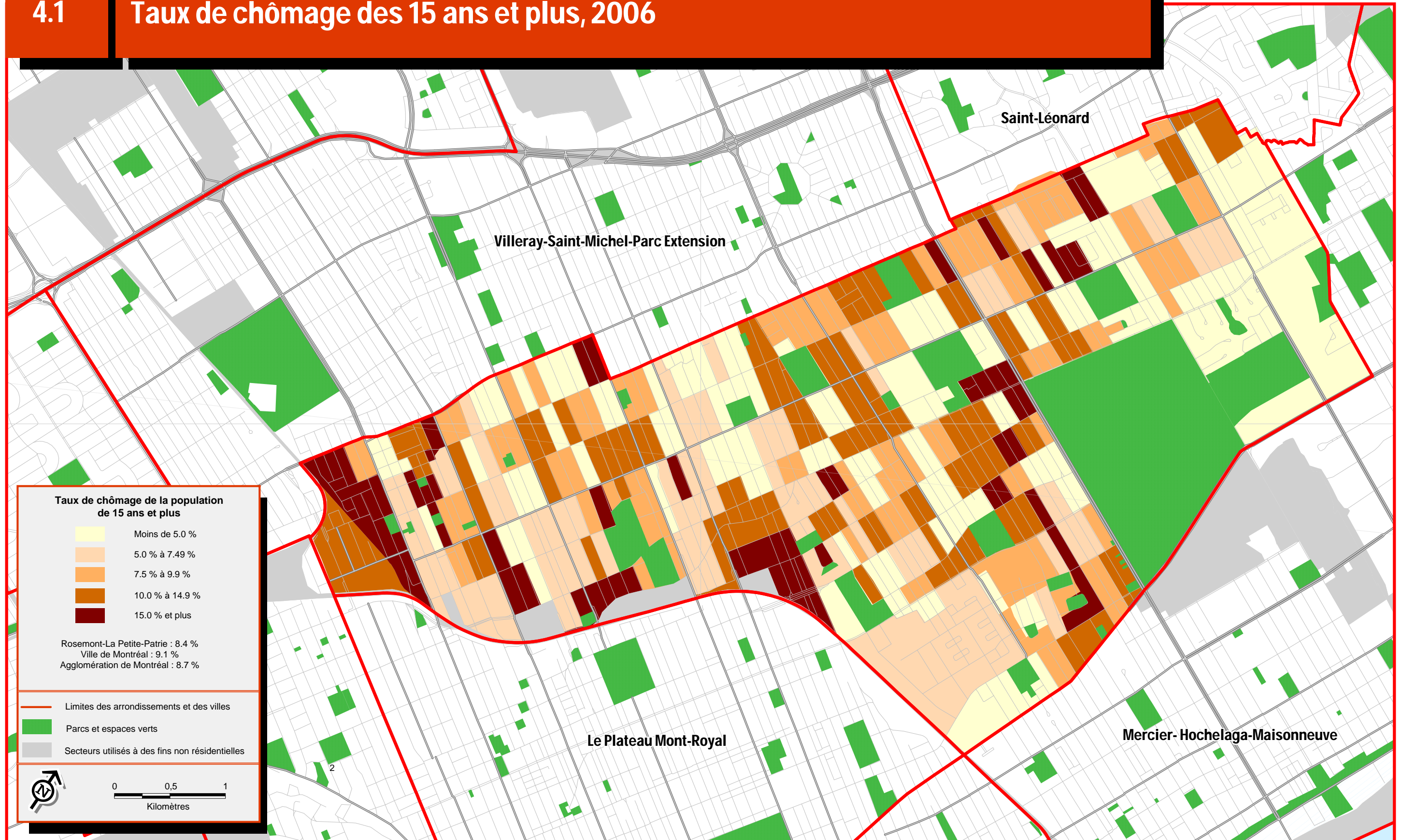


Arrondissement Rosemont-La Petite-Patrie

Sources :
 > Statistique Canada, Recensement de 2006
 > Ville de Montréal

4.1

Taux de chômage des 15 ans et plus, 2006

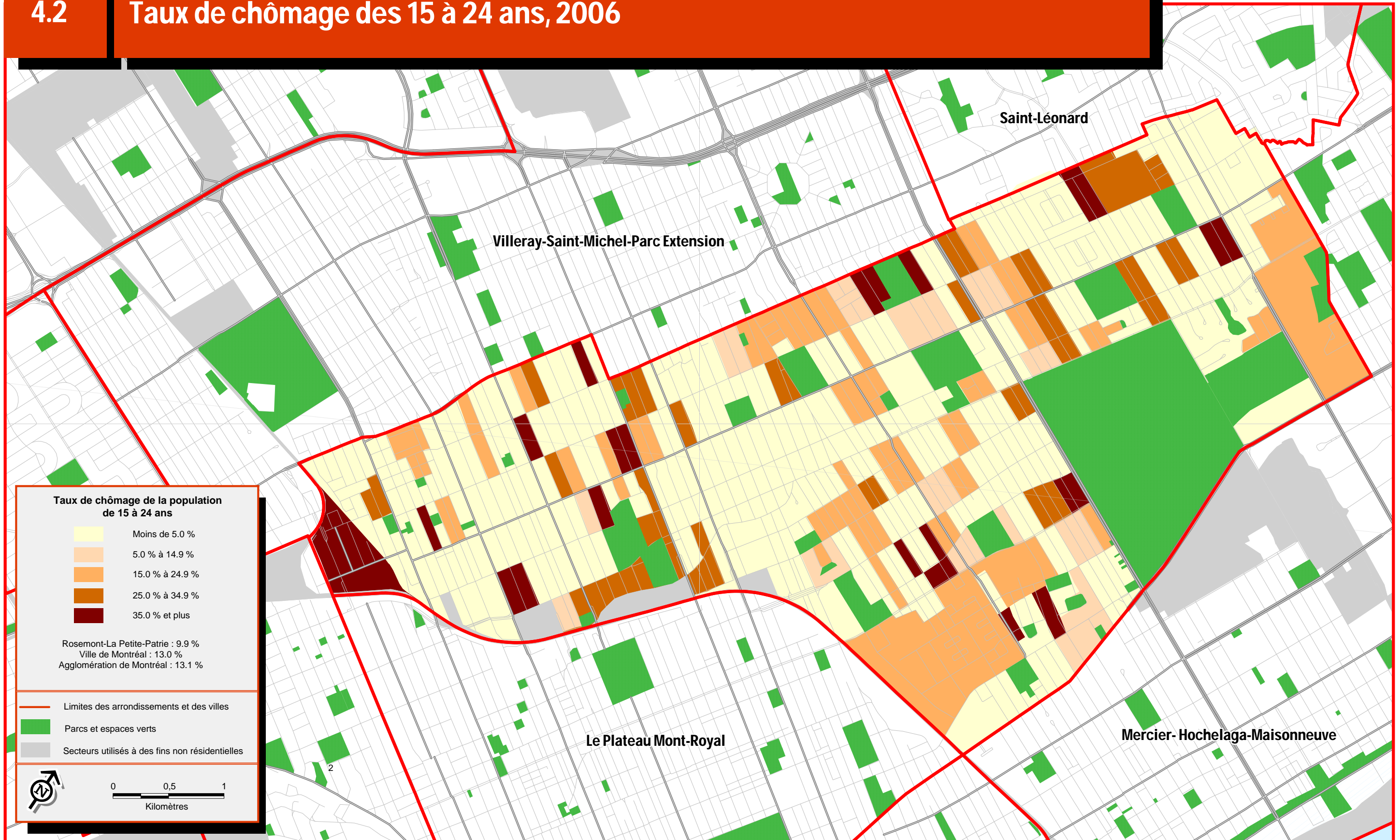


Arrondissement Rosemont-La Petite-Patrie

Sources :
 > Statistique Canada, Recensement de 2006
 > Ville de Montréal

4.2

Taux de chômage des 15 à 24 ans, 2006

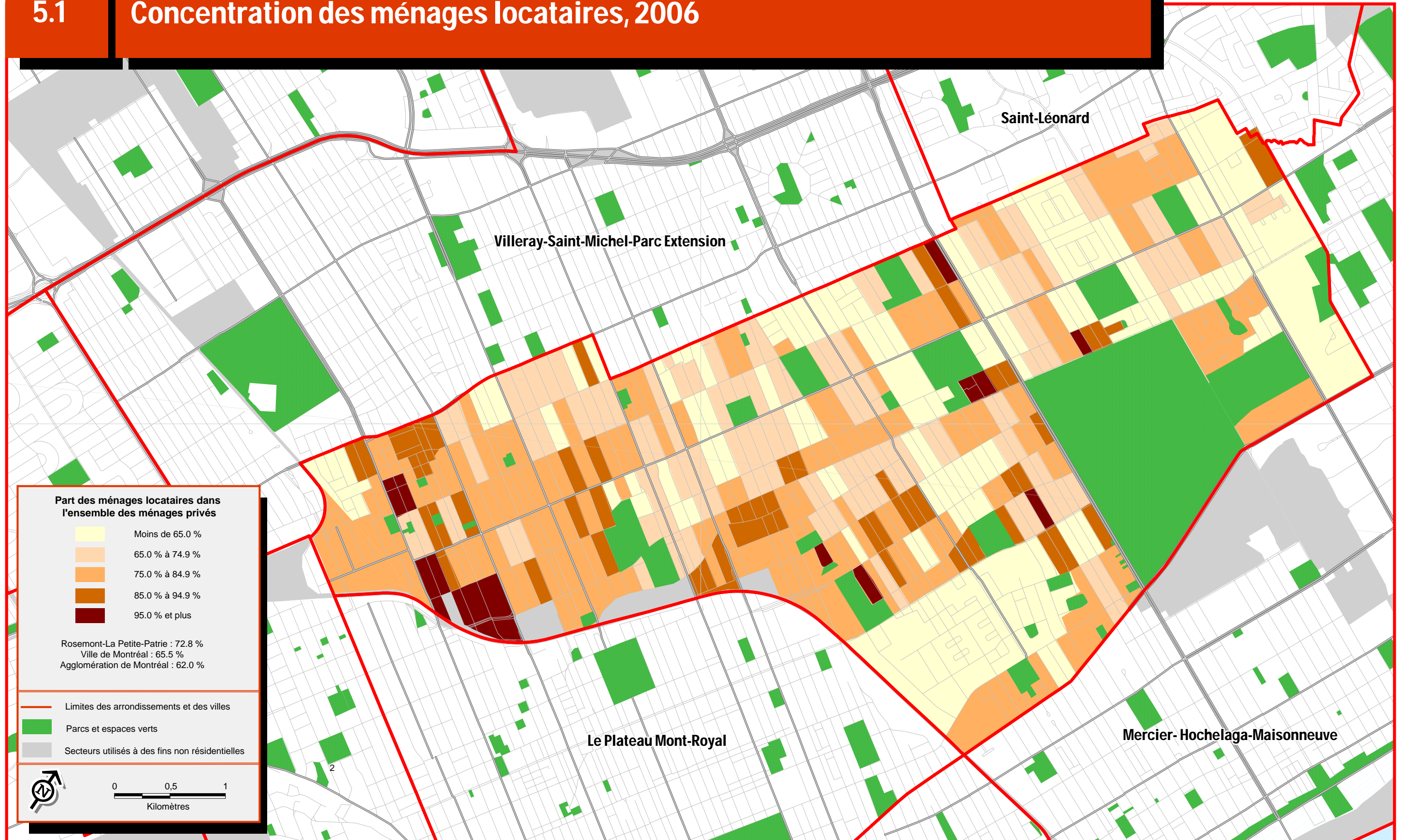


Arrondissement Rosemont-La Petite-Patrie

Sources :
 > Statistique Canada, Recensement de 2006
 > Ville de Montréal

5.1

Concentration des ménages locataires, 2006

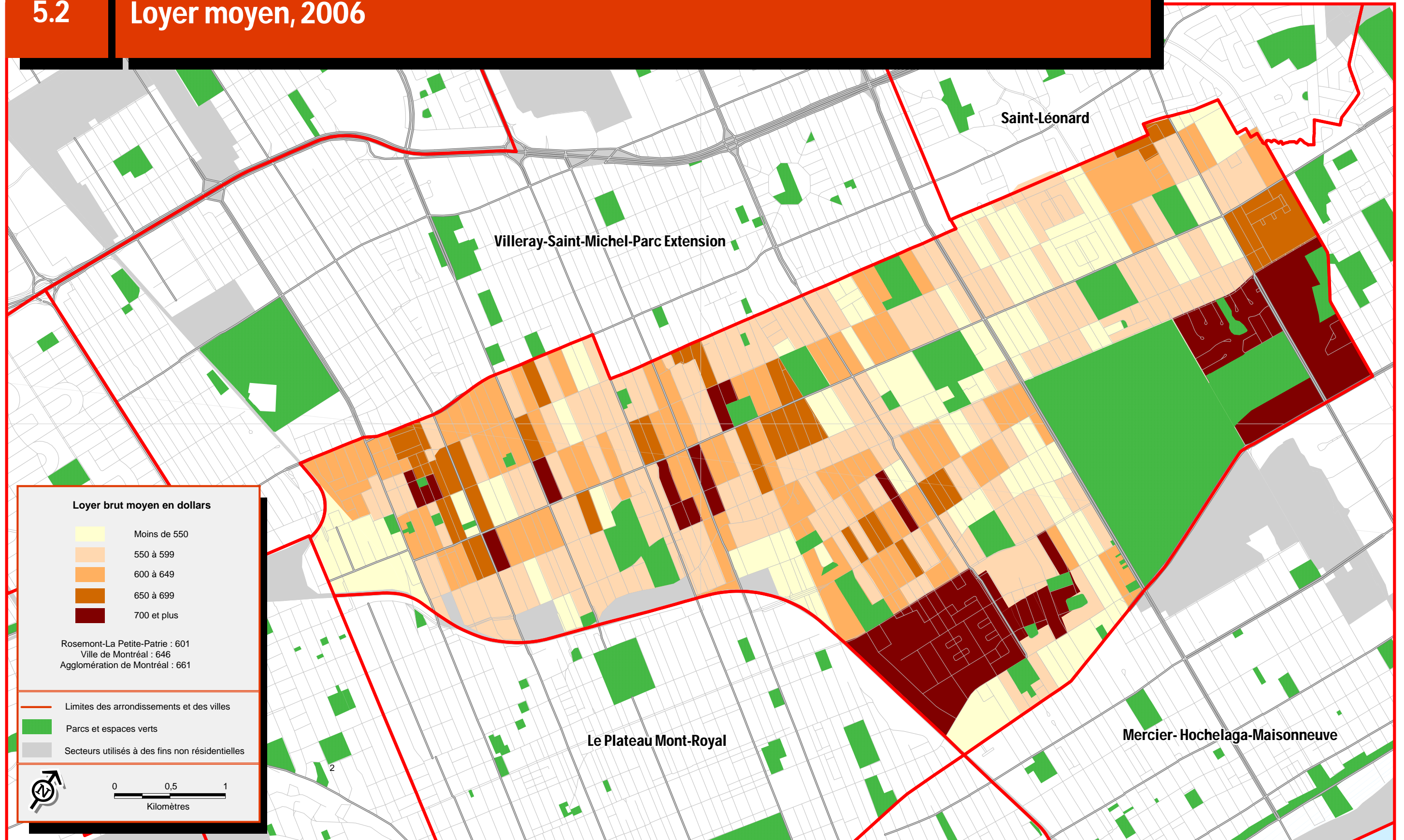


Arrondissement Rosemont-La Petite-Patrie

Sources :
 > Statistique Canada, Recensement de 2006
 > Ville de Montréal

5.2

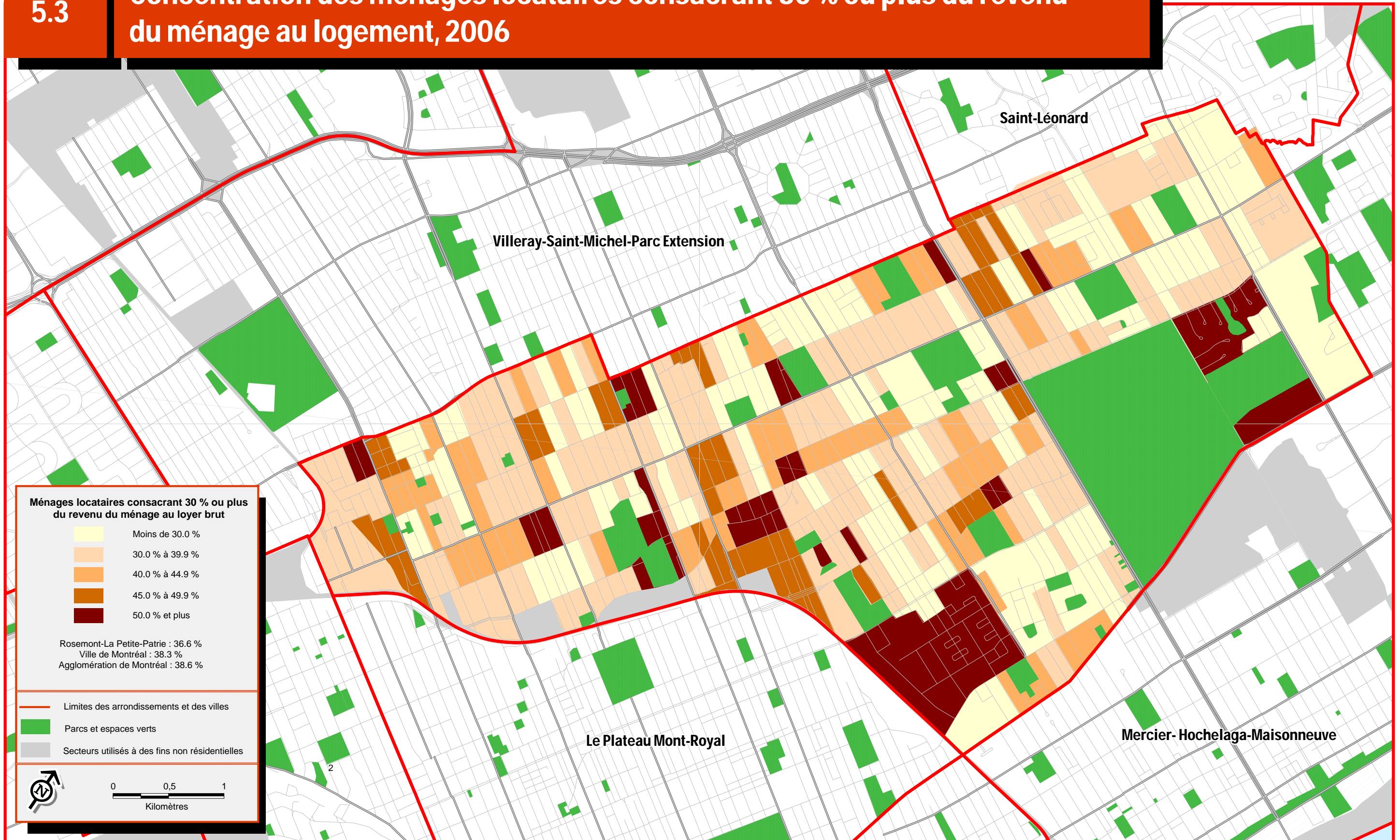
Loyer moyen, 2006



Arrondissement Rosemont-La Petite-Patrie

Sources :
 > Statistique Canada, Recensement de 2006
 > Ville de Montréal

Concentration des ménages locataires consacrant 30 % ou plus du revenu du ménage au logement, 2006

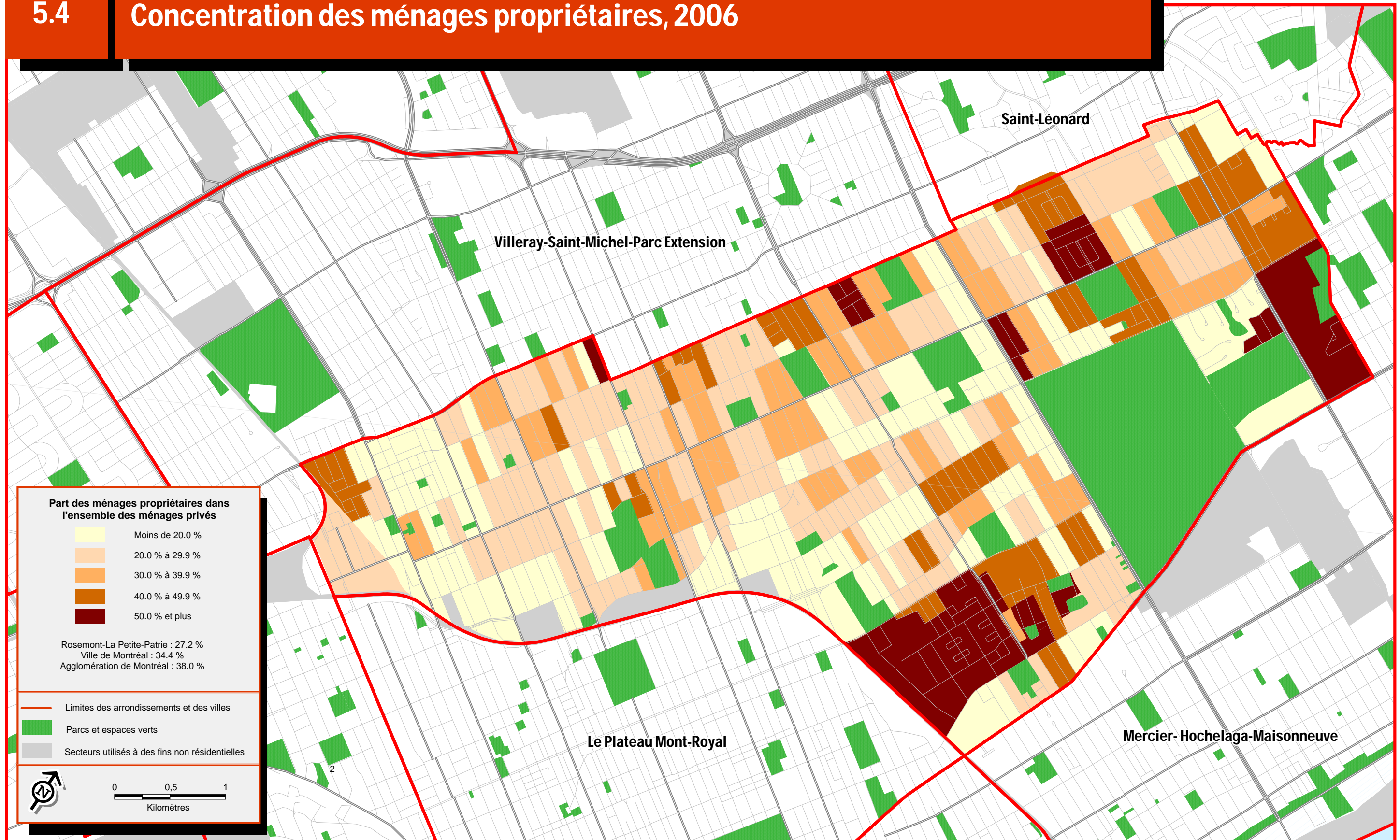


Arrondissement Rosemont-La Petite-Patrie

Sources :
 > Statistique Canada, Recensement de 2006
 > Ville de Montréal

5.4

Concentration des ménages propriétaires, 2006



Arrondissement Rosemont-La Petite-Patrie

Part des ménages propriétaires dans l'ensemble des ménages privés

- Moins de 20.0 %
- 20.0 % à 29.9 %
- 30.0 % à 39.9 %
- 40.0 % à 49.9 %
- 50.0 % et plus

Rosemont-La Petite-Patrie : 27.2 %
 Ville de Montréal : 34.4 %
 Agglomération de Montréal : 38.0 %

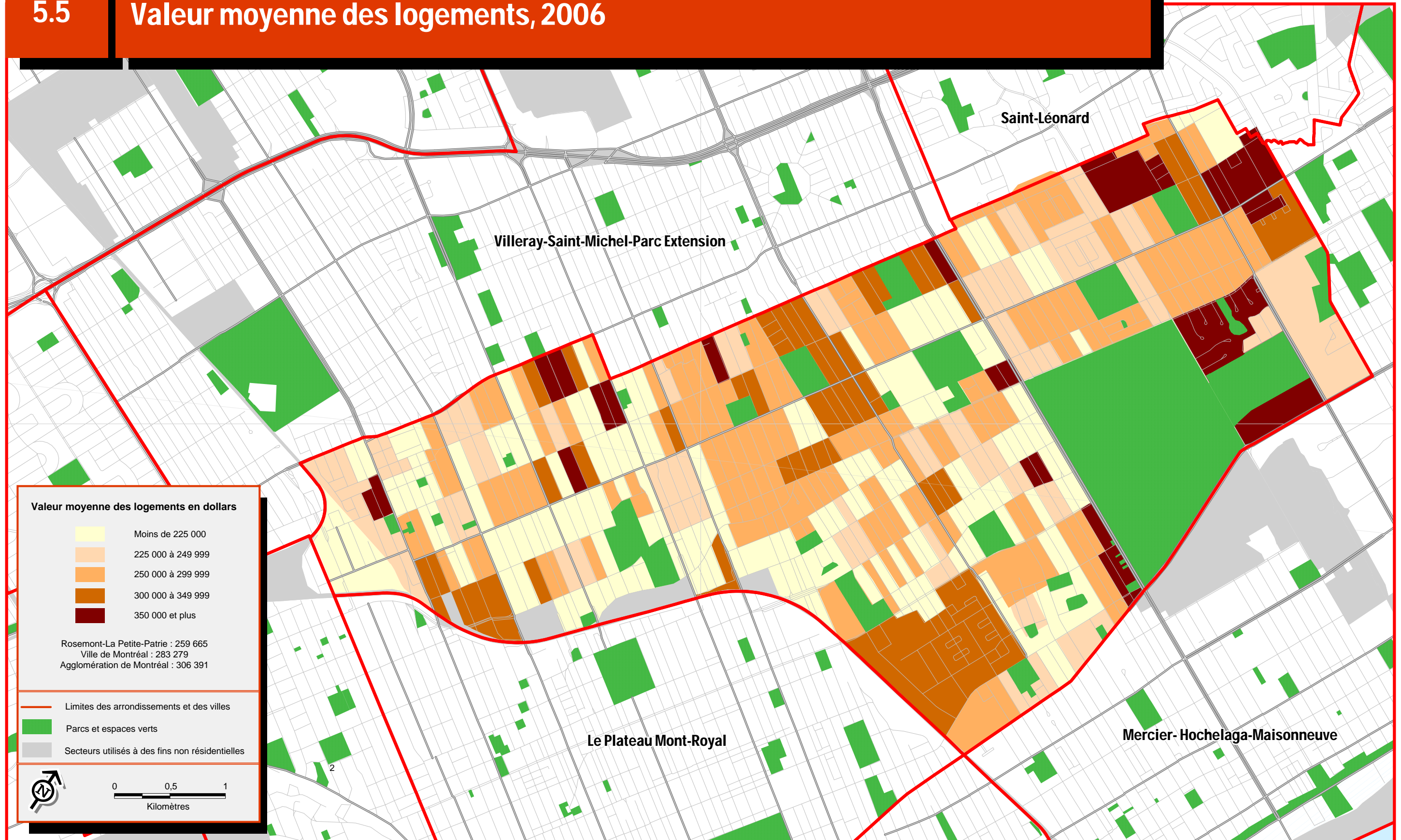
- Limites des arrondissements et des villes
- Parcs et espaces verts
- Secteurs utilisés à des fins non résidentielles

0 0,5 1
Kilomètres

Sources :
 > Statistique Canada, Recensement de 2006
 > Ville de Montréal

5.5

Valeur moyenne des logements, 2006



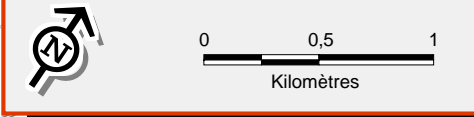
Arrondissement Rosemont-La Petite-Patrie

Valeur moyenne des logements en dollars

- Moins de 225 000
- 225 000 à 249 999
- 250 000 à 299 999
- 300 000 à 349 999
- 350 000 et plus

Rosemont-La Petite-Patrie : 259 665
 Ville de Montréal : 283 279
 Agglomération de Montréal : 306 391

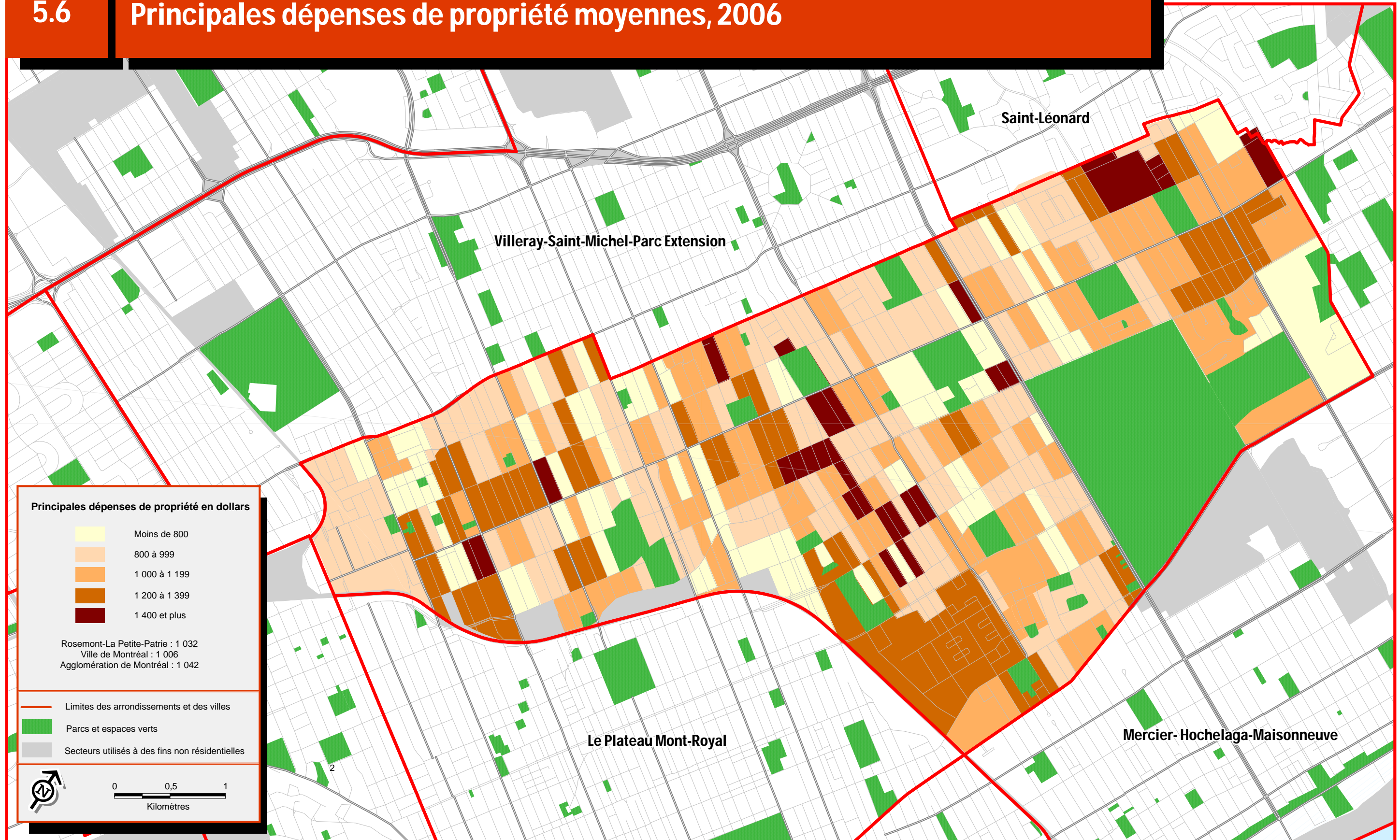
- Limites des arrondissements et des villes
- Parcs et espaces verts
- Secteurs utilisés à des fins non résidentielles



Sources :
 > Statistique Canada, Recensement de 2006
 > Ville de Montréal

5.6

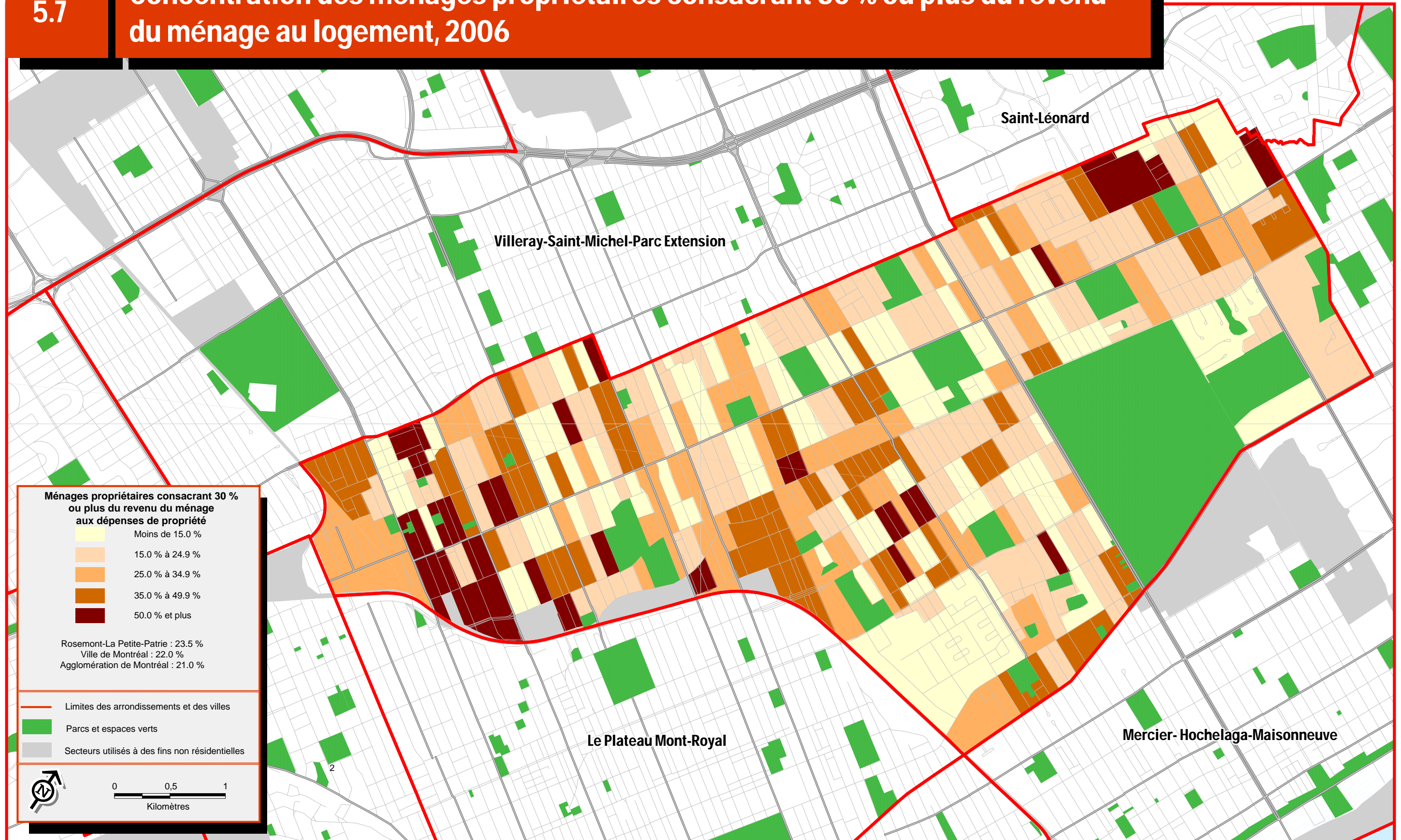
Principales dépenses de propriété moyennes, 2006



Arrondissement Rosemont-La Petite-Patrie

Sources :
 > Statistique Canada, Recensement de 2006
 > Ville de Montréal

Concentration des ménages propriétaires consacrant 30 % ou plus du revenu du ménage au logement, 2006

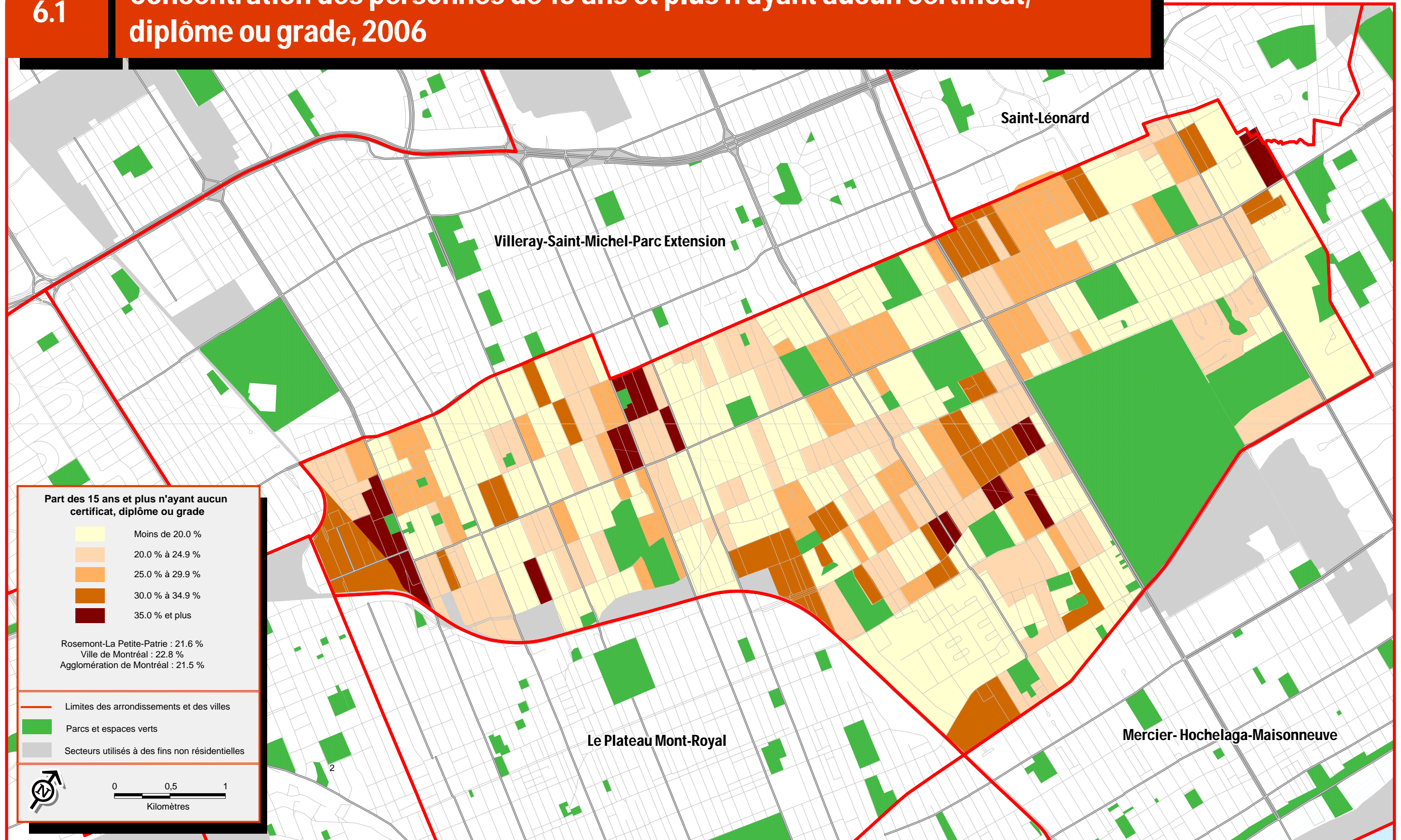


Arrondissement Rosemont-La Petite-Patrie

Sources :
 > Statistique Canada, Recensement de 2006
 > Ville de Montréal

6.1

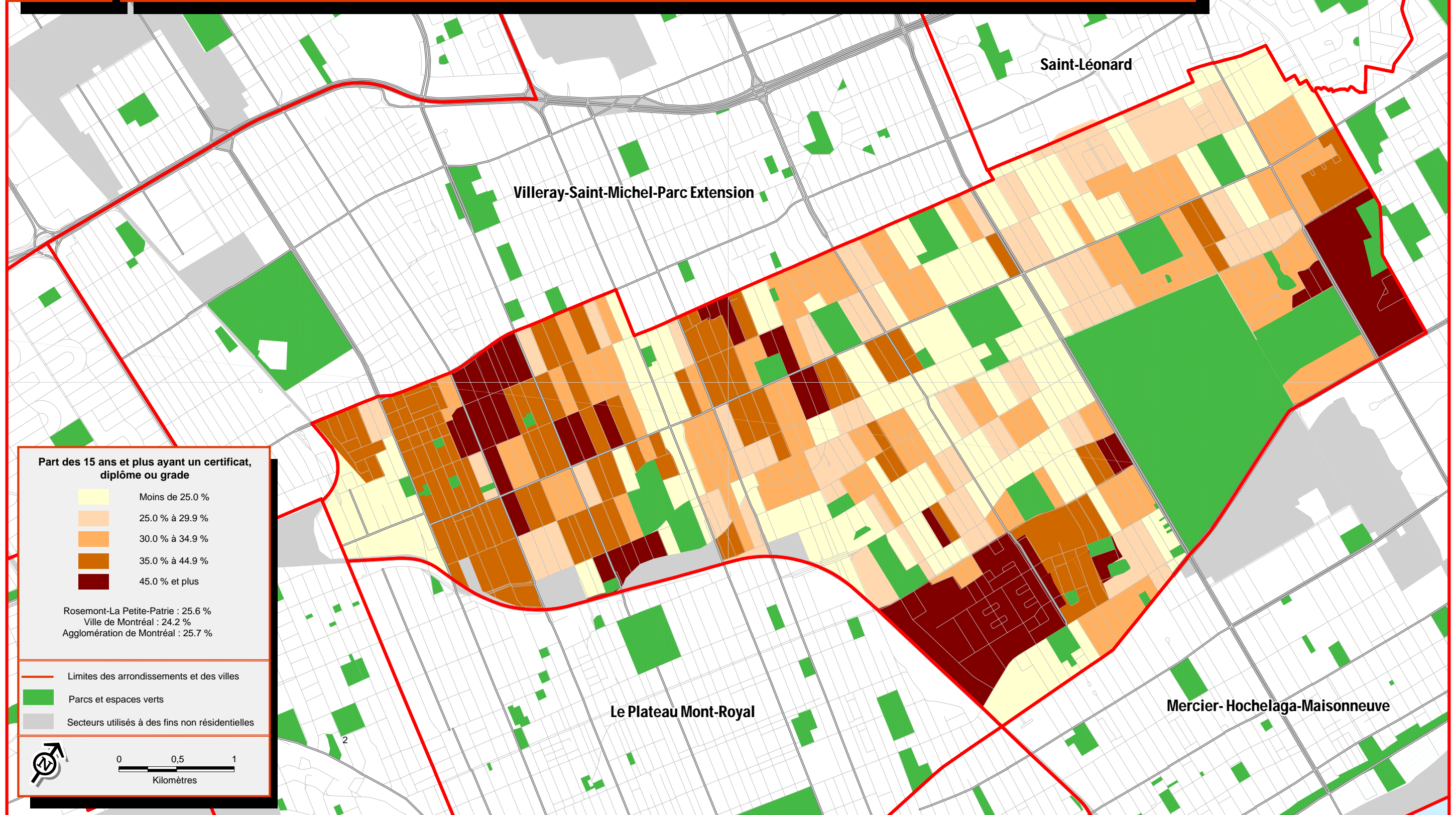
Concentration des personnes de 15 ans et plus n'ayant aucun certificat, diplôme ou grade, 2006



Arrondissement Rosemont-La Petite-Patrie

Sources :
> Statistique Canada, Recensement de 2006
> Ville de Montréal

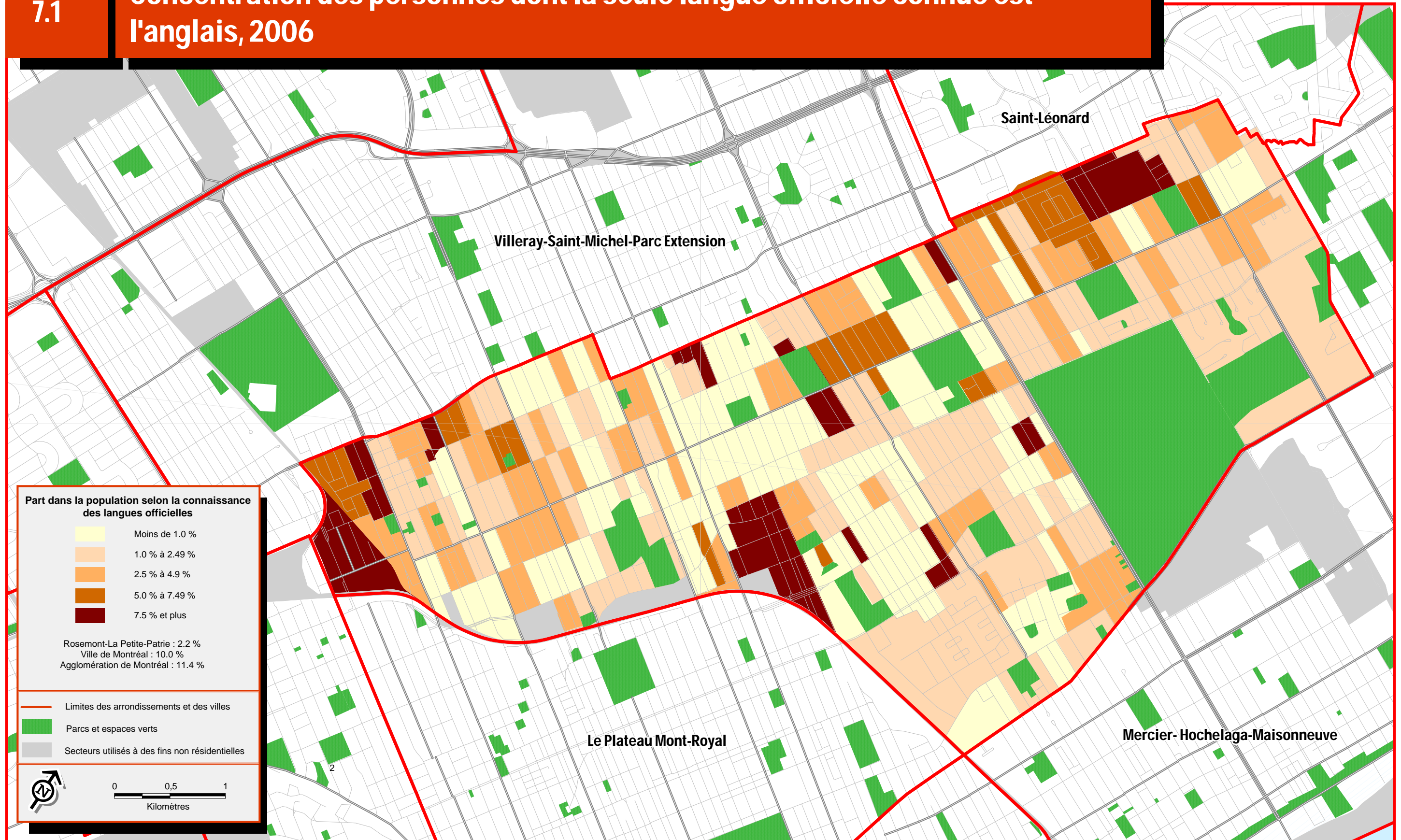
Concentration des personnes de 15 ans et plus ayant un certificat, diplôme ou grade universitaire, 2006



Arrondissement Rosemont-La Petite-Patrie

Sources :
 > Statistique Canada, Recensement de 2006
 > Ville de Montréal

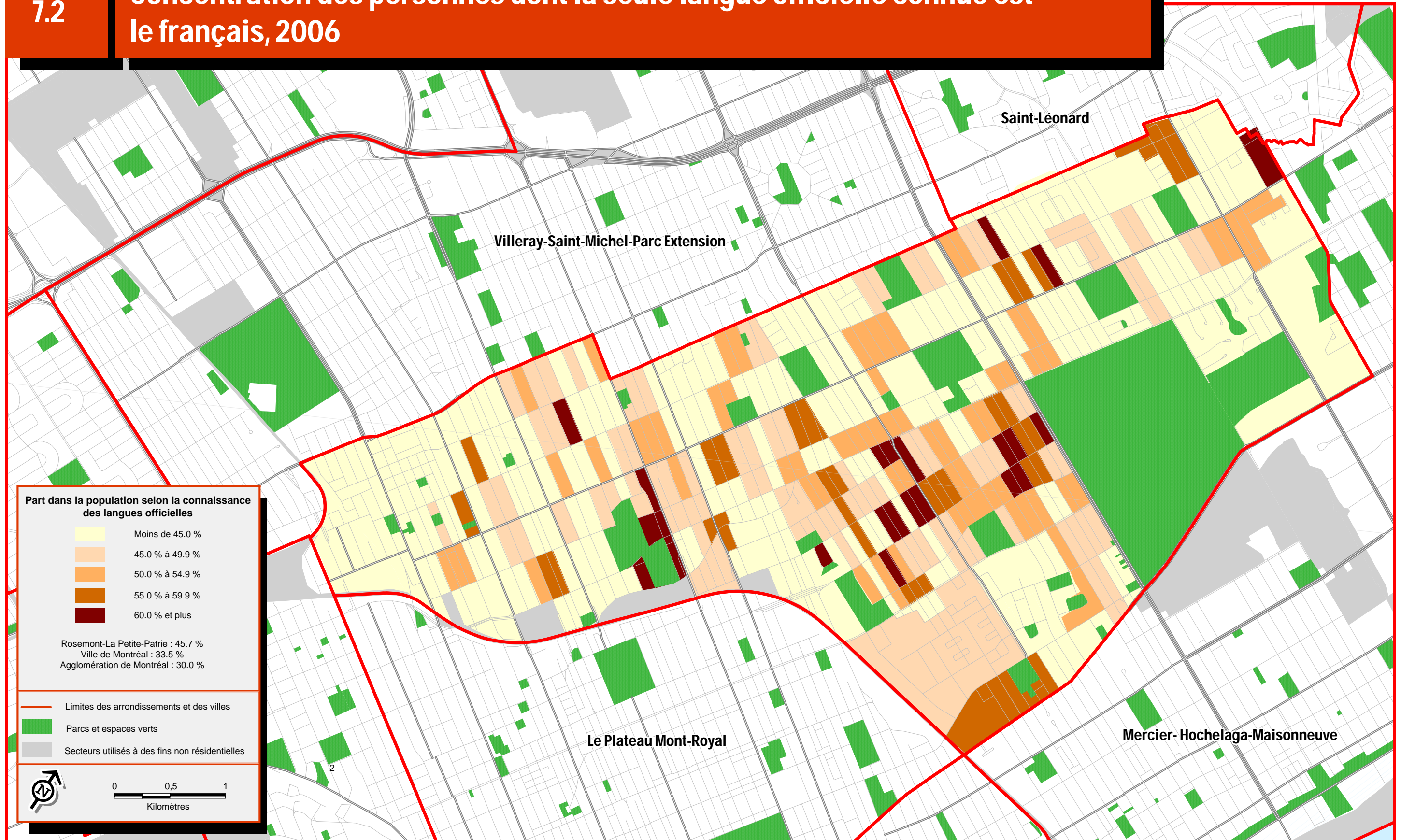
Concentration des personnes dont la seule langue officielle connue est l'anglais, 2006



Arrondissement Rosemont-La Petite-Patrie

Sources :
 > Statistique Canada, Recensement de 2006
 > Ville de Montréal

Concentration des personnes dont la seule langue officielle connue est le français, 2006

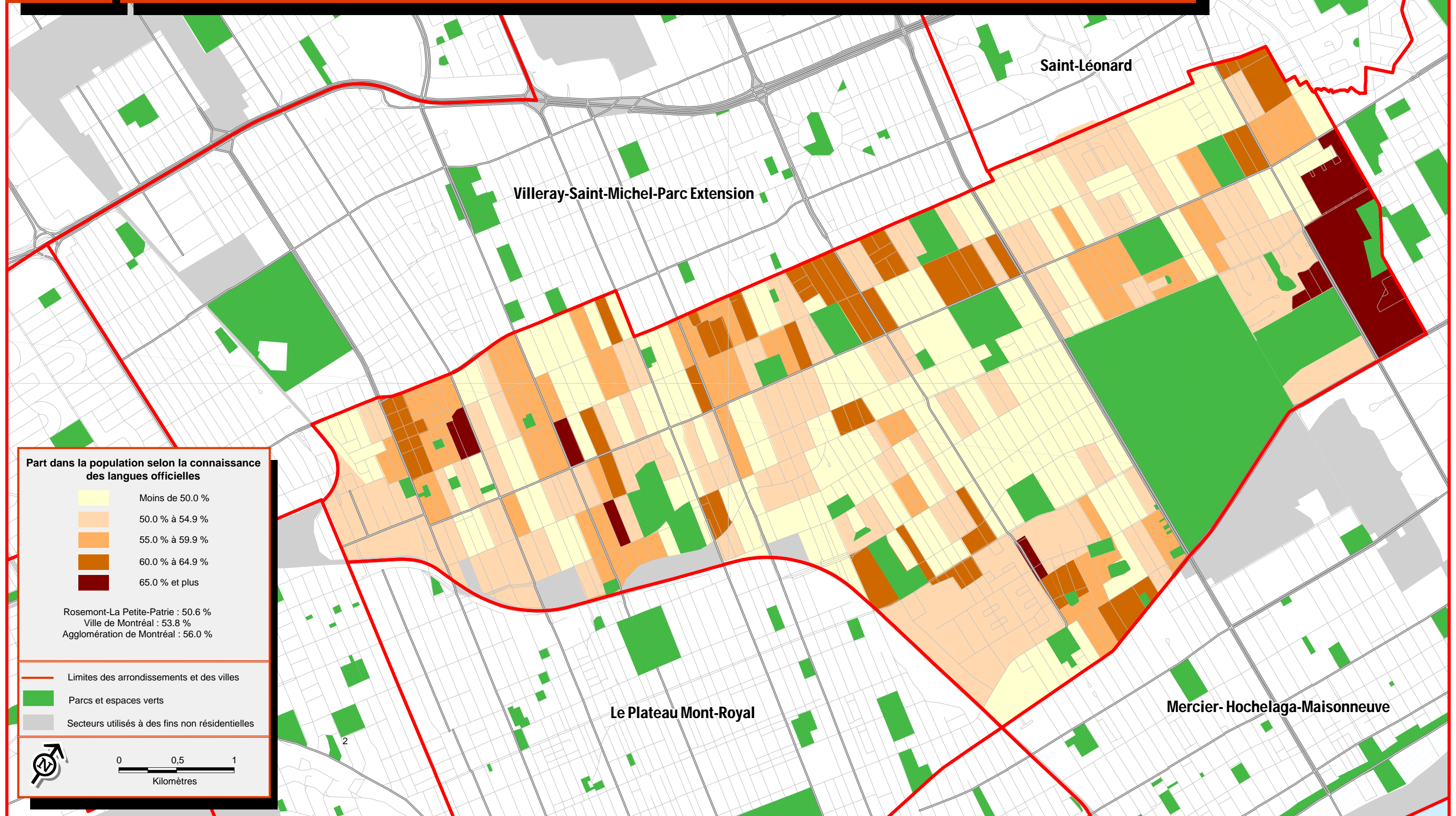


Arrondissement Rosemont-La Petite-Patrie

Sources :
 > Statistique Canada, Recensement de 2006
 > Ville de Montréal

7.3

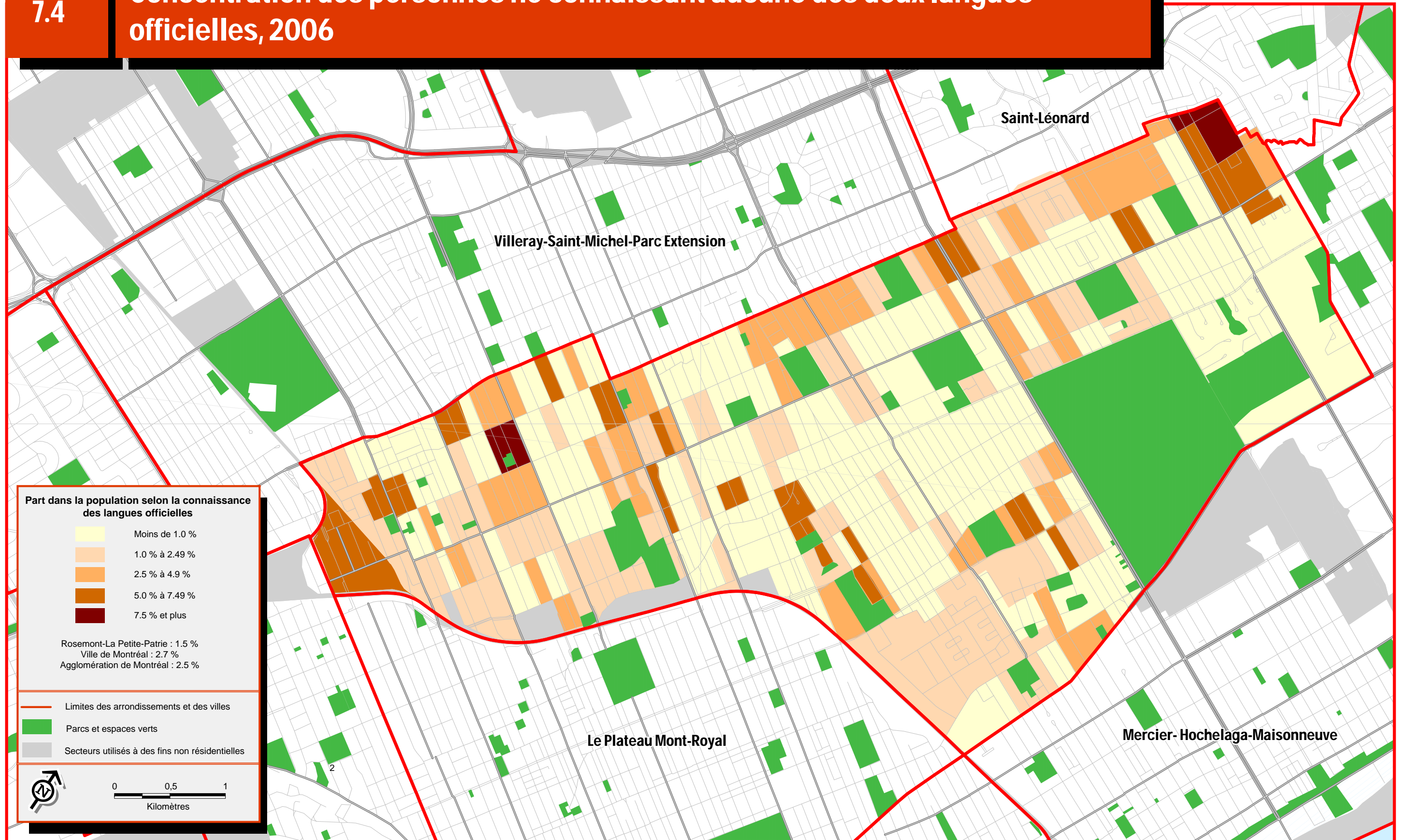
Concentration des personnes connaissant les deux langues officielles, 2006



Arrondissement Rosemont-La Petite-Patrie

Sources :
 > Statistique Canada, Recensement de 2006
 > Ville de Montréal

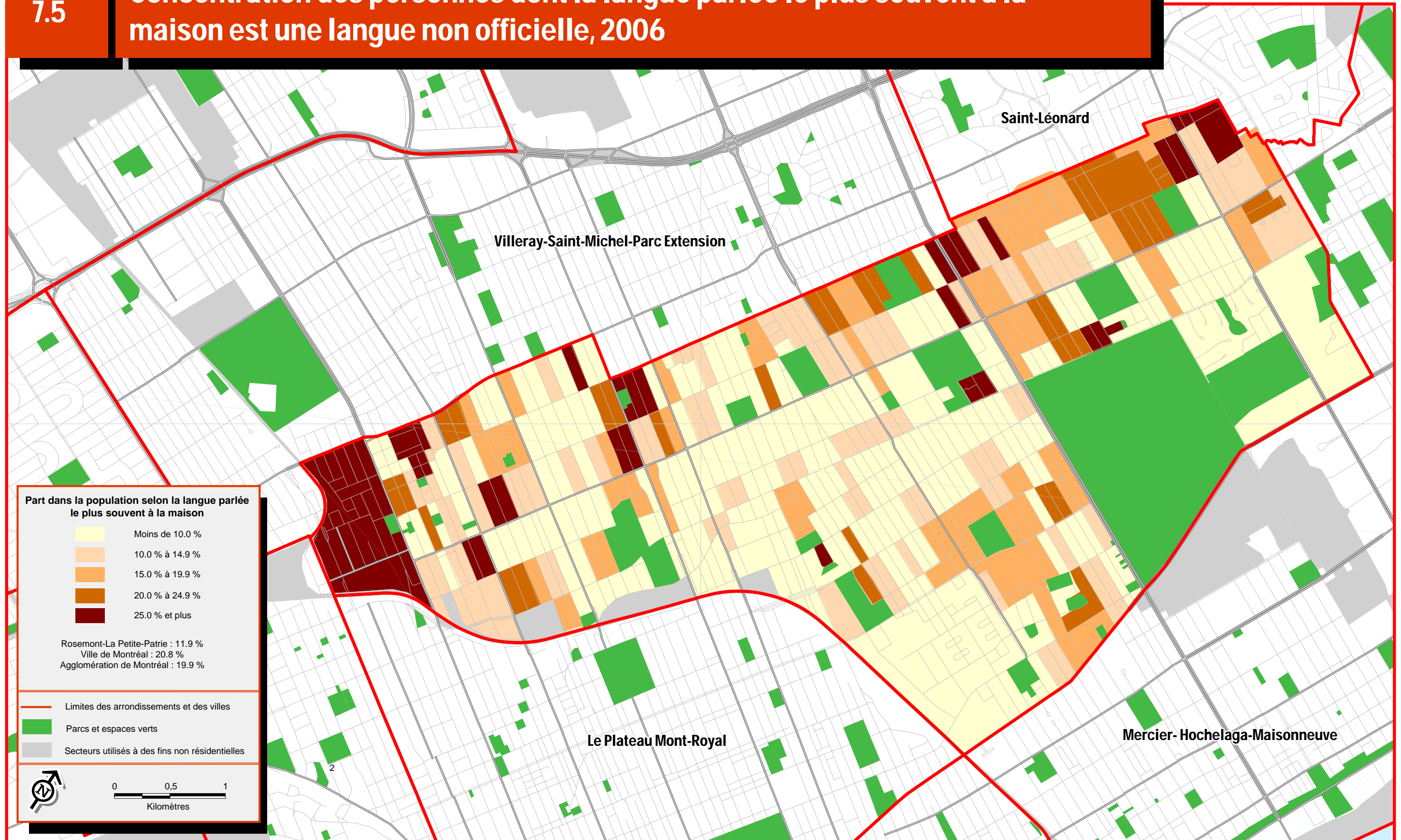
Concentration des personnes ne connaissant aucune des deux langues officielles, 2006



Arrondissement Rosemont-La Petite-Patrie

Sources :
 > Statistique Canada, Recensement de 2006
 > Ville de Montréal

Concentration des personnes dont la langue parlée le plus souvent à la maison est une langue non officielle, 2006



Arrondissement Rosemont-La Petite-Patrie

Part dans la population selon la langue parlée le plus souvent à la maison

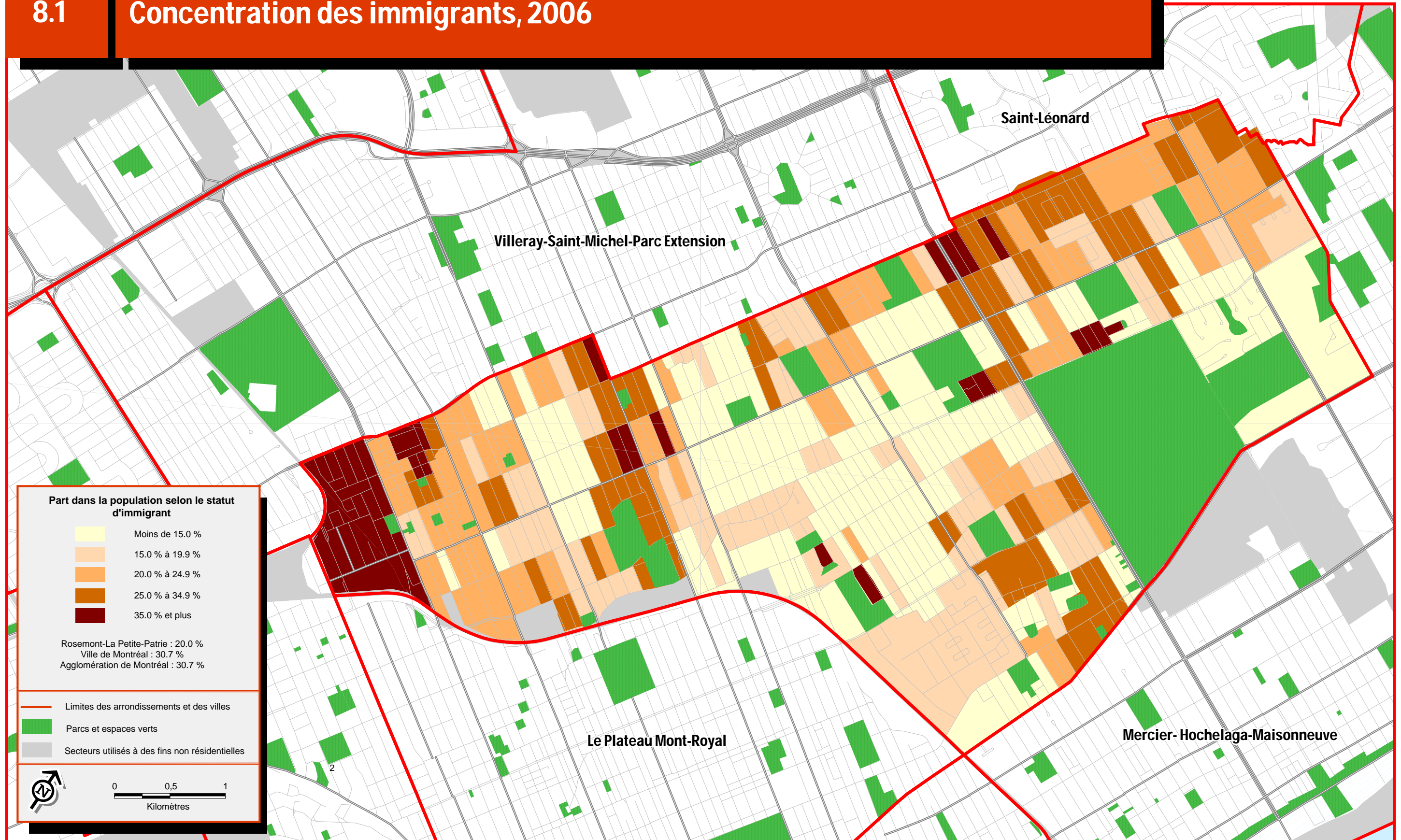
Moins de 10.0 %
10.0 % à 14.9 %
15.0 % à 19.9 %
20.0 % à 24.9 %
25.0 % et plus

Rosemont-La Petite-Patrie : 11.9 %
 Ville de Montréal : 20.8 %
 Agglomération de Montréal : 19.9 %

— Limites des arrondissements et des villes
 ■ Parcs et espaces verts
 ■ Secteurs utilisés à des fins non résidentielles

0 0,5 1
 Kilomètres

Sources :
 > Statistique Canada, Recensement de 2006
 > Ville de Montréal

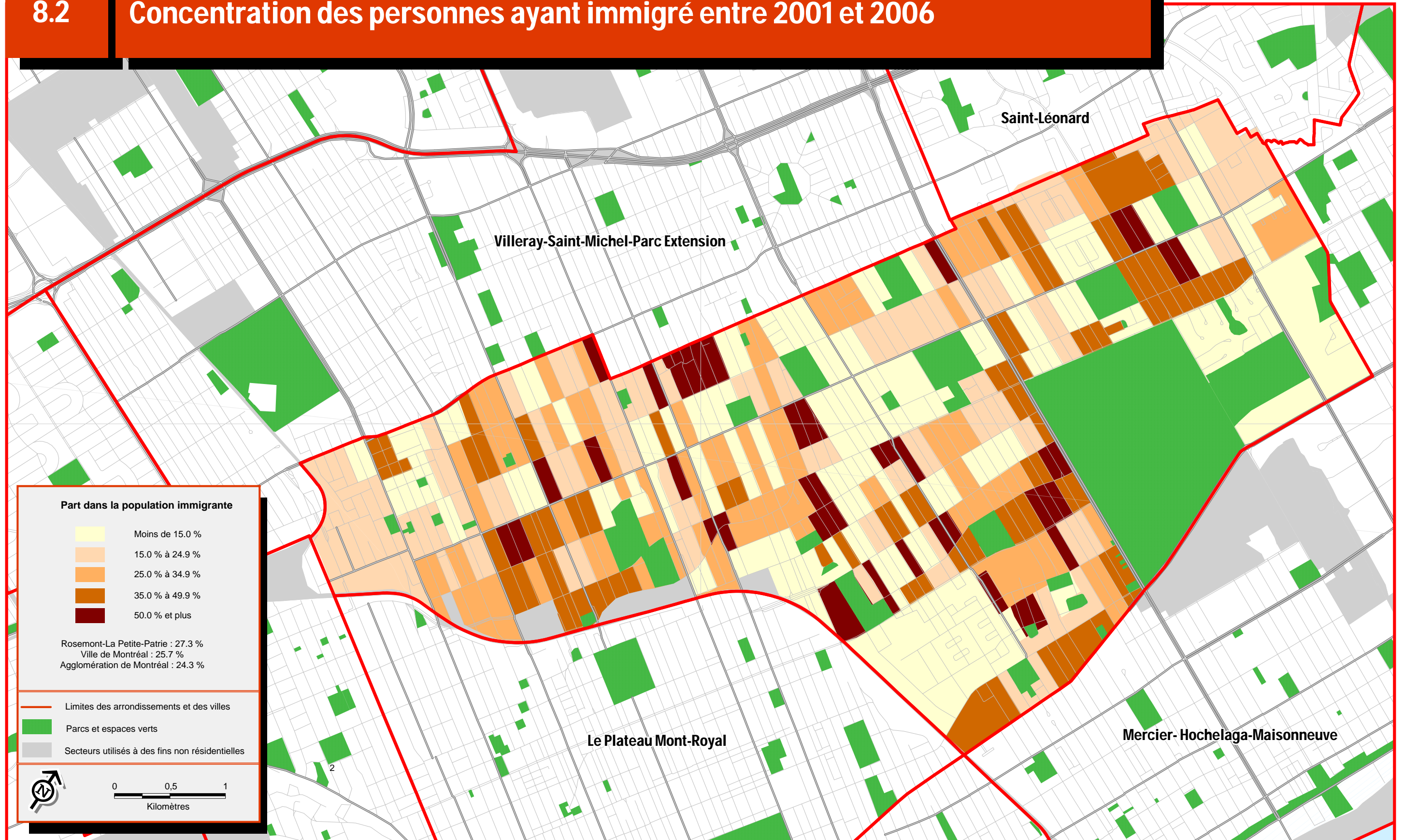


Arrondissement Rosemont-La Petite-Patrie

Sources :
 > Statistique Canada, Recensement de 2006
 > Ville de Montréal

8.2

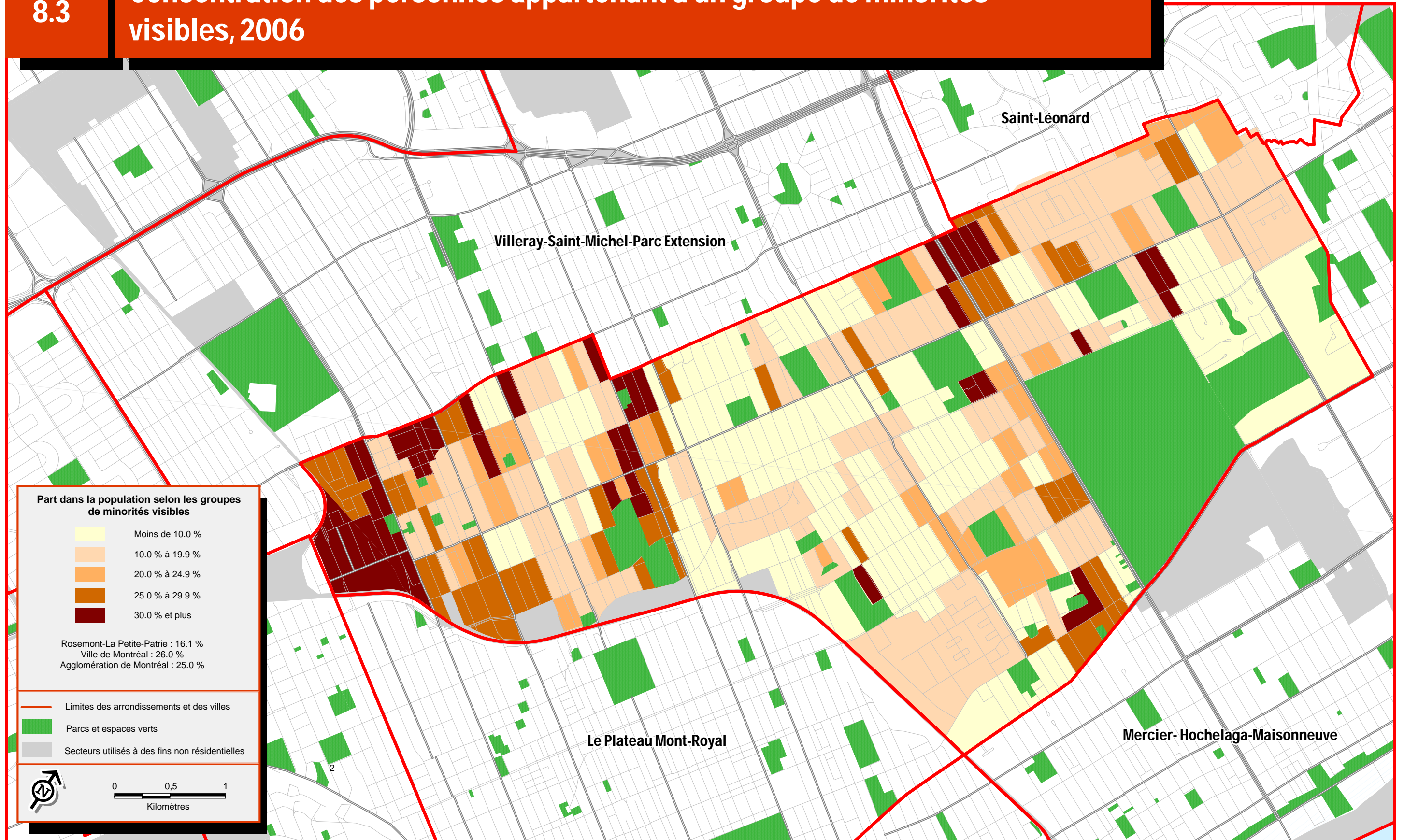
Concentration des personnes ayant immigré entre 2001 et 2006



Arrondissement Rosemont-La Petite-Patrie

Sources :
 > Statistique Canada, Recensement de 2006
 > Ville de Montréal

Concentration des personnes appartenant à un groupe de minorités visibles, 2006



Arrondissement Rosemont-La Petite-Patrie

Sources :
 > Statistique Canada, Recensement de 2006
 > Ville de Montréal