

ATLAS SOCIODÉMOGRAPHIQUE

Recensement de 2016

Arrondissement de Montréal-Nord



L'Atlas sociodémographique 2016
est une publication de
Montréal en statistiques
Service du développement économique
Ville de Montréal
Septembre 2018

INTRODUCTION

L'Atlas sociodémographique 2016 présente la répartition spatiale de certaines caractéristiques sociodémographiques de la population et est élaborée à partir des données du Recensement de la population de 2016 de Statistique Canada. Cet atlas est regroupé sous une série de 9 thèmes :

- Population
- Ménages et familles
- Langues parlées
- Revenus des ménages
- Marché du travail
- Logements privés occupés
- Scolarité
- Immigration et minorités visibles
- Mode de transport

Source unique d'information permettant comparaisons et analyses, cet atlas est un outil de référence pour ceux et celles dont le travail exige une connaissance approfondie de la répartition spatiale de la population sur le territoire de l'agglomération de Montréal.

MÉTHODOLOGIE

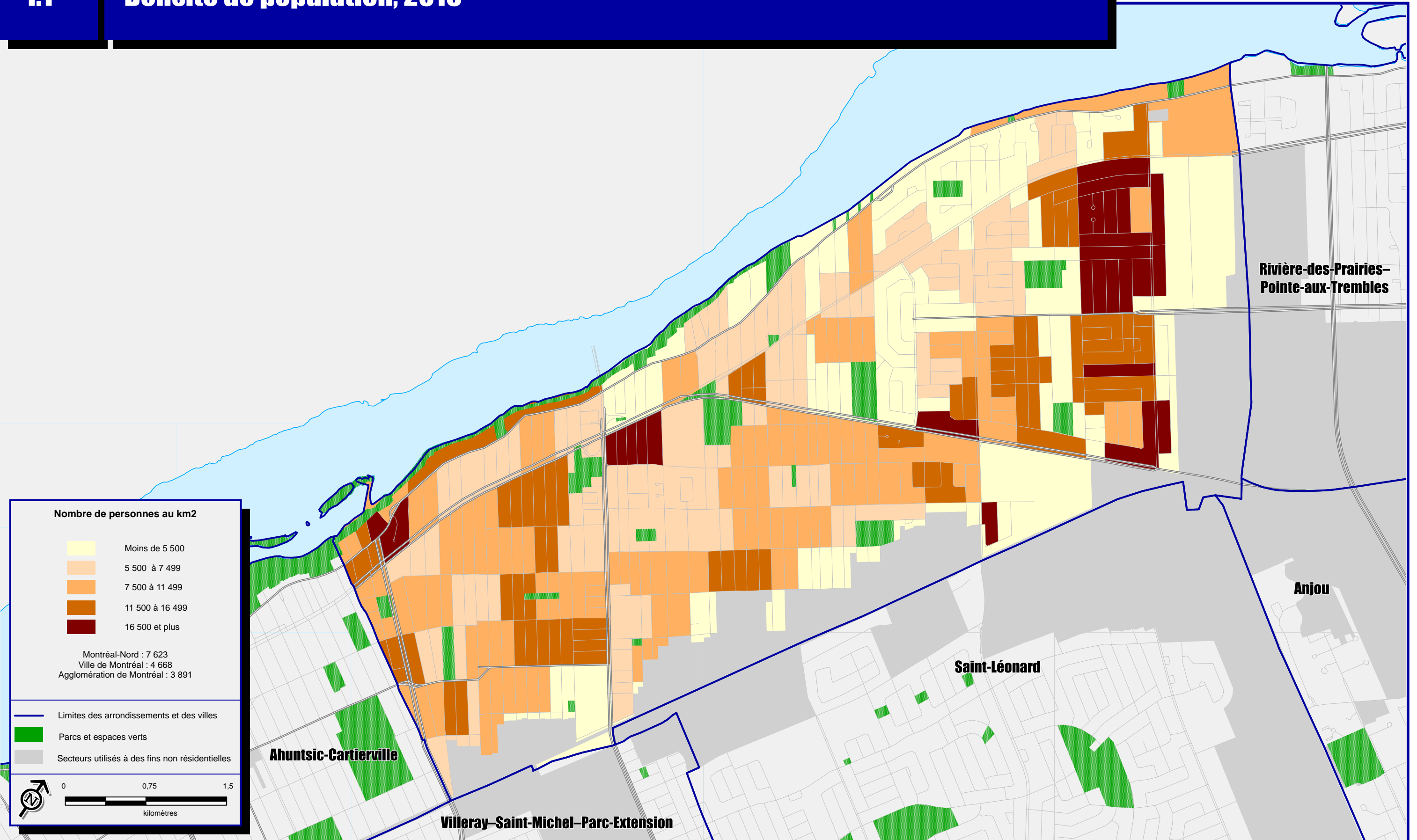
Les données utilisées dans l'élaboration de cet atlas proviennent du Recensement de la population réalisé en 2016 par Statistique Canada. Les données sont présentées par aires de diffusion, unité territoriale de référence créée par Statistique Canada.

Certains secteurs apparaissent en blanc sur les cartes lorsque le nombre d'observations ne permet pas de respecter la confidentialité des résidents du secteur. Les secteurs qui sont utilisés à des fins non résidentielles ont été représentés par des zones grises. Les parcs et terrains de golf ont plutôt été illustrés en vert.

Les concepts sous-jacents aux variables sont les mêmes que ceux utilisés par Statistique Canada. Pour plus d'information, consultez le [Dictionnaire du recensement 2016](#), publiés par Statistique Canada.

Les données qui sont pour la plupart présentées en valeur absolue par Statistique Canada, ont été transformées en pourcentage et réparties selon cinq classes.

La valeur de la variable du territoire à l'étude a été indiquée dans la légende dans le but de la situer dans l'univers statistique étudié.



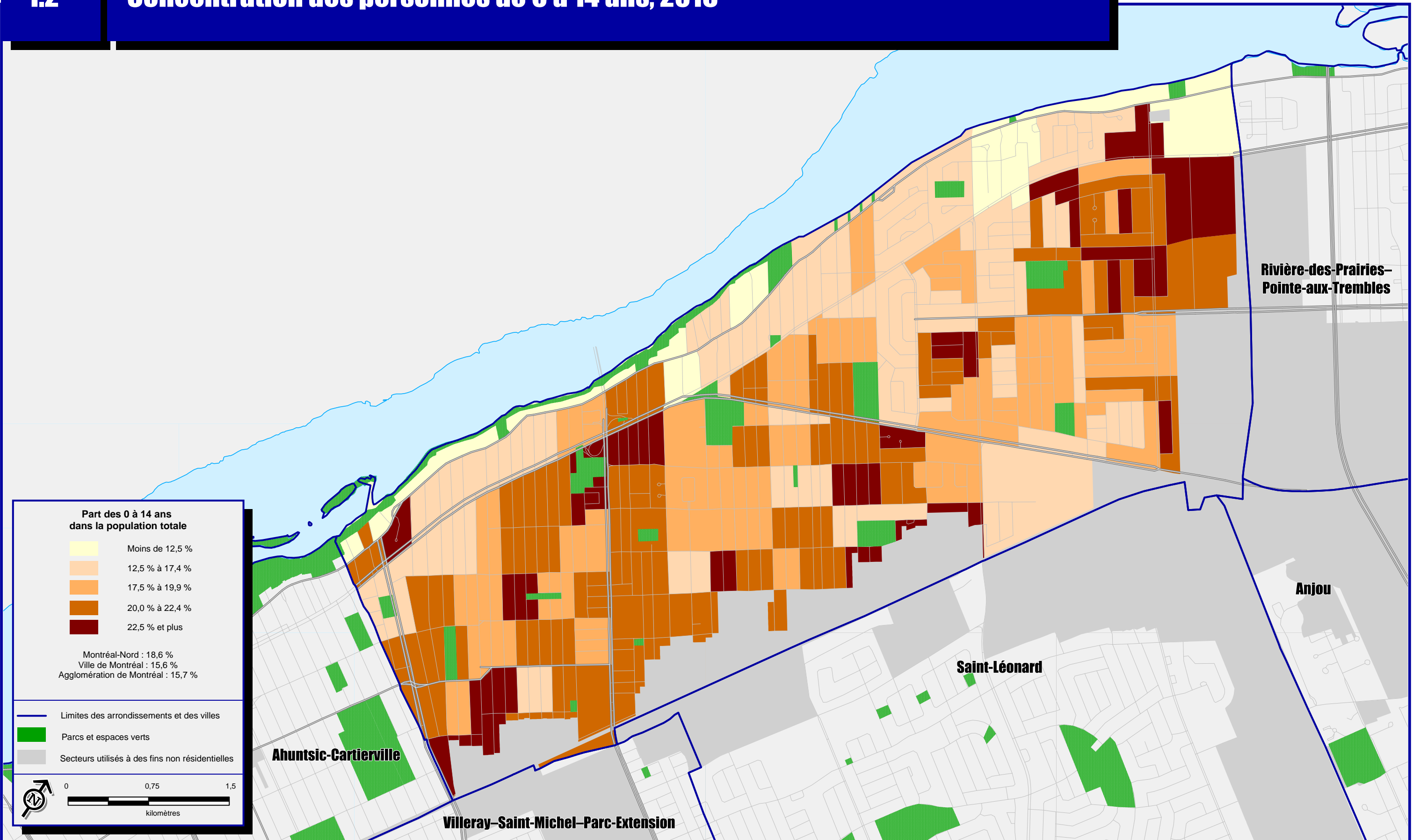
Ahuntsic-Cartierville

Villeray-Saint-Michel-Parc-Extension

Saint-Léonard

Rivière-des-Prairies-
Pointe-aux-Trembles

Anjou



Arrondissement de Montréal-Nord

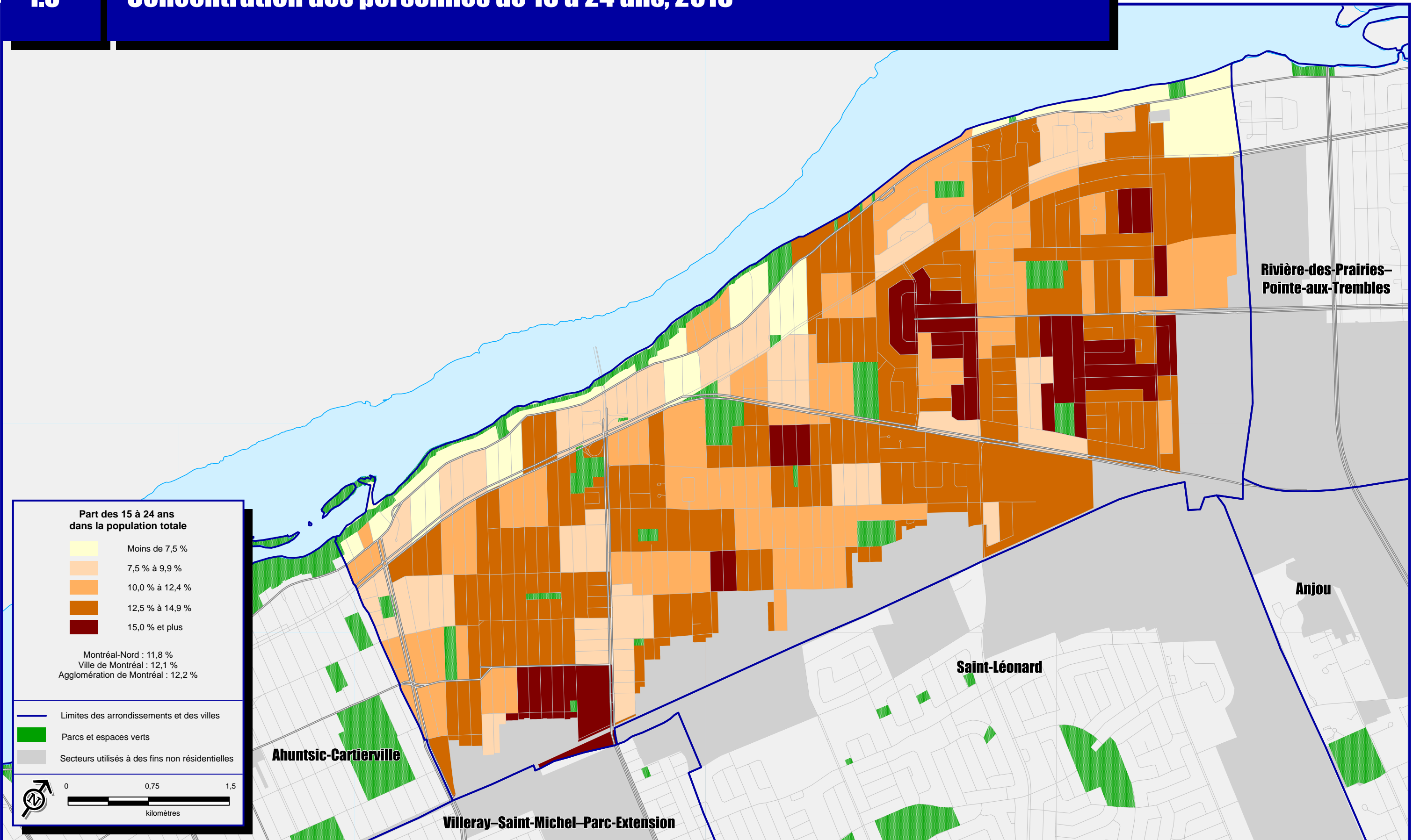
Ahuntsic-Cartierville

Villeray-Saint-Michel-Parc-Extension

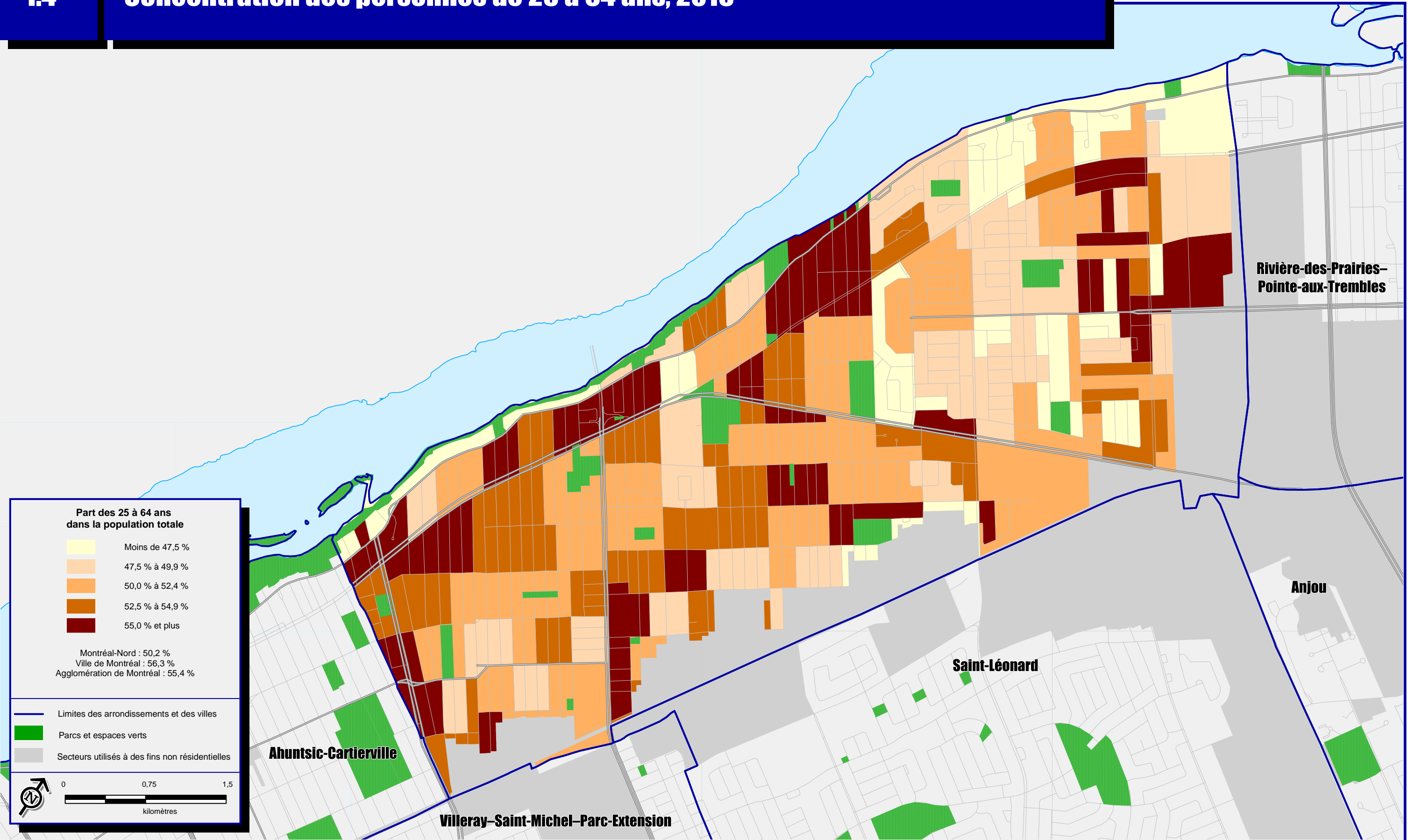
Saint-Léonard

Rivière-des-Prairies-Pointe-aux-Trembles

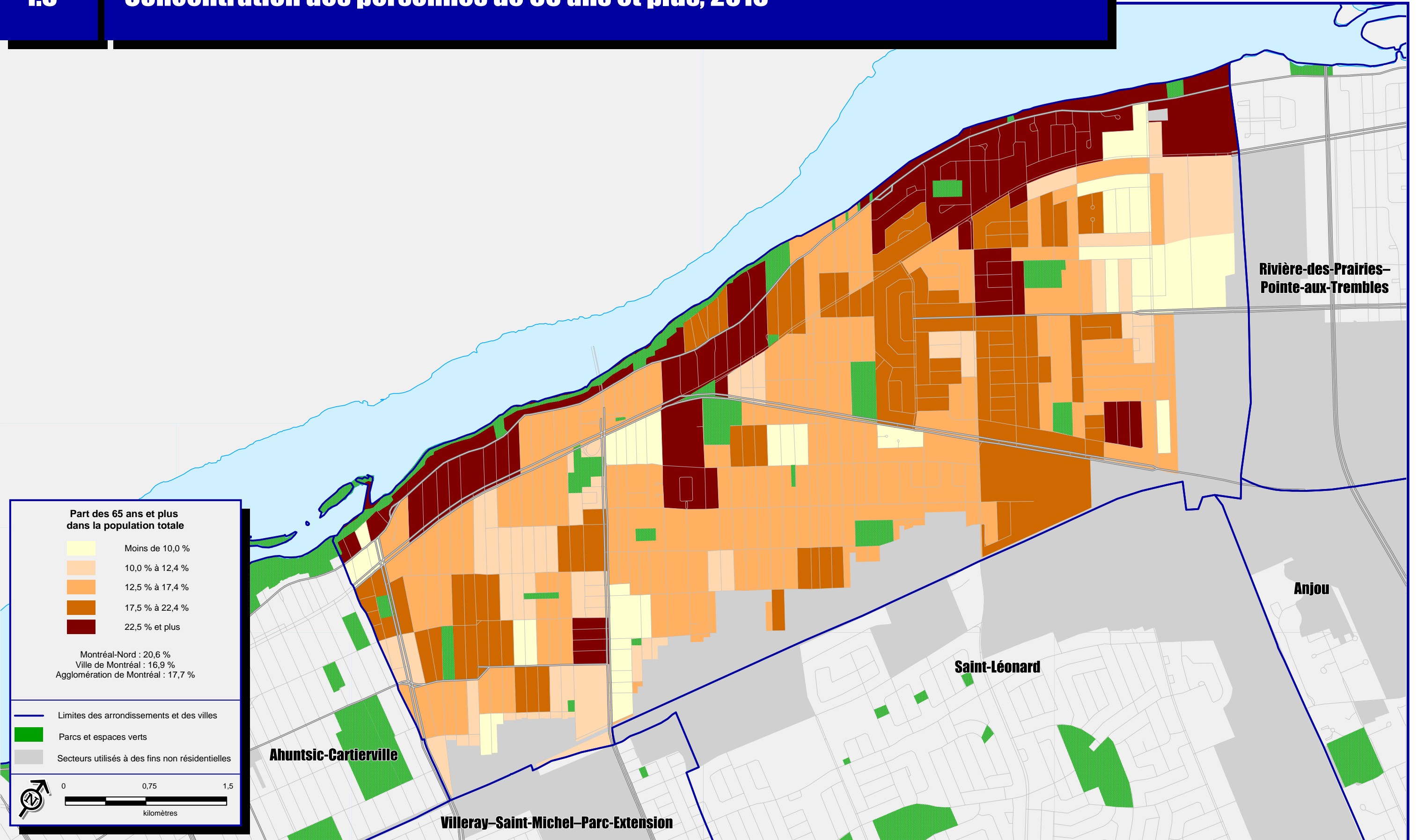
Anjou



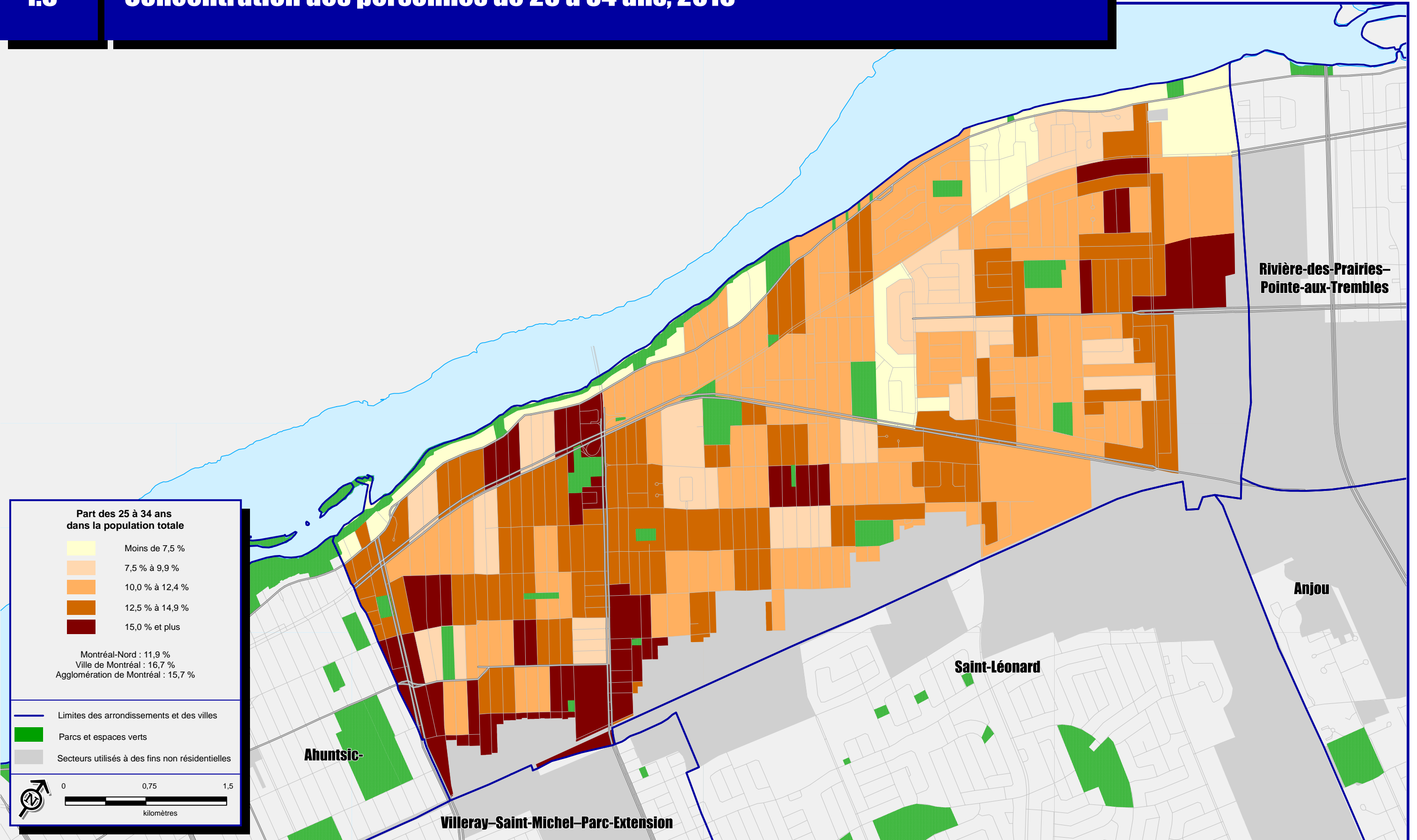
Arrondissement de Montréal-Nord



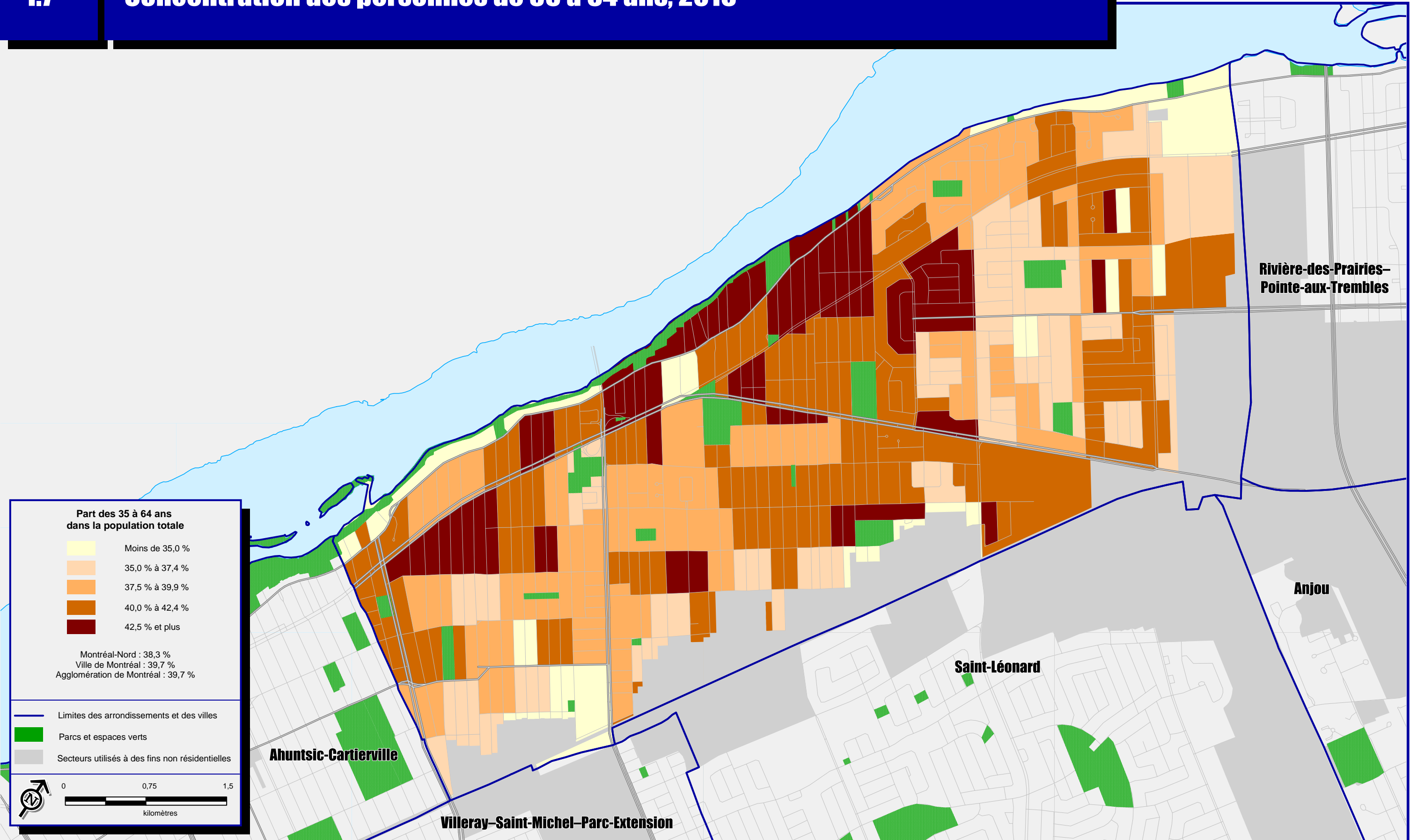
Sources :
 > Statistique Canada, Recensement de 2016
 > Ville de Montréal



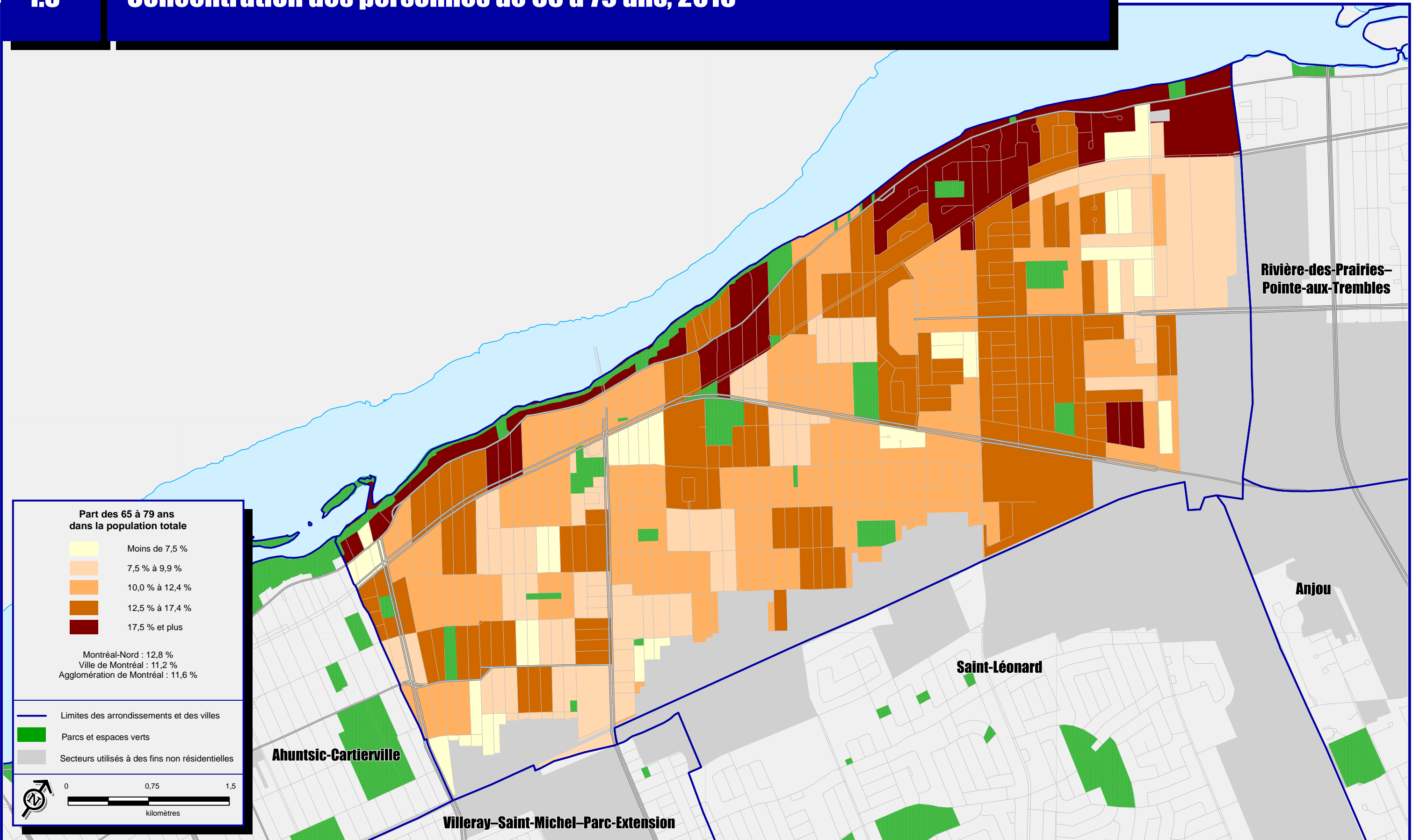
Sources :
 > Statistique Canada, Recensement de 2016
 > Ville de Montréal



Sources :
 > Statistique Canada, Recensement de 2016
 > Ville de Montréal



Sources :
 > Statistique Canada, Recensement de 2016
 > Ville de Montréal



Arrondissement de Montréal-Nord

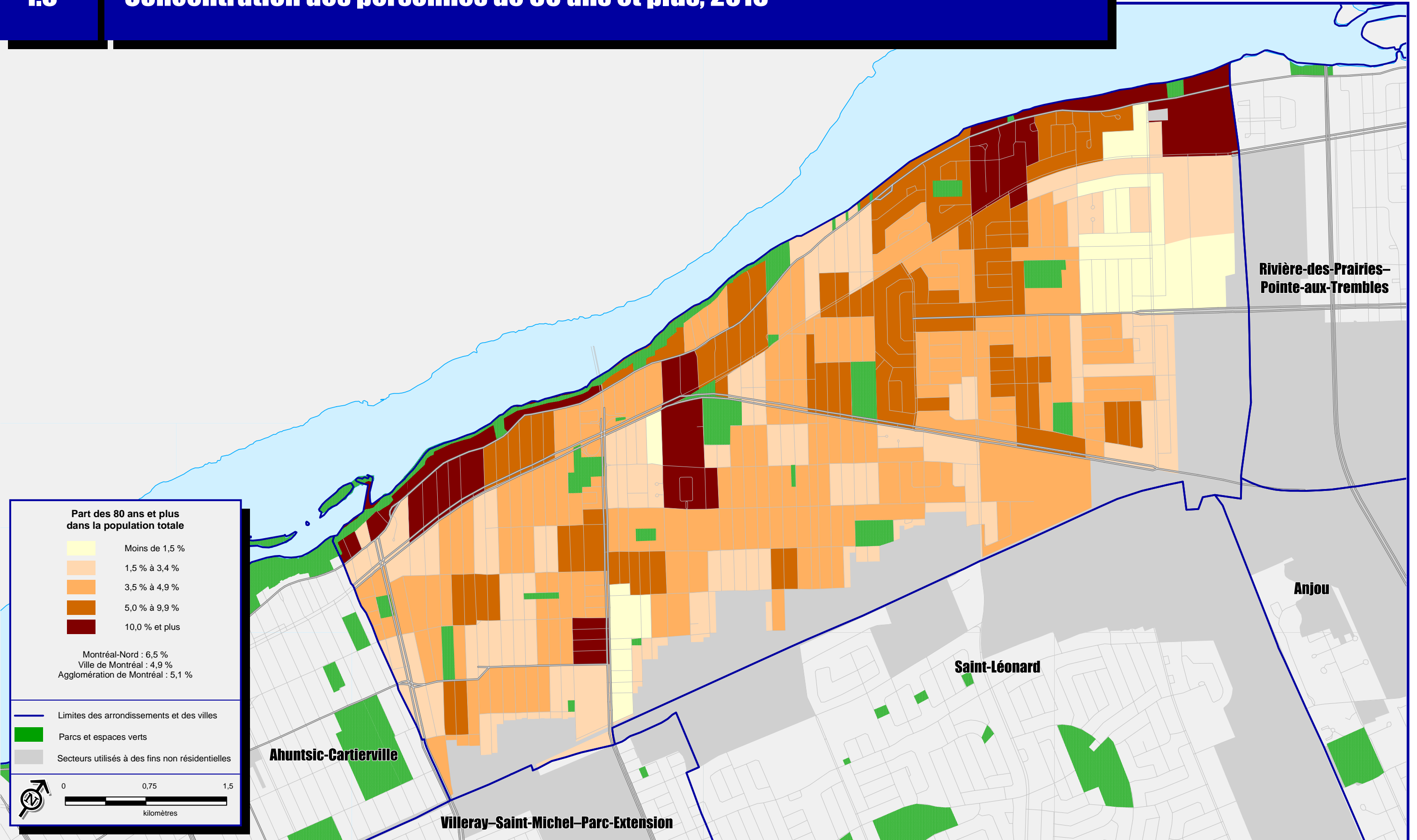
Rivière-des-Prairies-Pointe-aux-Trembles

Anjou

Saint-Léonard

Ahuntsic-Cartierville

Villeray-Saint-Michel-Parc-Extension

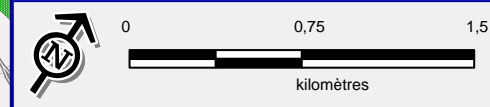


Part des 80 ans et plus dans la population totale

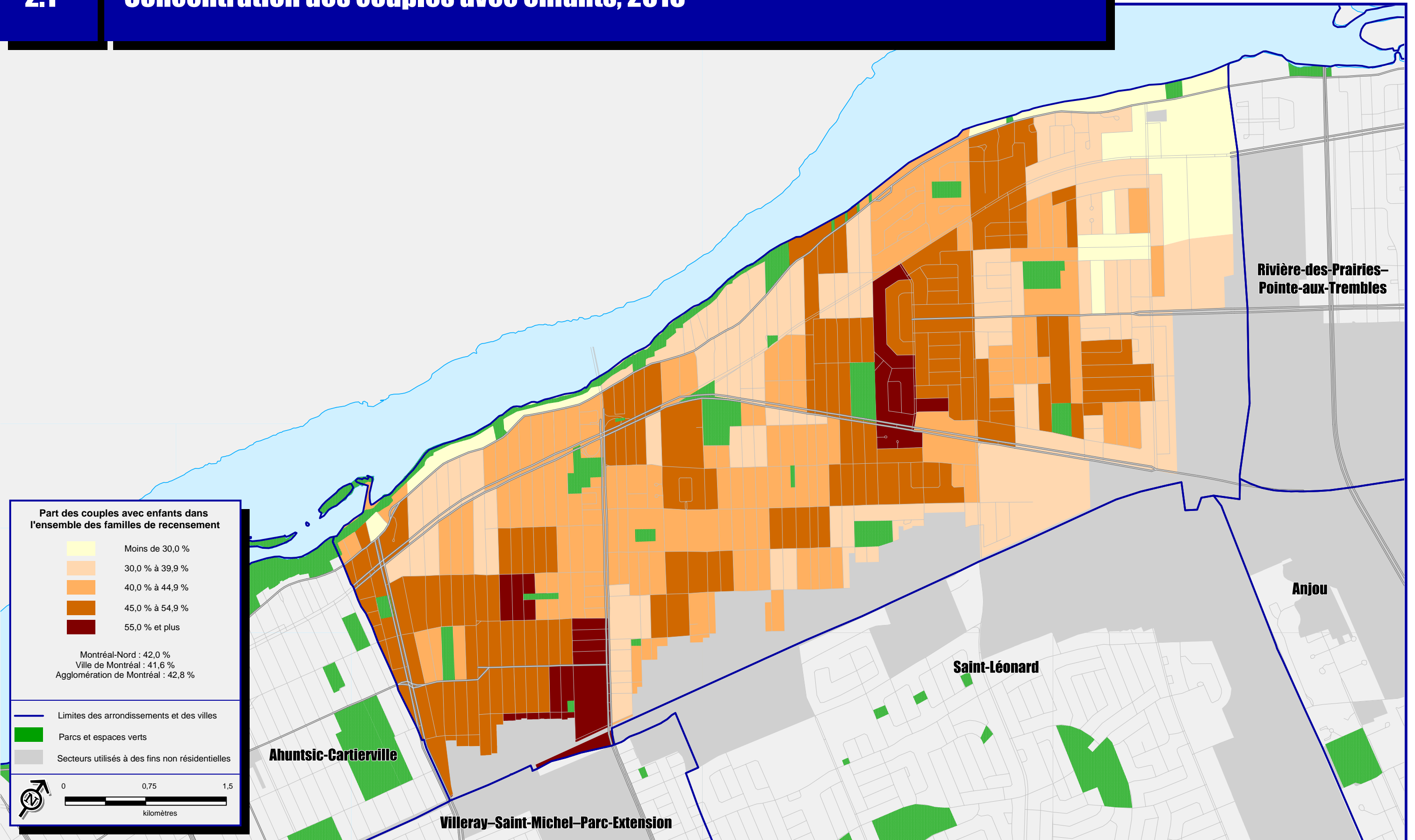
- Moins de 1,5 %
- 1,5 % à 3,4 %
- 3,5 % à 4,9 %
- 5,0 % à 9,9 %
- 10,0 % et plus

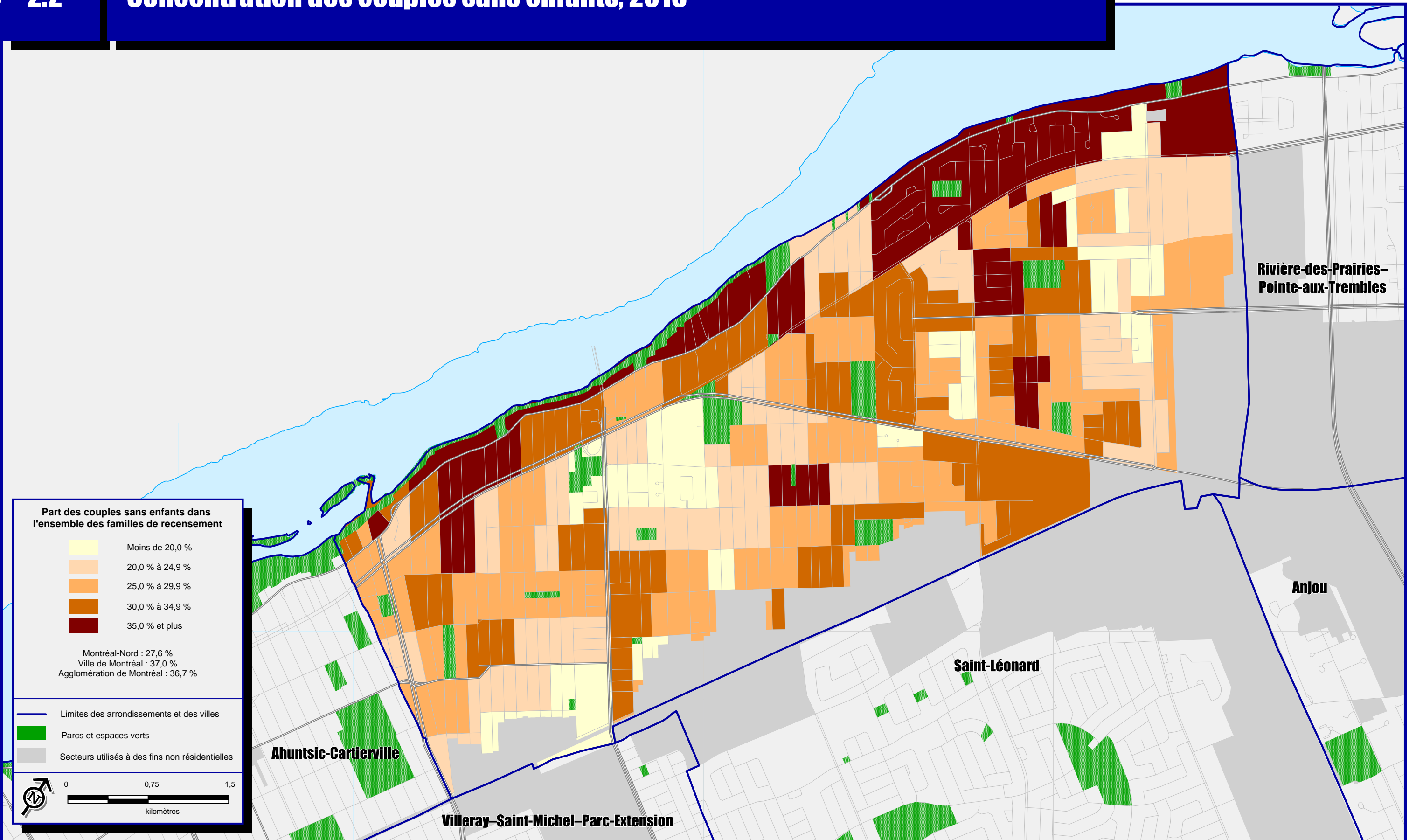
Montréal-Nord : 6,5 %
 Ville de Montréal : 4,9 %
 Agglomération de Montréal : 5,1 %

- Limites des arrondissements et des villes
- Parcs et espaces verts
- Secteurs utilisés à des fins non résidentielles



Sources :
 > Statistique Canada, Recensement de 2016
 > Ville de Montréal

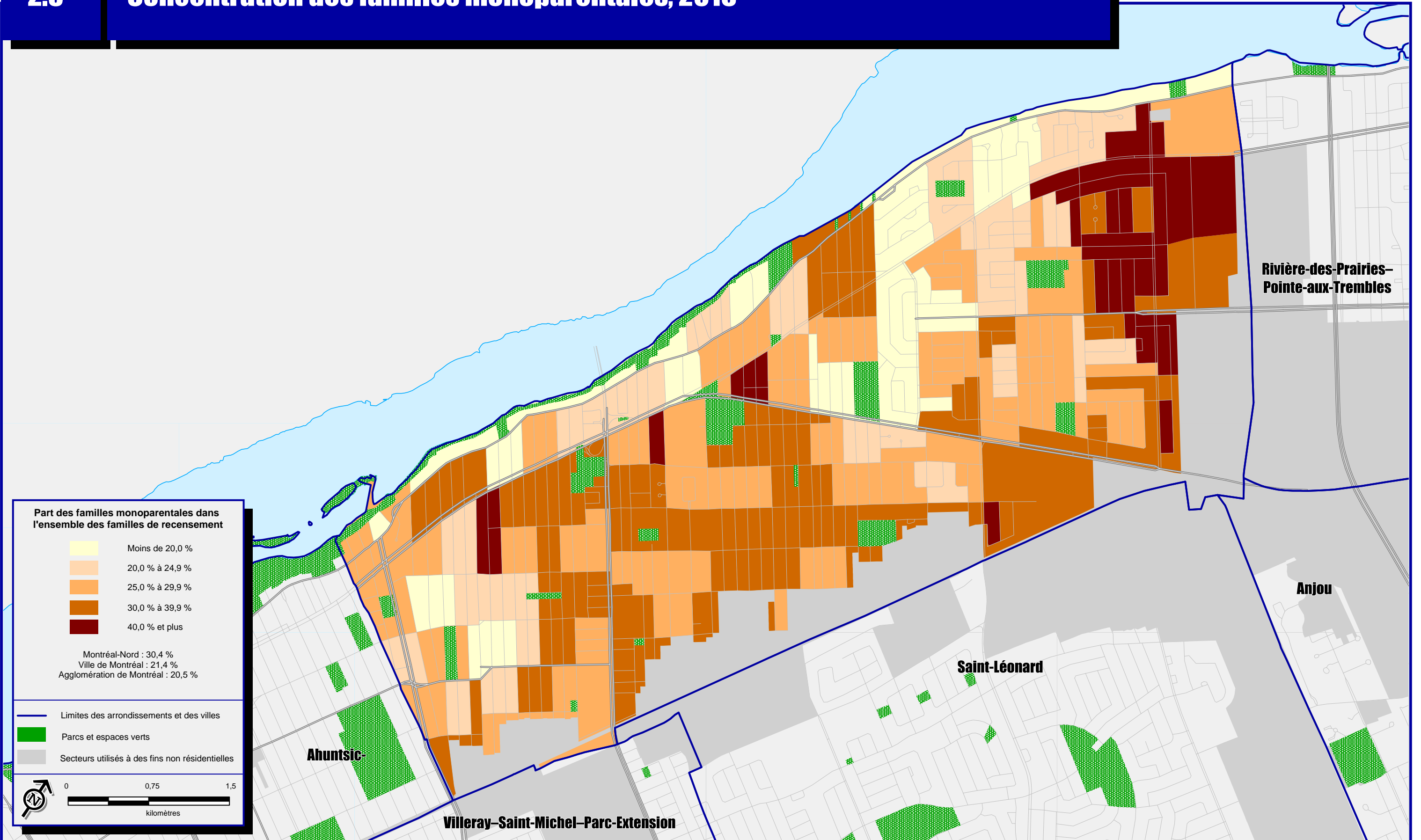




Sources :
 > Statistique Canada, Recensement de 2016
 > Ville de Montréal

2.3

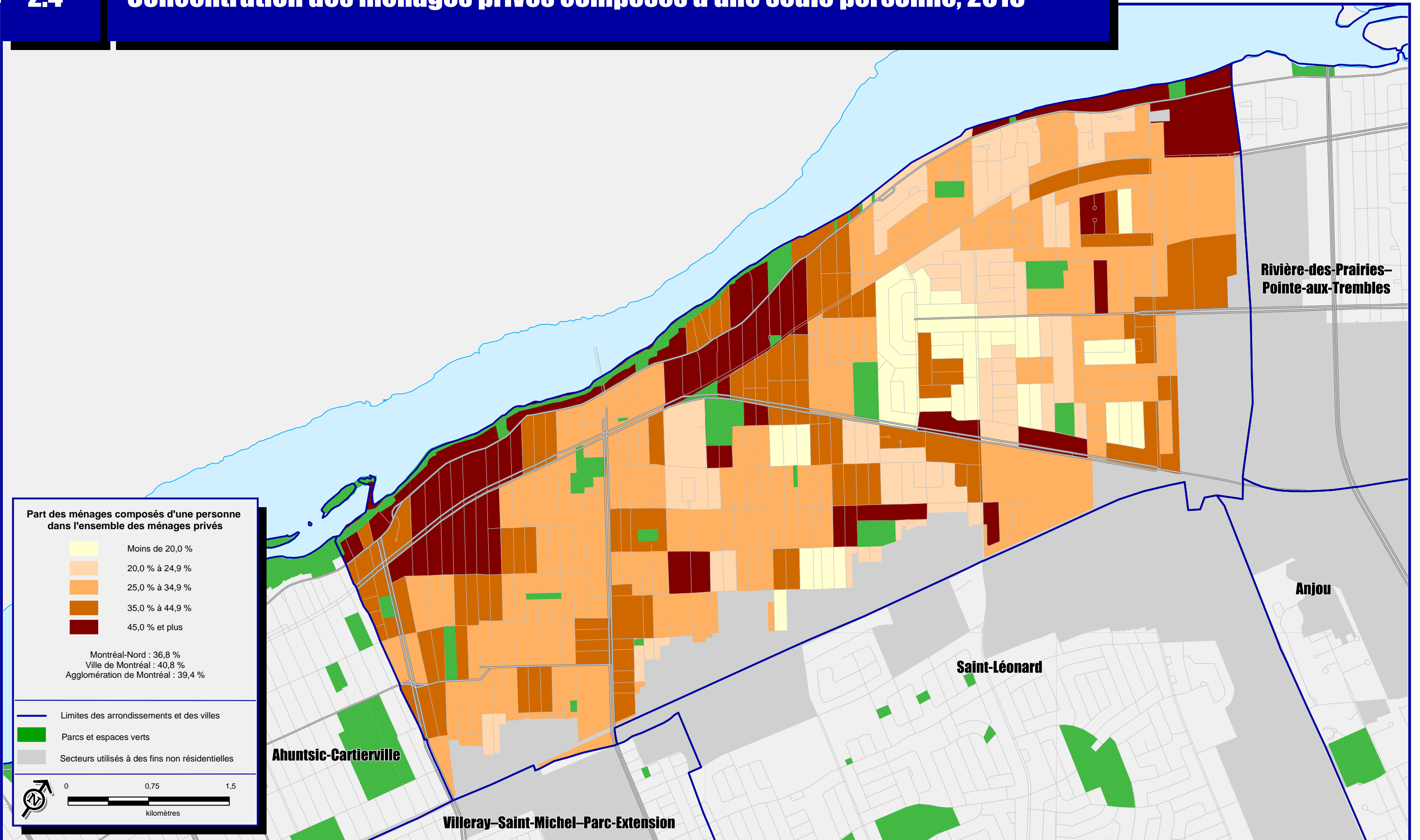
Concentration des familles monoparentales, 2016



Sources :
 > Statistique Canada, Recensement de 2016
 > Ville de Montréal

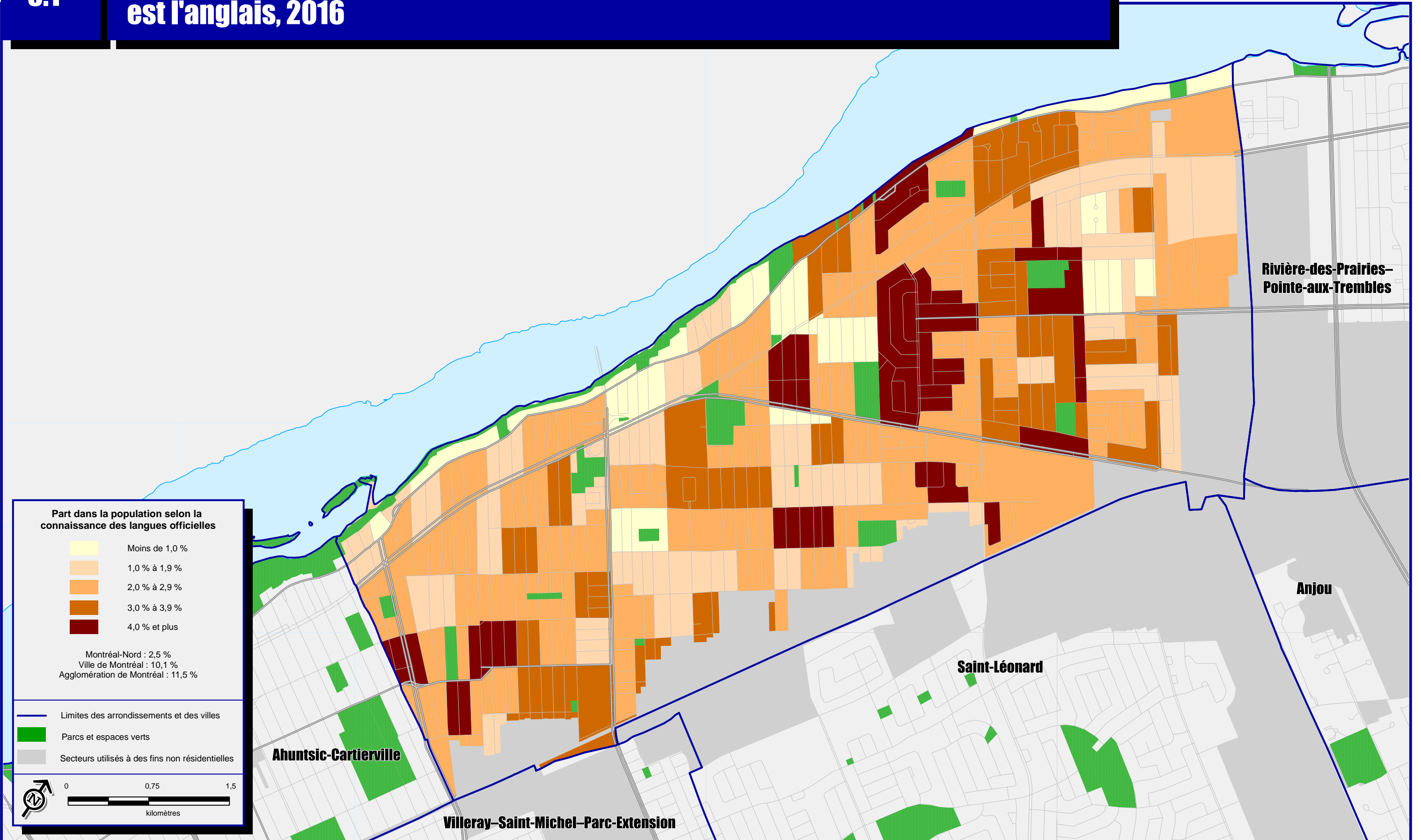
2.4

Concentration des ménages privés composés d'une seule personne, 2016



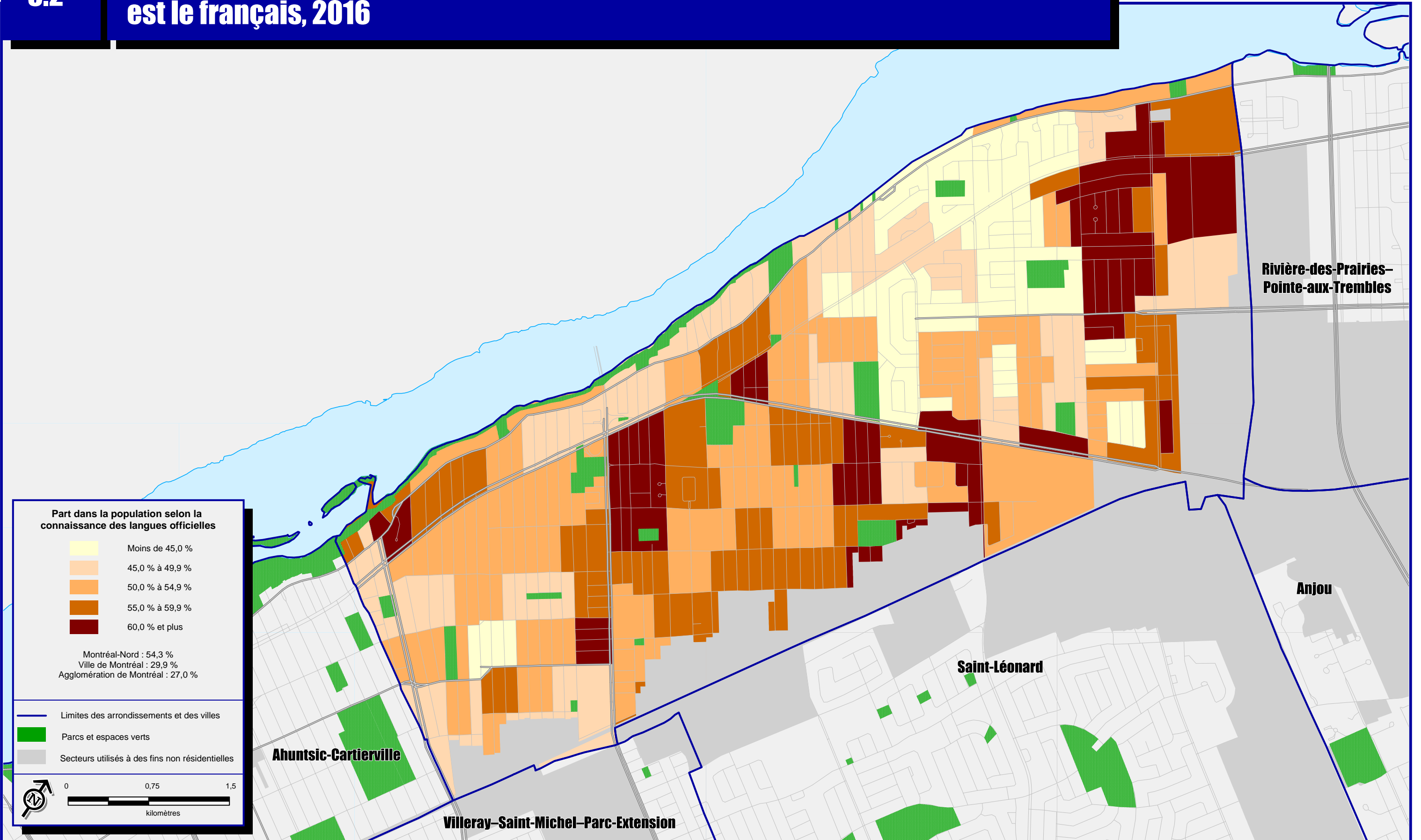
Sources :
 > Statistique Canada, Recensement de 2016
 > Ville de Montréal

Concentration des personnes dont la seule langue officielle connue est l'anglais, 2016

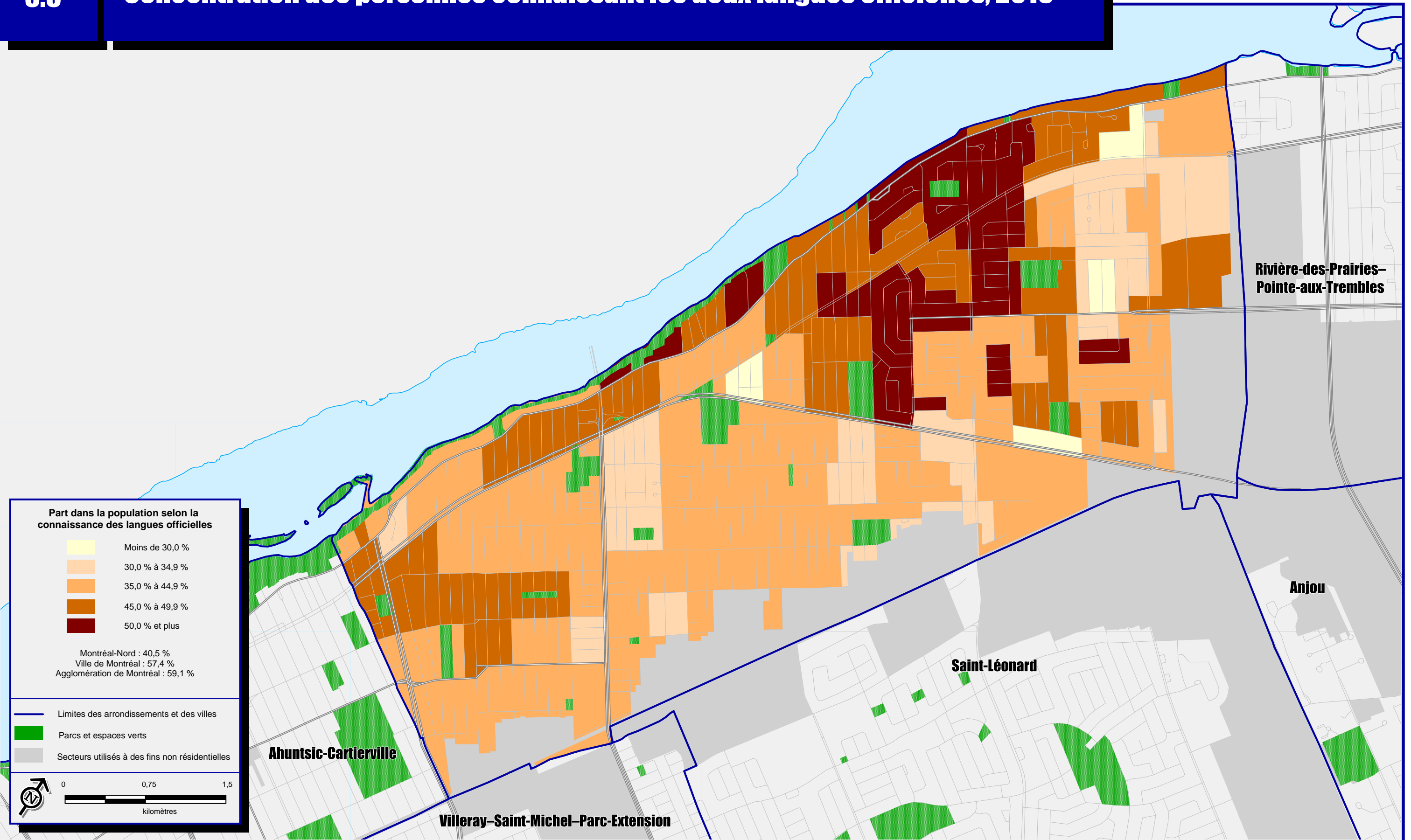


Sources :
 > Statistique Canada, Recensement de 2016
 > Ville de Montréal

Concentration des personnes dont la seule langue officielle connue est le français, 2016



Arrondissement de Montréal-Nord



Ahuntsic-Cartierville

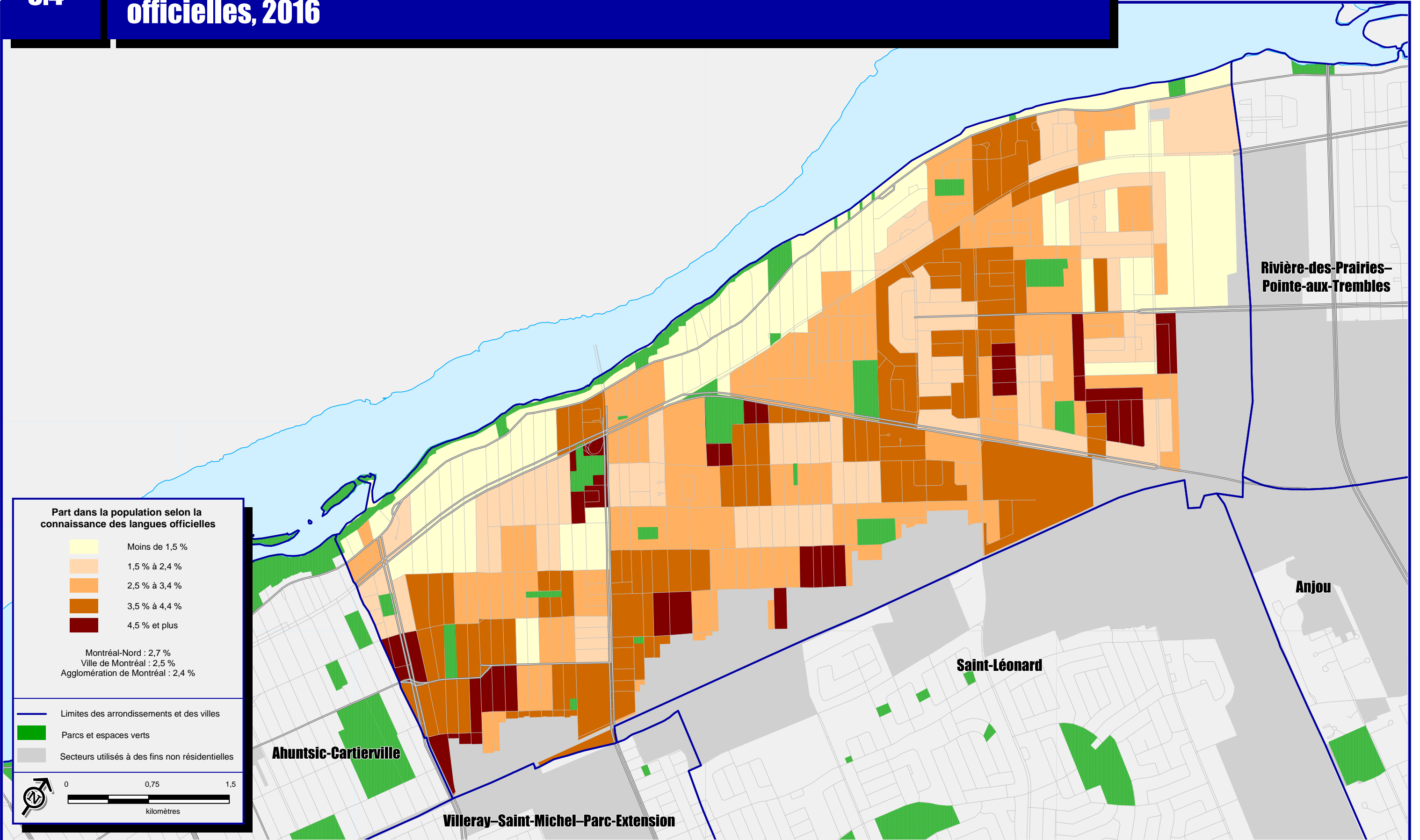
Villeray-Saint-Michel-Parc-Extension

Saint-Léonard

Rivière-des-Prairies-Pointe-aux-Trembles

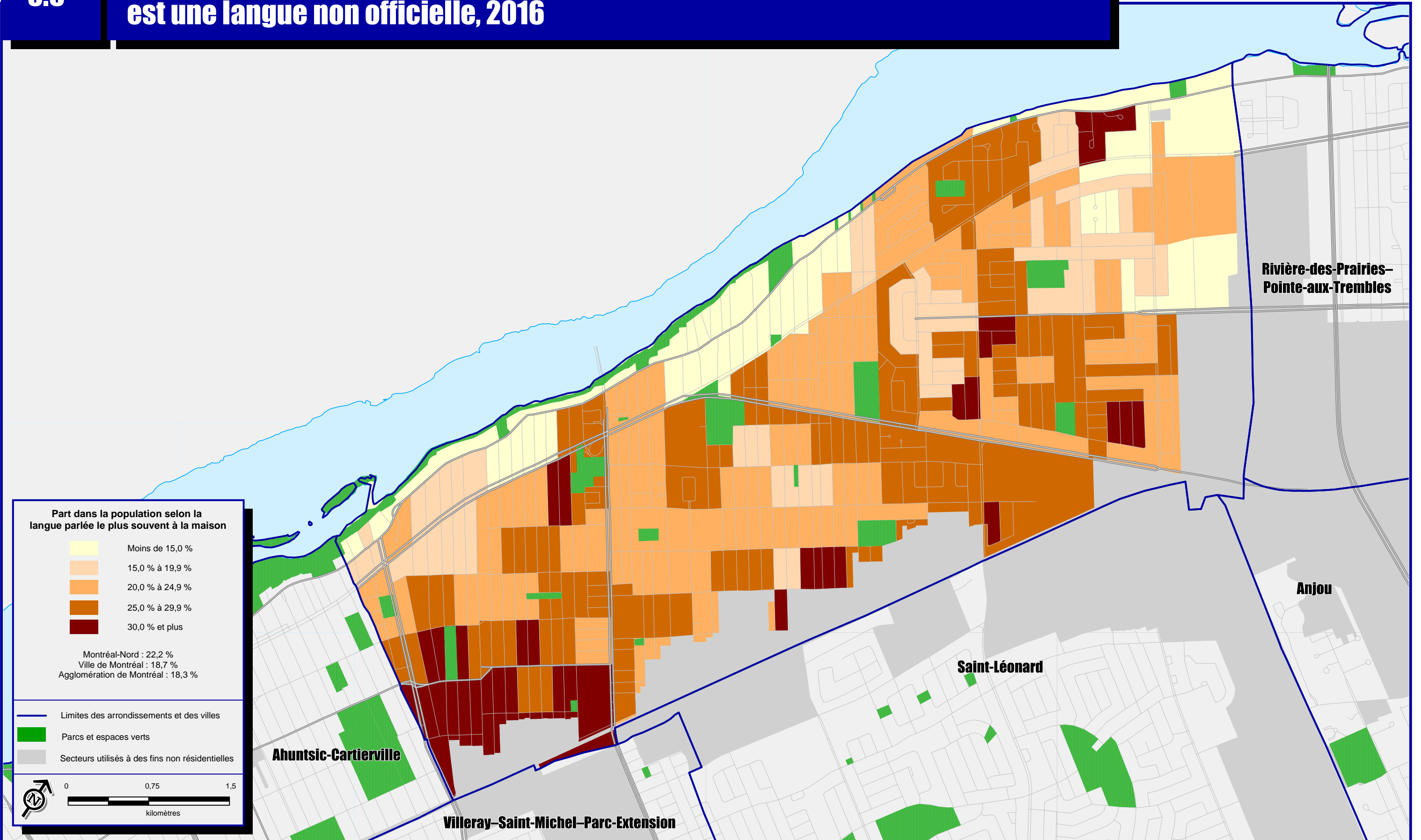
Anjou

Concentration des personnes ne connaissant aucune des deux langues officielles, 2016



Sources :
 > Statistique Canada, Recensement de 2016
 > Ville de Montréal

Concentration des personnes dont la langue parlée le plus souvent à la maison est une langue non officielle, 2016

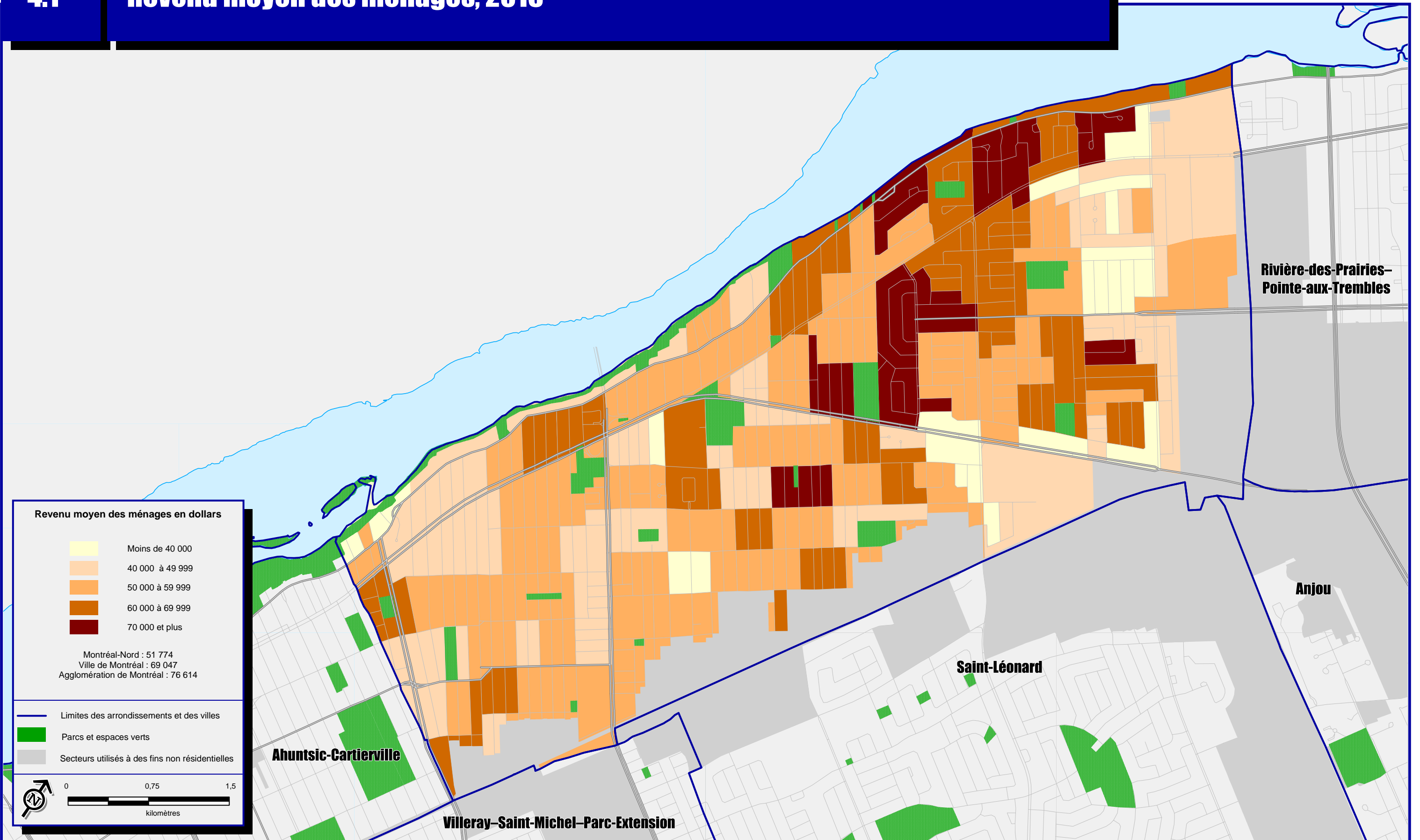


Arrondissement de Montréal-Nord

Sources :
 > Statistique Canada, Recensement de 2016
 > Ville de Montréal

4.1

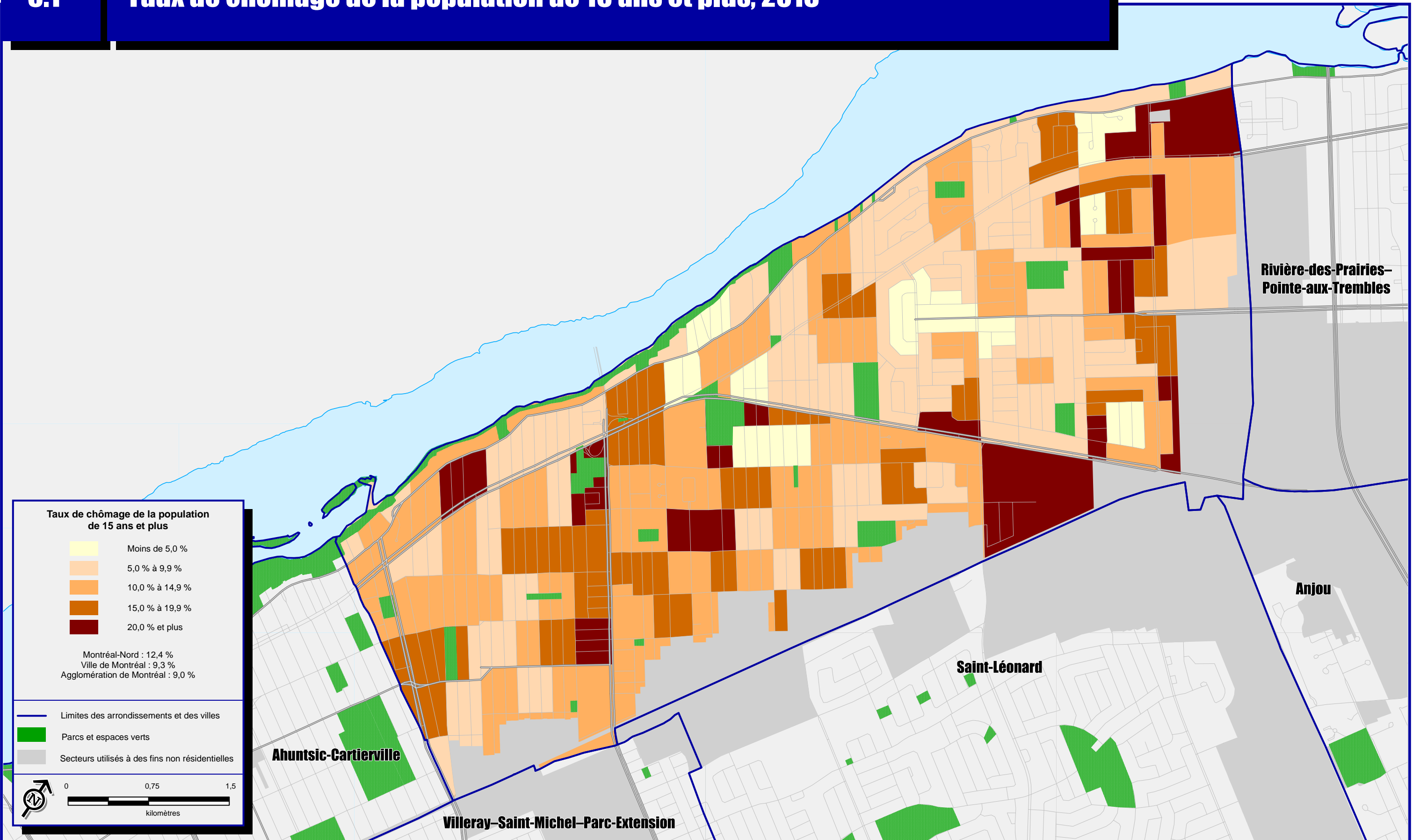
Revenu moyen des ménages, 2015



Sources :
> Statistique Canada, Recensement de 2016
> Ville de Montréal

5.1

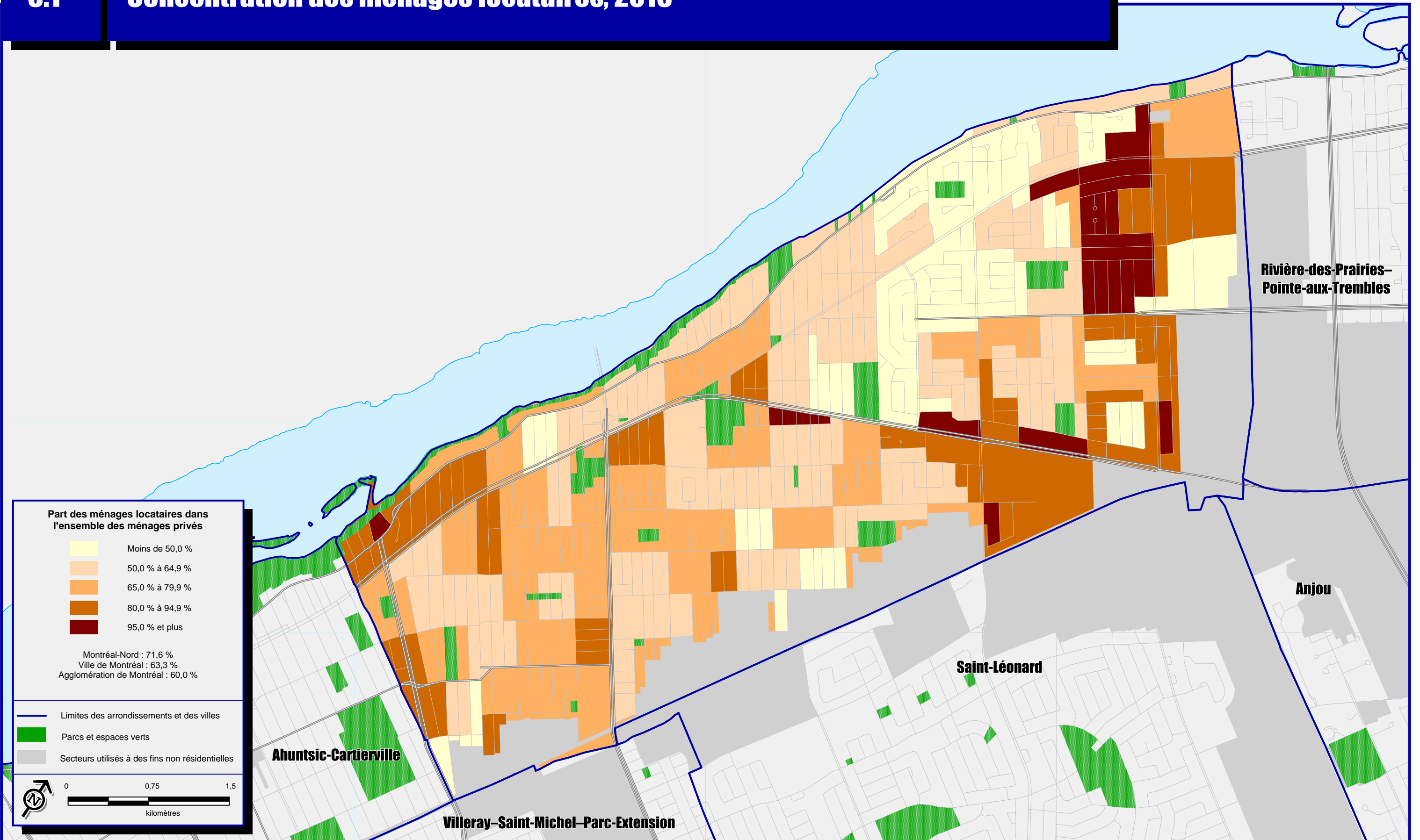
Taux de chômage de la population de 15 ans et plus, 2016



Sources :
 > Statistique Canada, Recensement de 2016
 > Ville de Montréal

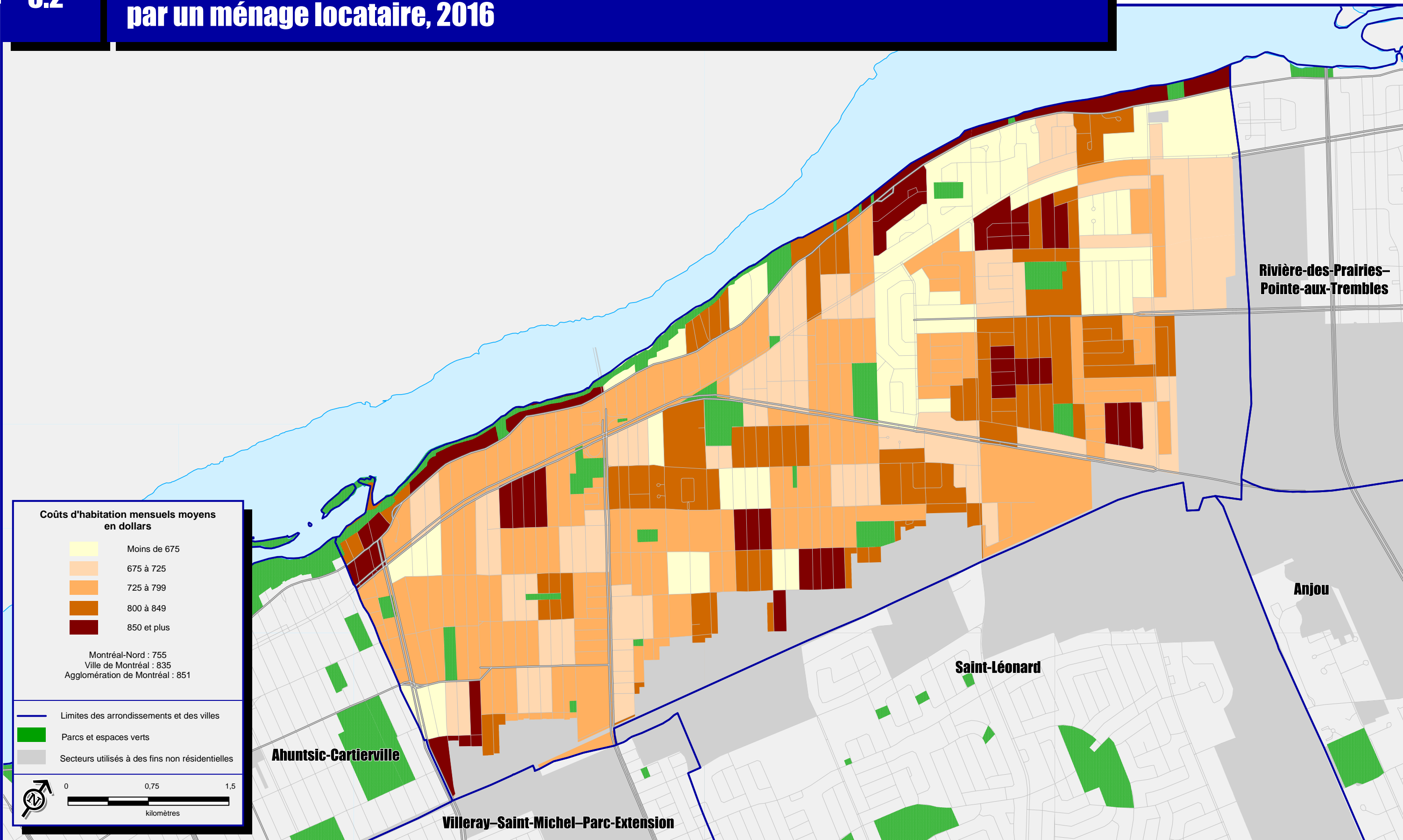
6.1

Concentration des ménages locataires, 2016



Sources :
 > Statistique Canada, Recensement de 2016
 > Ville de Montréal

Coûts d'habitation mensuels moyens pour les logements occupés par un ménage locataire, 2016



Arrondissement de Montréal-Nord

Coûts d'habitation mensuels moyens en dollars

- Moins de 675
- 675 à 725
- 725 à 799
- 800 à 849
- 850 et plus

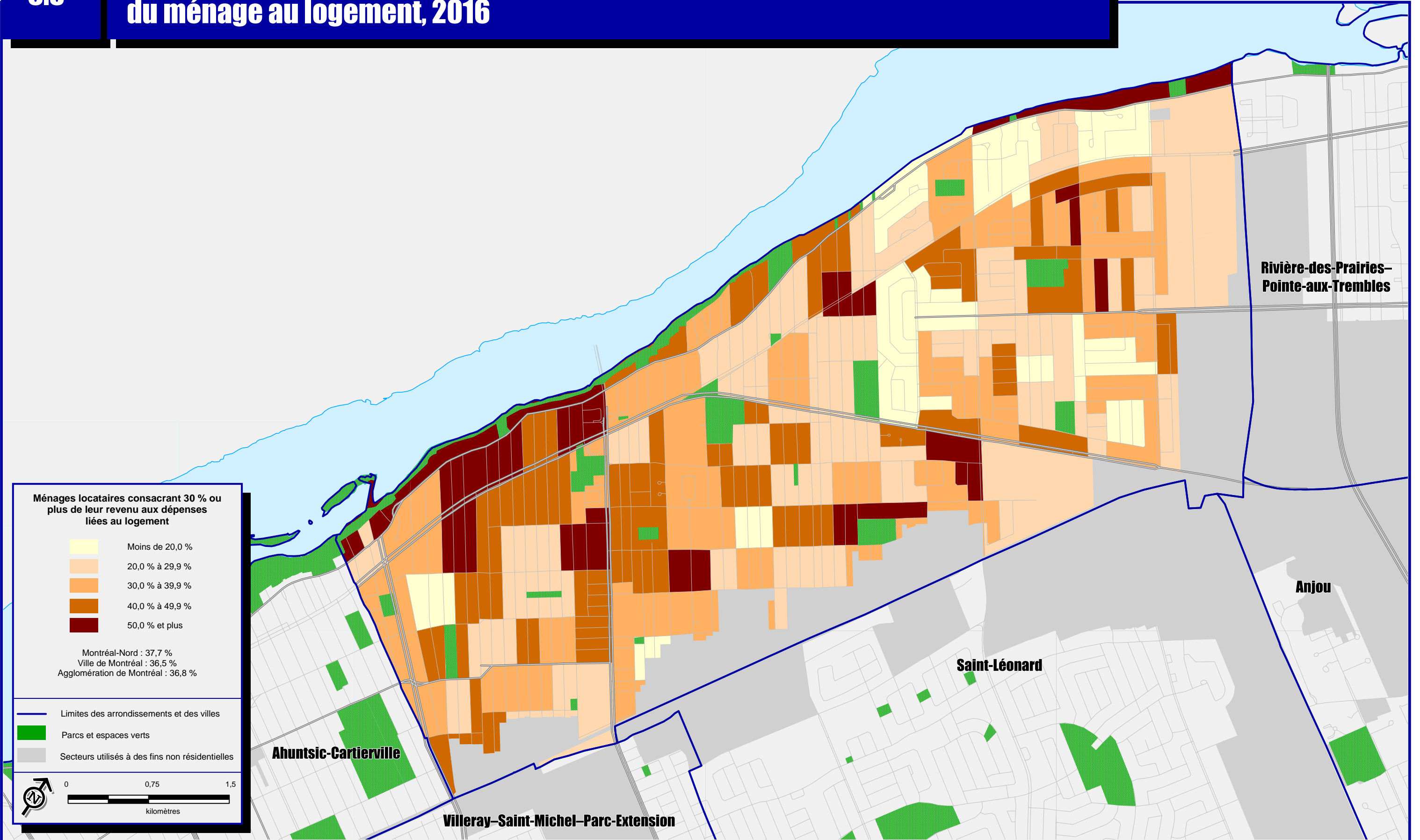
Montréal-Nord : 755
 Ville de Montréal : 835
 Agglomération de Montréal : 851

- Limites des arrondissements et des villes
- Parcs et espaces verts
- Secteurs utilisés à des fins non résidentielles

0 0,75 1,5
kilomètres

Sources :
 > Statistique Canada, Recensement de 2016
 > Ville de Montréal

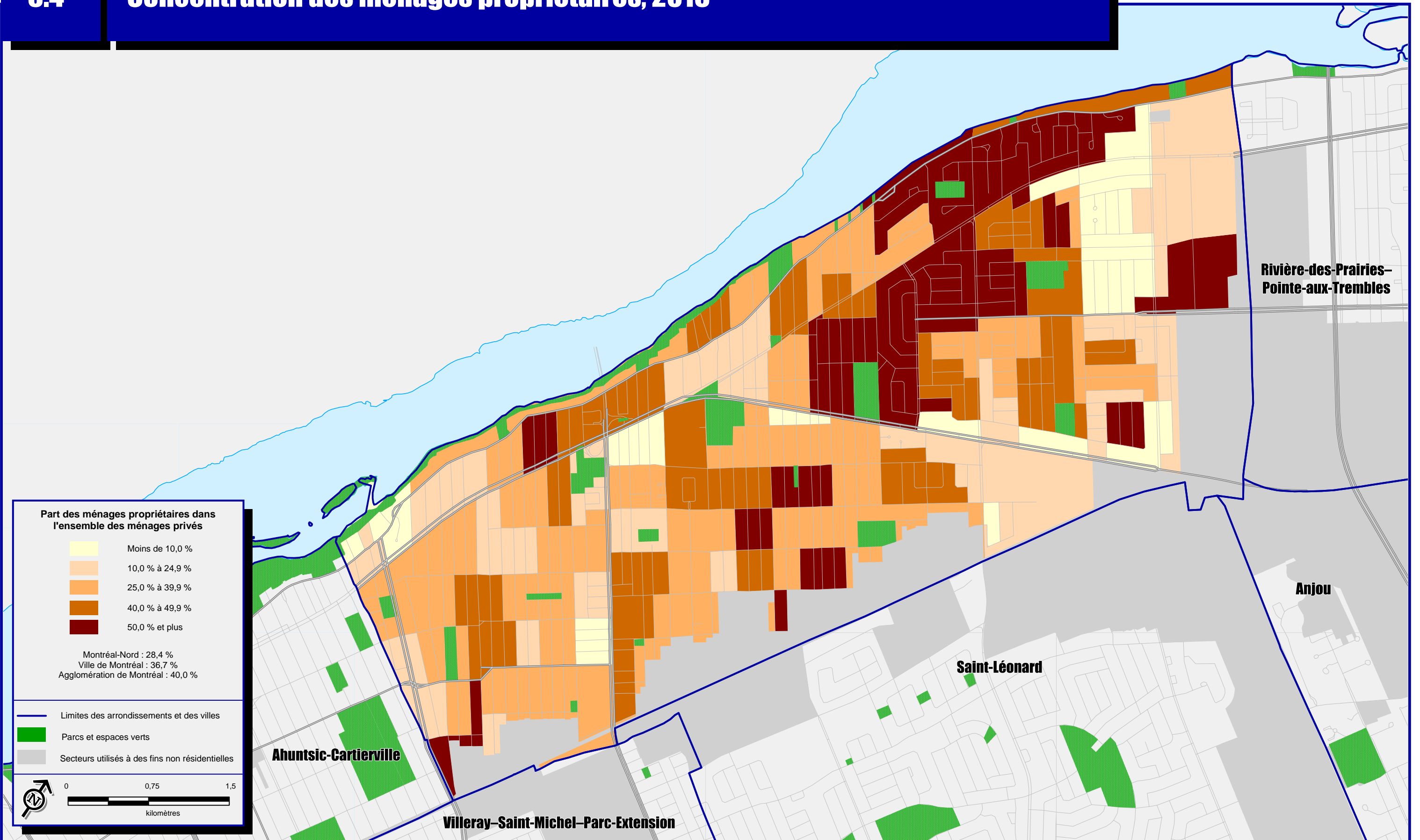
Concentration des ménages locataires consacrant 30 % ou plus du revenu du ménage au logement, 2016



Sources :
 > Statistique Canada, Recensement de 2016
 > Ville de Montréal

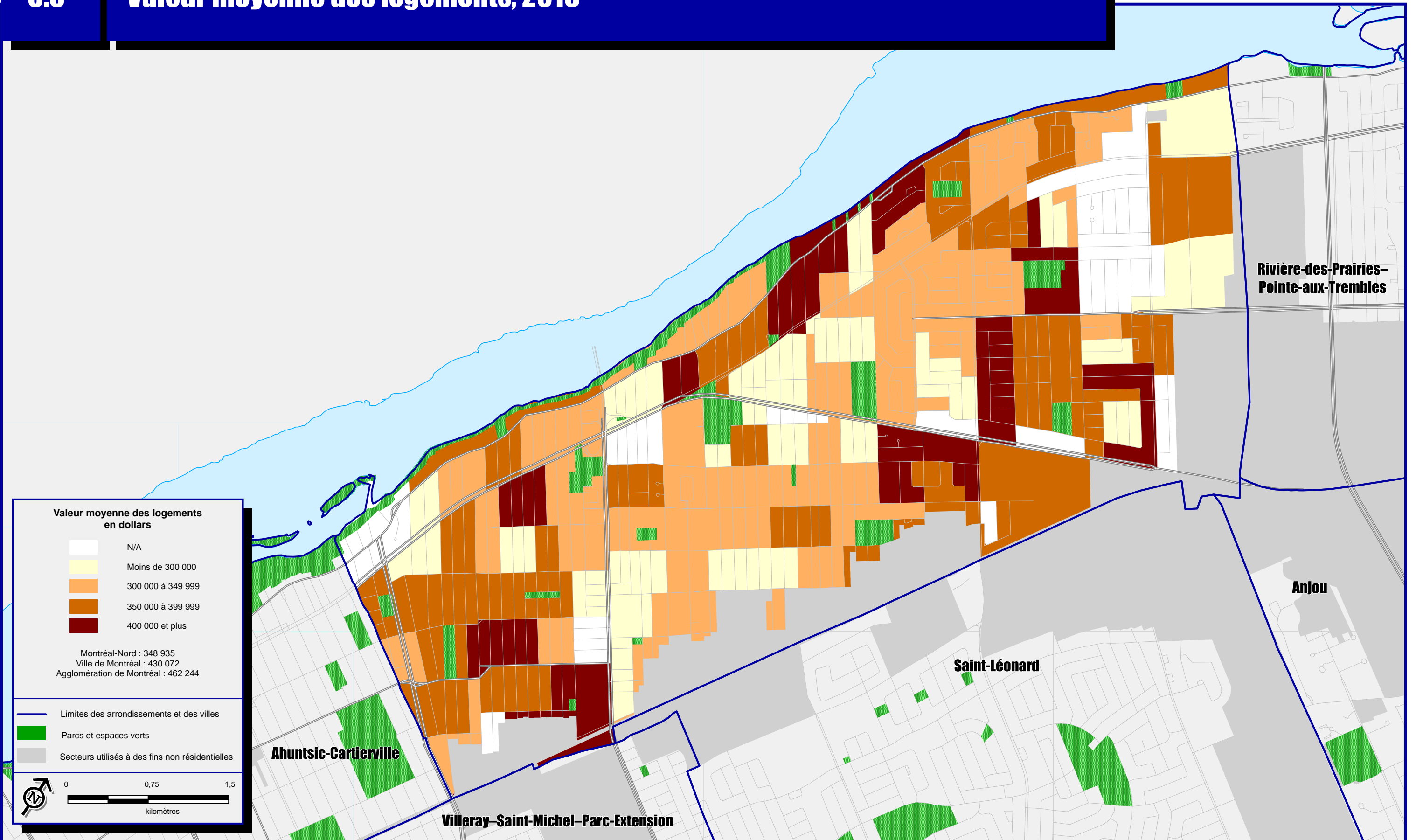
6.4

Concentration des ménages propriétaires, 2016



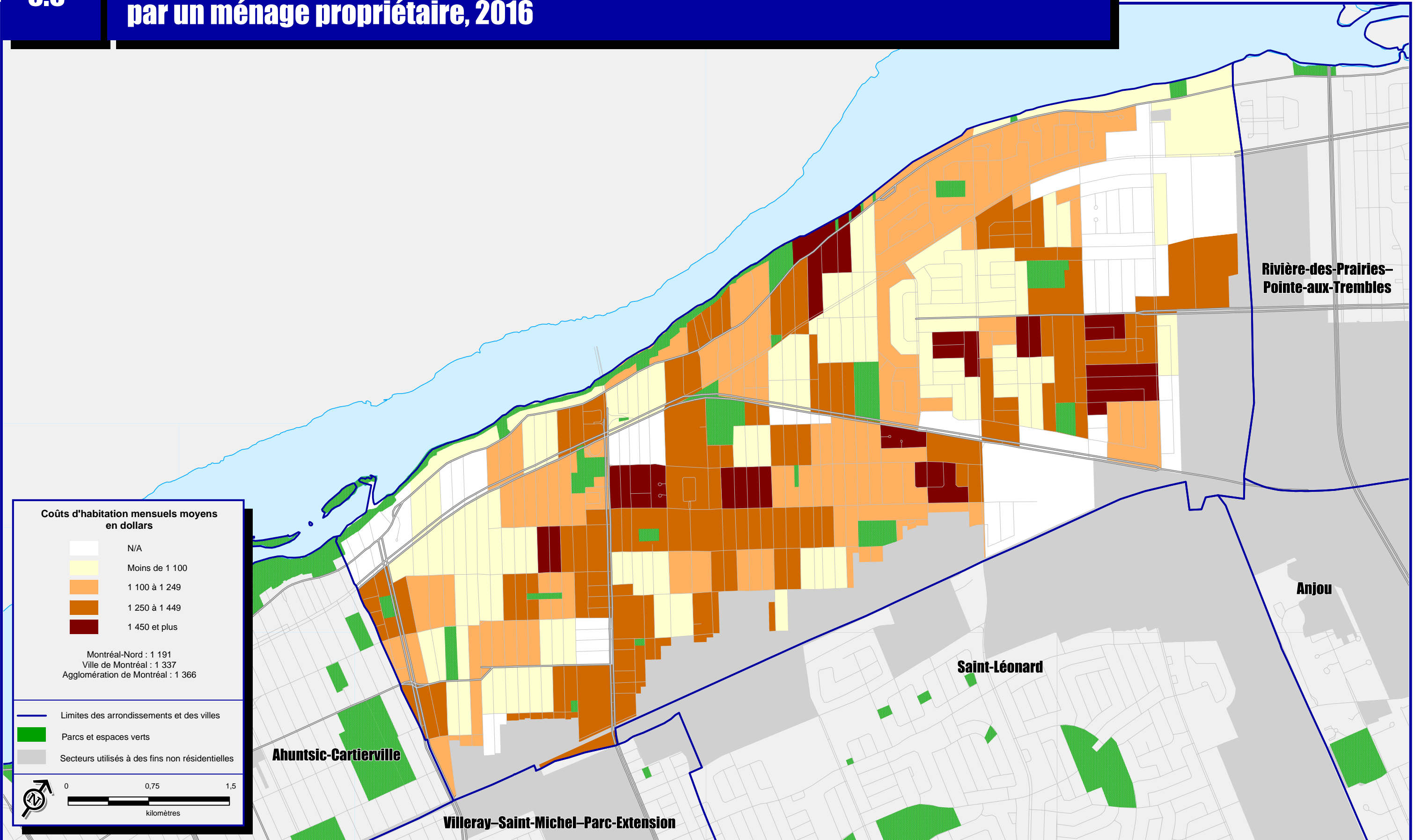
Arrondissement de Montréal-Nord

Sources :
 > Statistique Canada, Recensement de 2016
 > Ville de Montréal



Sources :
 > Statistique Canada, Recensement de 2016
 > Ville de Montréal

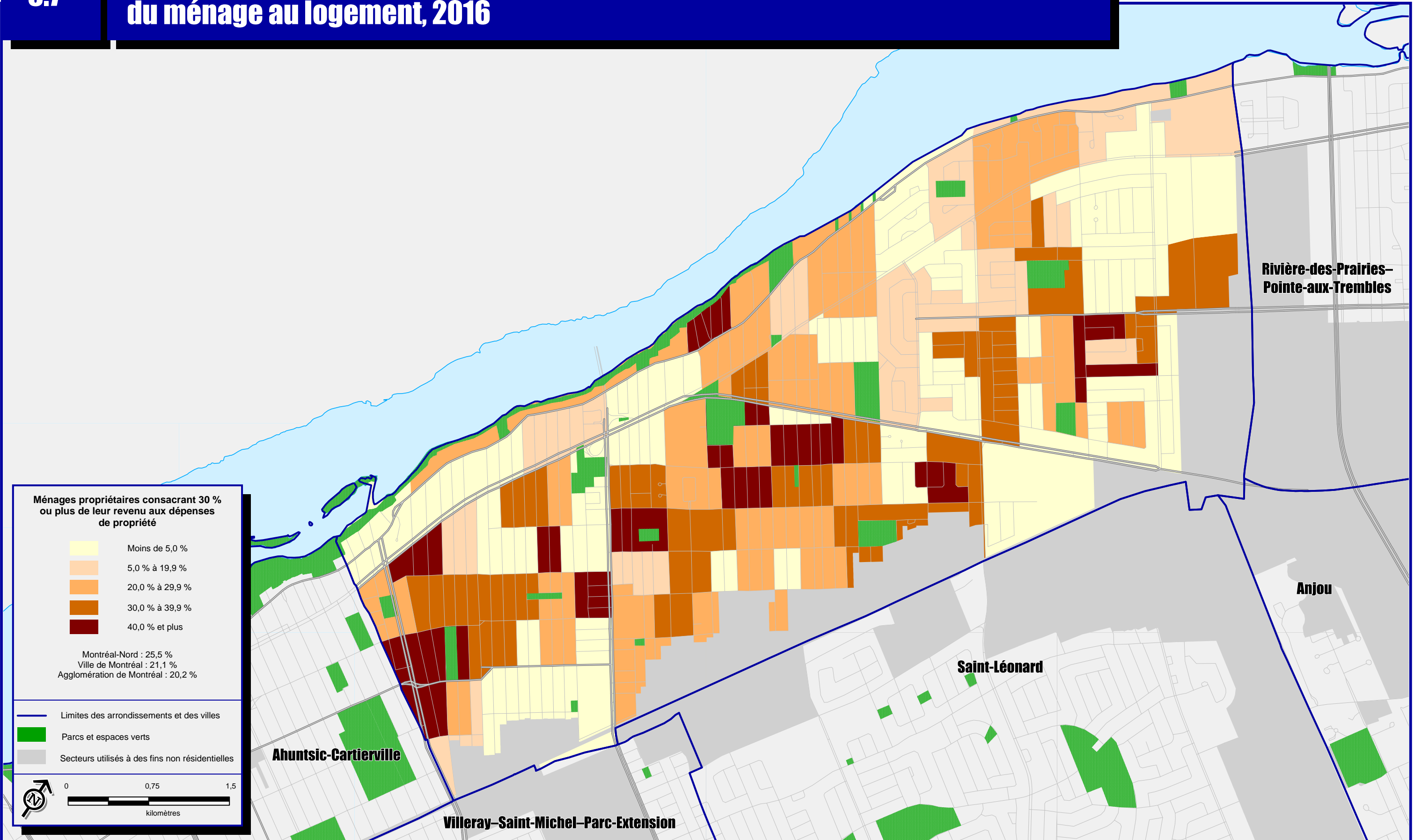
Coûts d'habitation mensuels moyens pour les logements occupés par un ménage propriétaire, 2016



Arrondissement de Montréal-Nord

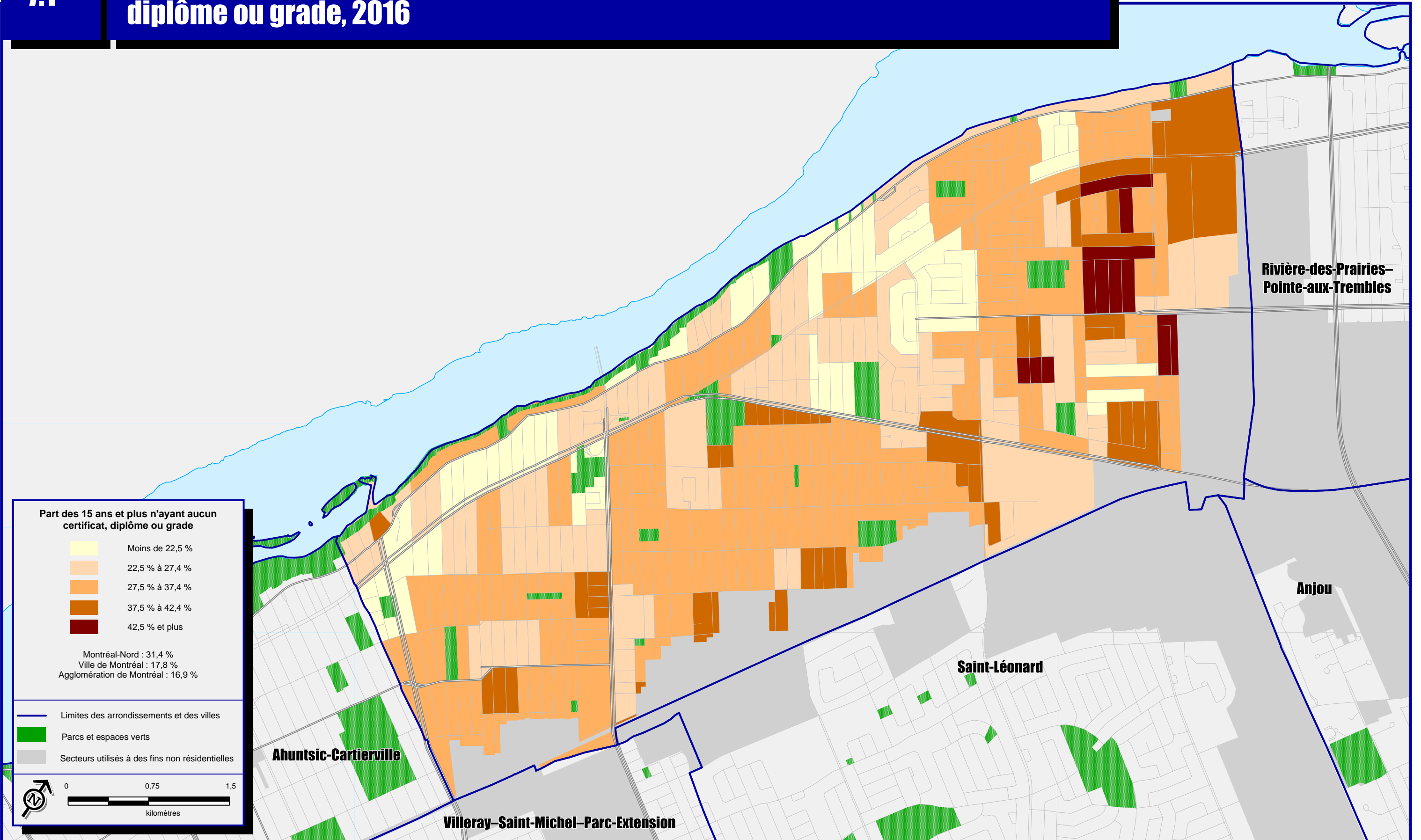
Sources :
 > Statistique Canada, Recensement de 2016
 > Ville de Montréal

Concentration des ménages propriétaires consacrant 30 % ou plus du revenu du ménage au logement, 2016



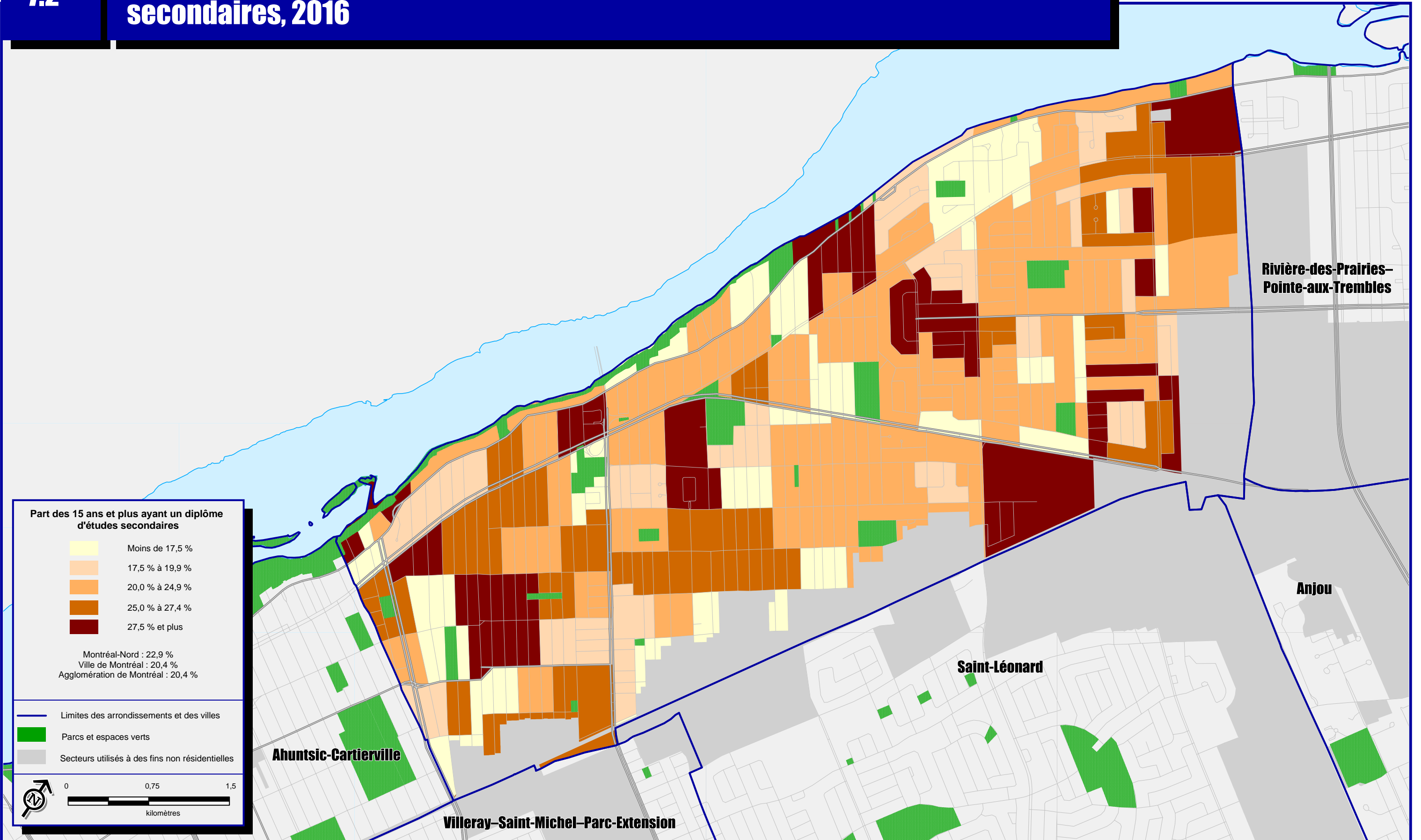
Sources :
 > Statistique Canada, Recensement de 2016
 > Ville de Montréal

Concentration des personnes de 15 ans et plus n'ayant aucun certificat, diplôme ou grade, 2016



Sources :
 > Statistique Canada, Recensement de 2016
 > Ville de Montréal

Concentration des personnes de 15 ans et plus ayant un diplôme d'études secondaires, 2016



Arrondissement de Montréal-Nord

Ahuntsic-Cartierville

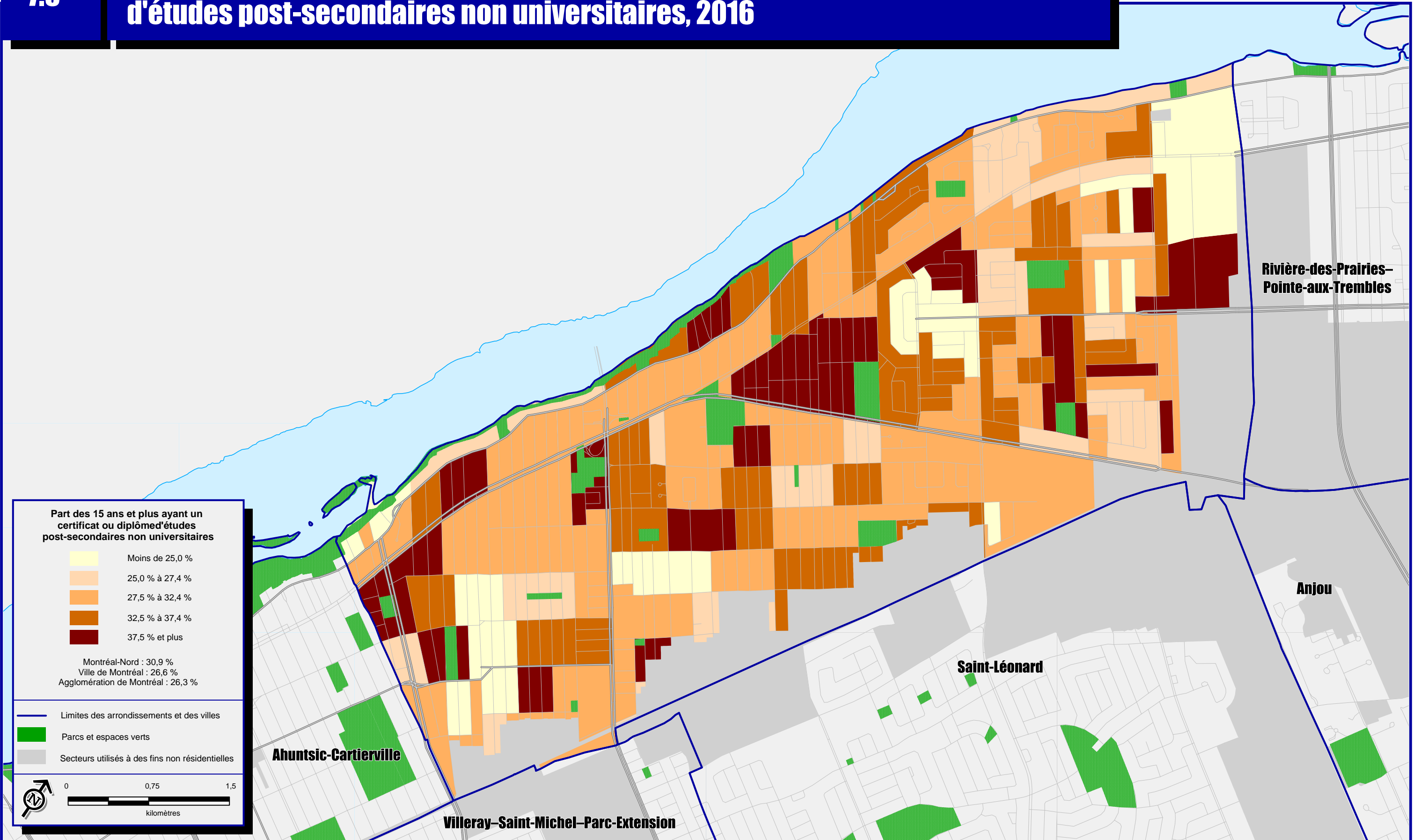
Villeray-Saint-Michel-Parc-Extension

Saint-Léonard

Rivière-des-Prairies-
Pointe-aux-Trembles

Anjou

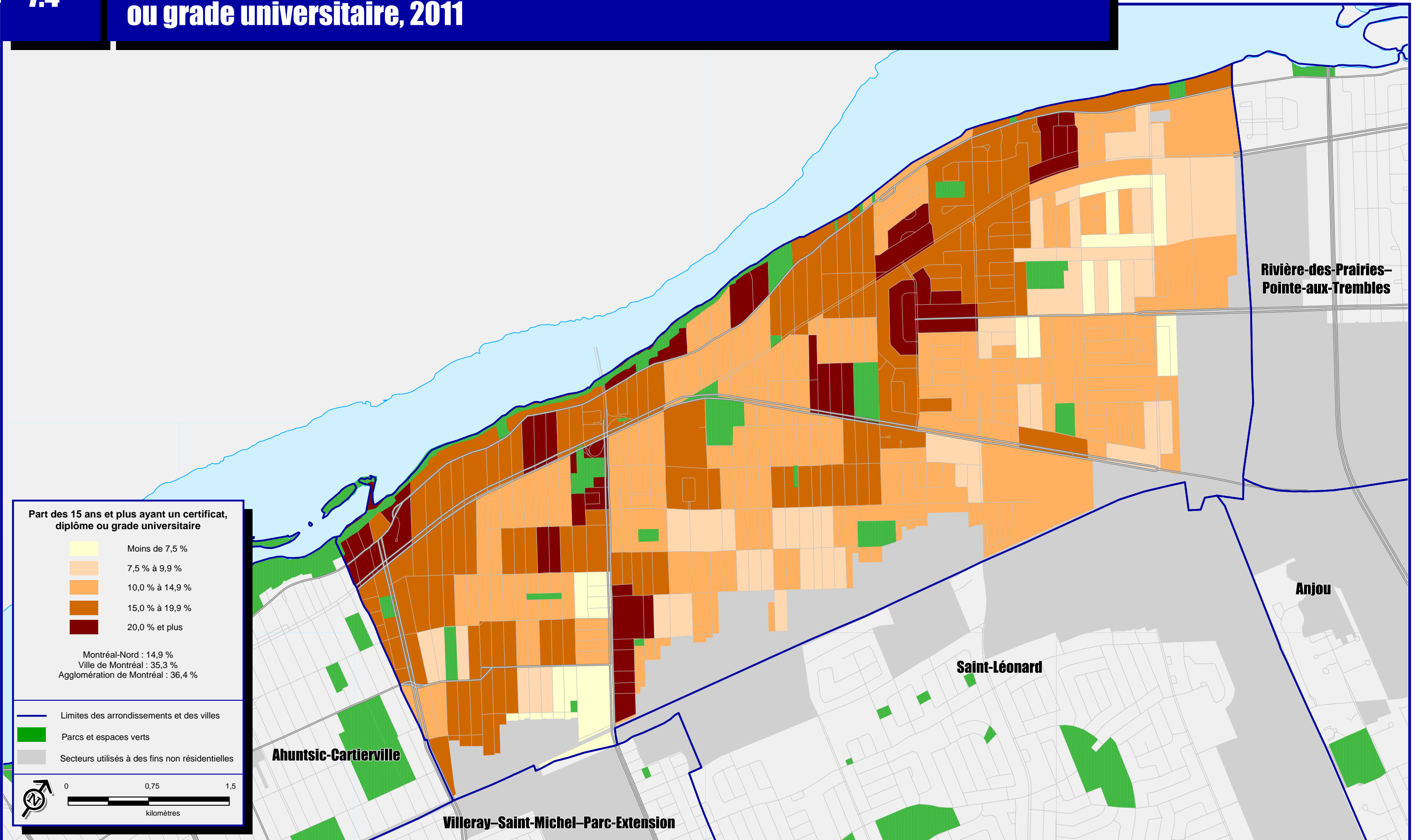
Concentration des personnes de 15 ans et plus ayant un certificat ou diplôme d'études post-secondaires non universitaires, 2016



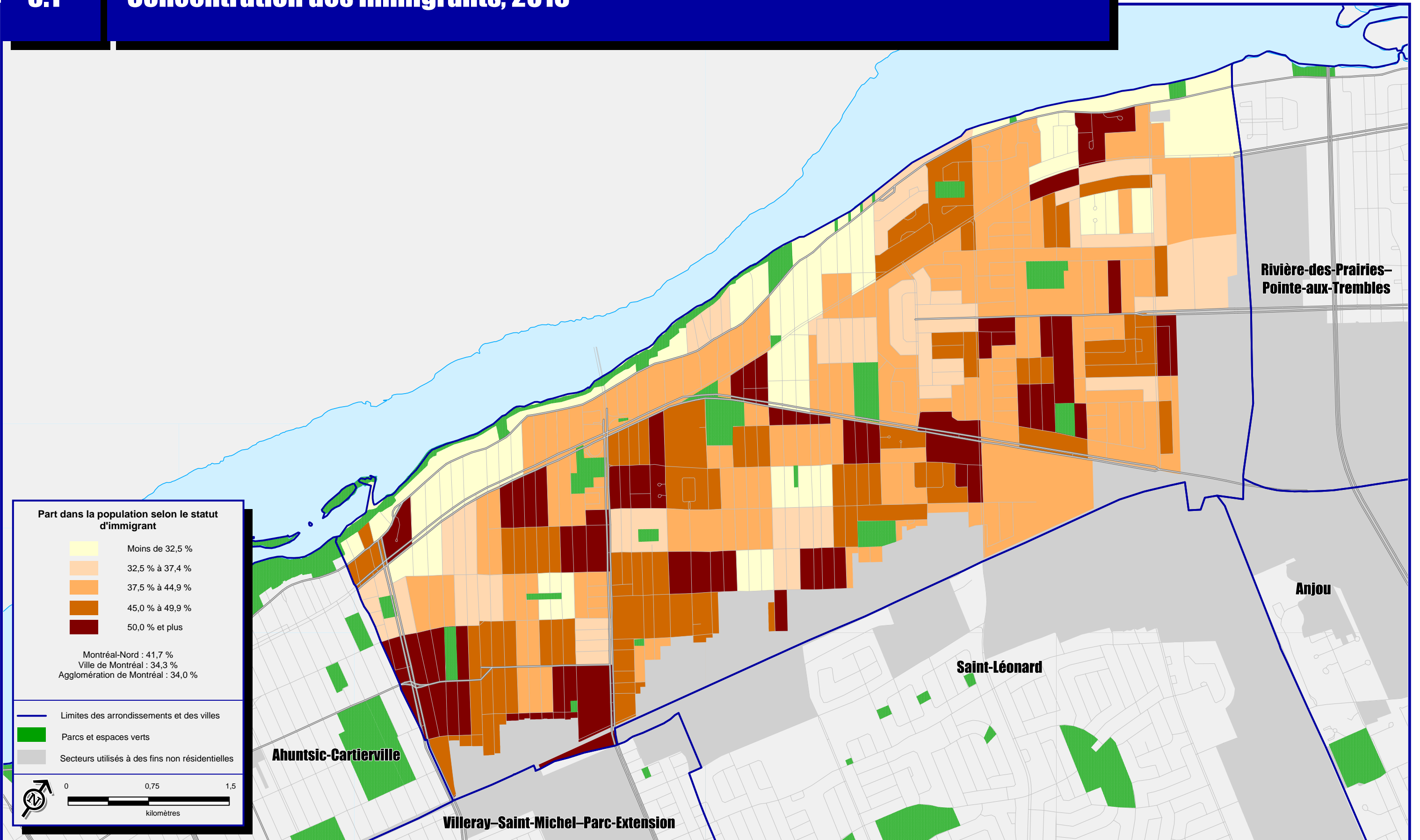
Arrondissement de Montréal-Nord

Sources :
 > Statistique Canada, Recensement de 2016
 > Ville de Montréal

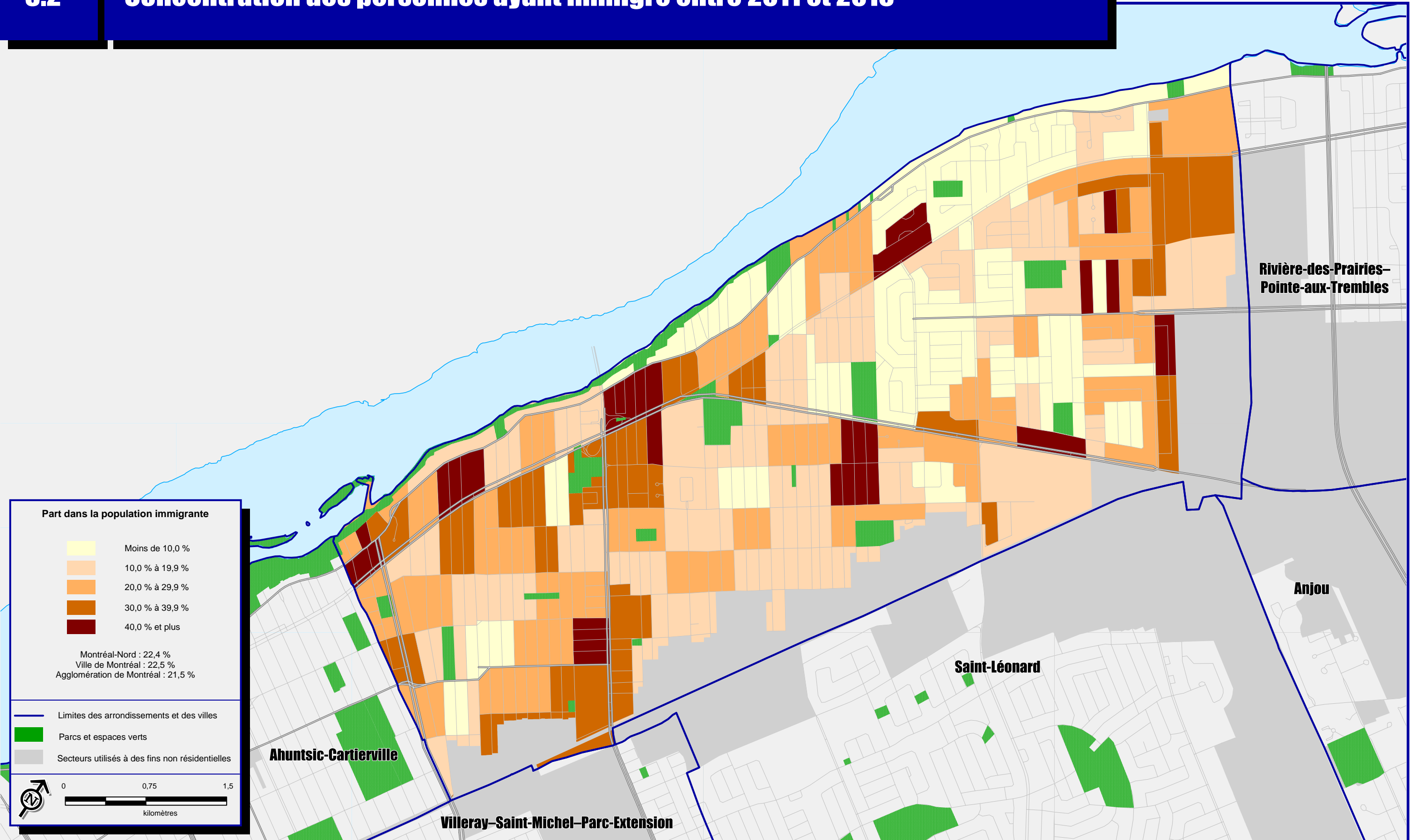
Concentration des personnes de 15 ans et plus ayant un certificat, diplôme ou grade universitaire, 2011



Sources :
 > Statistique Canada, Recensement de 2011
 > Ville de Montréal

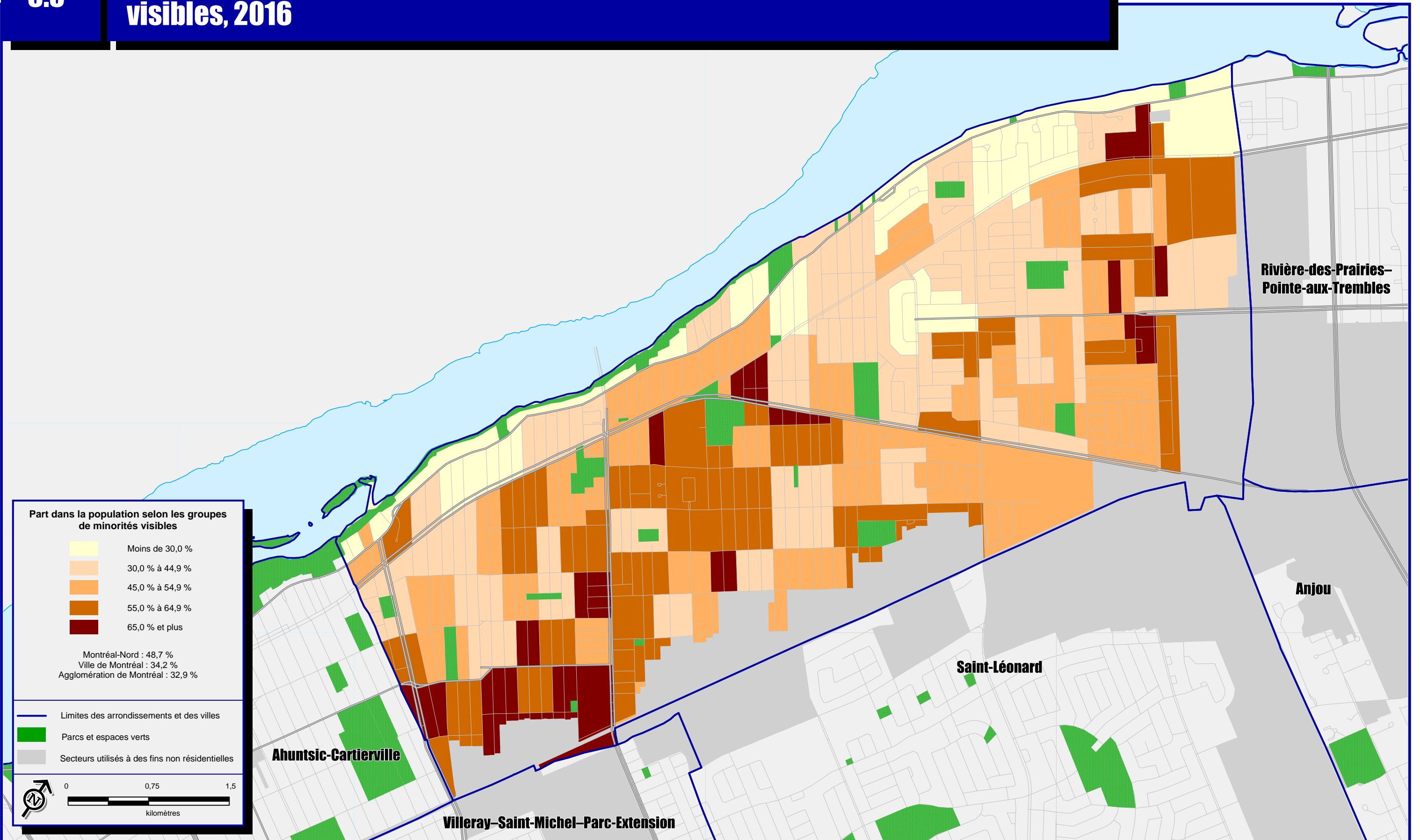


Sources :
 > Statistique Canada, Recensement de 2016
 > Ville de Montréal



Sources :
 > Statistique Canada, Recensement de 2016
 > Ville de Montréal

Concentration des personnes appartenant à un groupe de minorités visibles, 2016



Arrondissement de Montréal-Nord

Ahuntsic-Cartierville

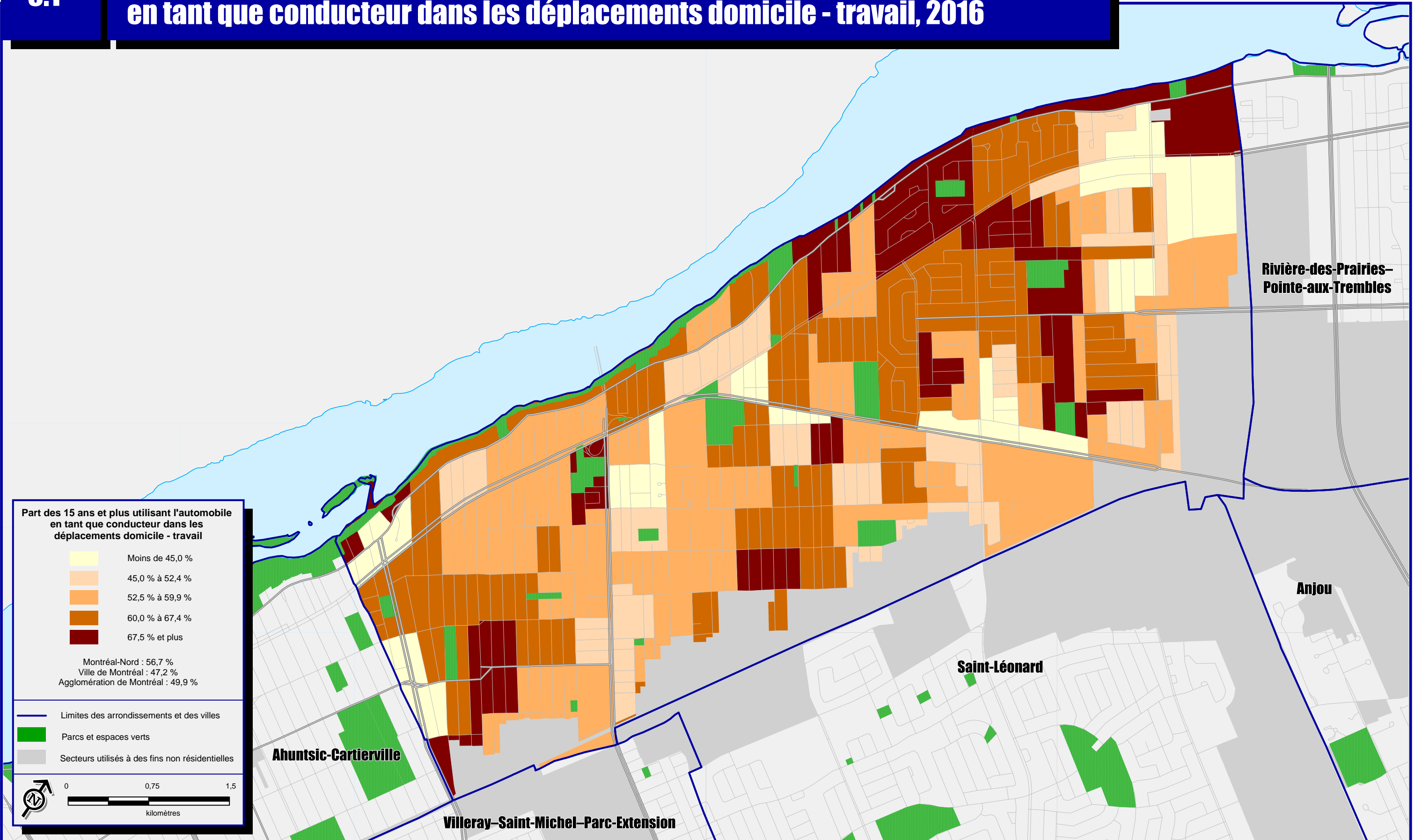
Villeray-Saint-Michel-Parc-Extension

Saint-Léonard

Rivière-des-Prairies-Pointe-aux-Trembles

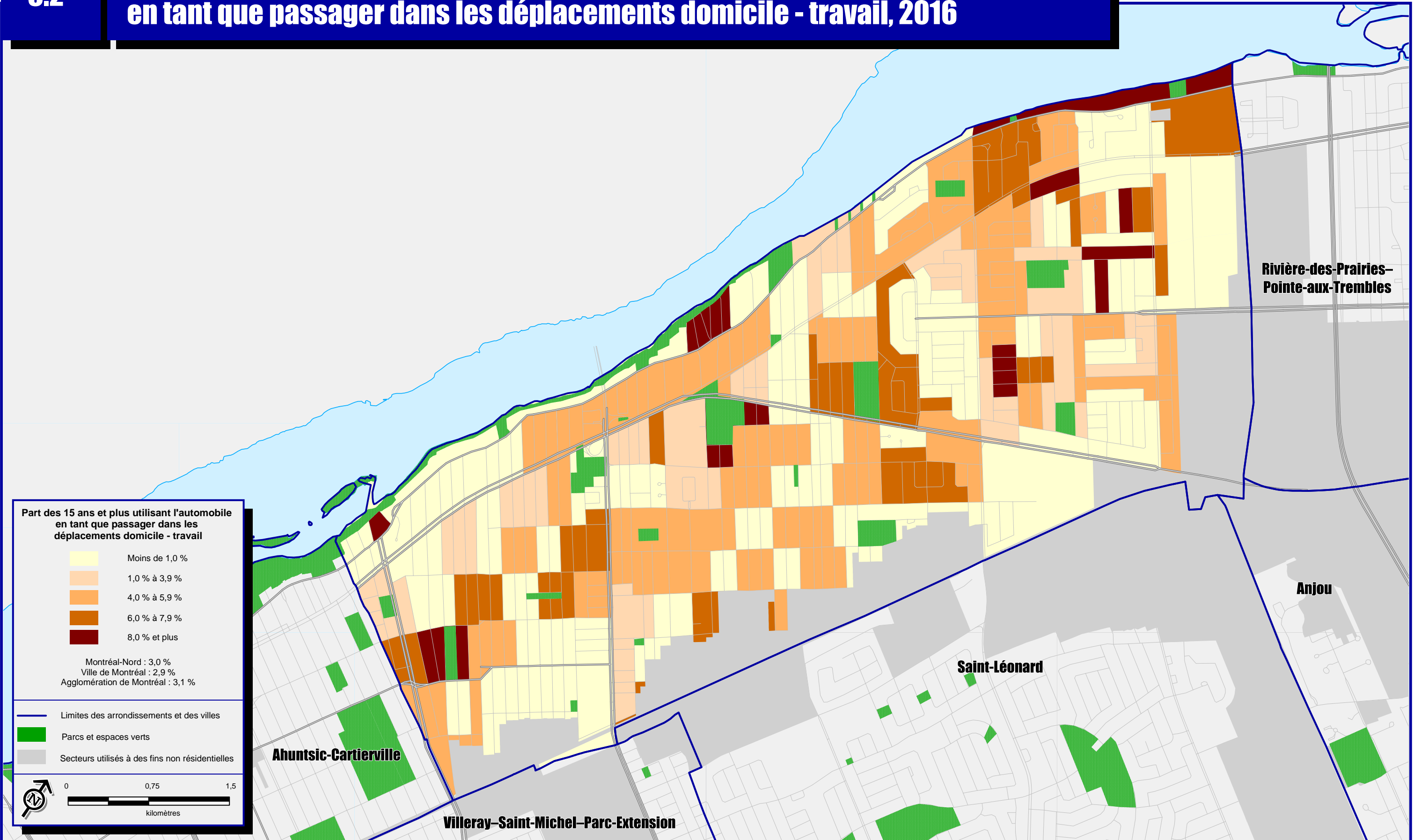
Anjou

Concentration des personnes de 15 ans et plus utilisant l'automobile en tant que conducteur dans les déplacements domicile - travail, 2016



Sources :
 > Statistique Canada, Recensement de 2016
 > Ville de Montréal

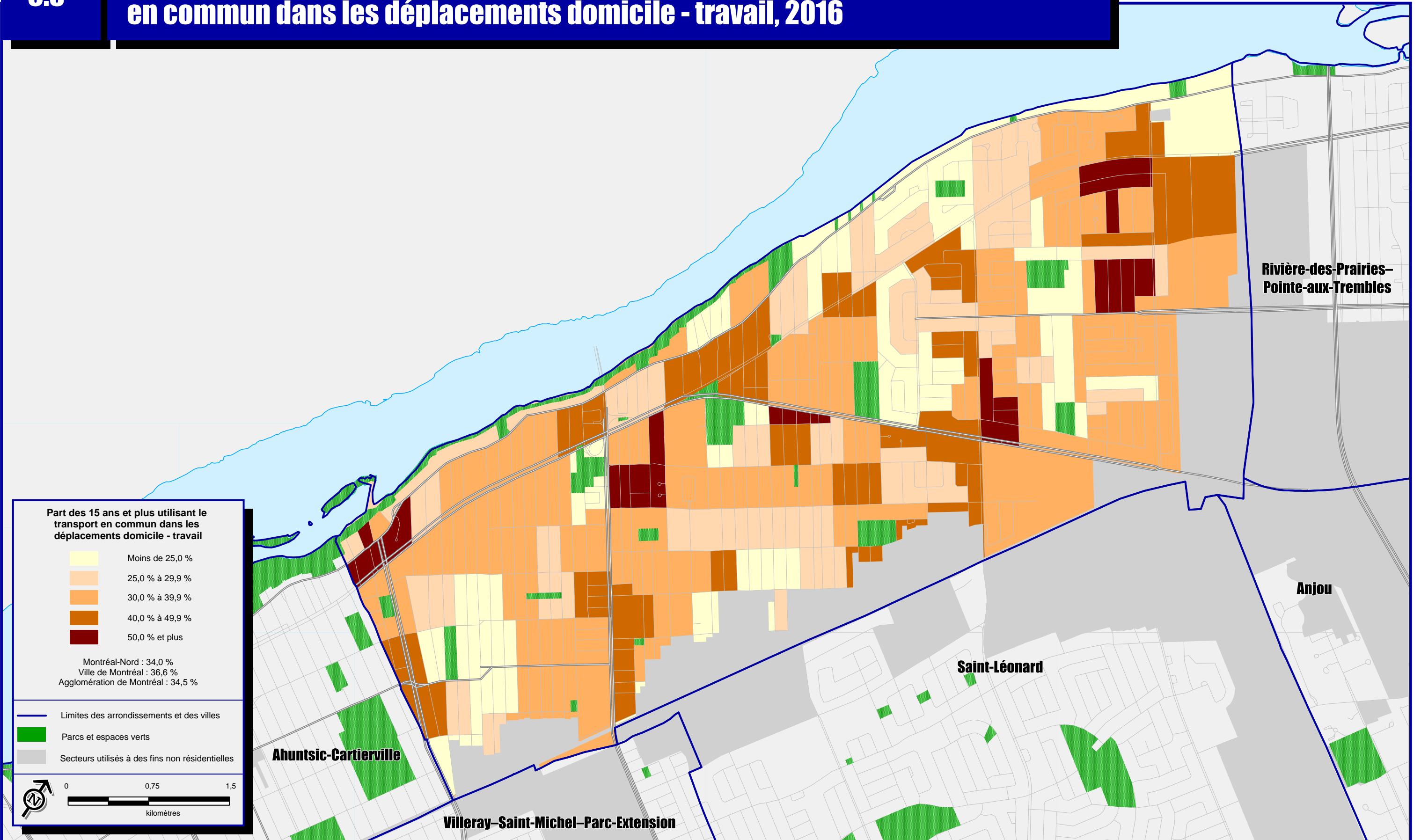
Concentration des personnes de 15 ans et plus utilisant l'automobile en tant que passager dans les déplacements domicile - travail, 2016



Arrondissement de Montréal-Nord

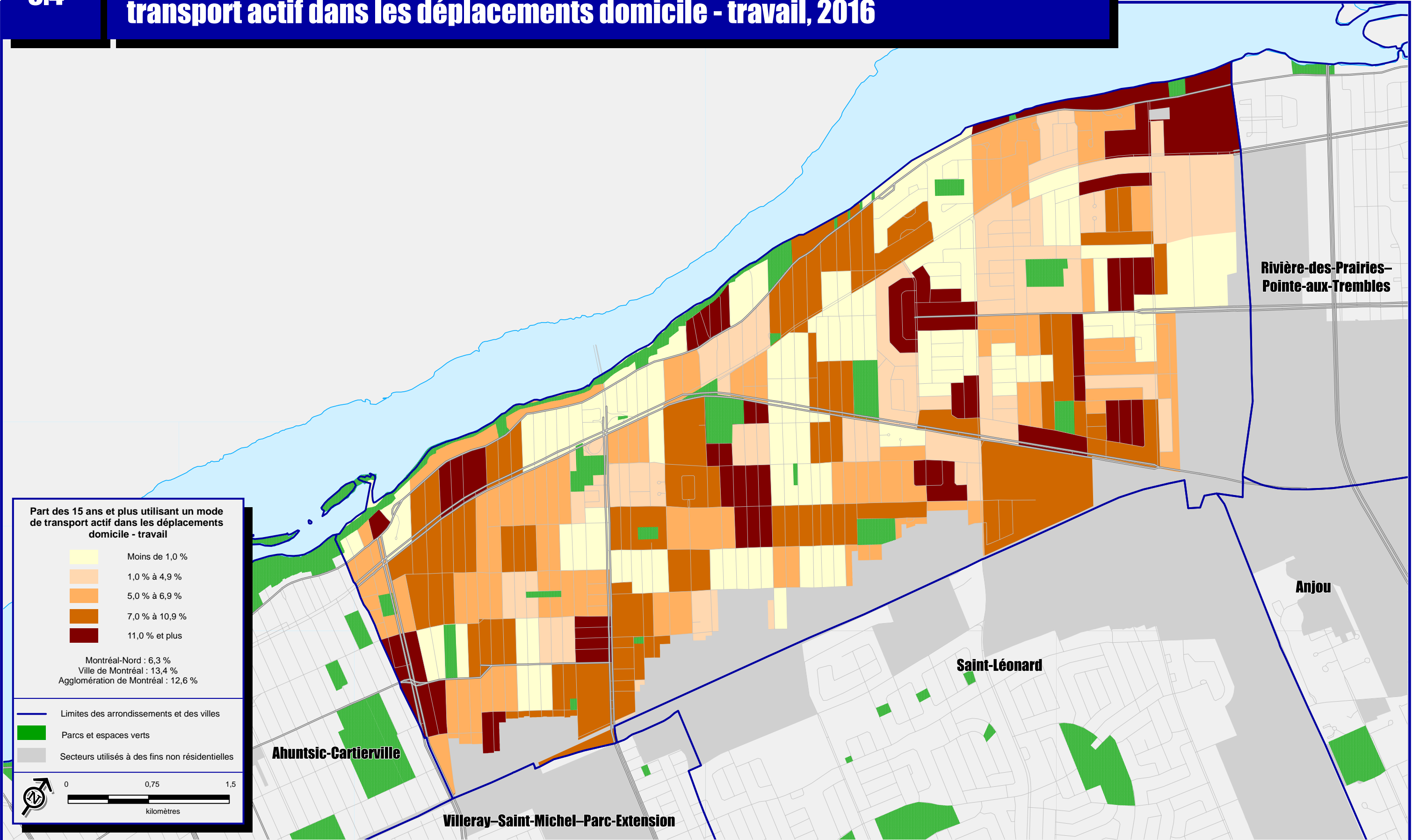
Sources :
 > Statistique Canada, Recensement de 2016
 > Ville de Montréal

Concentration des personnes de 15 ans et plus utilisant le transport en commun dans les déplacements domicile - travail, 2016



Sources :
 > Statistique Canada, Recensement de 2016
 > Ville de Montréal

Concentration des personnes de 15 ans et plus utilisant un mode de transport actif dans les déplacements domicile - travail, 2016



Sources :
 > Statistique Canada, Recensement de 2016
 > Ville de Montréal

 @StatistiquesMtl

ville.montreal.qc.ca/statistiques