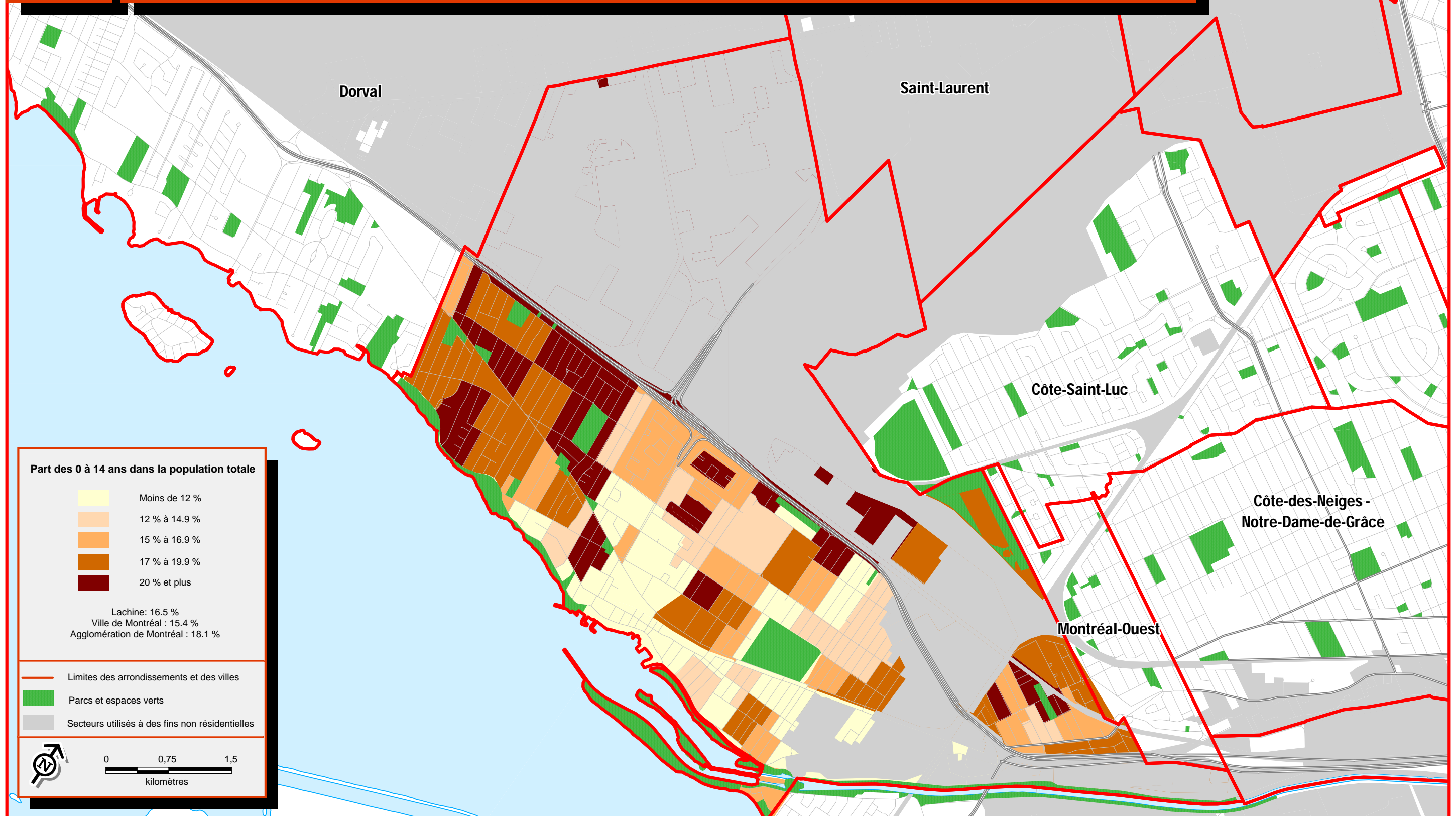


Sources :  
 > Statistique Canada, Recensement de 2006  
 > Ville de Montréal



**Part des 0 à 14 ans dans la population totale**

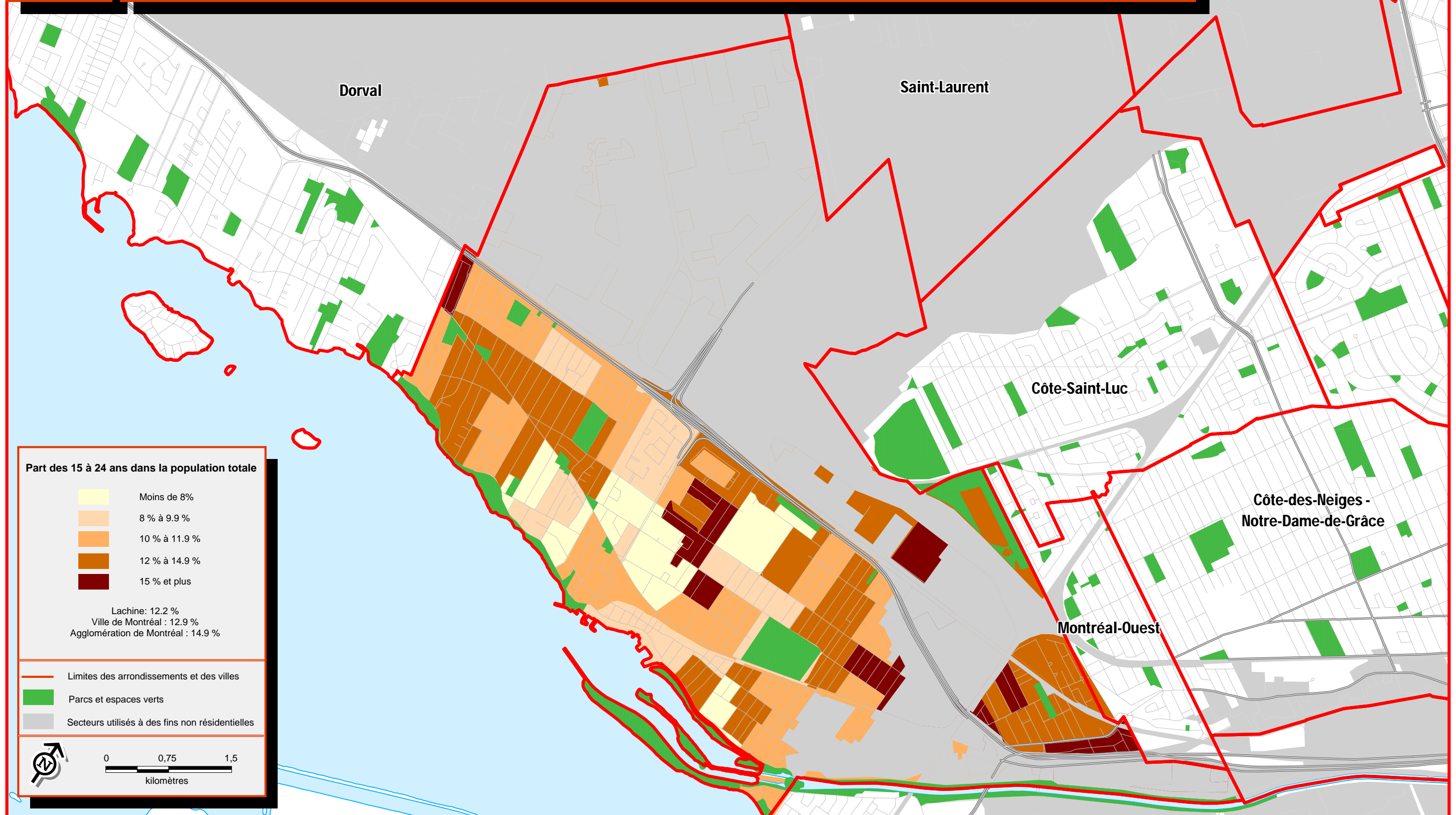
	Moins de 12 %
	12 % à 14.9 %
	15 % à 16.9 %
	17 % à 19.9 %
	20 % et plus

Lachine: 16.5 %  
 Ville de Montréal : 15.4 %  
 Agglomération de Montréal : 18.1 %

- Limites des arrondissements et des villes
- Parcs et espaces verts
- Secteurs utilisés à des fins non résidentielles

0      0,75      1,5  
 kilomètres

Sources :  
 > Statistique Canada, Recensement de 2006  
 > Ville de Montréal



**Part des 15 à 24 ans dans la population totale**

	Moins de 8%
	8 % à 9.9 %
	10 % à 11.9 %
	12 % à 14.9 %
	15 % et plus

Lachine: 12.2 %  
 Ville de Montréal : 12.9 %  
 Agglomération de Montréal : 14.9 %

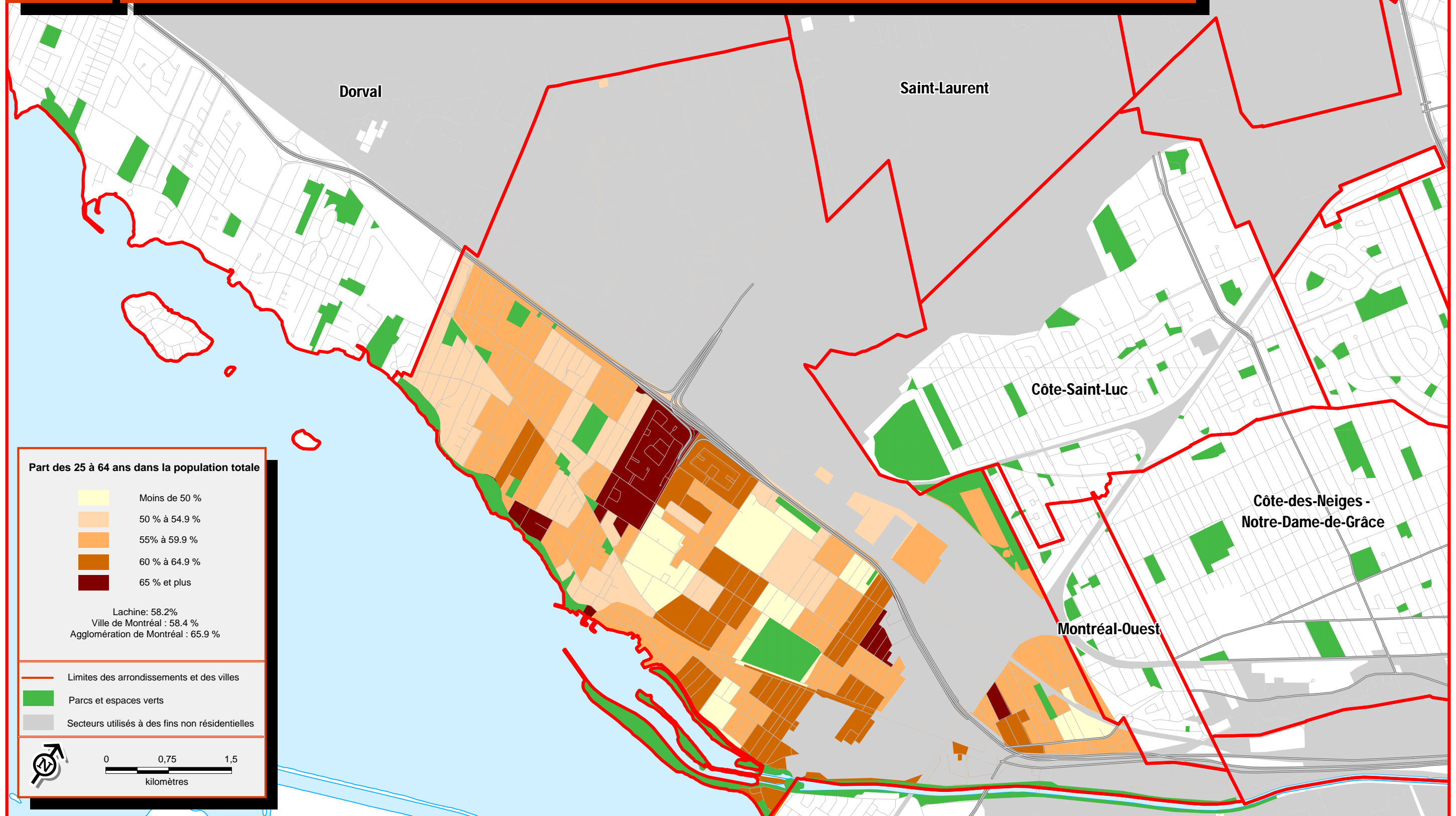
Limites des arrondissements et des villes

Parcs et espaces verts

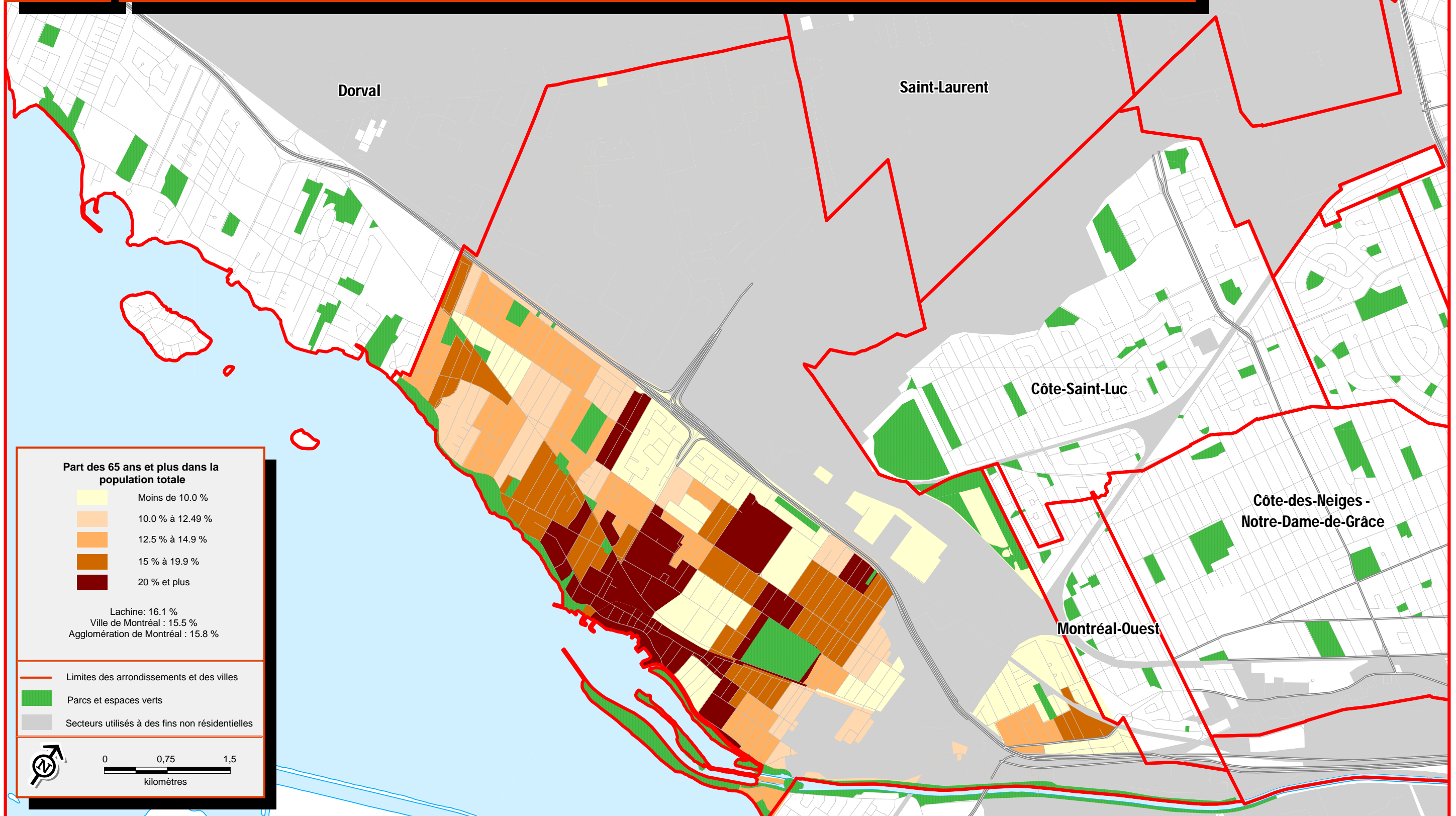
Secteurs utilisés à des fins non résidentielles

0 0,75 1,5  
kilomètres

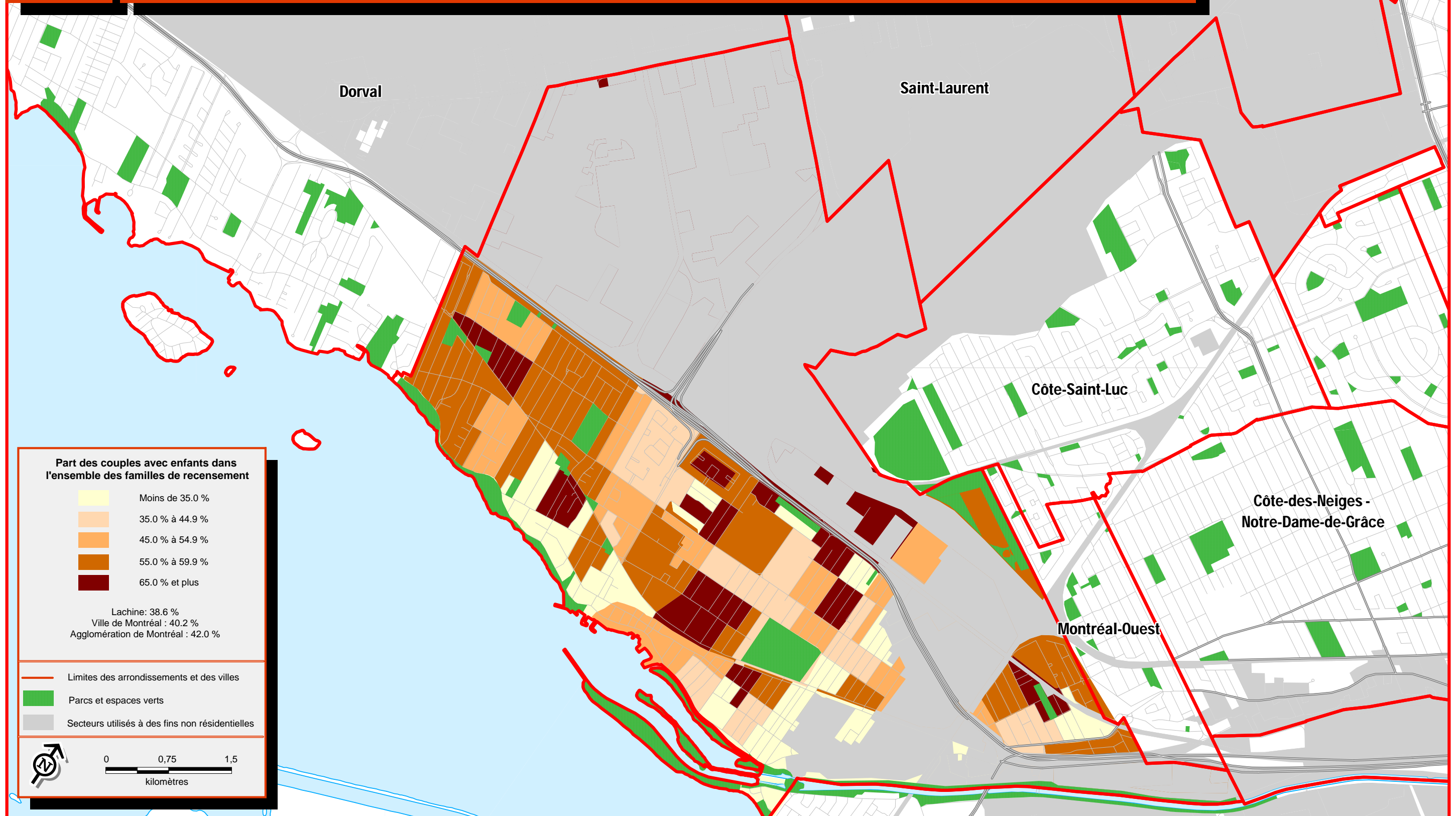
Sources :  
 > Statistique Canada, Recensement de 2006  
 > Ville de Montréal



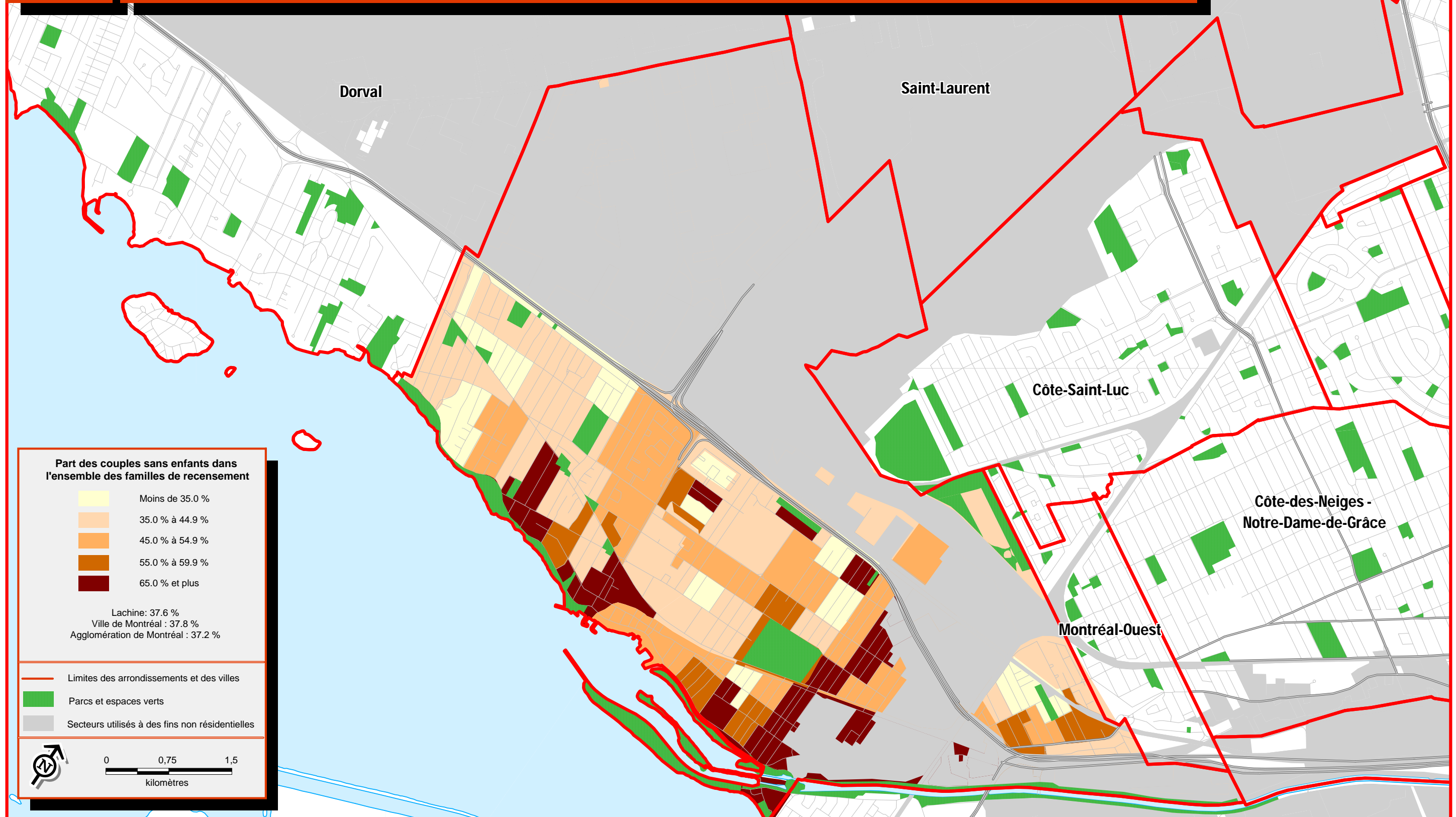
Sources :  
 > Statistique Canada, Recensement de 2006  
 > Ville de Montréal



Sources :  
 > Statistique Canada, Recensement de 2006  
 > Ville de Montréal

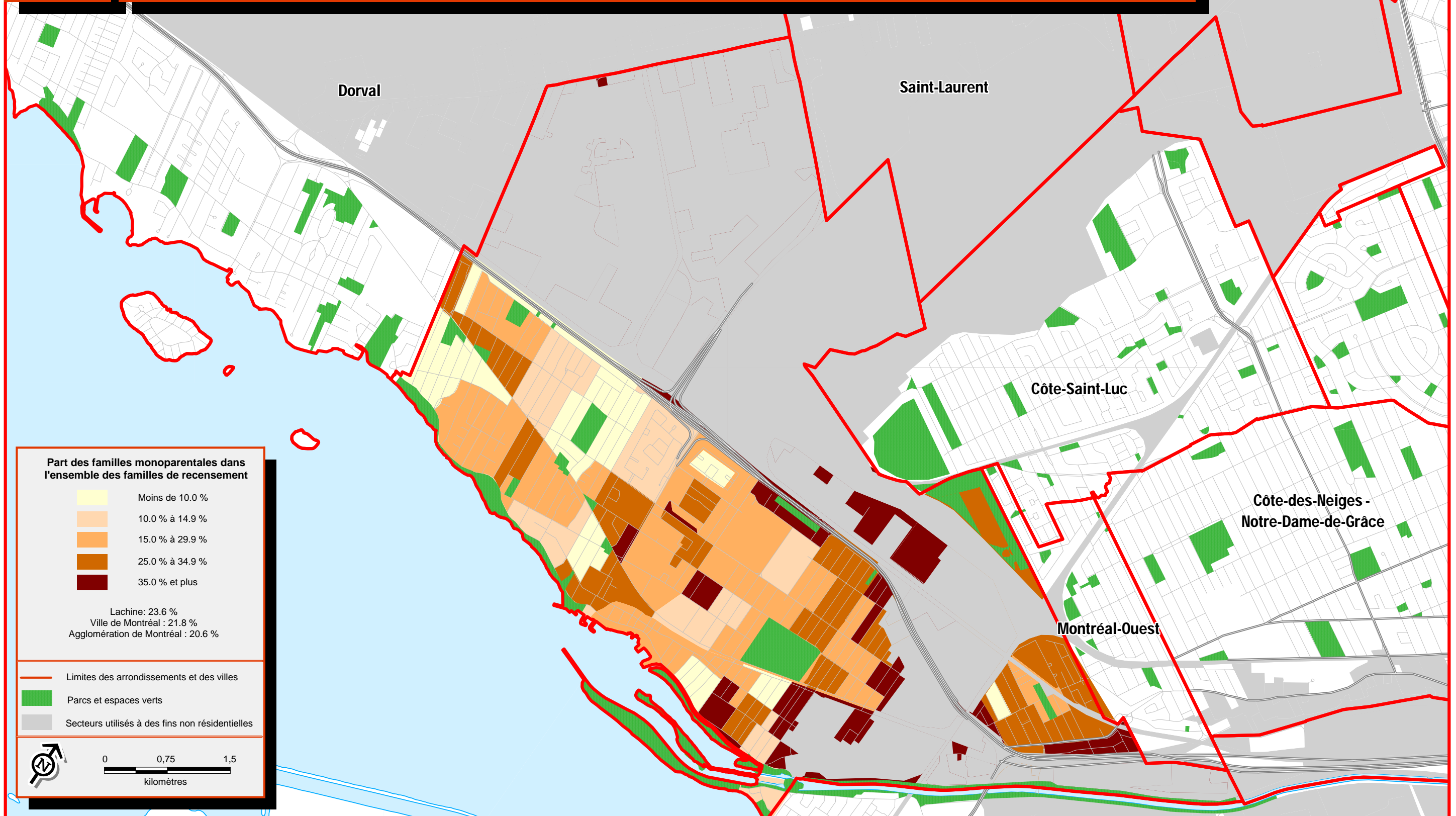


Sources :  
 > Statistique Canada, Recensement de 2006  
 > Ville de Montréal



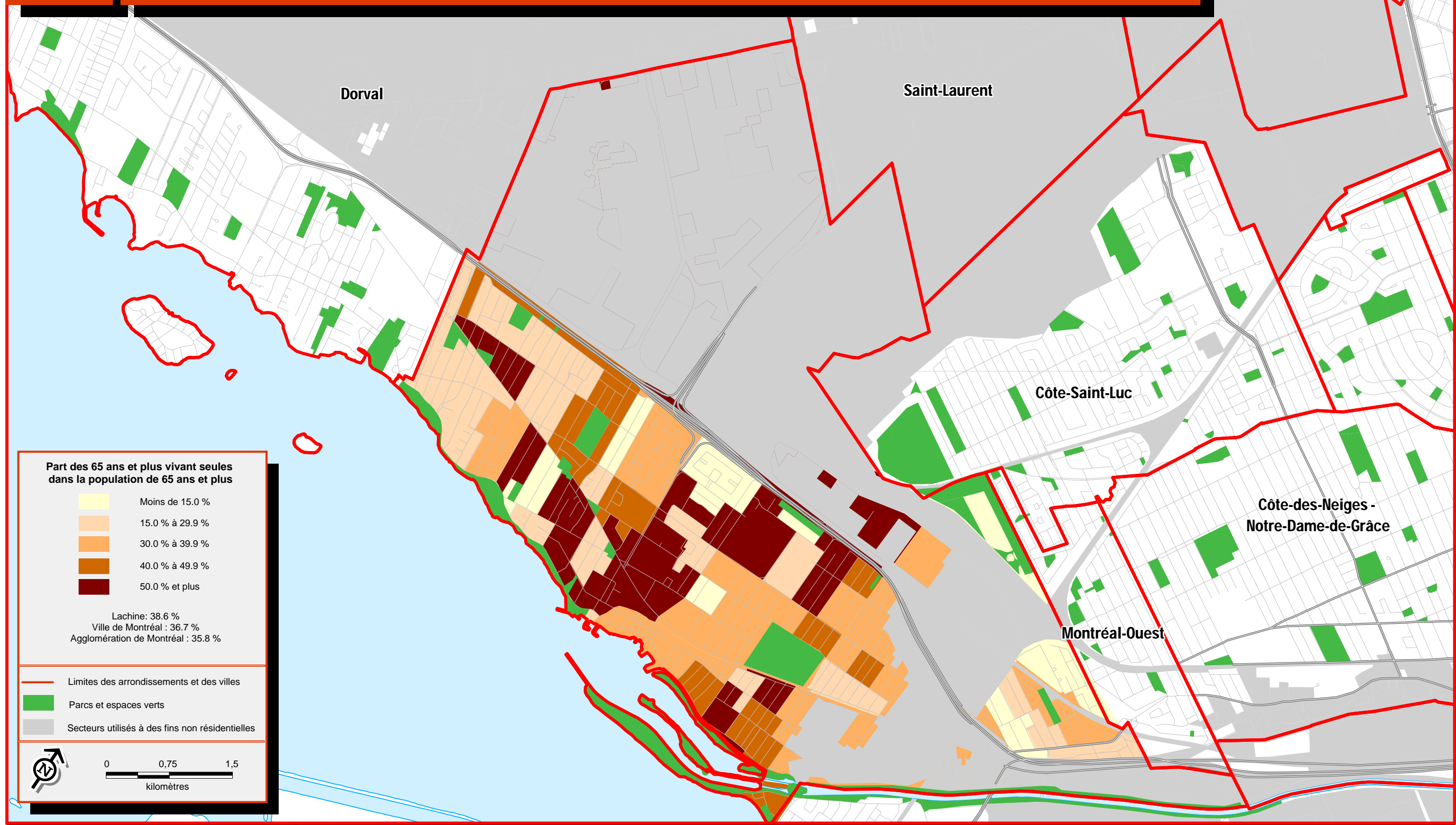
Arrondissement Lachine

Sources :  
 > Statistique Canada, Recensement de 2006  
 > Ville de Montréal



Sources :  
 > Statistique Canada, Recensement de 2006  
 > Ville de Montréal





**Part des 65 ans et plus vivant seules dans la population de 65 ans et plus**

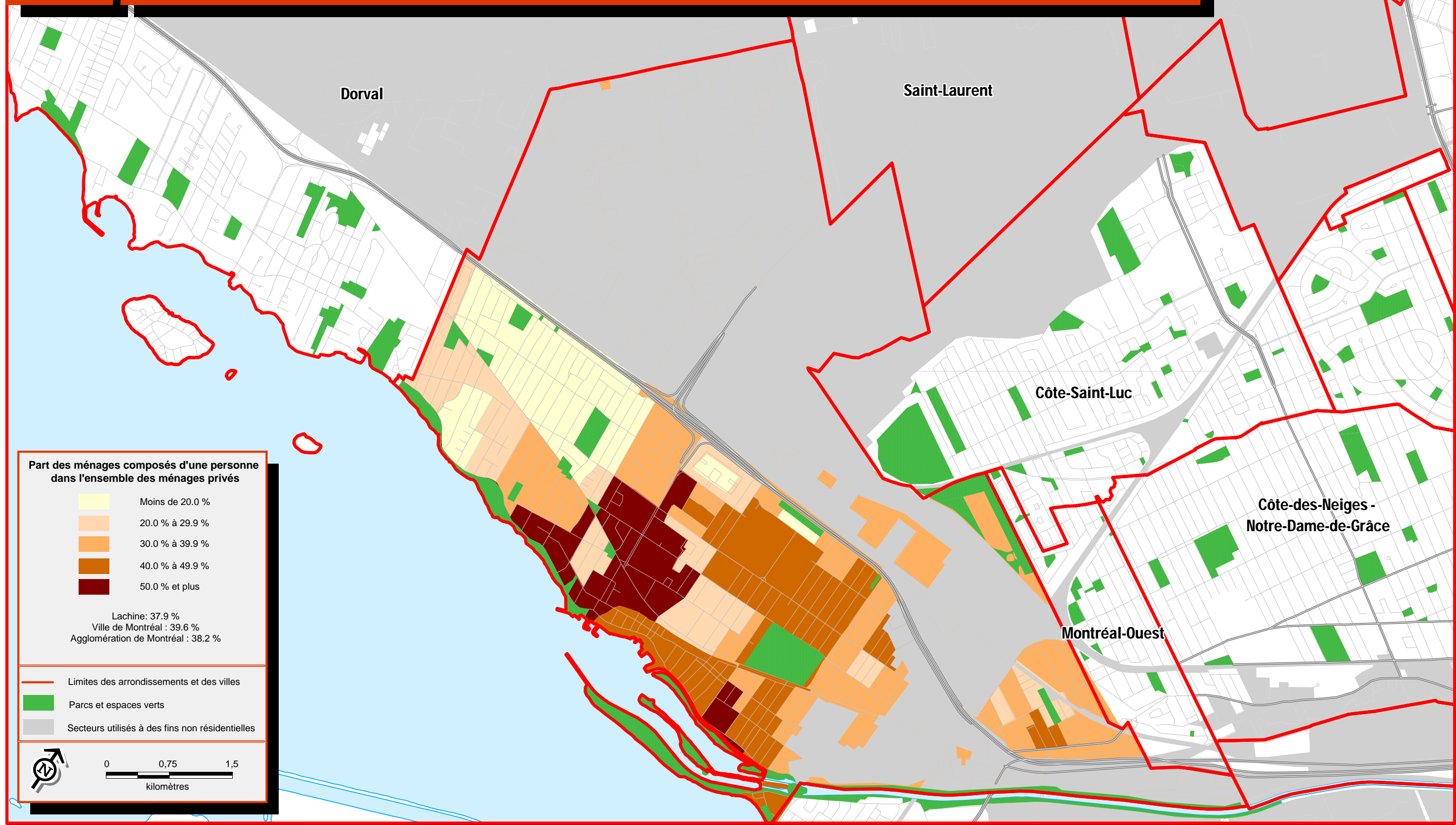
	Moins de 15.0 %
	15.0 % à 29.9 %
	30.0 % à 39.9 %
	40.0 % à 49.9 %
	50.0 % et plus

Lachine: 38.6 %  
 Ville de Montréal : 36.7 %  
 Agglomération de Montréal : 35.8 %

— Limites des arrondissements et des villes  
 Parcs et espaces verts  
 Secteurs utilisés à des fins non résidentielles

0 0,75 1,5  
 kilomètres

Sources :  
 > Statistique Canada, Recensement de 2006  
 > Ville de Montréal



**Part des ménages composés d'une personne dans l'ensemble des ménages privés**

Moins de 20.0 %
20.0 % à 29.9 %
30.0 % à 39.9 %
40.0 % à 49.9 %
50.0 % et plus

Lachine: 37.9 %  
 Ville de Montréal : 39.6 %  
 Agglomération de Montréal : 38.2 %

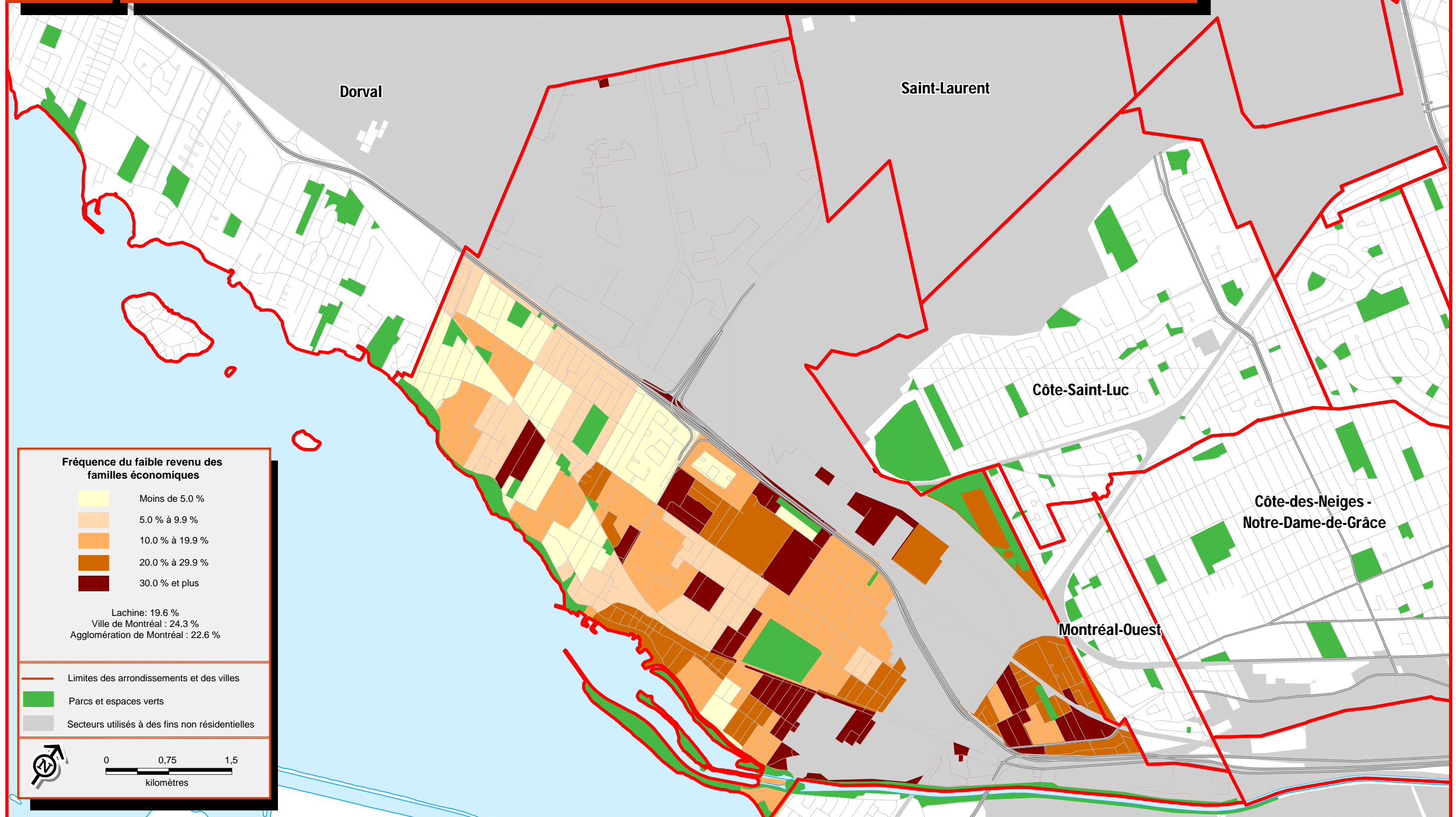
— Limites des arrondissements et des villes  
 ■ Parcs et espaces verts  
 ■ Secteurs utilisés à des fins non résidentielles

0 0,75 1,5  
 kilomètres

Sources :  
 > Statistique Canada, Recensement de 2006  
 > Ville de Montréal

# 3.1

## Fréquence des familles économiques à faible revenu, 2006

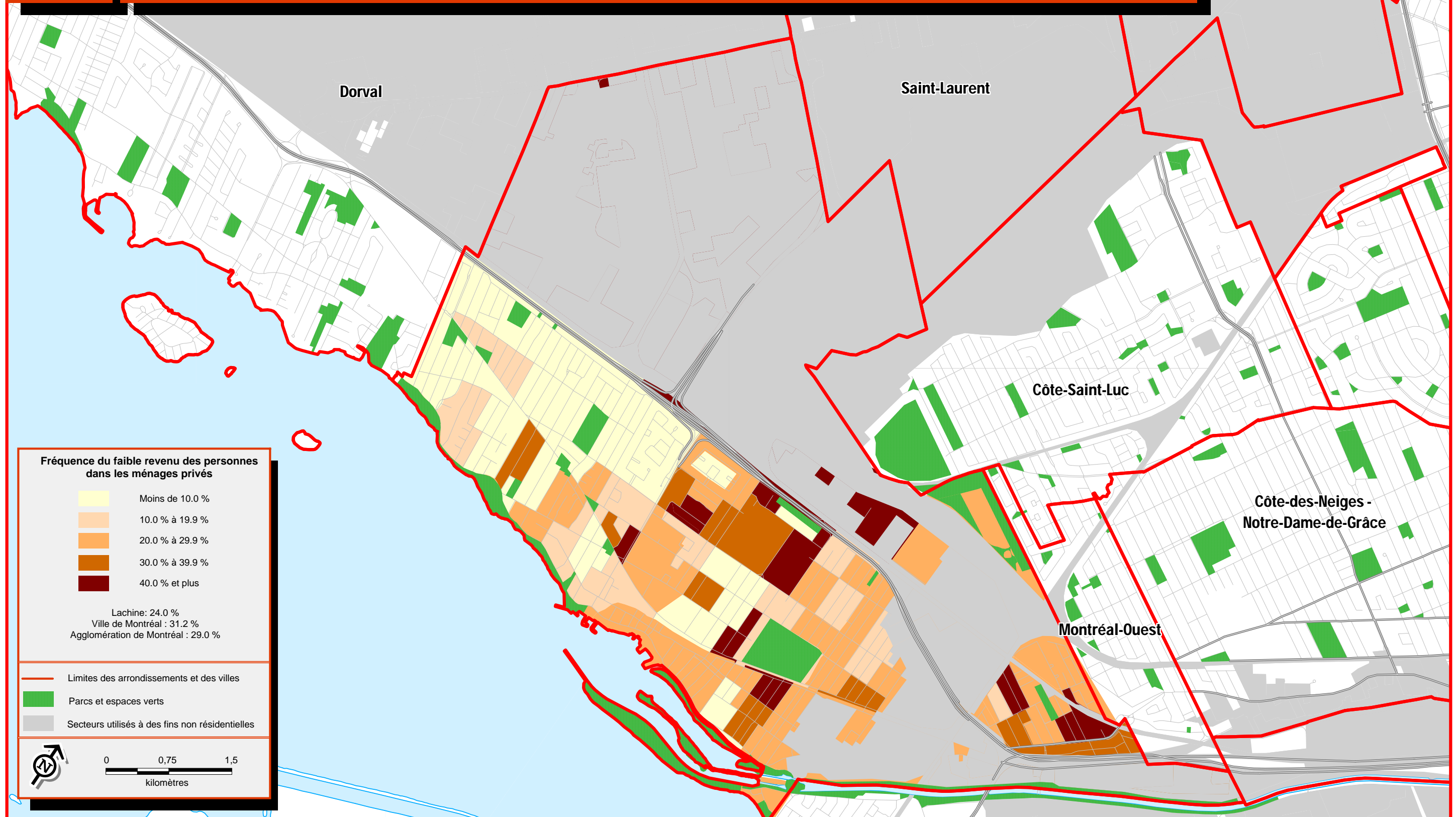


Arrondissement Lachine

Sources :  
 > Statistique Canada, Recensement de 2006  
 > Ville de Montréal

# 3.2

## Fréquence des personnes dans les ménages privés à faible revenu, 2006

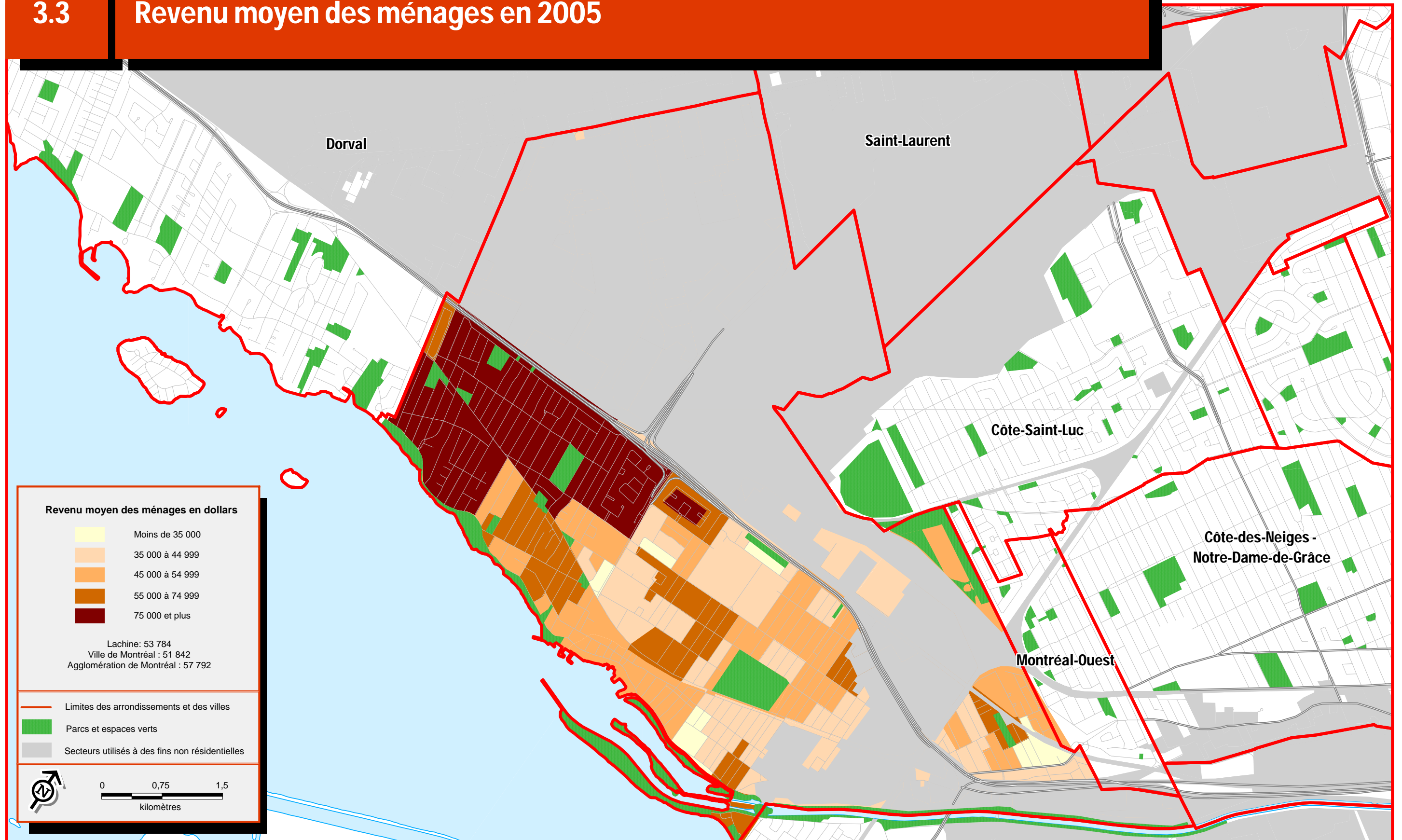


Arrondissement Lachine

Sources :  
 > Statistique Canada, Recensement de 2006  
 > Ville de Montréal

### 3.3

## Revenu moyen des ménages en 2005

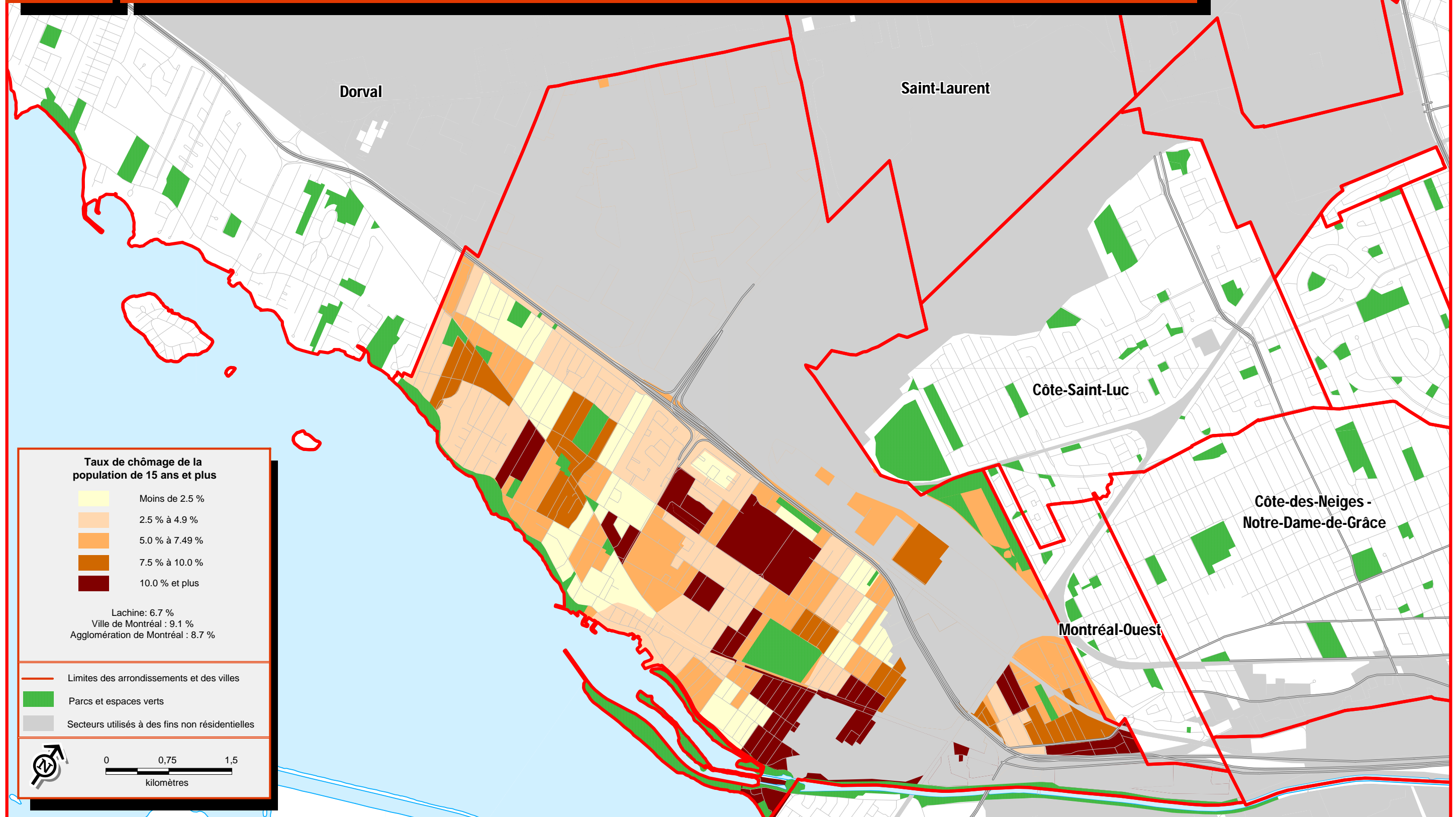


Arrondissement Lachine

Sources :  
 > Statistique Canada, Recensement de 2006  
 > Ville de Montréal

# 4.1

## Taux de chômage des 15 ans et plus, 2006

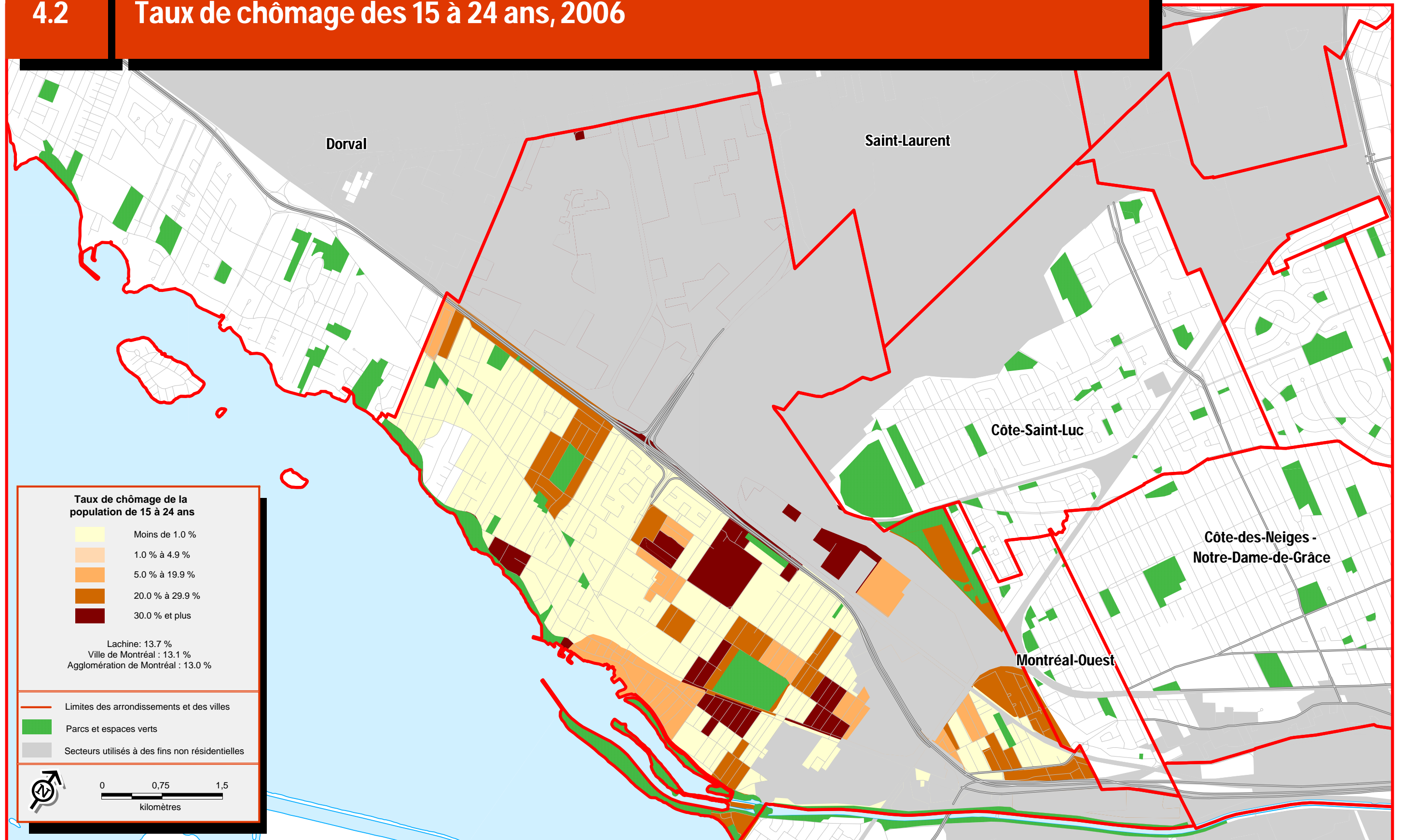


Arrondissement Lachine

Sources :  
 > Statistique Canada, Recensement de 2006  
 > Ville de Montréal

# 4.2

## Taux de chômage des 15 à 24 ans, 2006



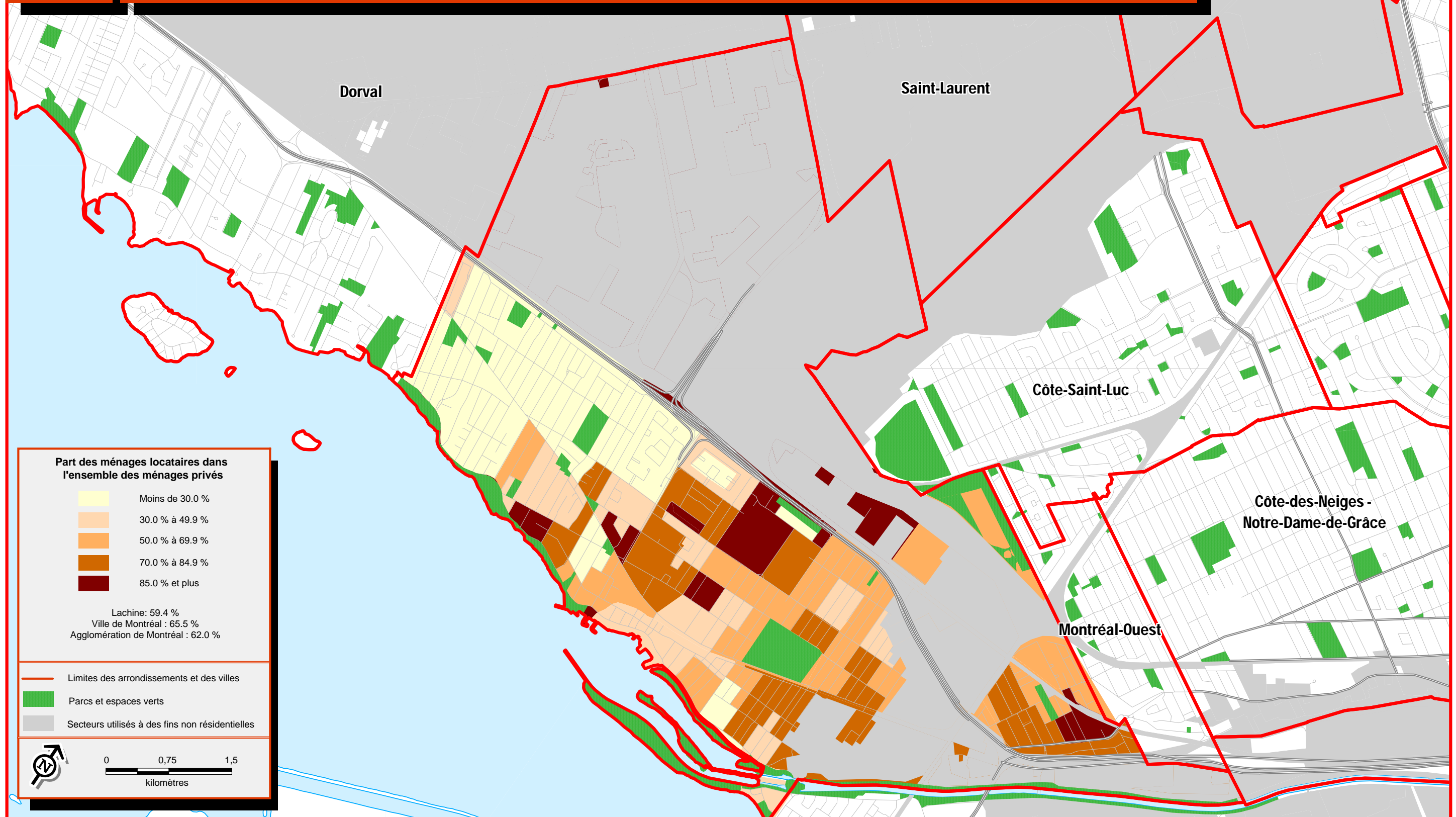
Arrondissement Lachine

Sources :  
 > Statistique Canada, Recensement de 2006  
 > Ville de Montréal



# 5.1

## Concentration des ménages locataires, 2006



Arrondissement Lachine

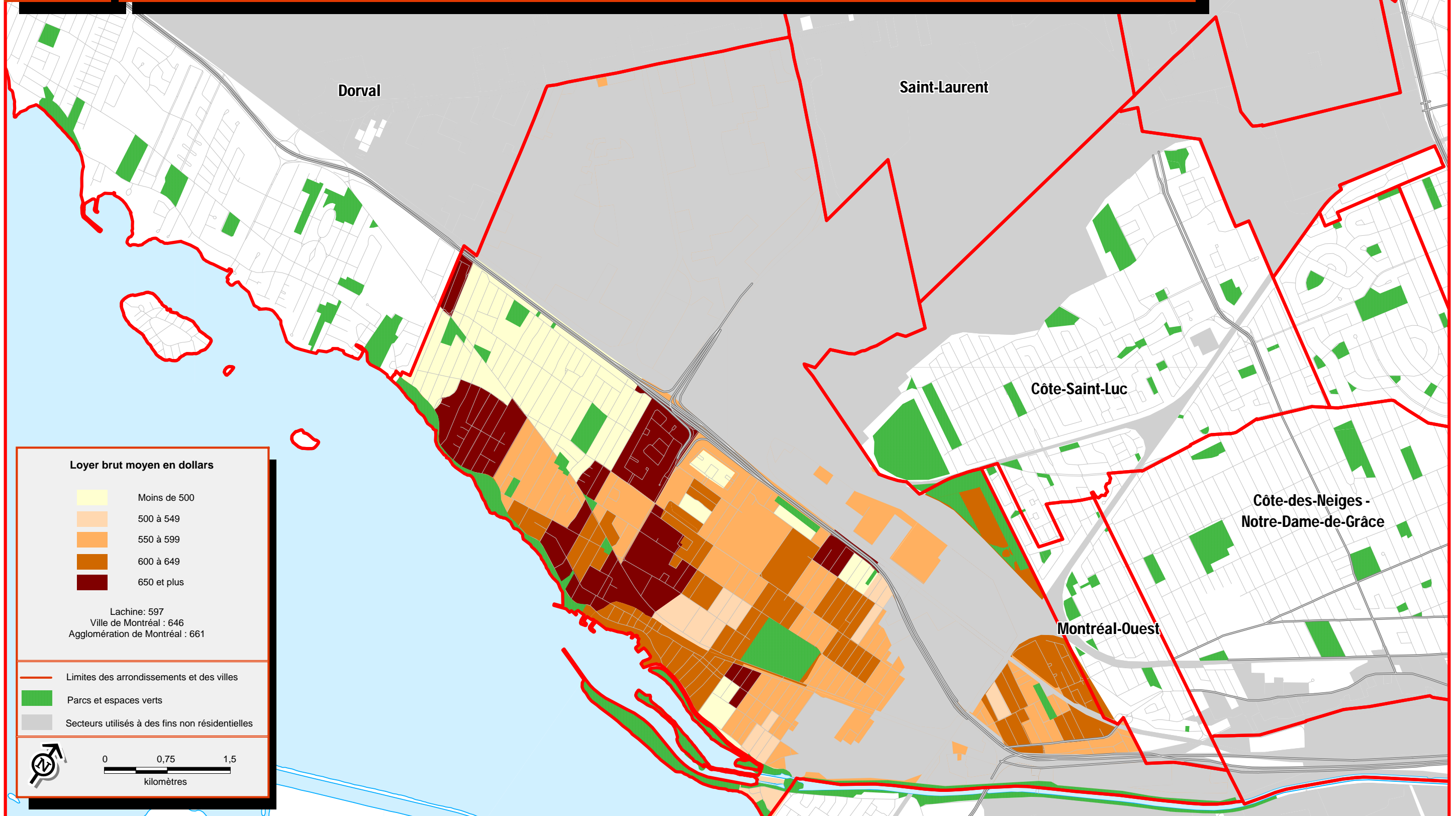
Sources :  
 > Statistique Canada, Recensement de 2006  
 > Ville de Montréal



# 5.2

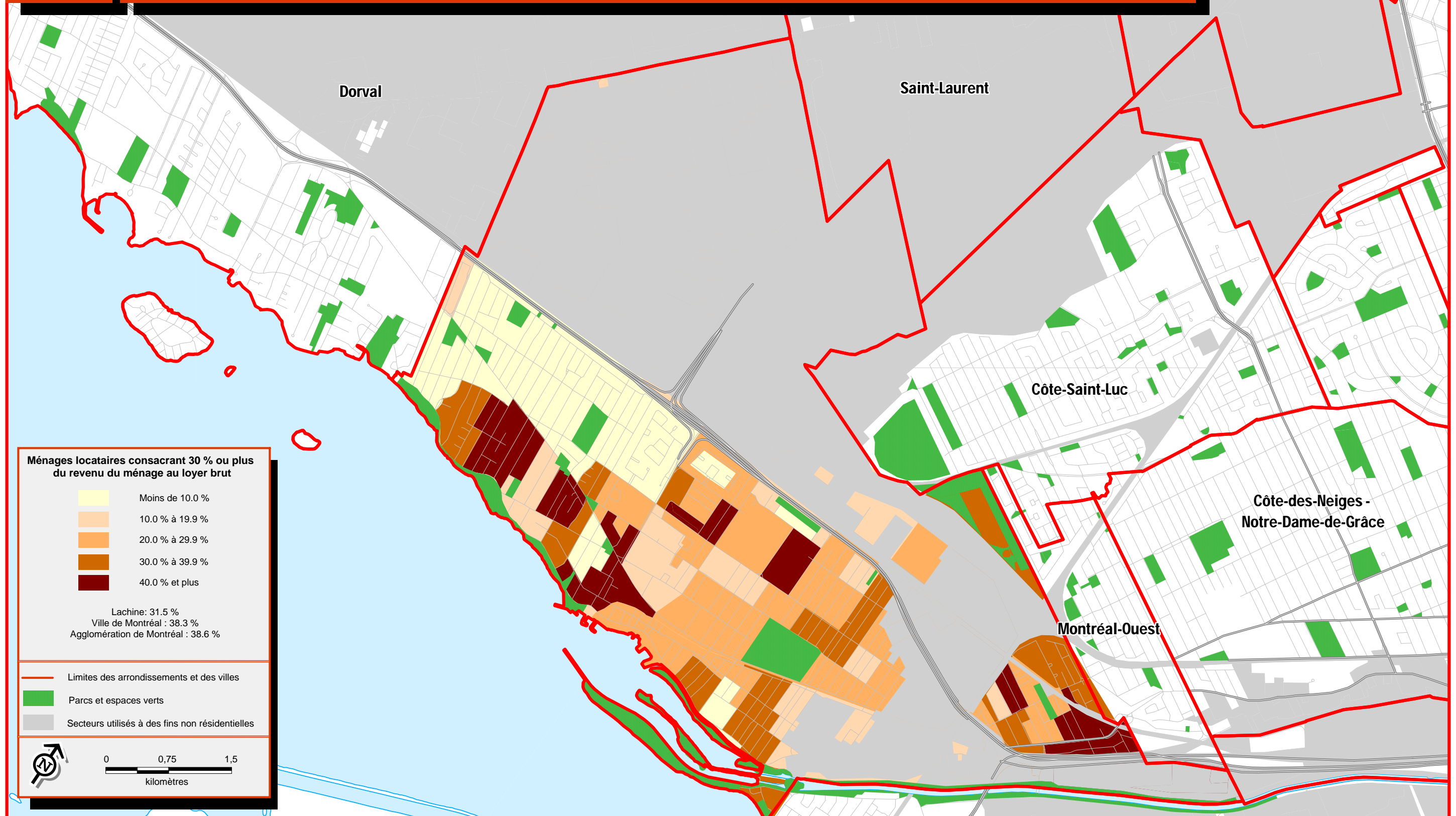
# Loyer moyen, 2006

Arrondissement Lachine



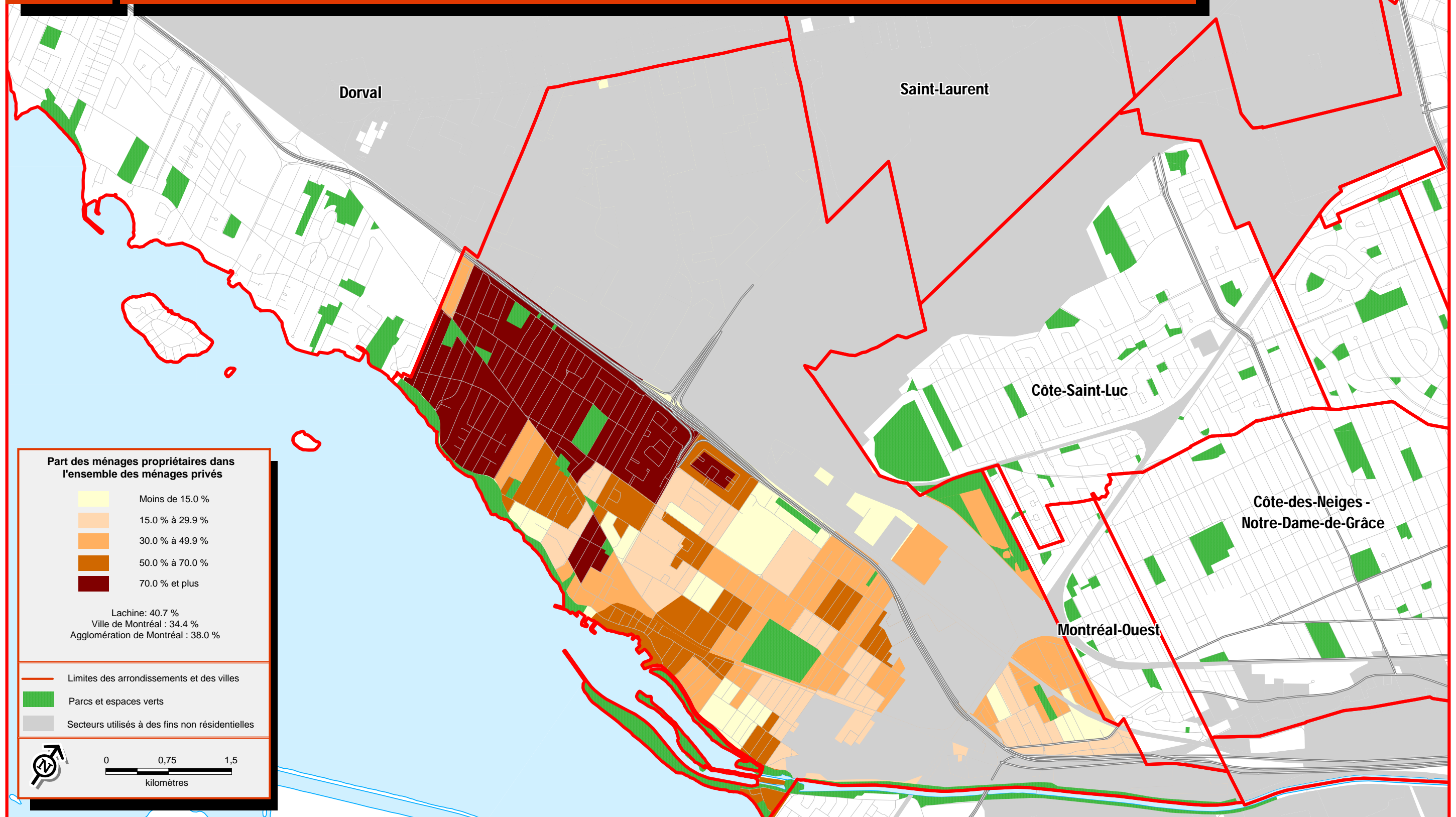
Sources :  
 > Statistique Canada, Recensement de 2006  
 > Ville de Montréal

# Concentration des ménages locataires consacrant 30 % ou plus du revenu du ménage au logement, 2006



Arrondissement Lachine

Sources :  
 > Statistique Canada, Recensement de 2006  
 > Ville de Montréal



Arrondissement Lachine

**Part des ménages propriétaires dans l'ensemble des ménages privés**

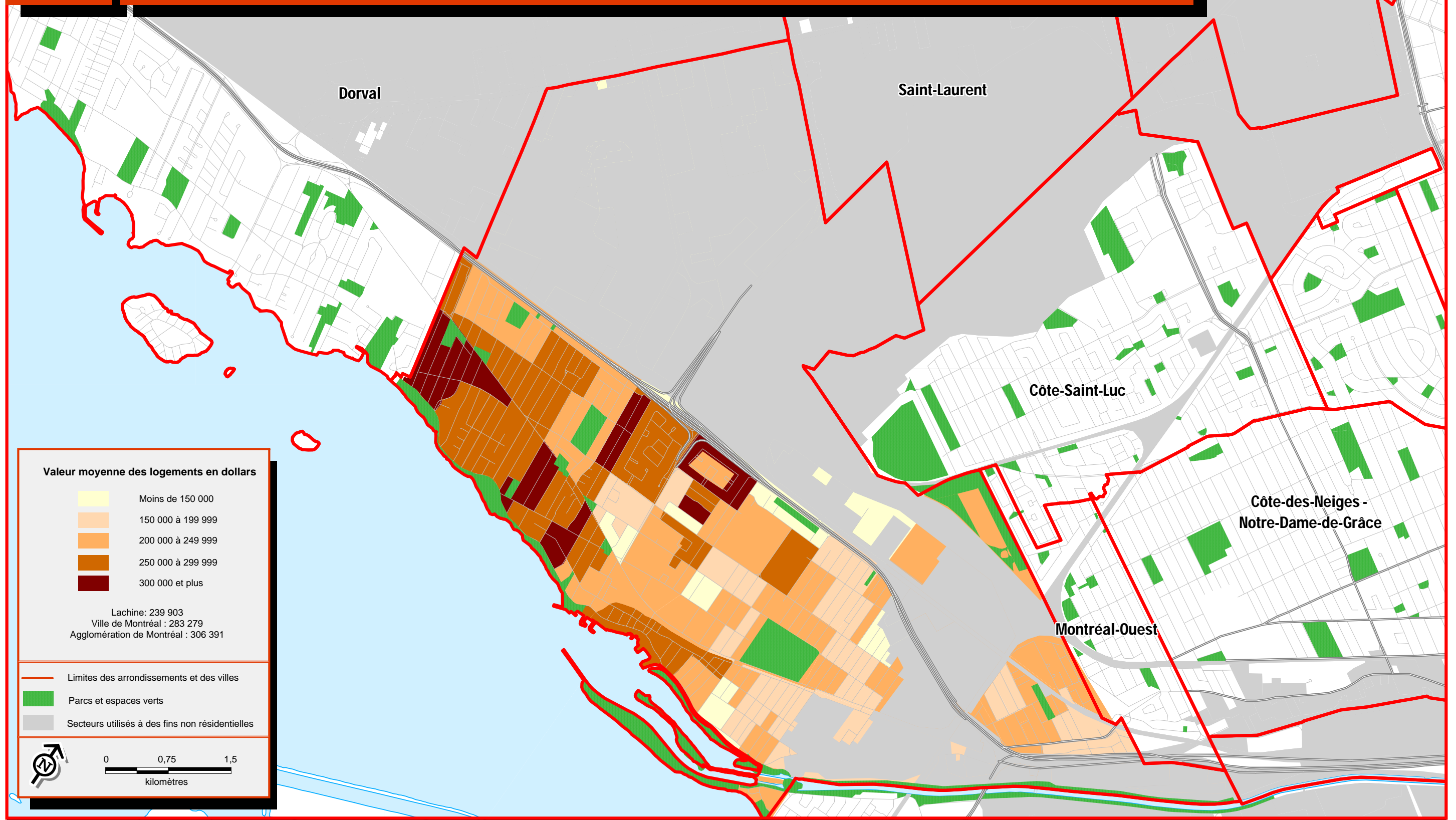
	Moins de 15.0 %
	15.0 % à 29.9 %
	30.0 % à 49.9 %
	50.0 % à 70.0 %
	70.0 % et plus

Lachine: 40.7 %  
 Ville de Montréal : 34.4 %  
 Agglomération de Montréal : 38.0 %

— Limites des arrondissements et des villes  
 Parcs et espaces verts  
 Secteurs utilisés à des fins non résidentielles

0 0,75 1,5  
 kilomètres

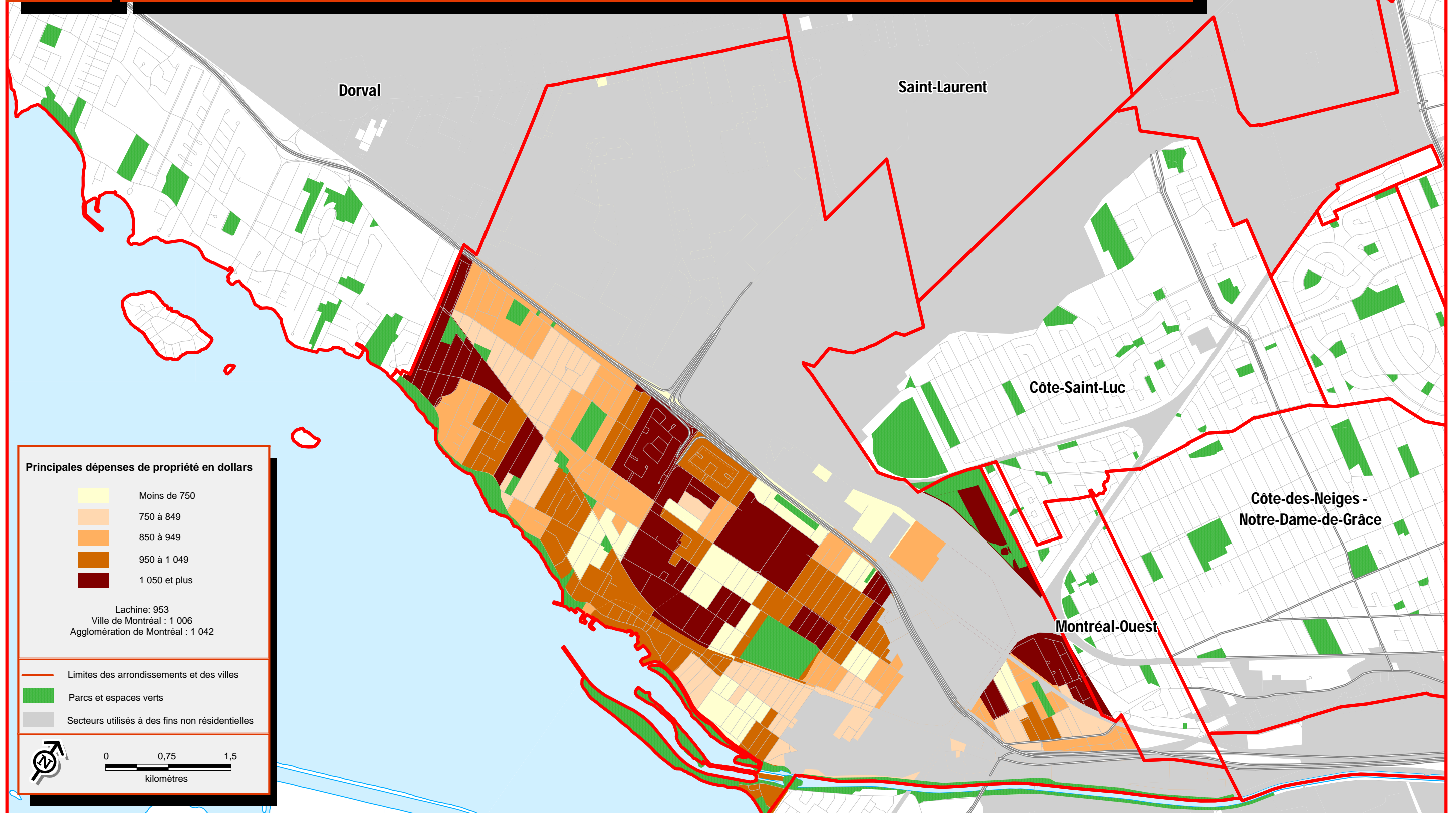
Sources :  
 > Statistique Canada, Recensement de 2006  
 > Ville de Montréal



Sources :  
 > Statistique Canada, Recensement de 2006  
 > Ville de Montréal

# 5.6

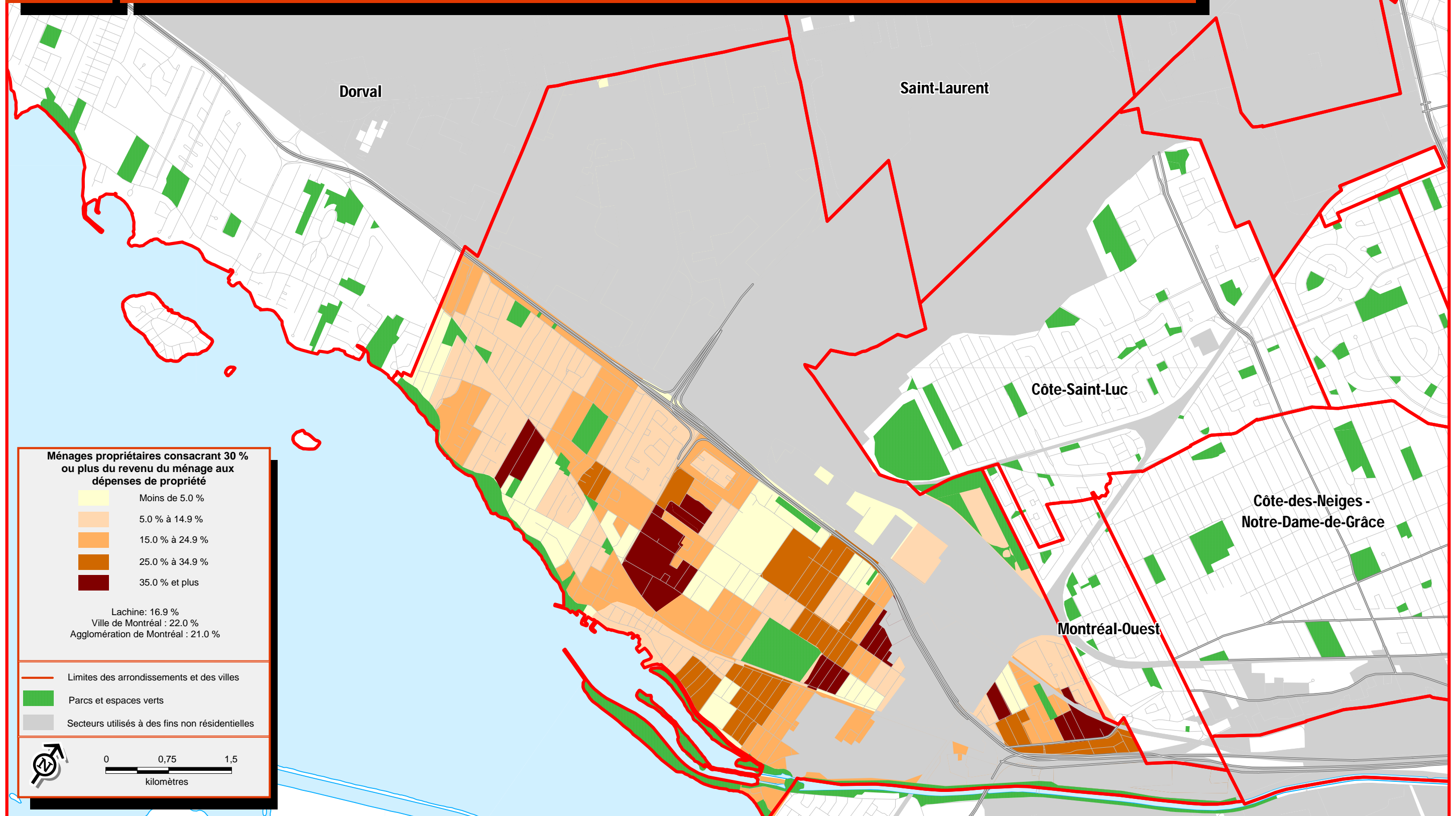
## Principales dépenses de propriété moyennes, 2006



Arrondissement Lachine

Sources :  
 > Statistique Canada, Recensement de 2006  
 > Ville de Montréal

# Concentration des ménages propriétaires consacrant 30 % ou plus du revenu du ménage au logement, 2006

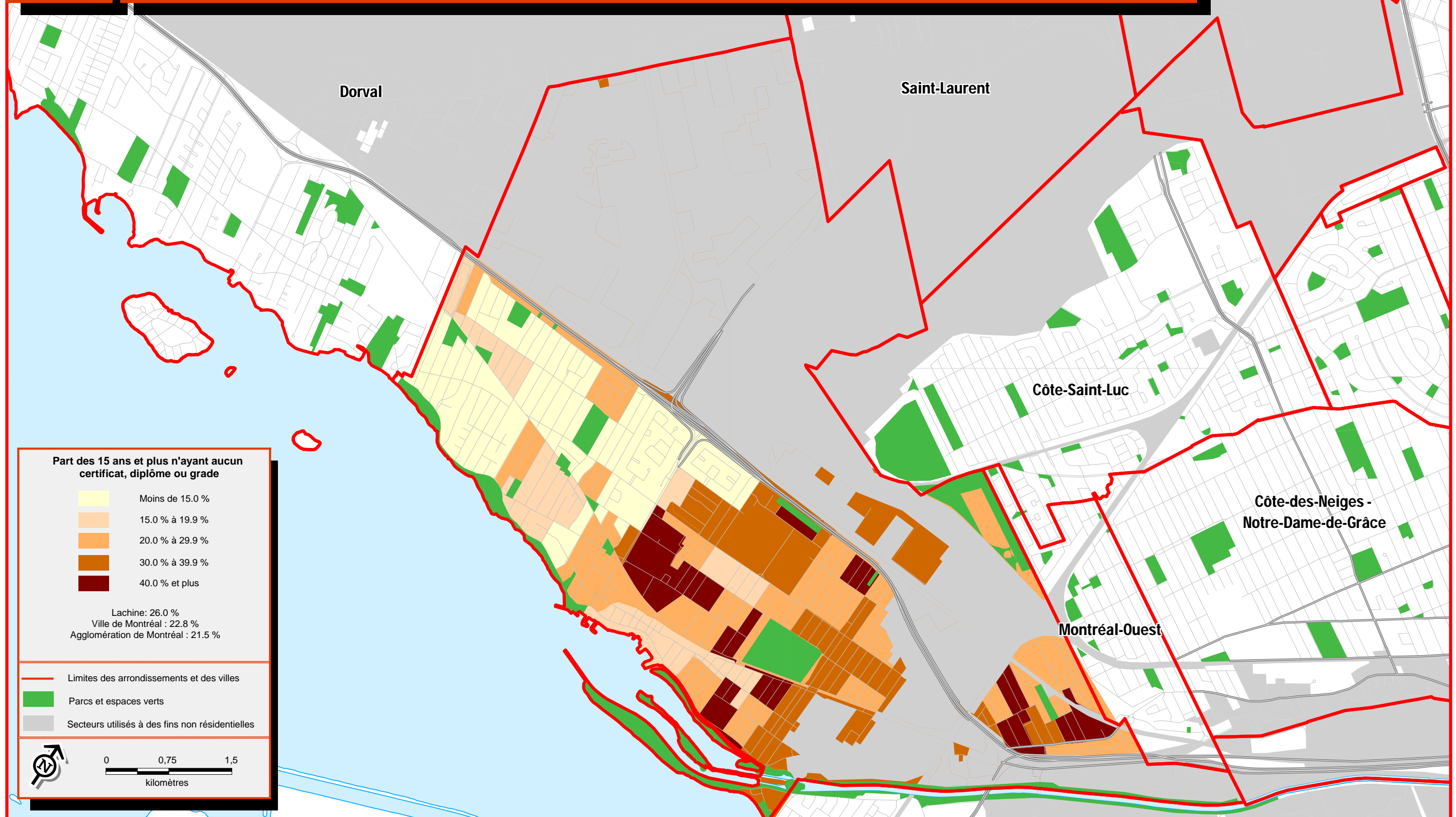


Arrondissement Lachine

Sources :  
 > Statistique Canada, Recensement de 2006  
 > Ville de Montréal

6.1

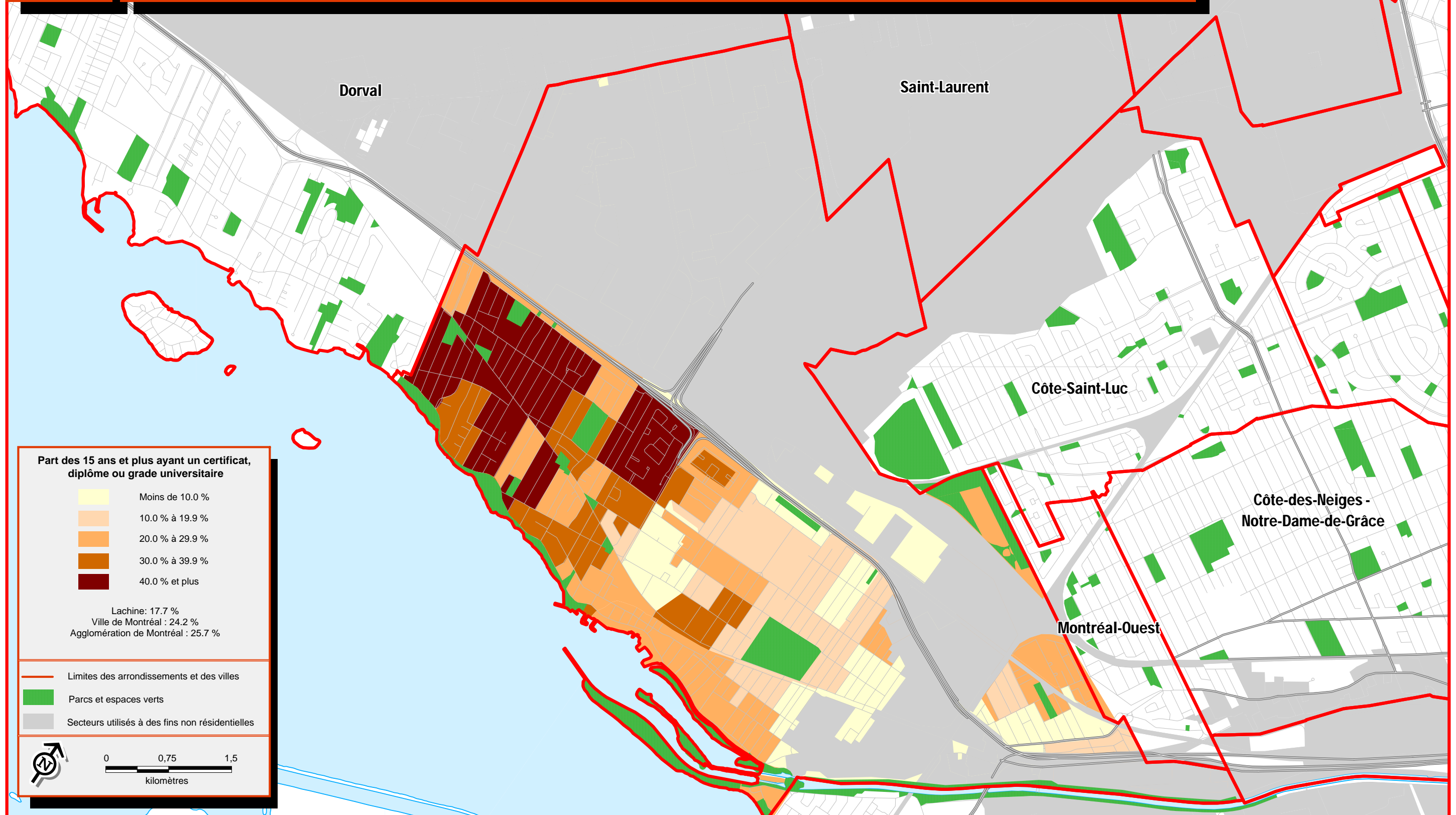
# Concentration des personnes de 15 ans et plus n'ayant aucun certificat, diplôme ou grade, 2006



Arrondissement Lachine

Sources :  
> Statistique Canada, Recensement de 2006  
> Ville de Montréal

# Concentration des personnes de 15 ans et plus ayant un certificat, diplôme ou grade universitaire, 2006

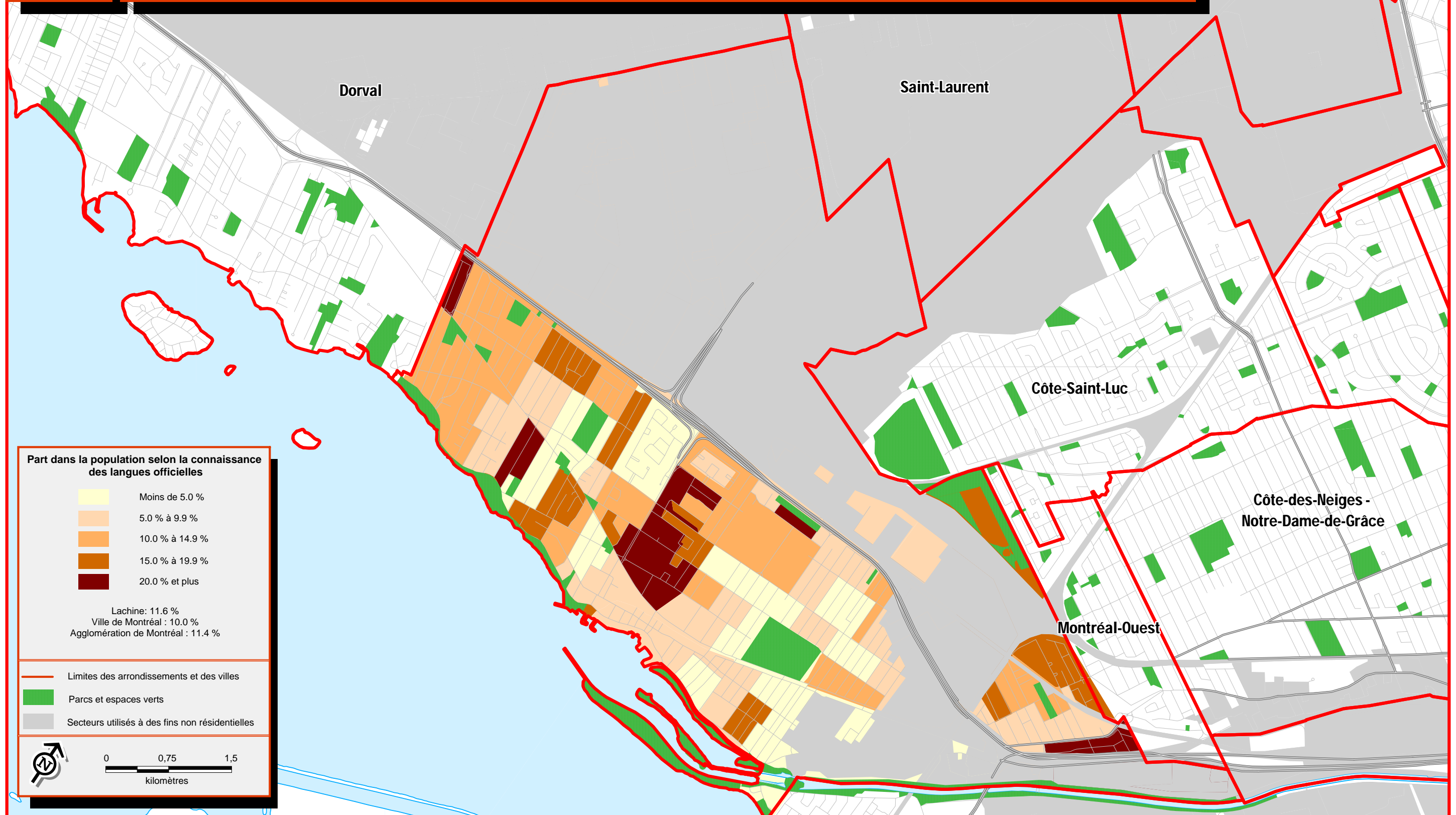


Arrondissement Lachine

Sources :  
 > Statistique Canada, Recensement de 2006  
 > Ville de Montréal



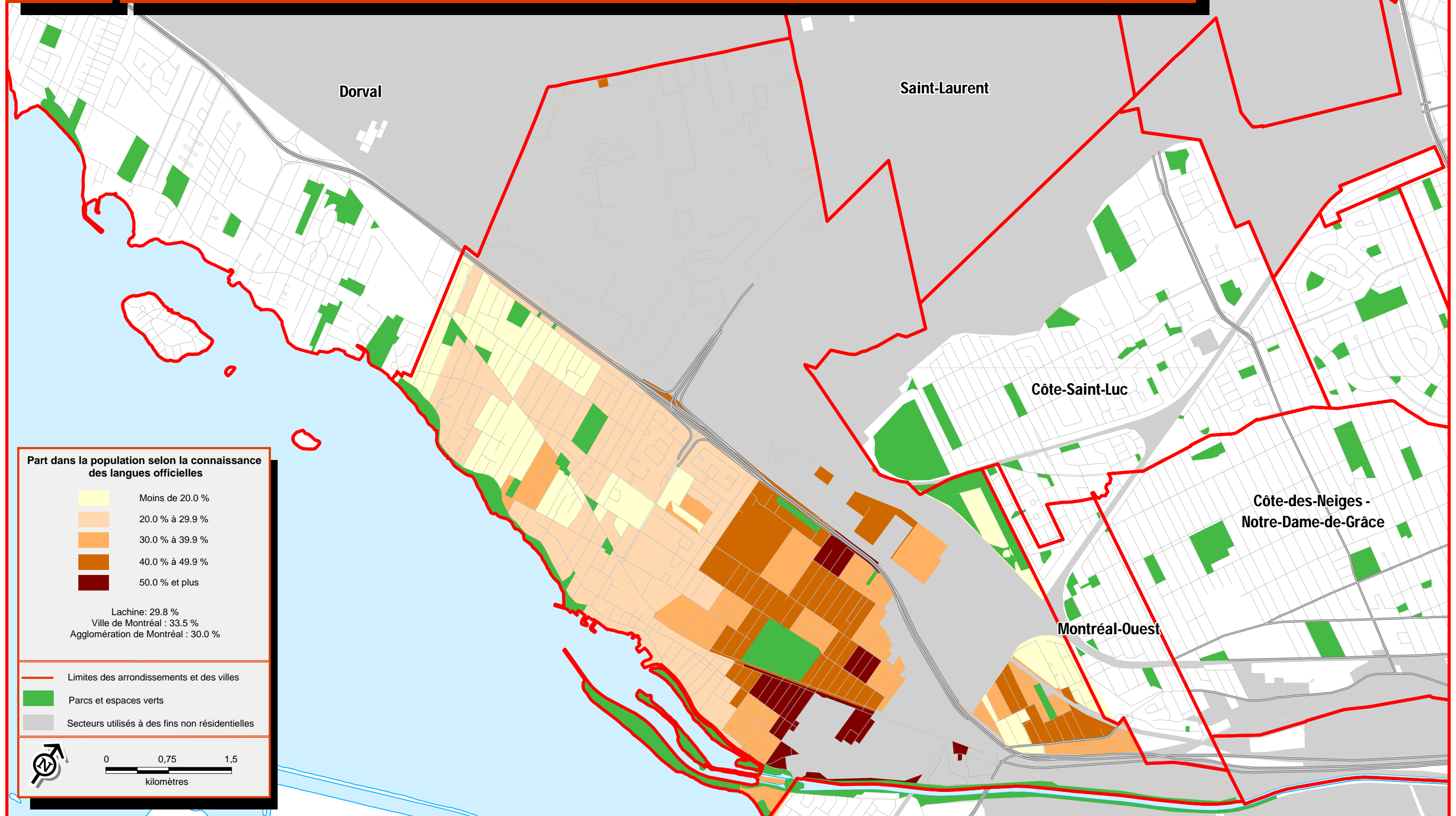
# Concentration des personnes dont la seule langue officielle connue est l'anglais, 2006



Arrondissement Lachine

Sources :  
 > Statistique Canada, Recensement de 2006  
 > Ville de Montréal

# Concentration des personnes dont la seule langue officielle connue est le français, 2006

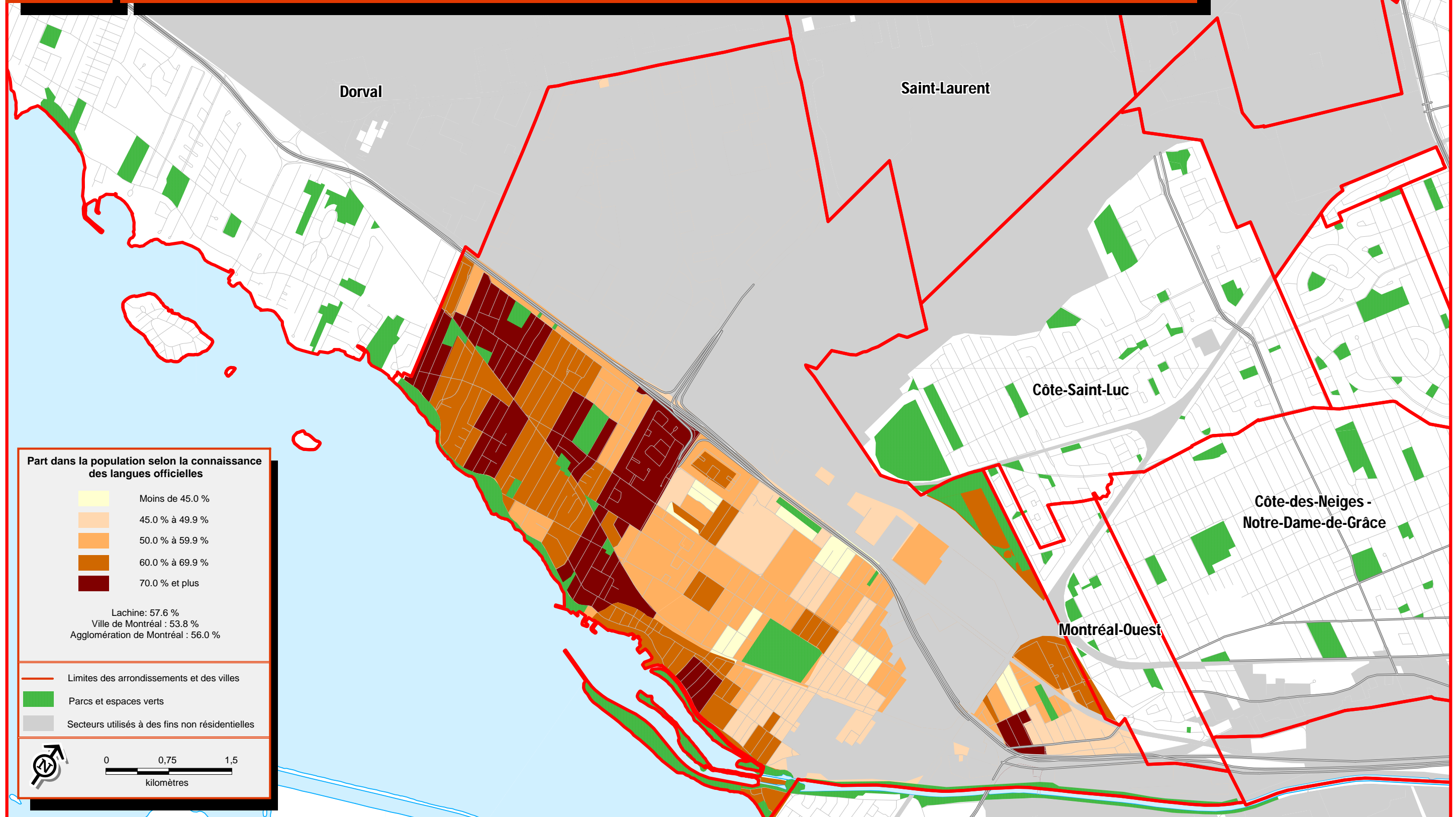


Arrondissement Lachine

Sources :  
 > Statistique Canada, Recensement de 2006  
 > Ville de Montréal

# 7.3

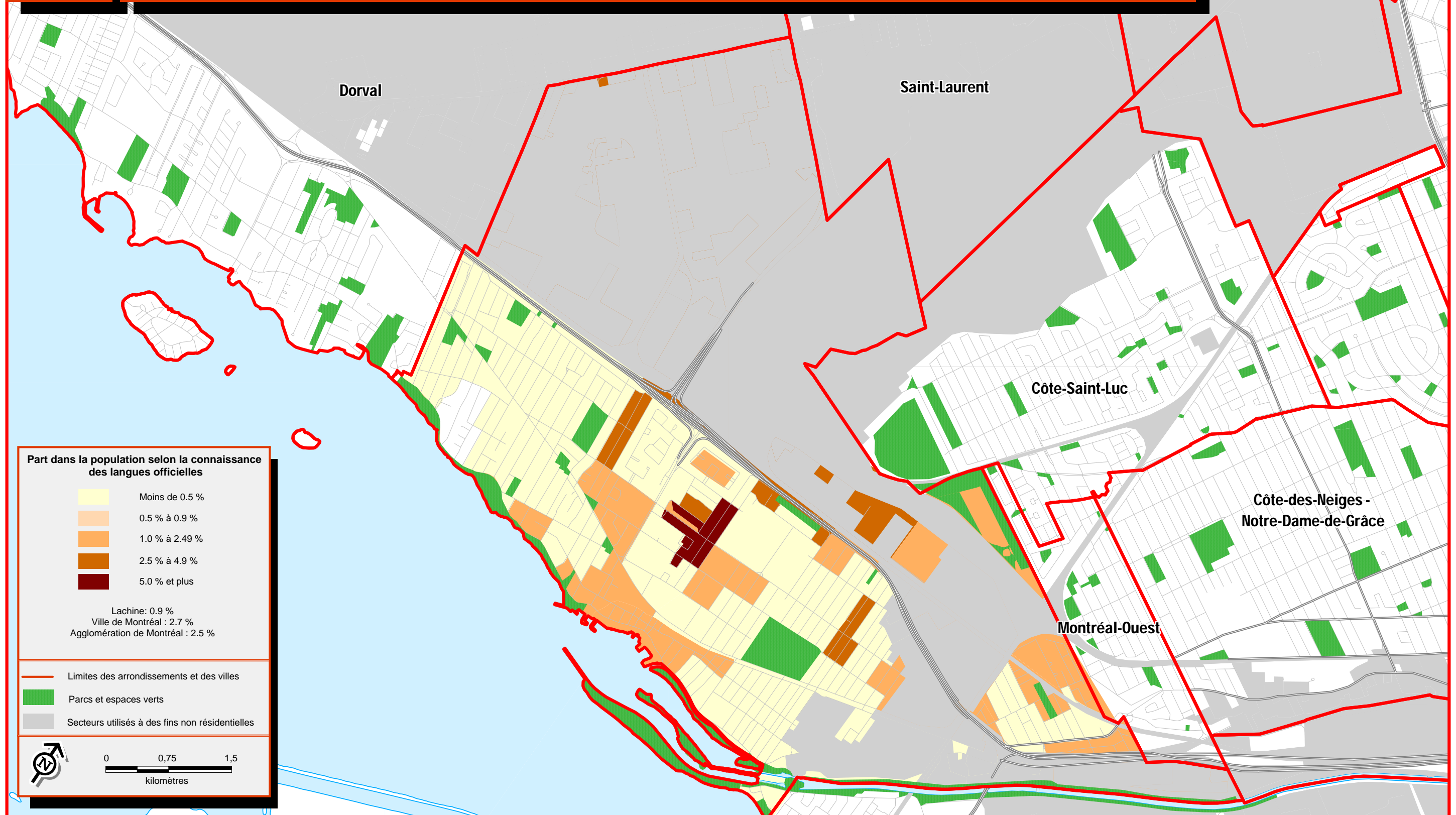
## Concentration des personnes connaissant les deux langues officielles, 2006



Arrondissement Lachine

Sources :  
 > Statistique Canada, Recensement de 2006  
 > Ville de Montréal

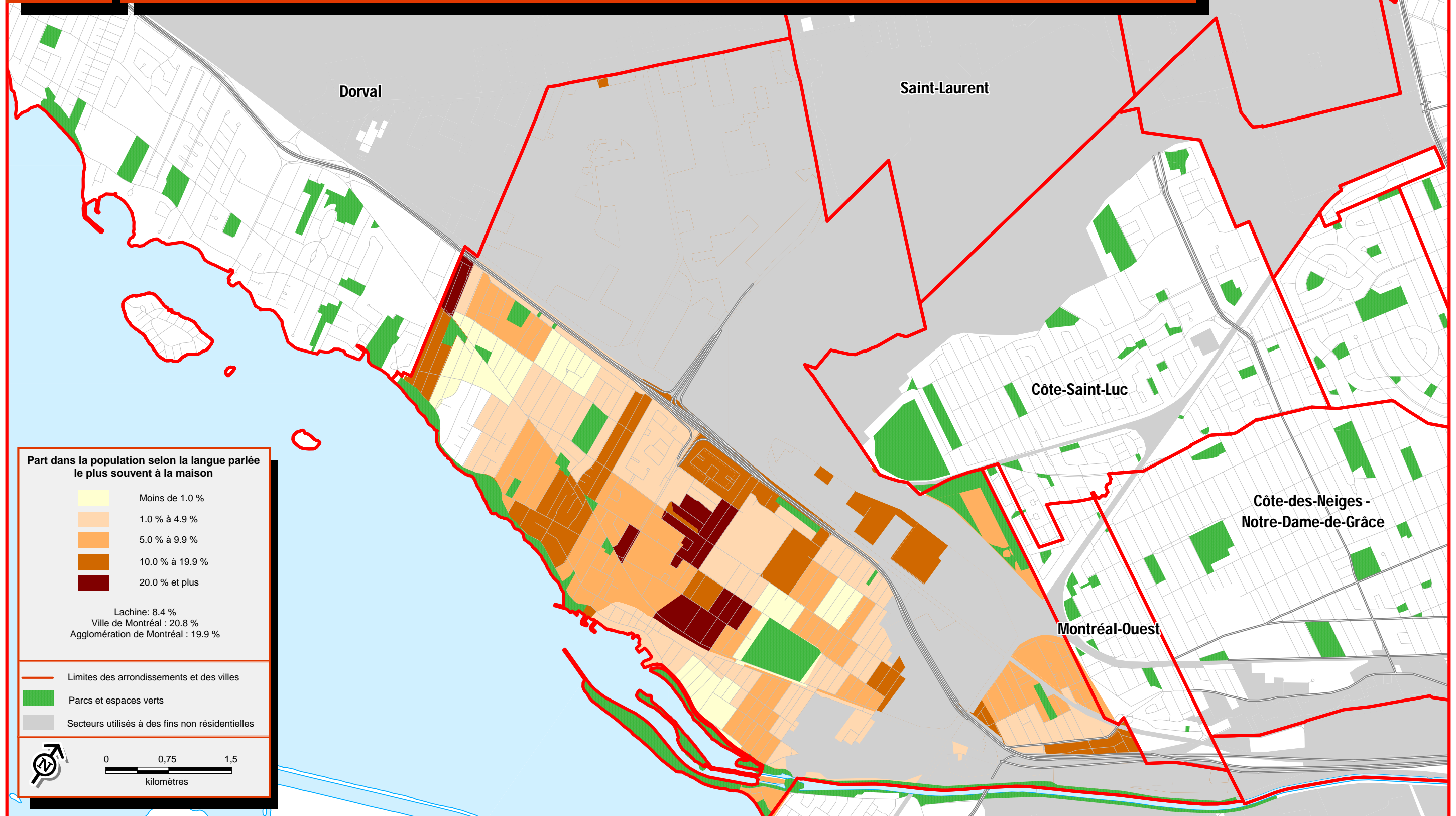
# Concentration des personnes ne connaissant aucune des deux langues officielles, 2006



Arrondissement Lachine

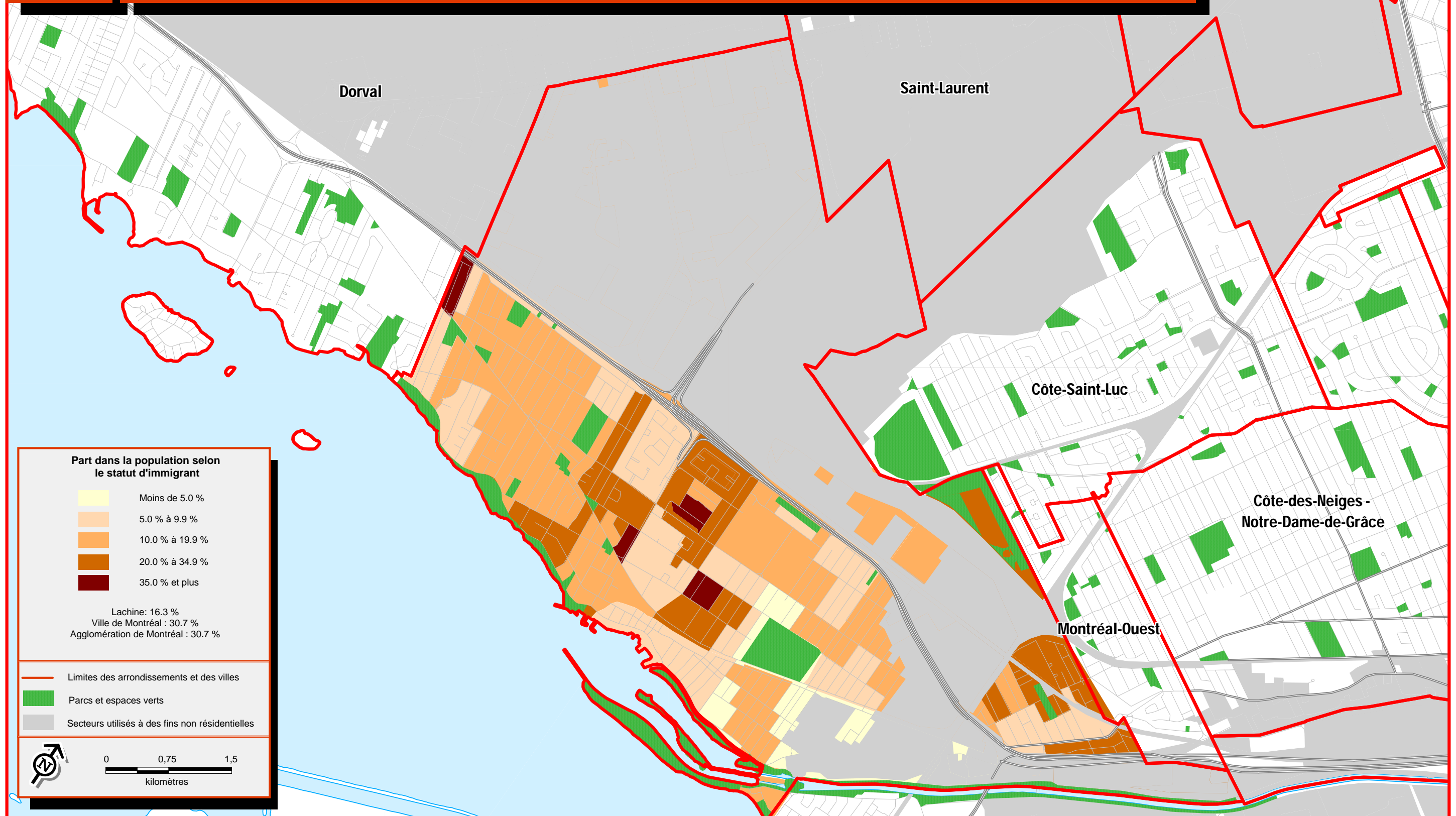
Sources :  
 > Statistique Canada, Recensement de 2006  
 > Ville de Montréal

# Concentration des personnes dont la langue parlée le plus souvent à la maison est une langue non officielle, 2006



Arrondissement Lachine

Sources :  
 > Statistique Canada, Recensement de 2006  
 > Ville de Montréal

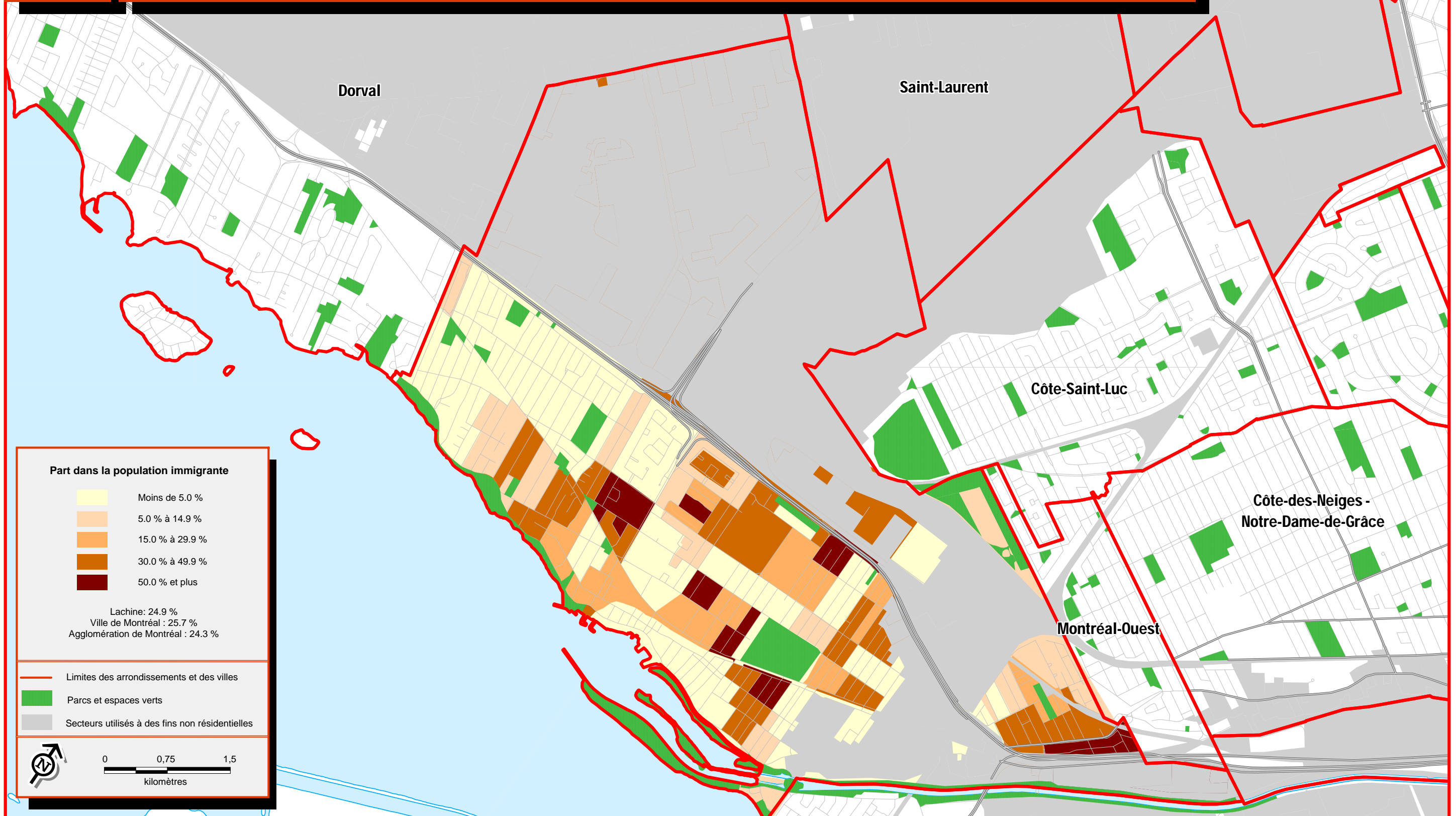


Arrondissement Lachine

Sources :  
 > Statistique Canada, Recensement de 2006  
 > Ville de Montréal

# 8.2

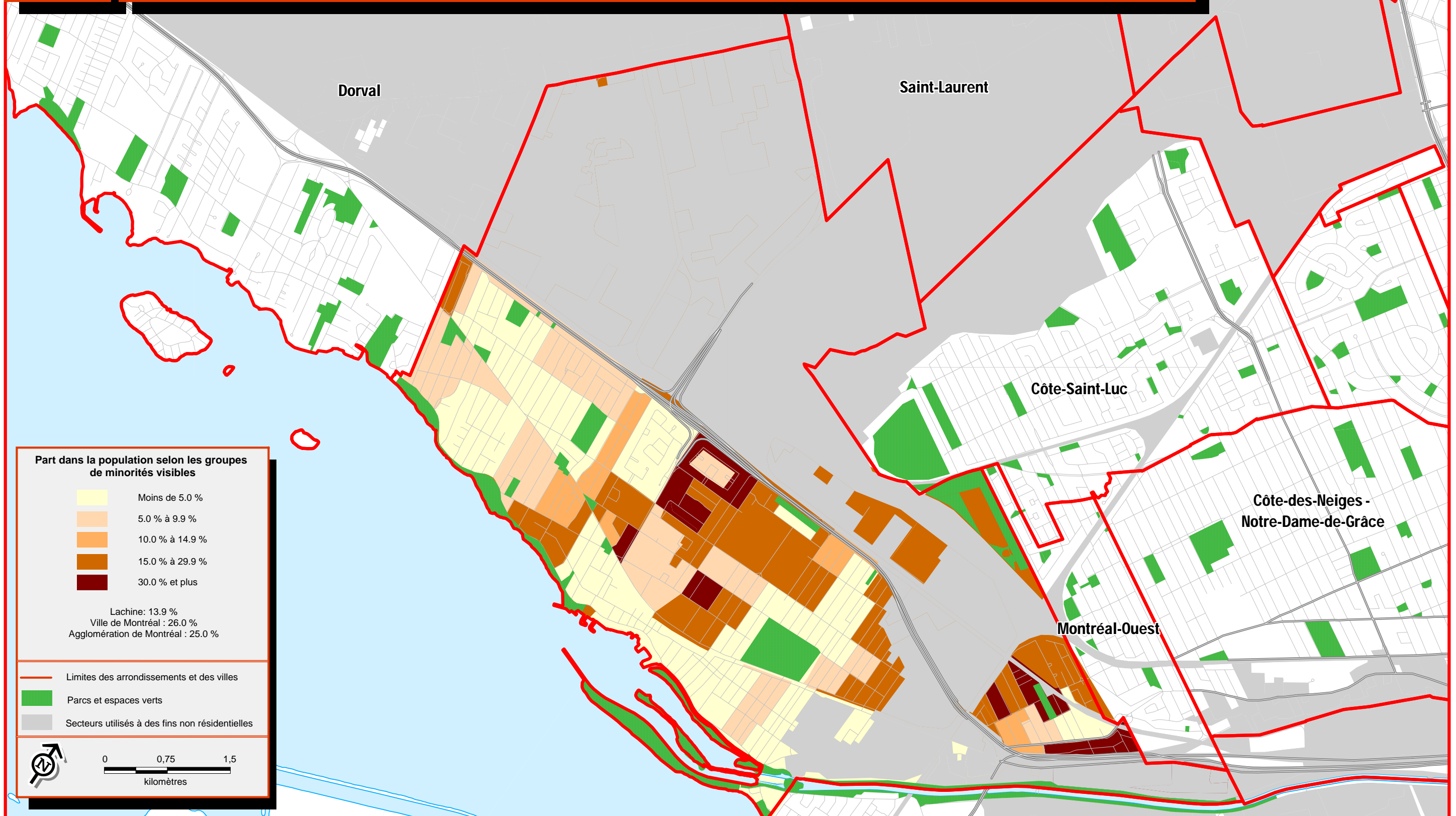
## Concentration des personnes ayant immigré entre 2001 et 2006



Arrondissement Lachine

Sources :  
 > Statistique Canada, Recensement de 2006  
 > Ville de Montréal

# Concentration des personnes appartenant à un groupe de minorités visibles, 2006



Arrondissement Lachine

Sources :  
 > Statistique Canada, Recensement de 2006  
 > Ville de Montréal