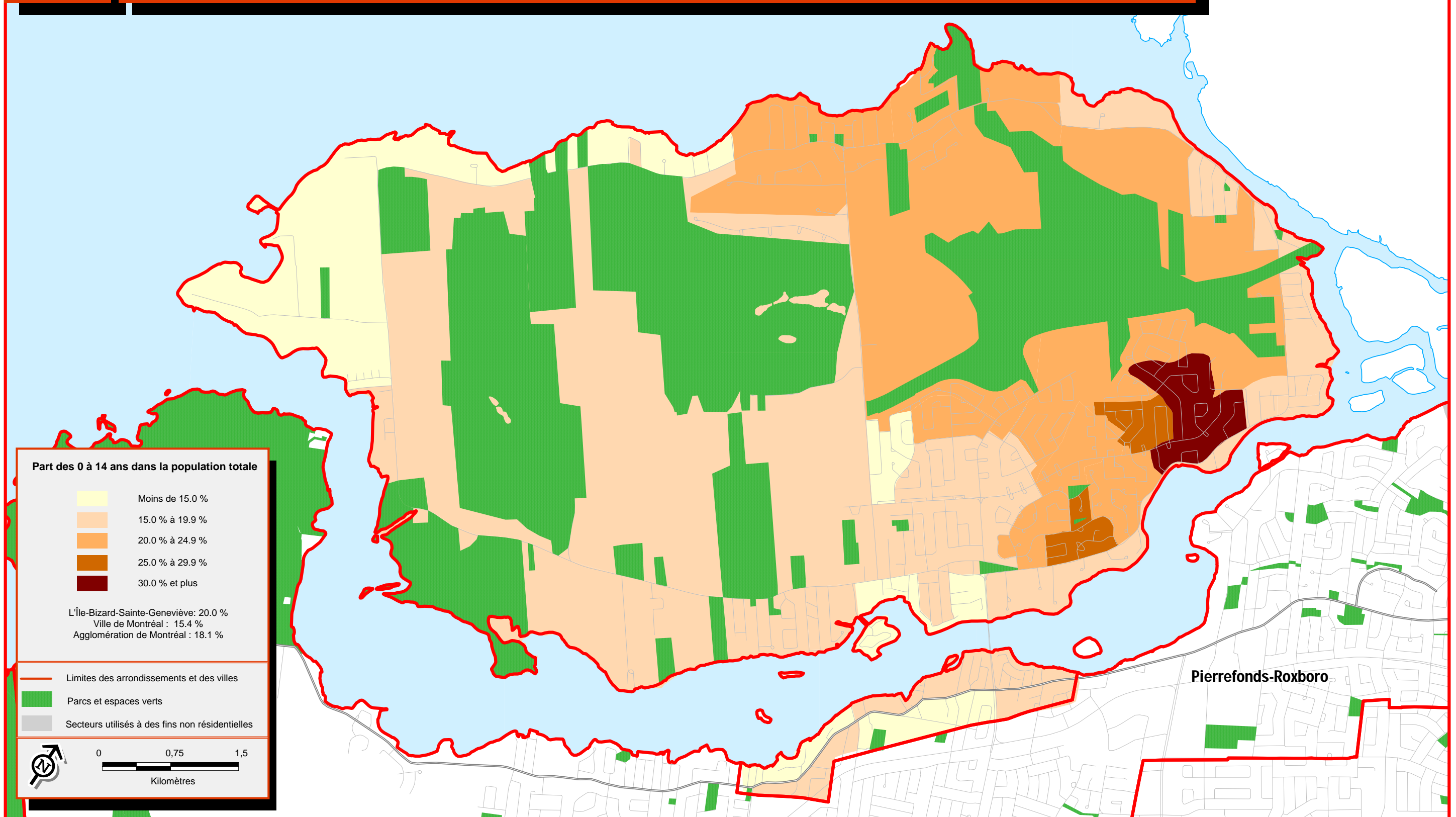


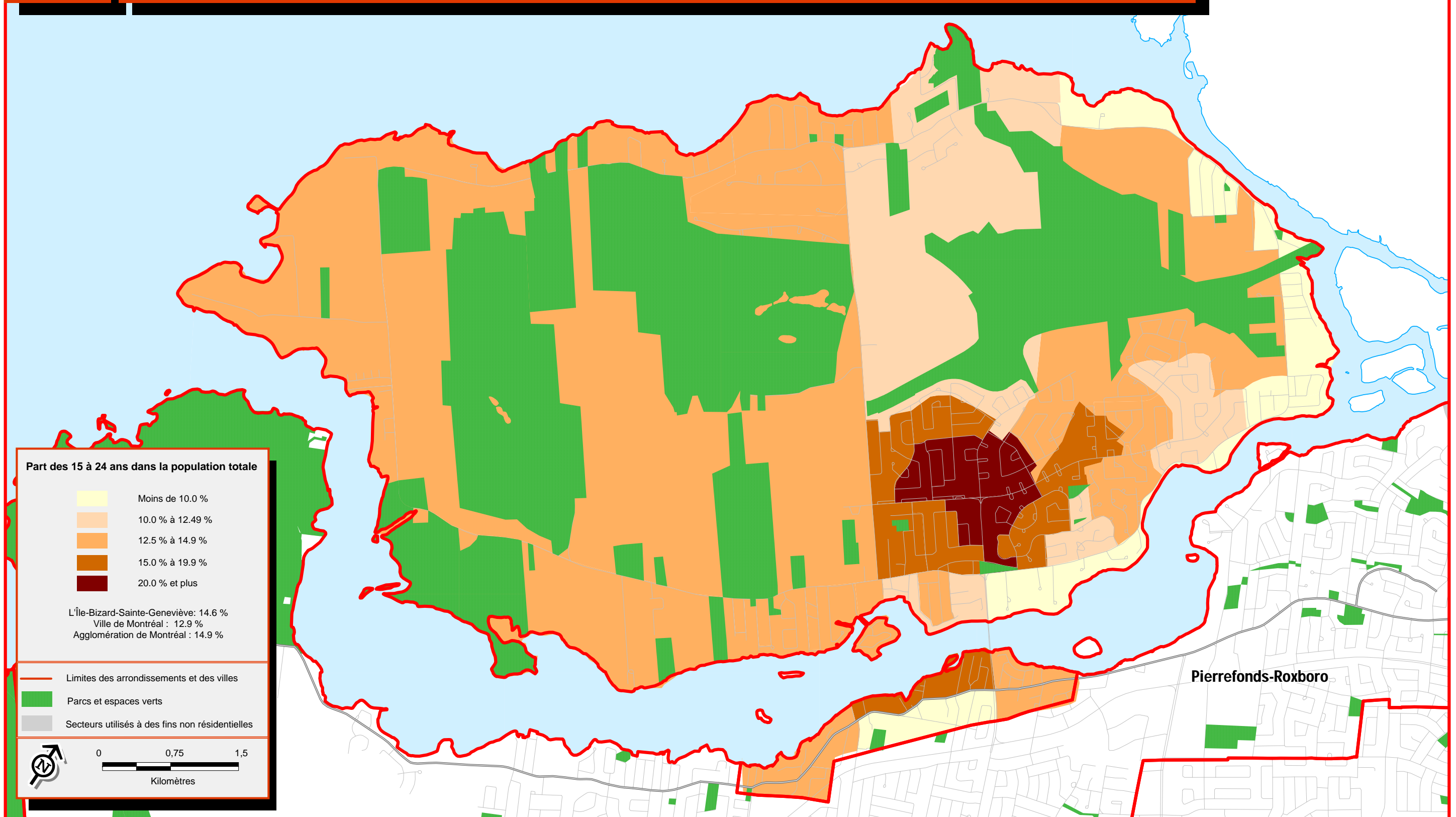
Arrondissement L'Île-Bizard-Sainte-Geneviève

Sources :  
 > Statistique Canada, Recensement de 2006  
 > Ville de Montréal



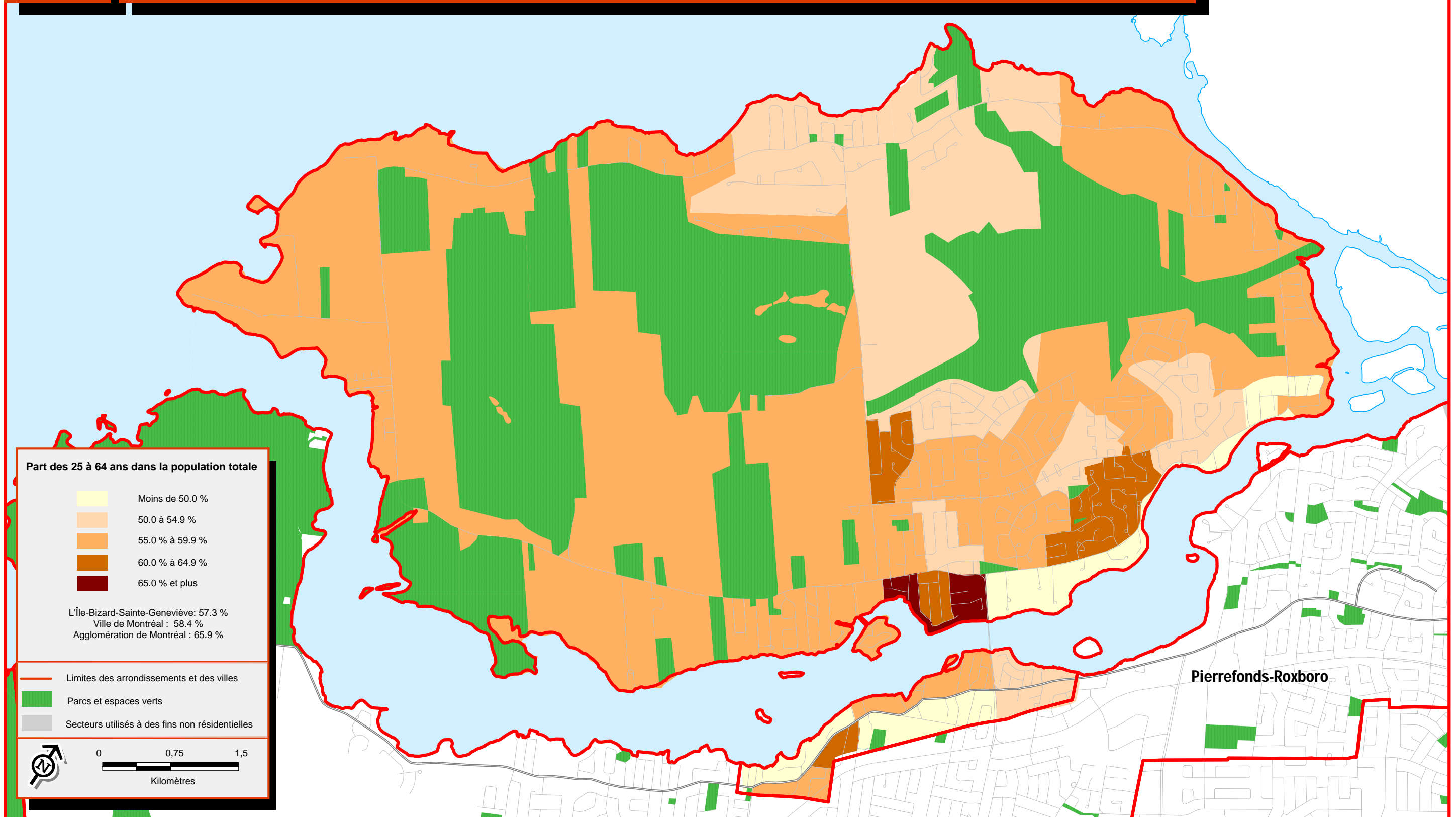
Arrondissement L'Île-Bizard-Sainte-Geneviève

Sources :  
 > Statistique Canada, Recensement de 2006  
 > Ville de Montréal



Arrondissement L'Île-Bizard-Sainte-Geneviève

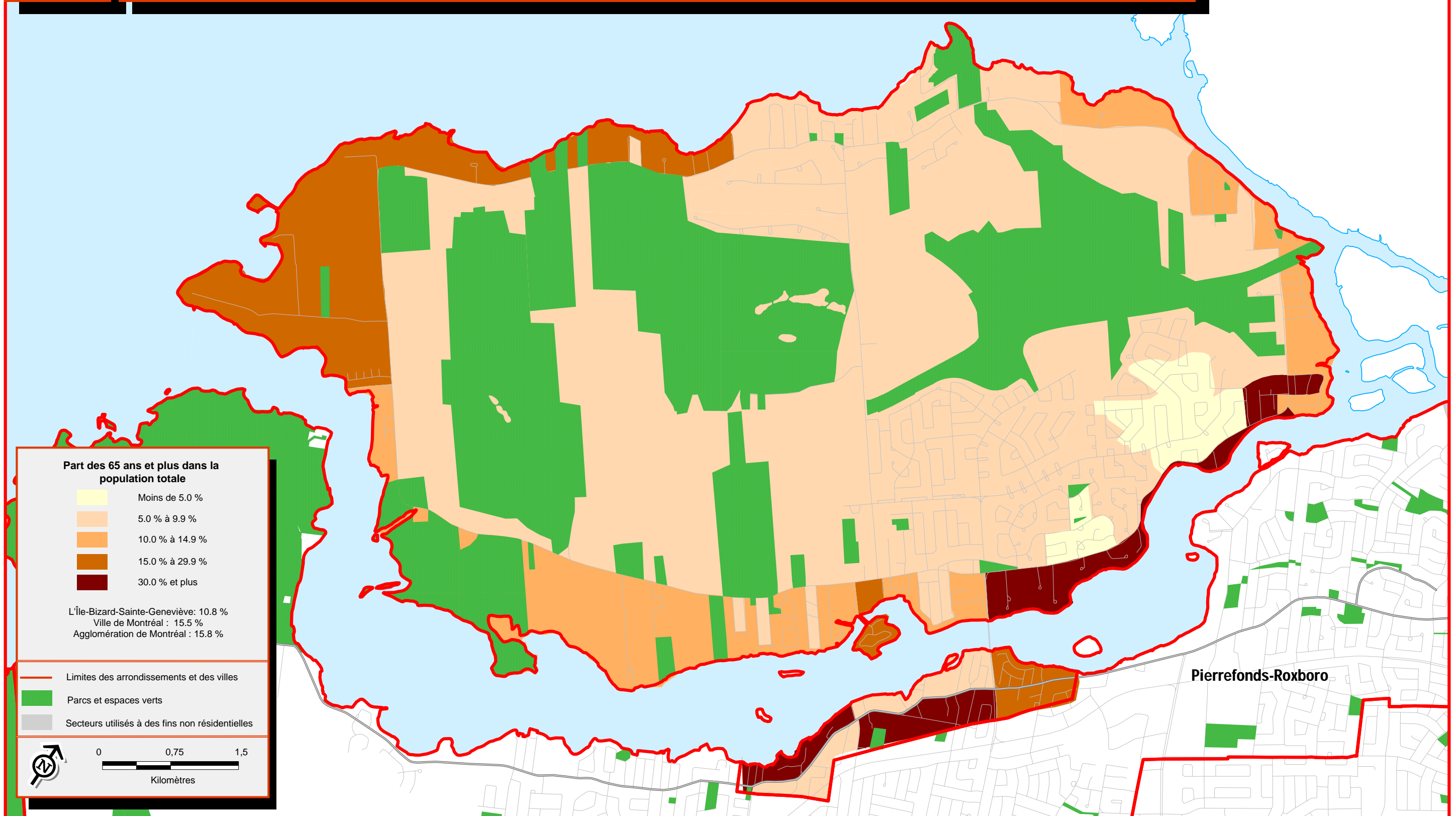
Sources :  
 > Statistique Canada, Recensement de 2006  
 > Ville de Montréal



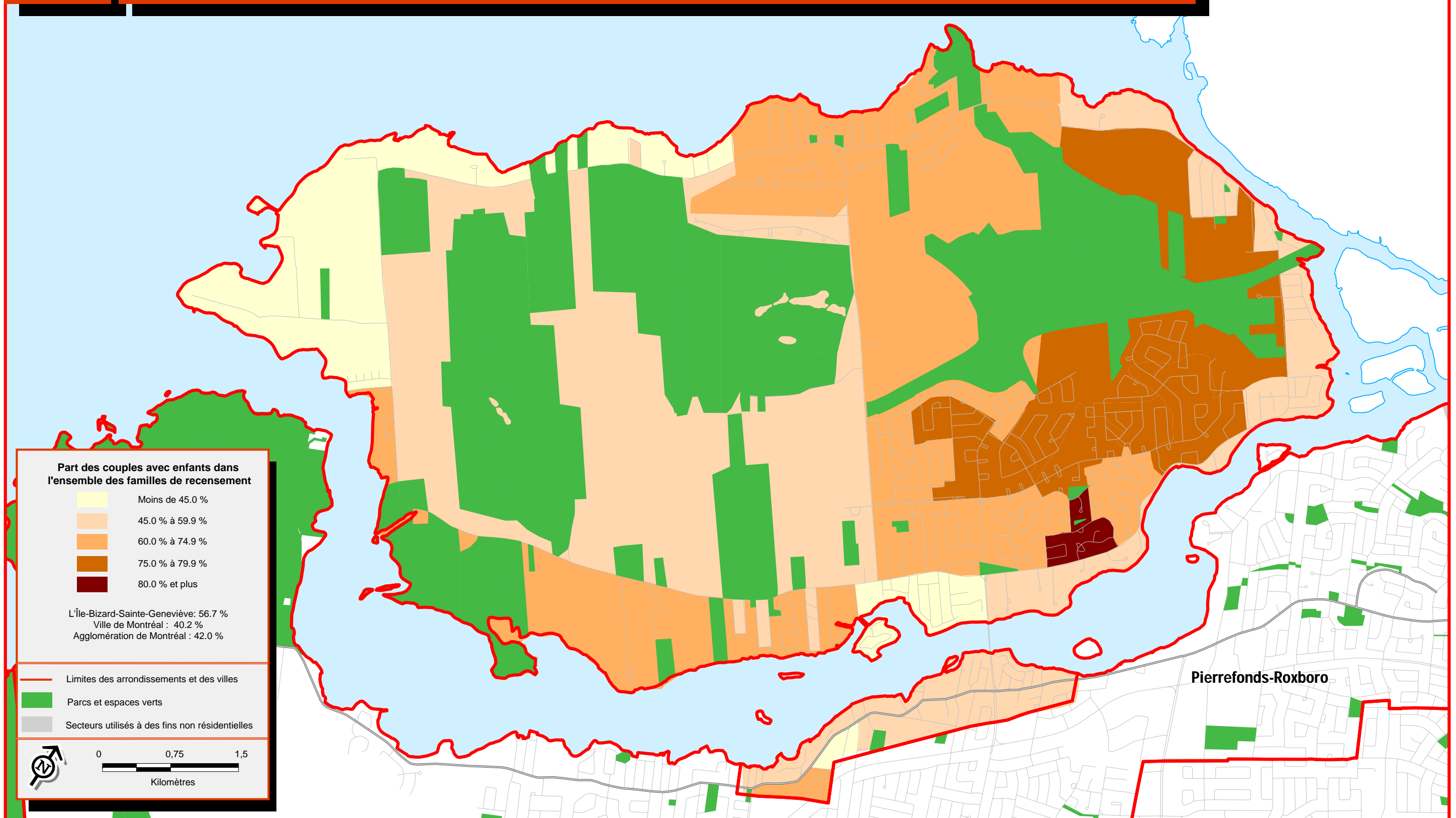
Arrondissement L'Île-Bizard-Sainte-Geneviève

Sources :  
 > Statistique Canada, Recensement de 2006  
 > Ville de Montréal



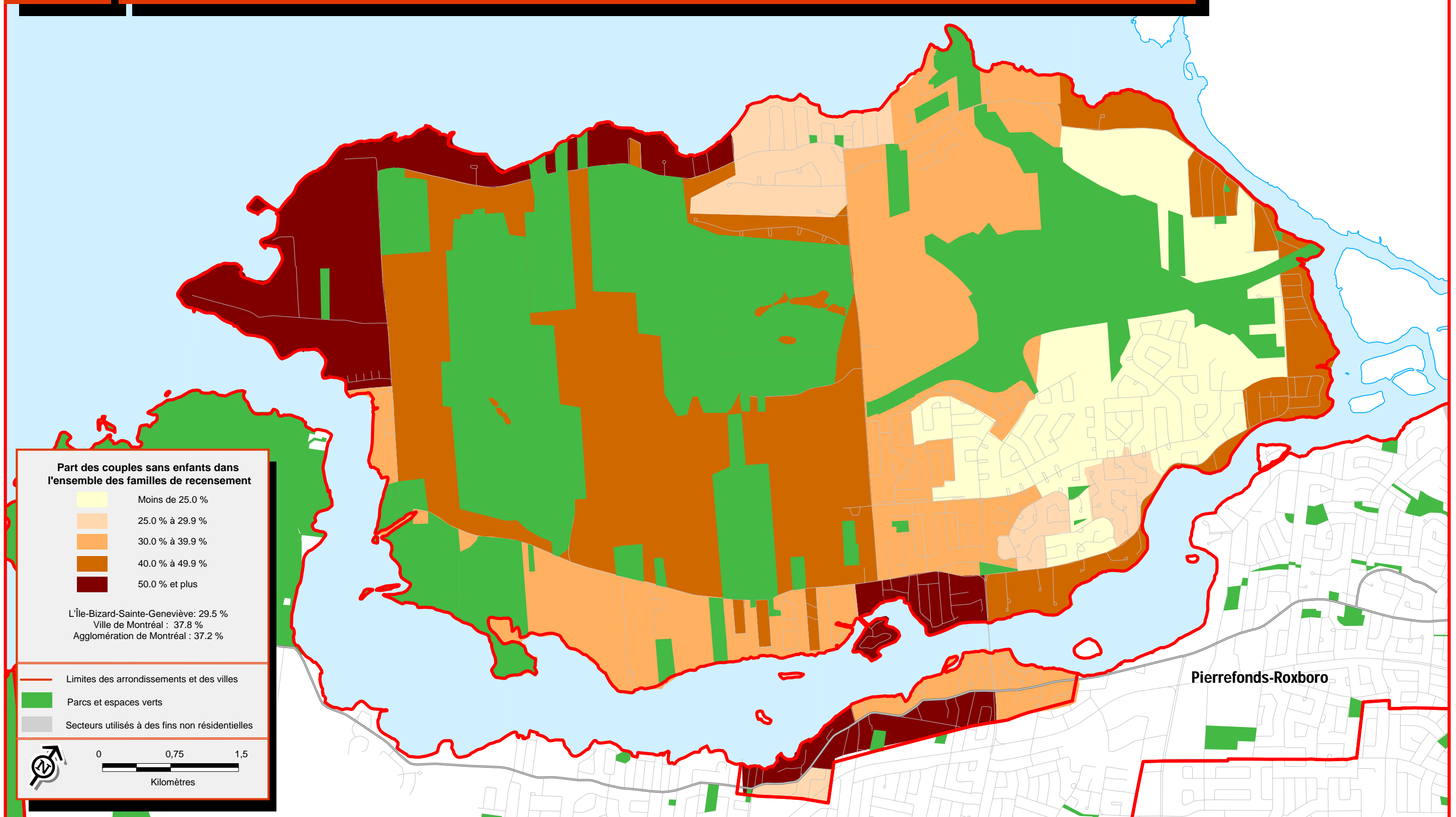


Sources :  
 > Statistique Canada, Recensement de 2006  
 > Ville de Montréal



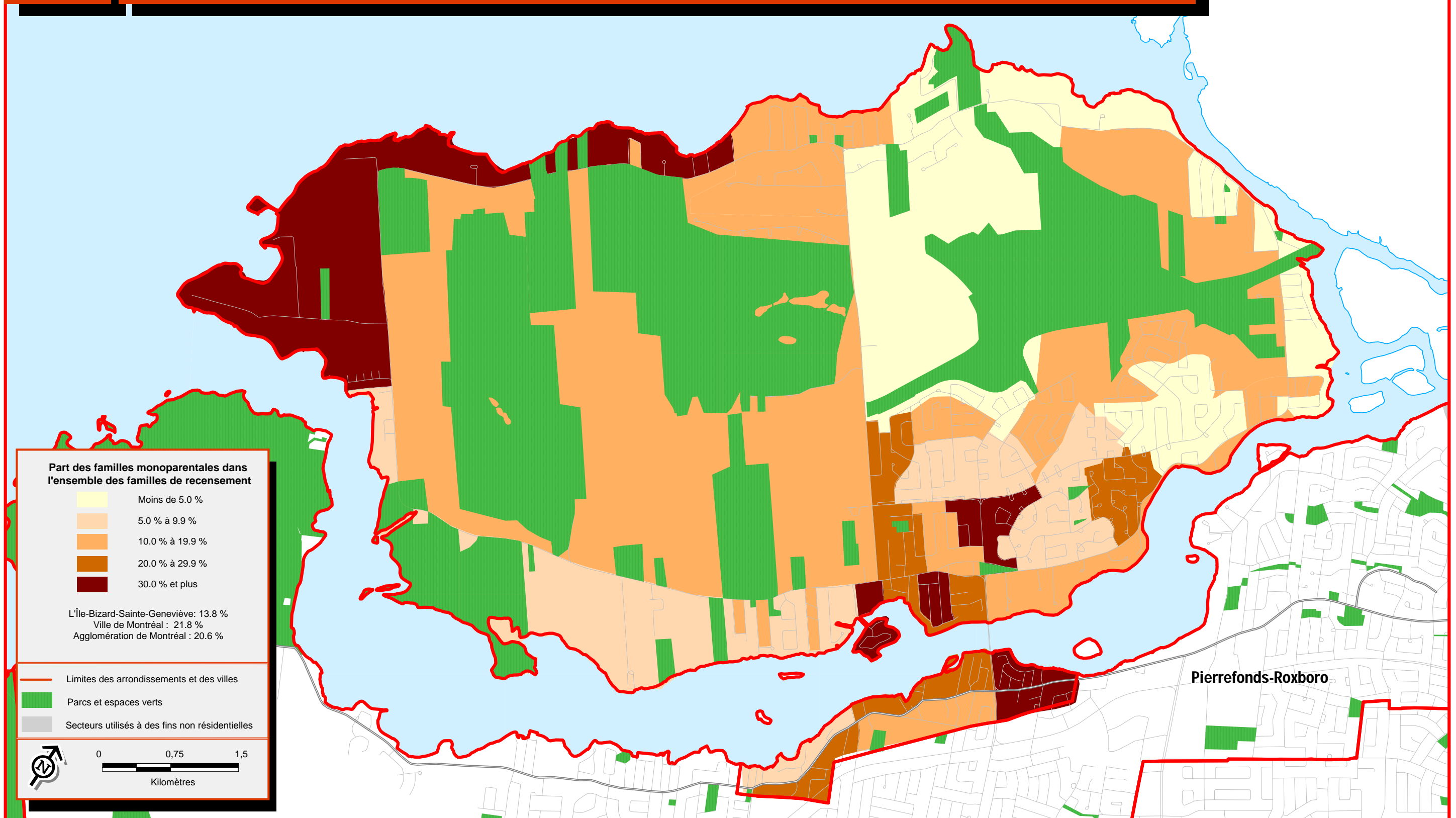
Arrondissement L'Île-Bizard-Sainte-Geneviève

Sources :  
 > Statistique Canada, Recensement de 2006  
 > Ville de Montréal



Arrondissement L'Île-Bizard-Sainte-Geneviève

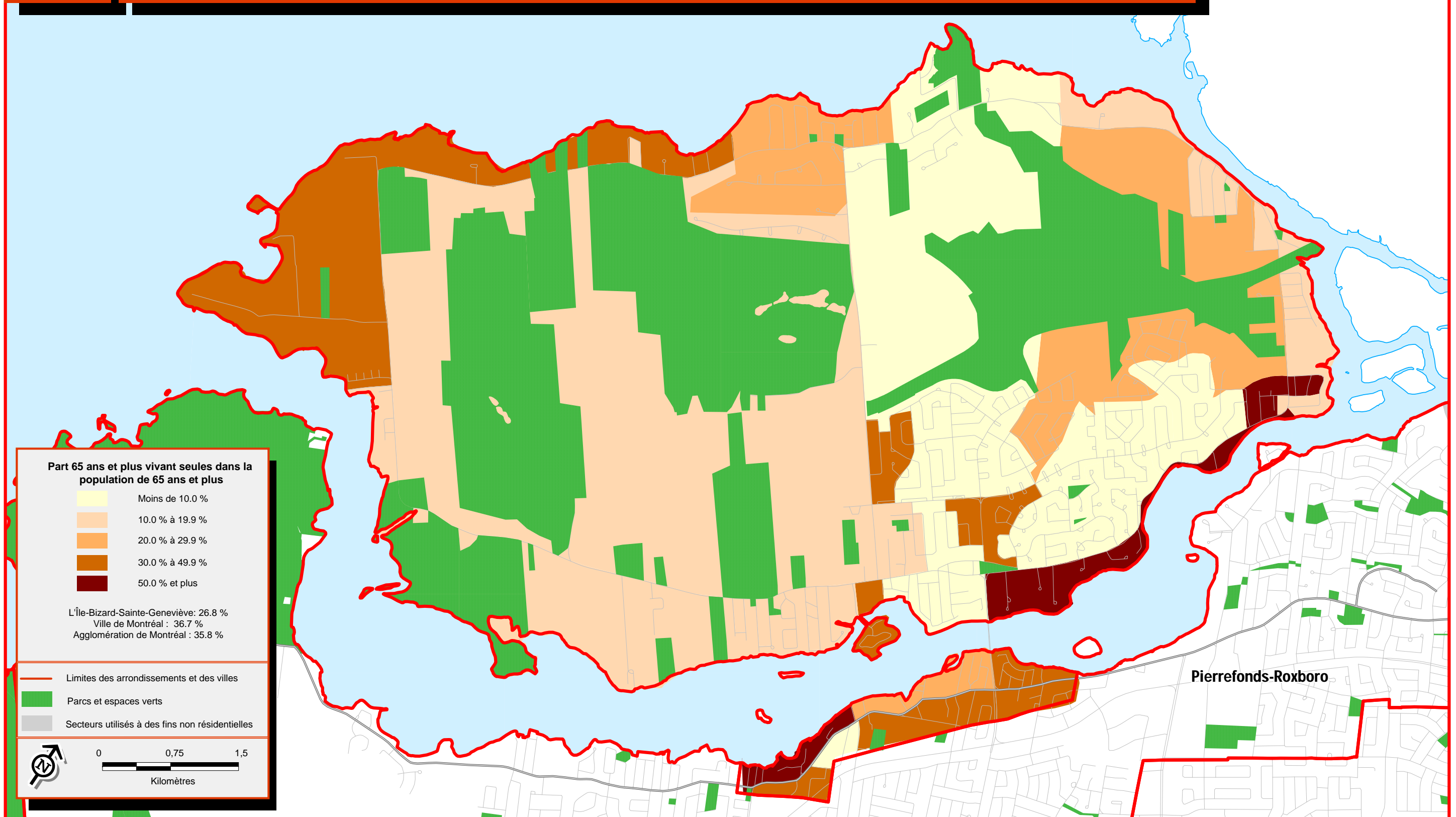
Sources :  
 > Statistique Canada, Recensement de 2006  
 > Ville de Montréal



Arrondissement L'Île-Bizard-Sainte-Geneviève

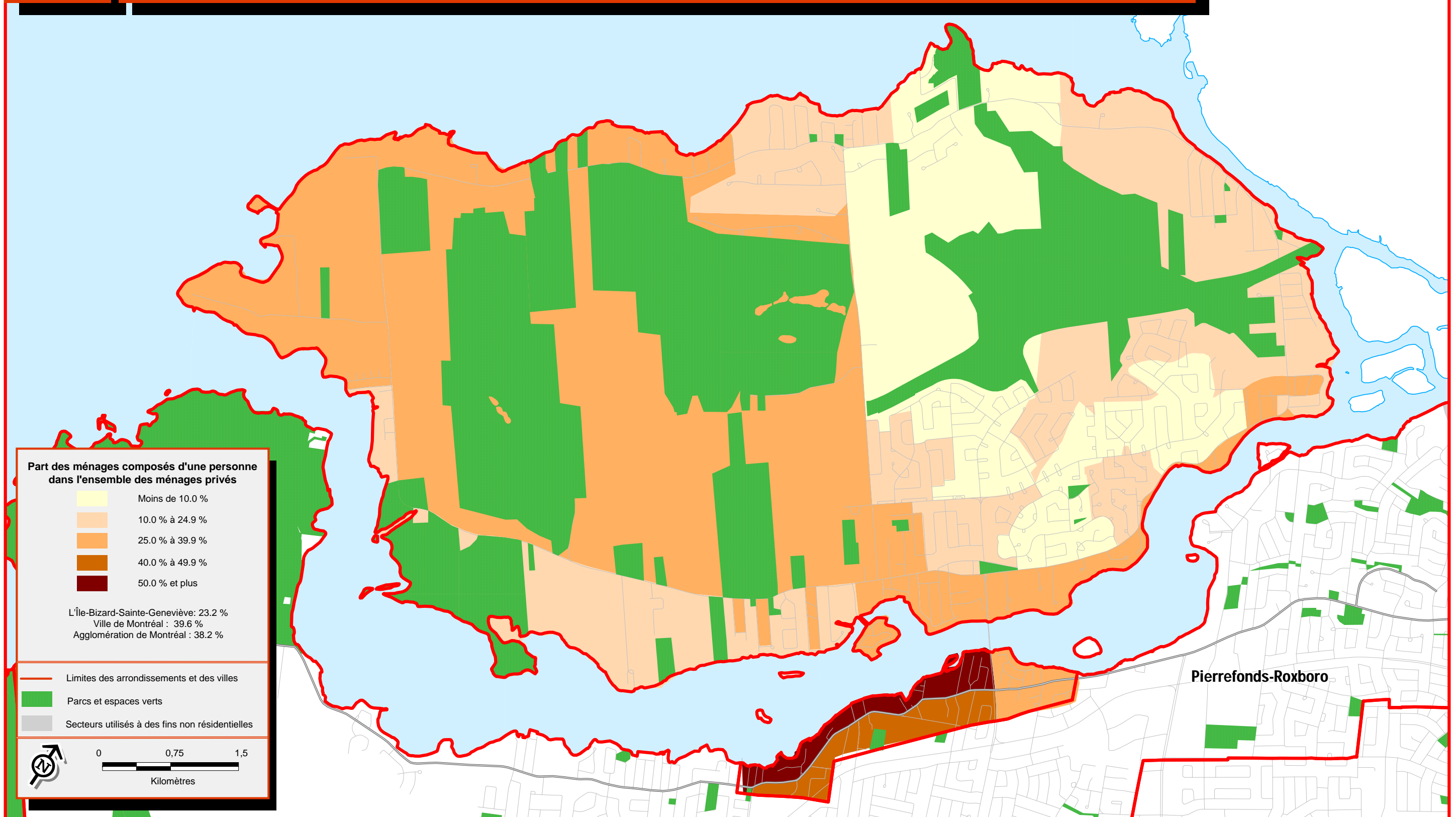
Sources :  
 > Statistique Canada, Recensement de 2006  
 > Ville de Montréal





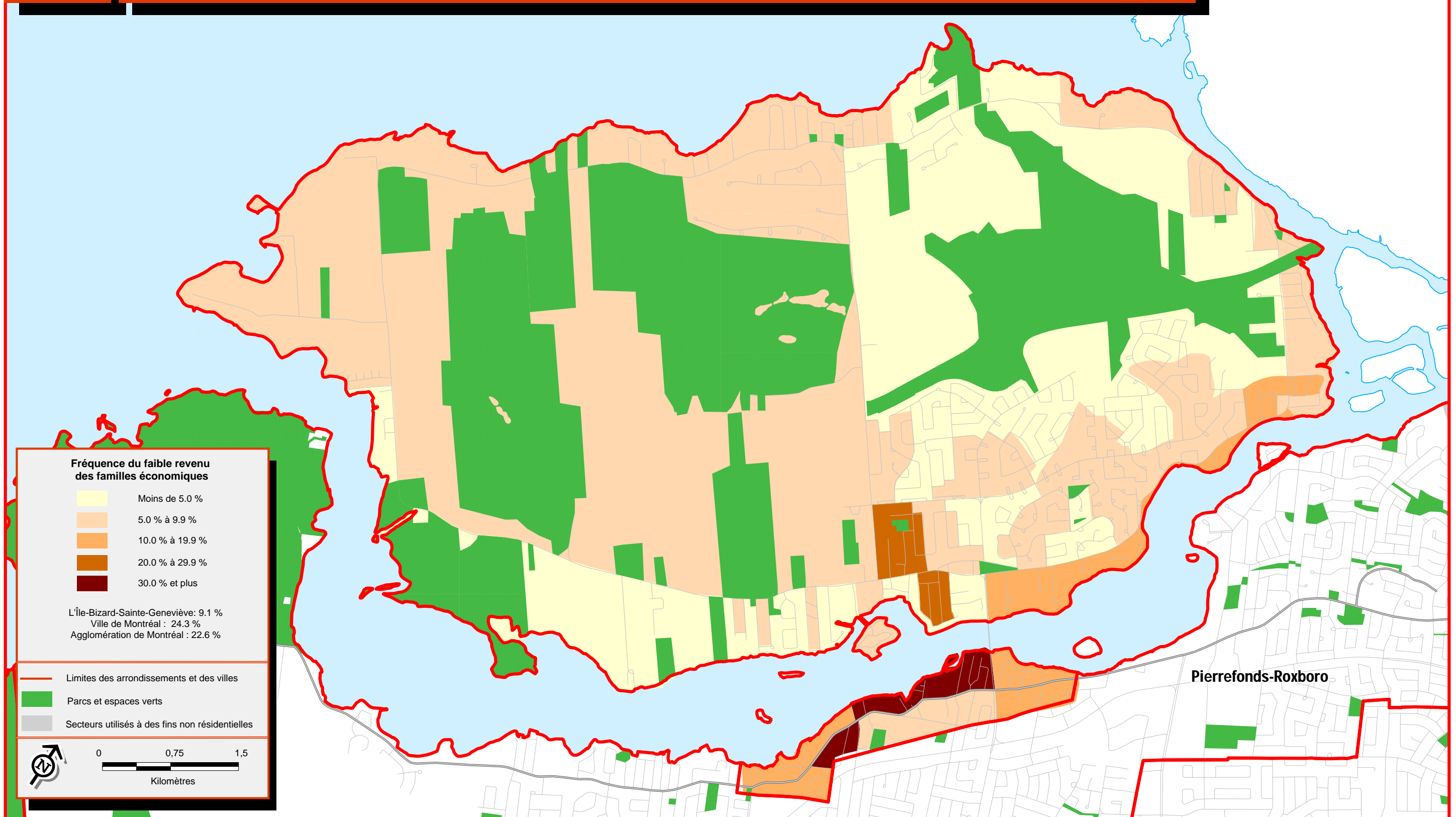
Arrondissement L'Île-Bizard-Sainte-Geneviève

Sources :  
 > Statistique Canada, Recensement de 2006  
 > Ville de Montréal



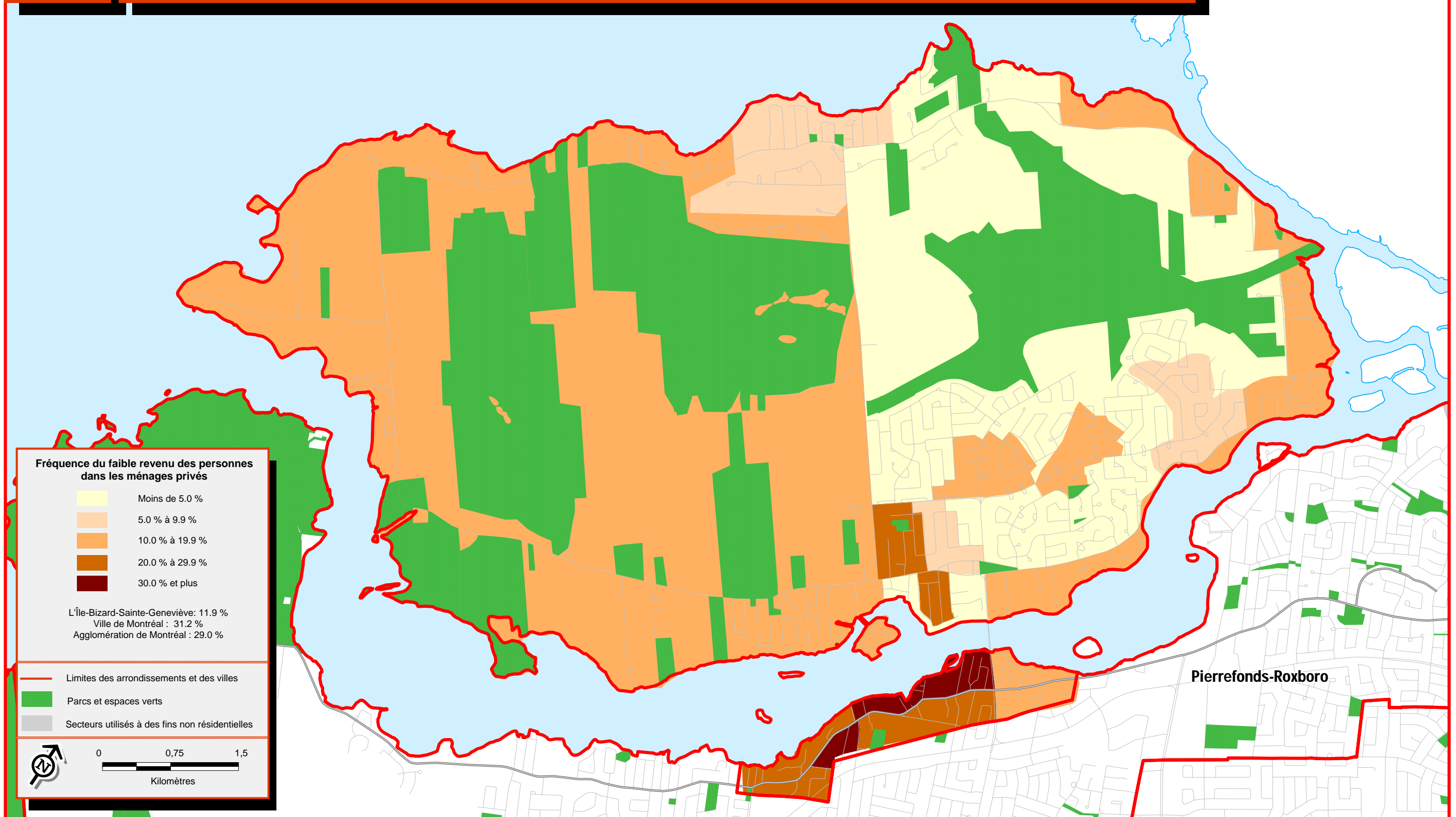
Arrondissement L'Île-Bizard-Sainte-Geneviève

Sources :  
 > Statistique Canada, Recensement de 2006  
 > Ville de Montréal



Arrondissement L'Île-Bizard-Sainte-Geneviève

Sources :  
 > Statistique Canada, Recensement de 2006  
 > Ville de Montréal



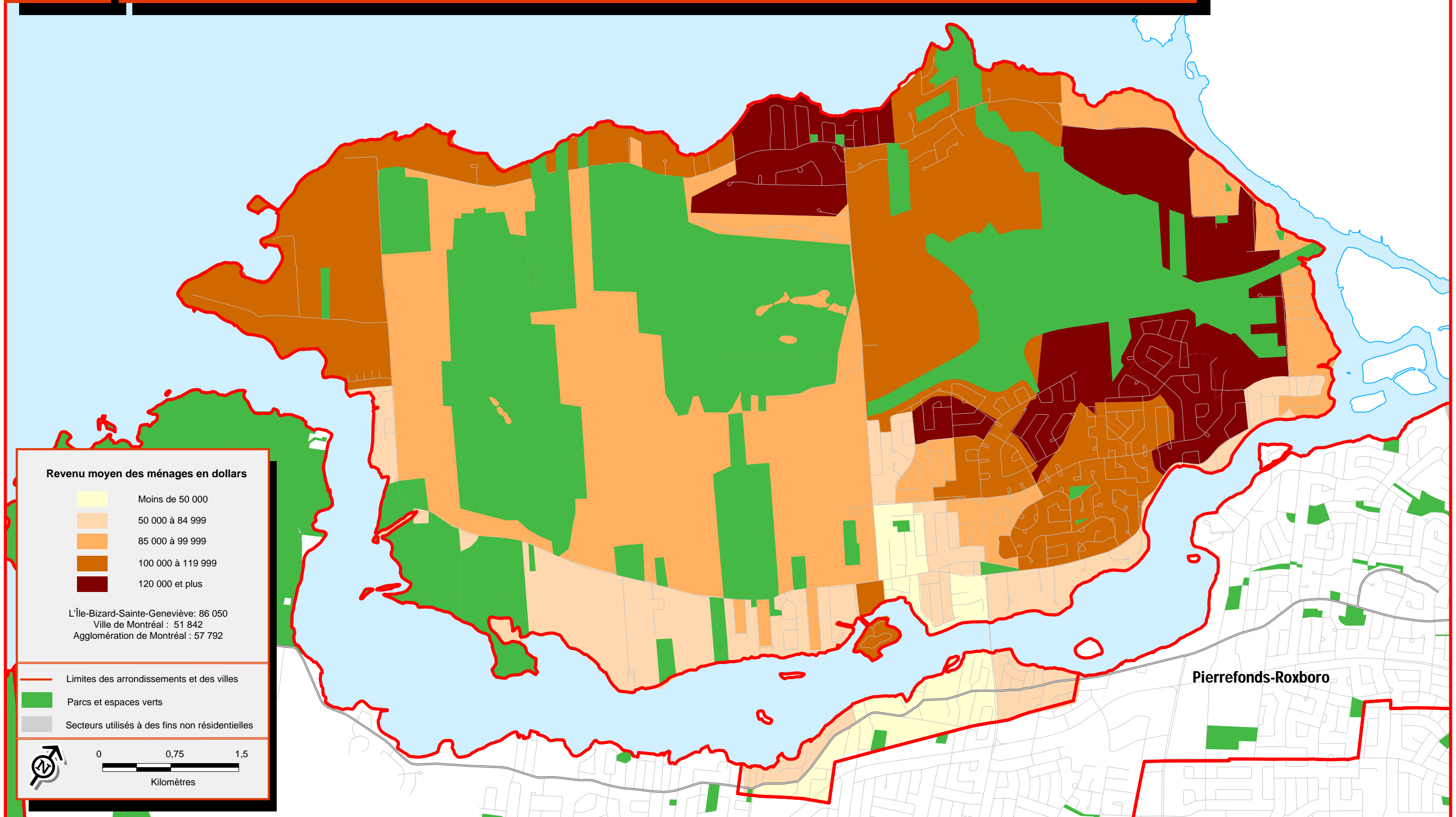
Arrondissement L'Île-Bizard-Sainte-Geneviève

Sources :  
 > Statistique Canada, Recensement de 2006  
 > Ville de Montréal



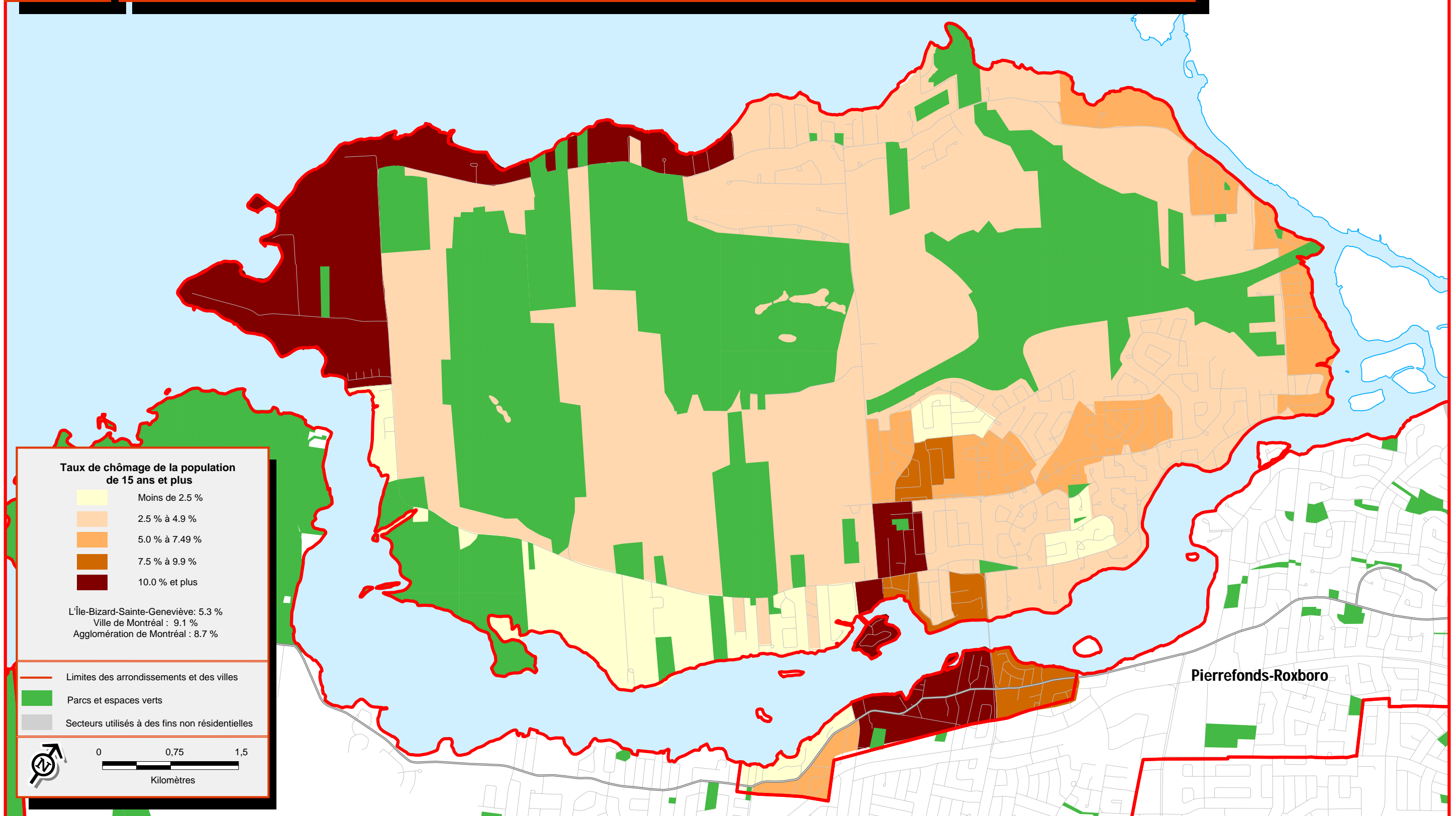
### 3.3

## Revenu moyen des ménages en 2005

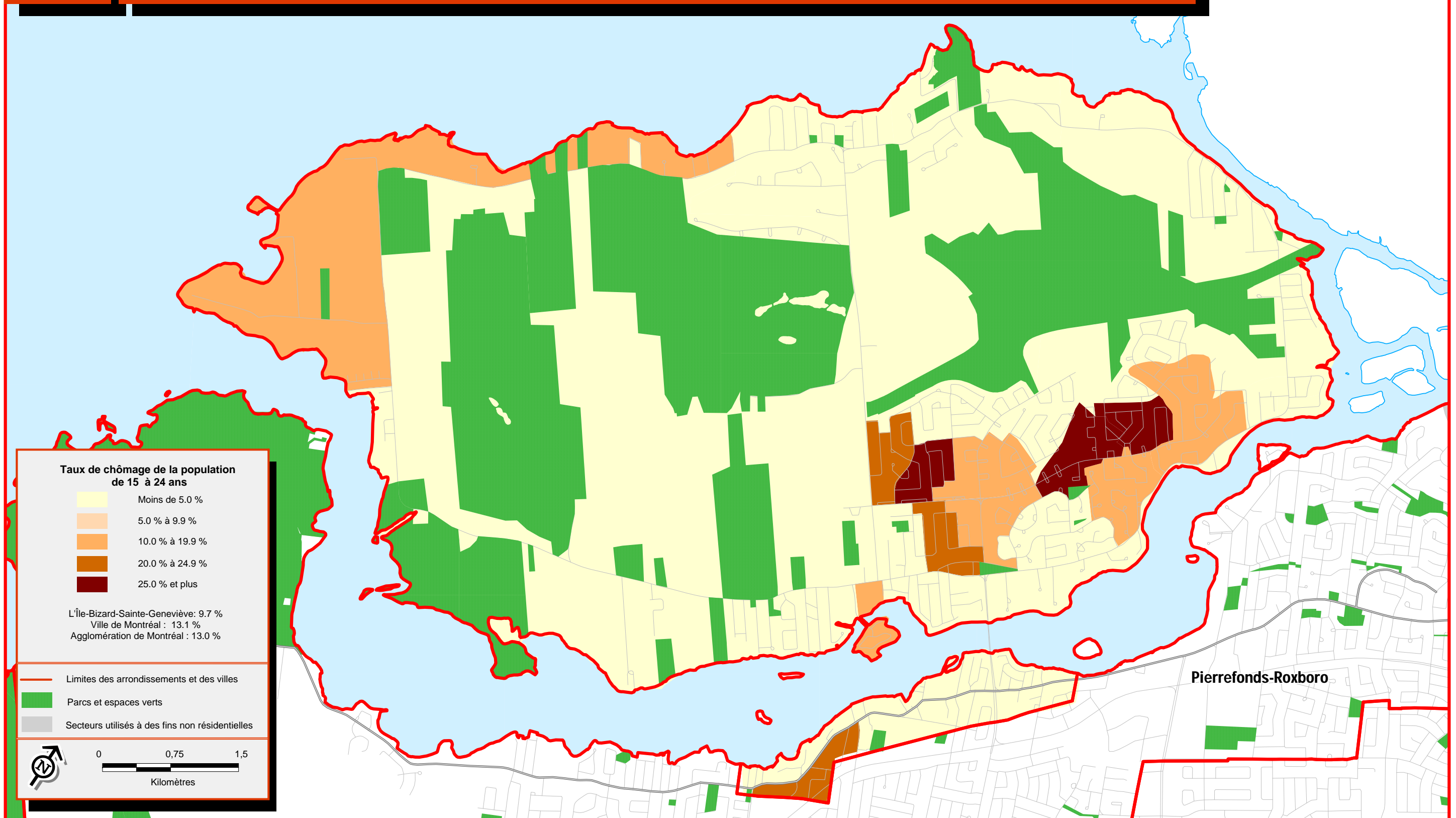


Arrondissement L'Île-Bizard-Sainte-Geneviève

Sources :  
> Statistique Canada, Recensement de 2006  
> Ville de Montréal

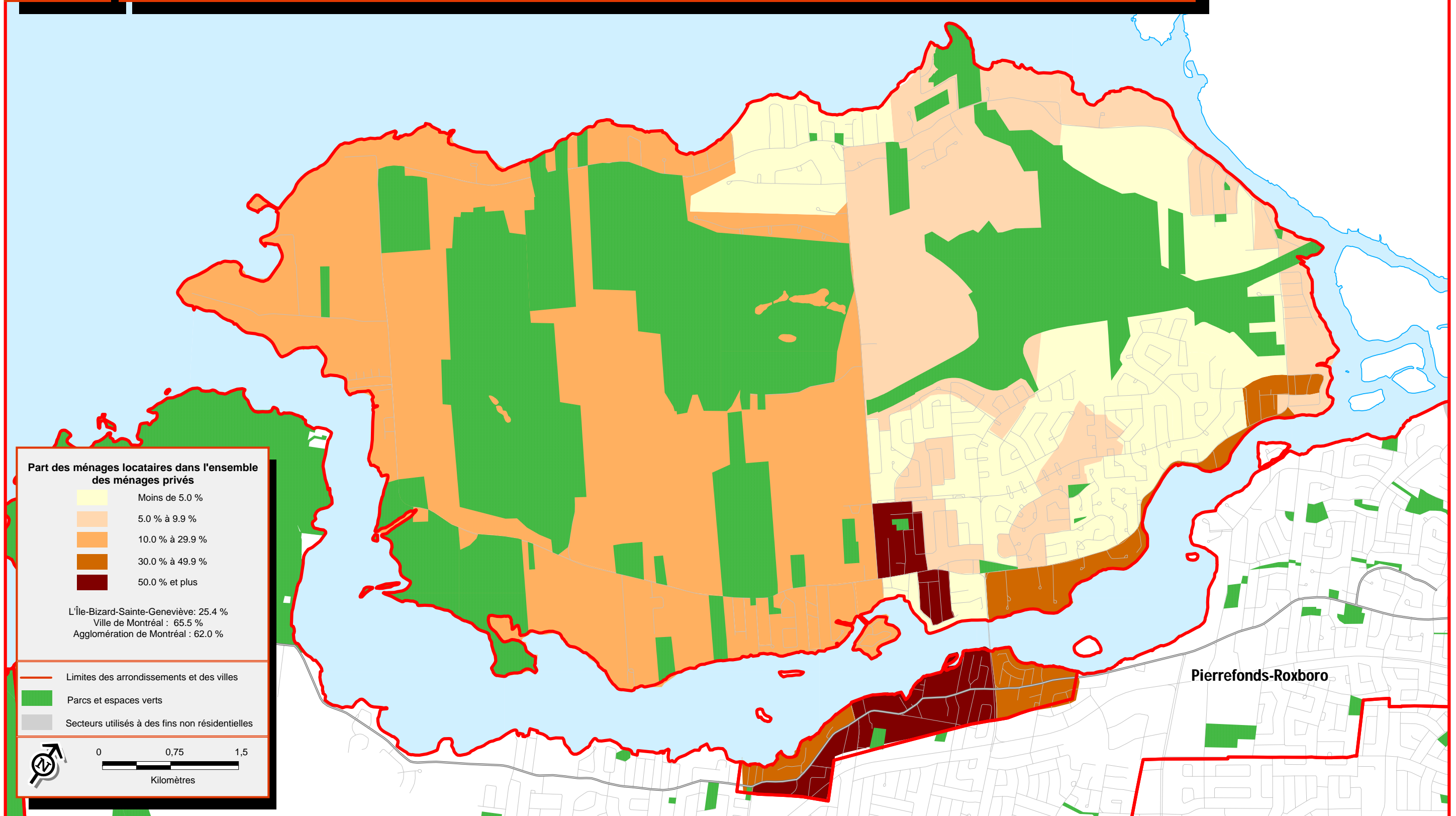


Sources :  
 > Statistique Canada, Recensement de 2006  
 > Ville de Montréal



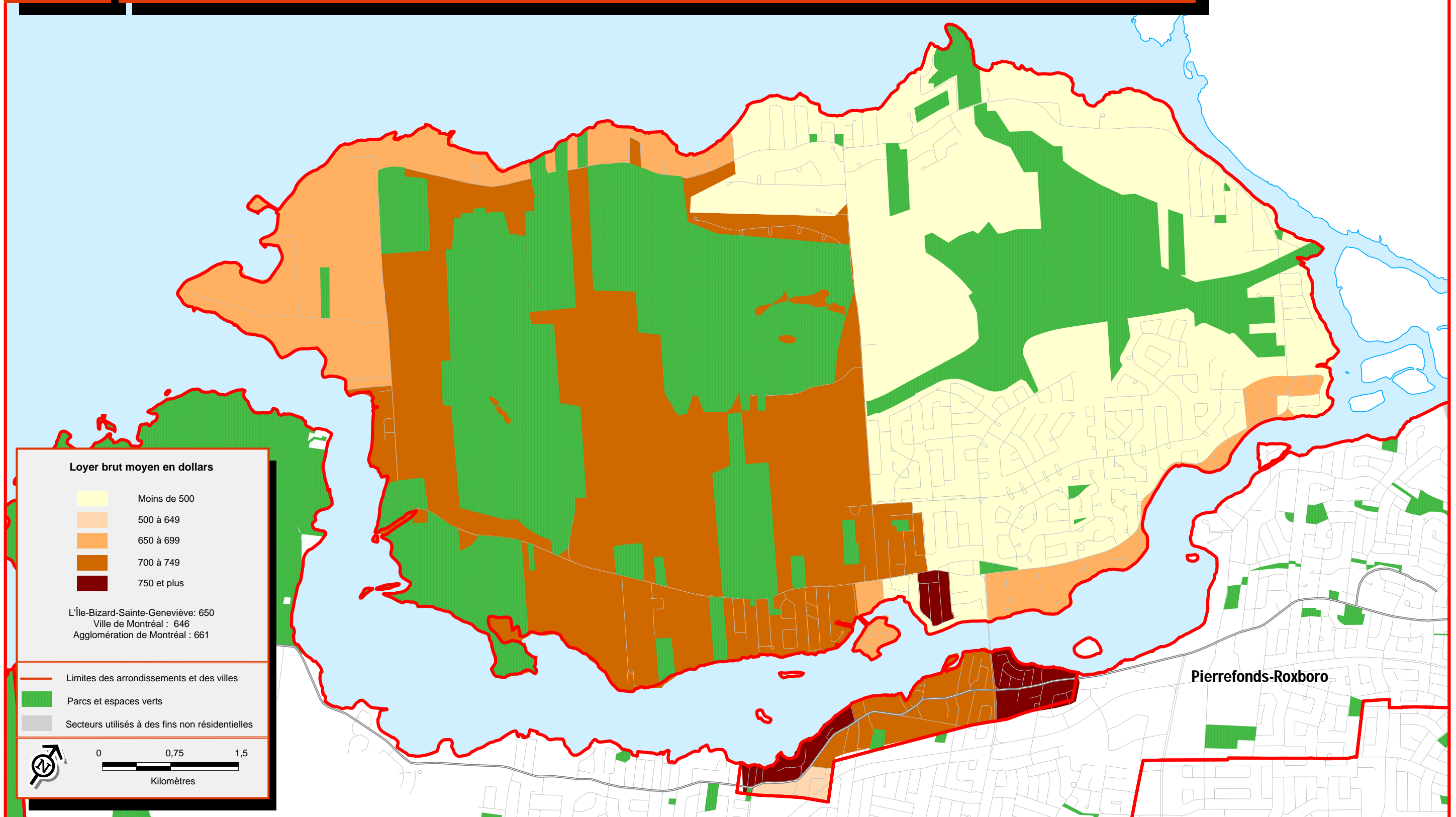
Arrondissement L'Île-Bizard-Sainte-Geneviève

Sources :  
 > Statistique Canada, Recensement de 2006  
 > Ville de Montréal



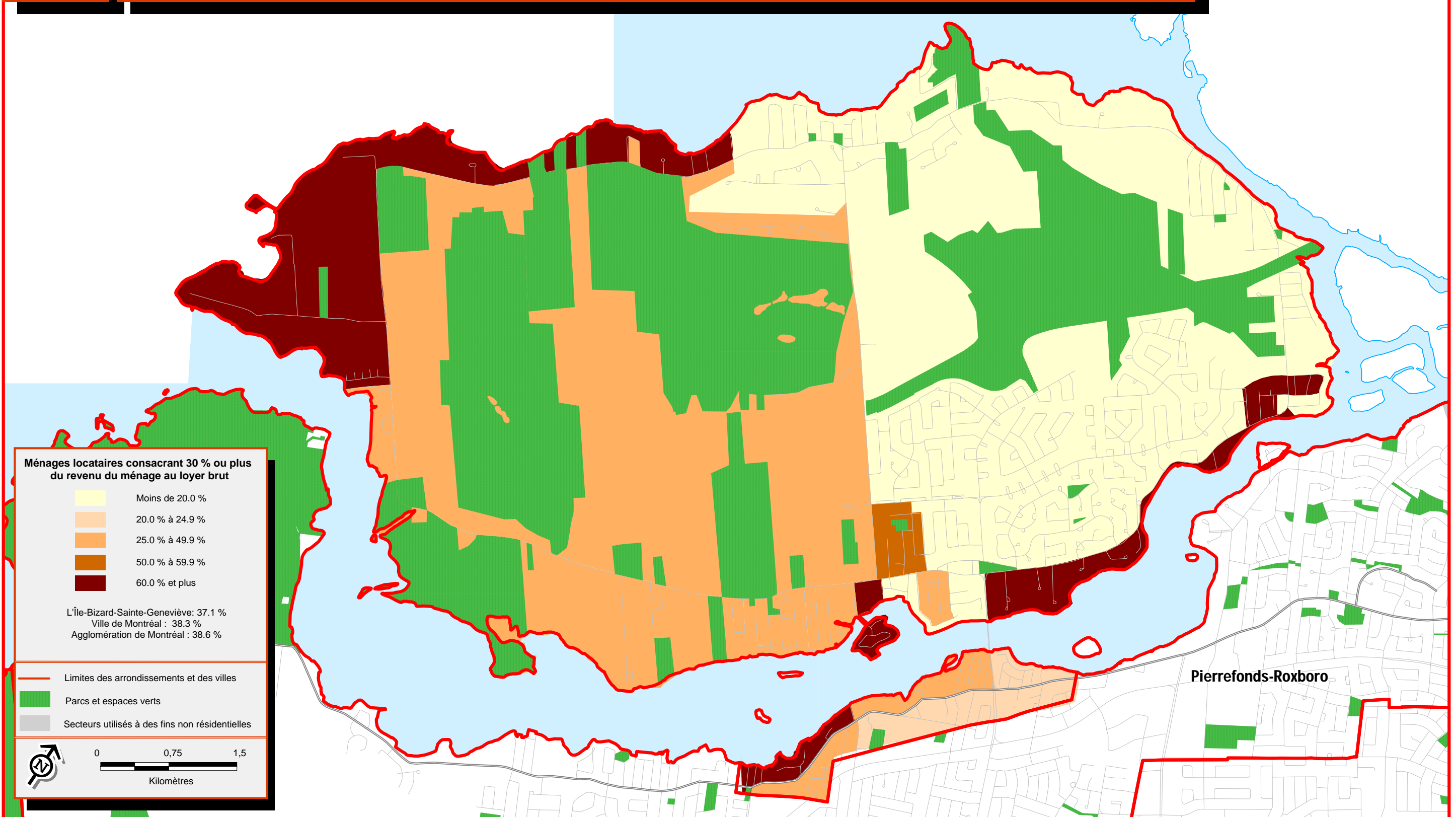
Sources :  
 > Statistique Canada, Recensement de 2006  
 > Ville de Montréal





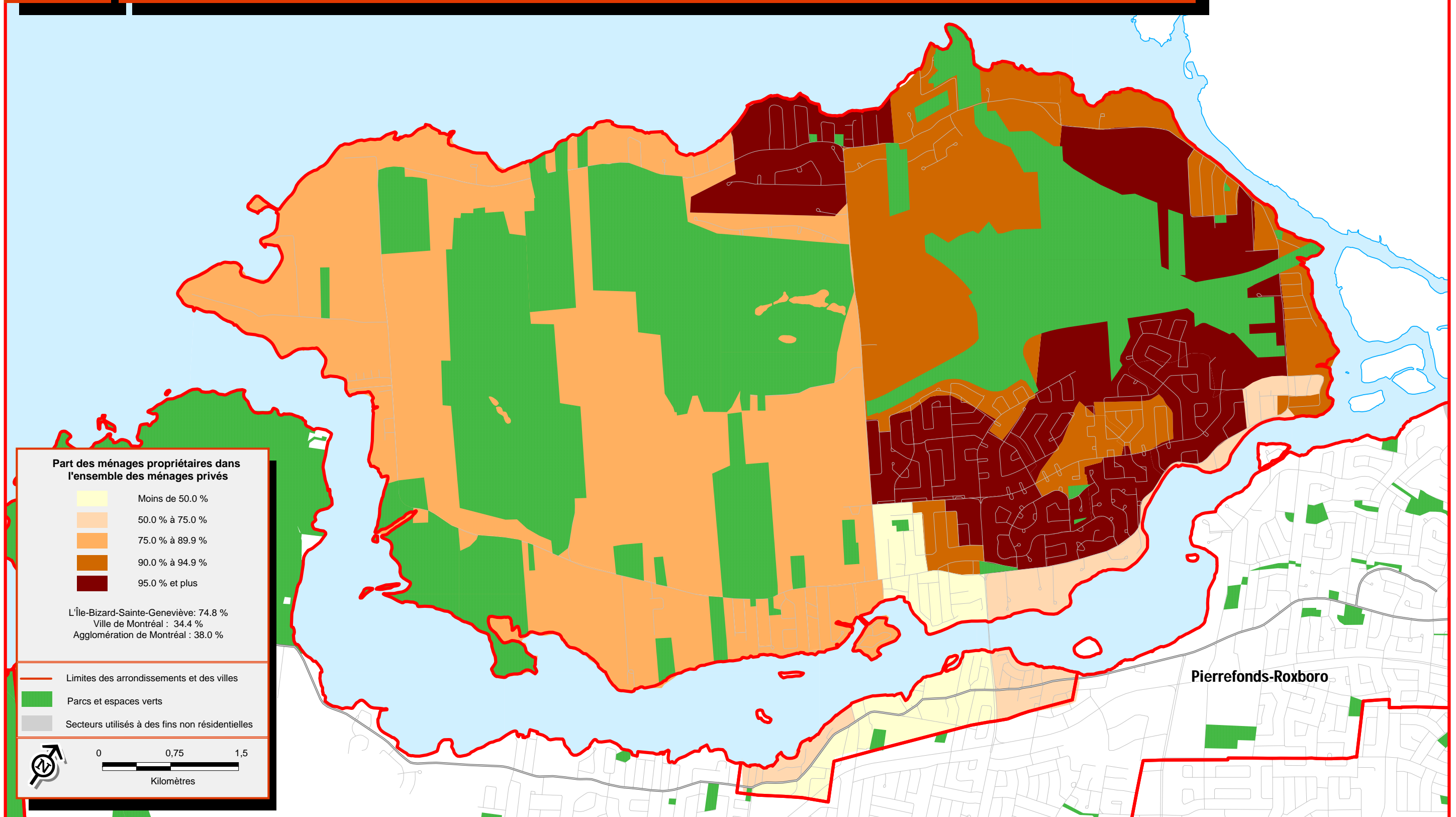
Sources :  
 > Statistique Canada, Recensement de 2006  
 > Ville de Montréal

# Concentration des ménages locataires consacrant 30 % ou plus du revenu du ménage au logement, 2006



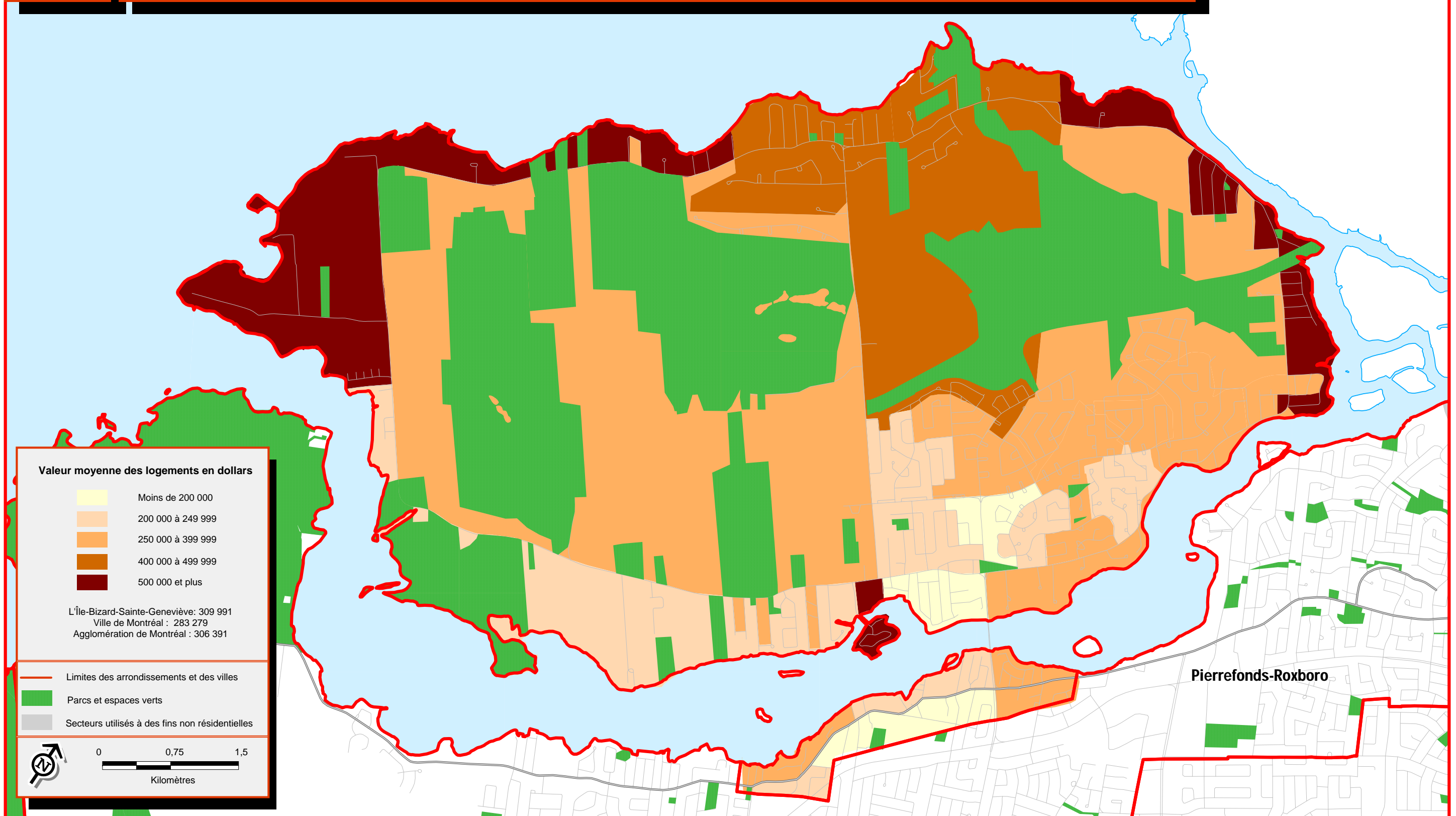
Arrondissement L'Île-Bizard-Sainte-Geneviève

Sources :  
 > Statistique Canada, Recensement de 2006  
 > Ville de Montréal



Arrondissement L'Île-Bizard-Sainte-Geneviève

Sources :  
 > Statistique Canada, Recensement de 2006  
 > Ville de Montréal

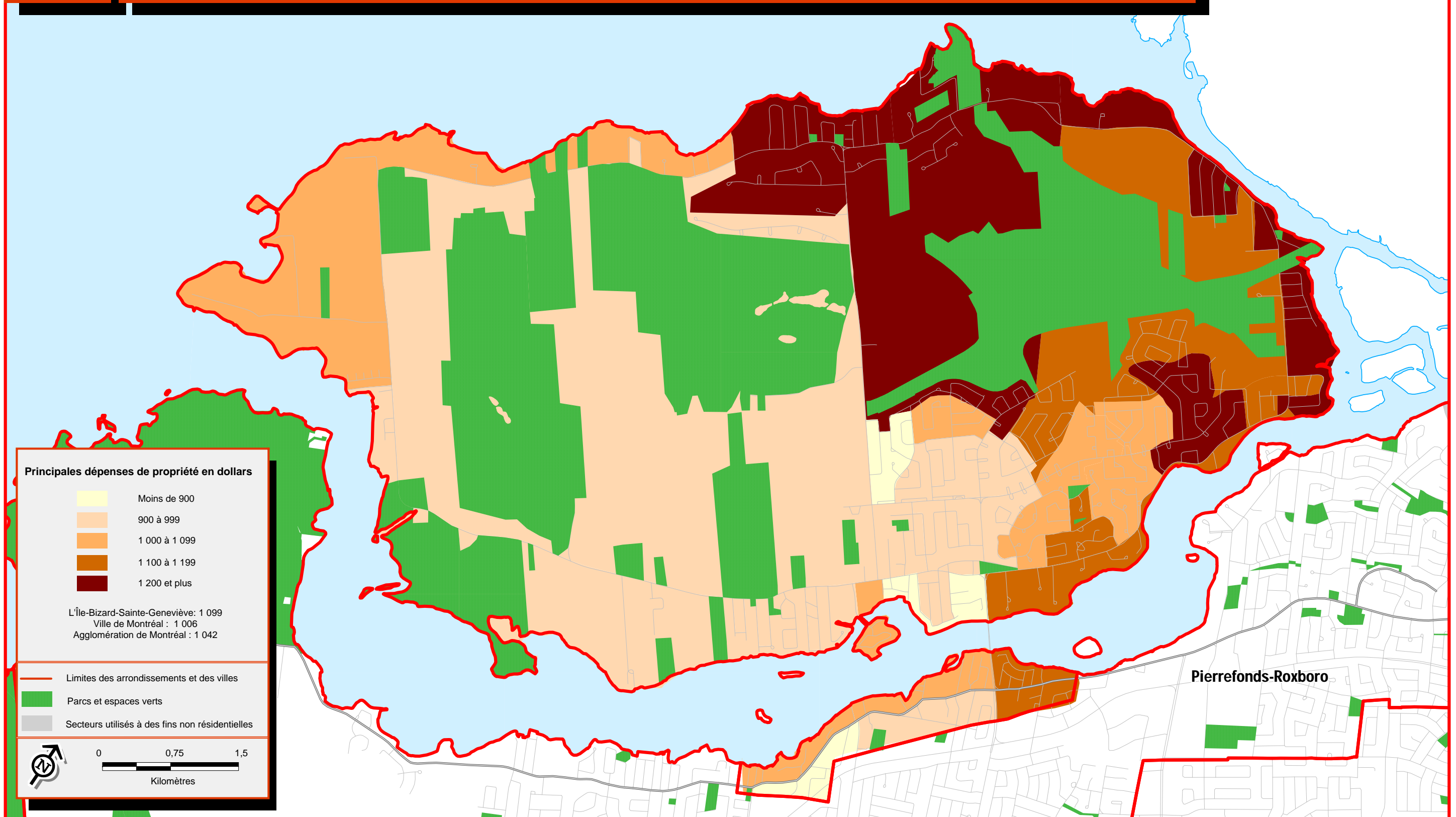


Sources :  
 > Statistique Canada, Recensement de 2006  
 > Ville de Montréal



# 5.6

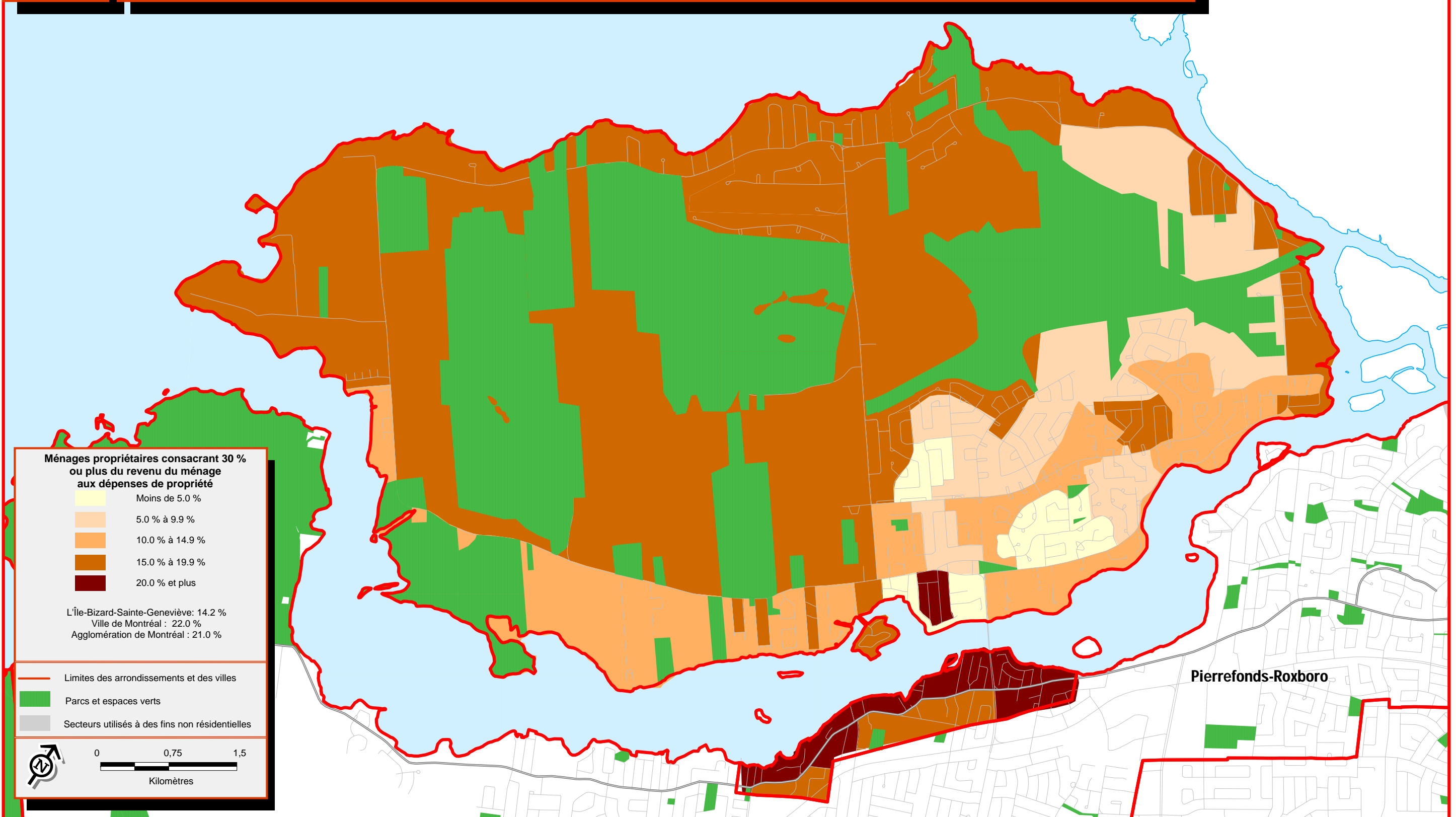
## Principales dépenses de propriété moyennes



Arrondissement L'Île-Bizard-Sainte-Geneviève

Sources :  
 > Statistique Canada, Recensement de 2006  
 > Ville de Montréal

# Concentration des ménages propriétaires consacrant 30 % ou plus du revenu du ménage au logement, 2006



Arrondissement L'Île-Bizard-Sainte-Geneviève

**Ménages propriétaires consacrant 30 % ou plus du revenu du ménage aux dépenses de propriété**

- Moins de 5.0 %
- 5.0 % à 9.9 %
- 10.0 % à 14.9 %
- 15.0 % à 19.9 %
- 20.0 % et plus

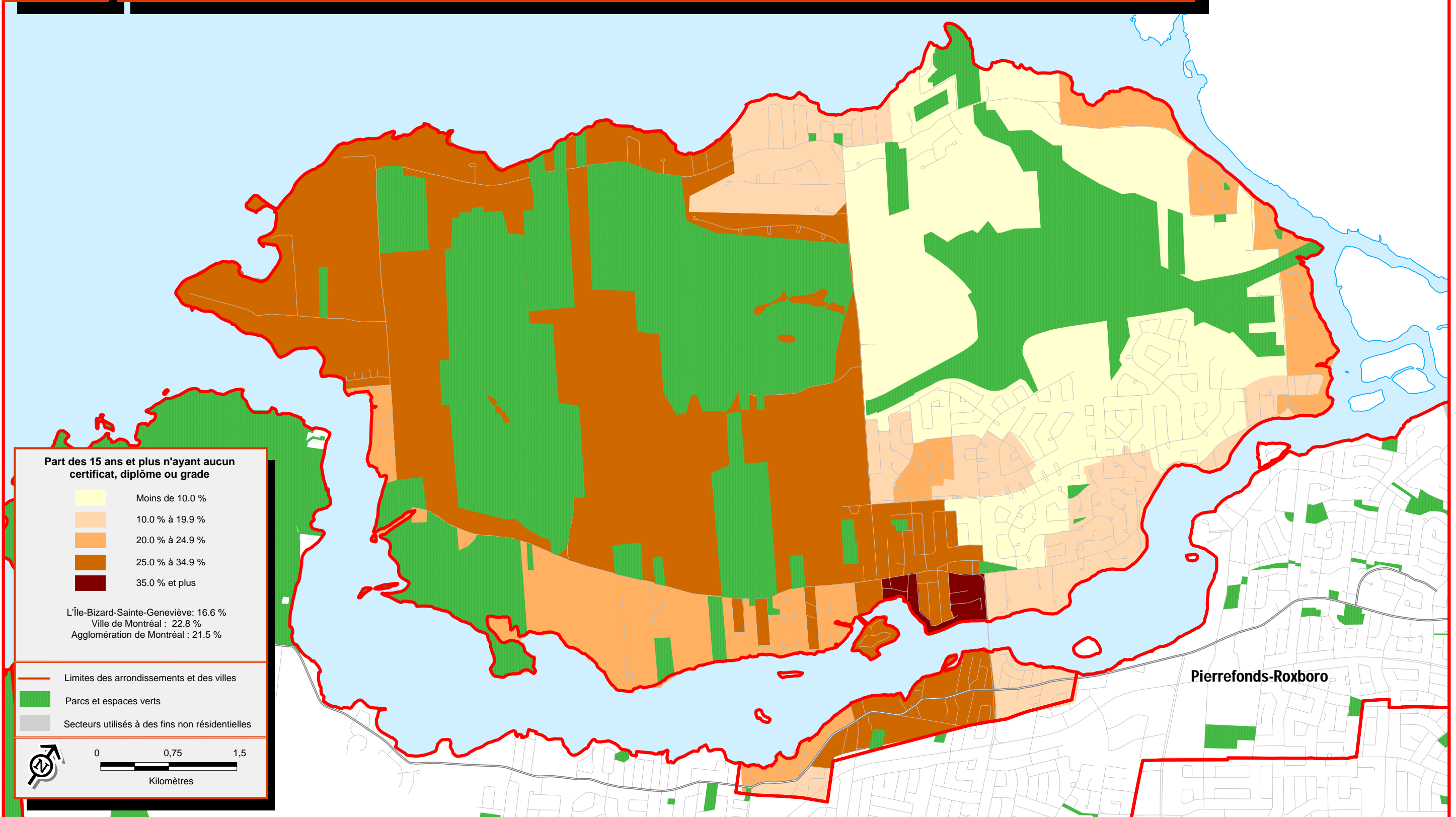
L'Île-Bizard-Sainte-Geneviève: 14.2 %  
 Ville de Montréal: 22.0 %  
 Agglomération de Montréal: 21.0 %

- Limites des arrondissements et des villes
- Parcs et espaces verts
- Secteurs utilisés à des fins non résidentielles

0 0,75 1,5  
Kilomètres

Sources :  
 > Statistique Canada, Recensement de 2006  
 > Ville de Montréal

# Concentration des personnes de 15 ans et plus n'ayant aucun certificat, diplôme ou grade, 2006



Arrondissement L'Île-Bizard-Sainte-Geneviève

**Part des 15 ans et plus n'ayant aucun certificat, diplôme ou grade**

- Moins de 10.0 %
- 10.0 % à 19.9 %
- 20.0 % à 24.9 %
- 25.0 % à 34.9 %
- 35.0 % et plus

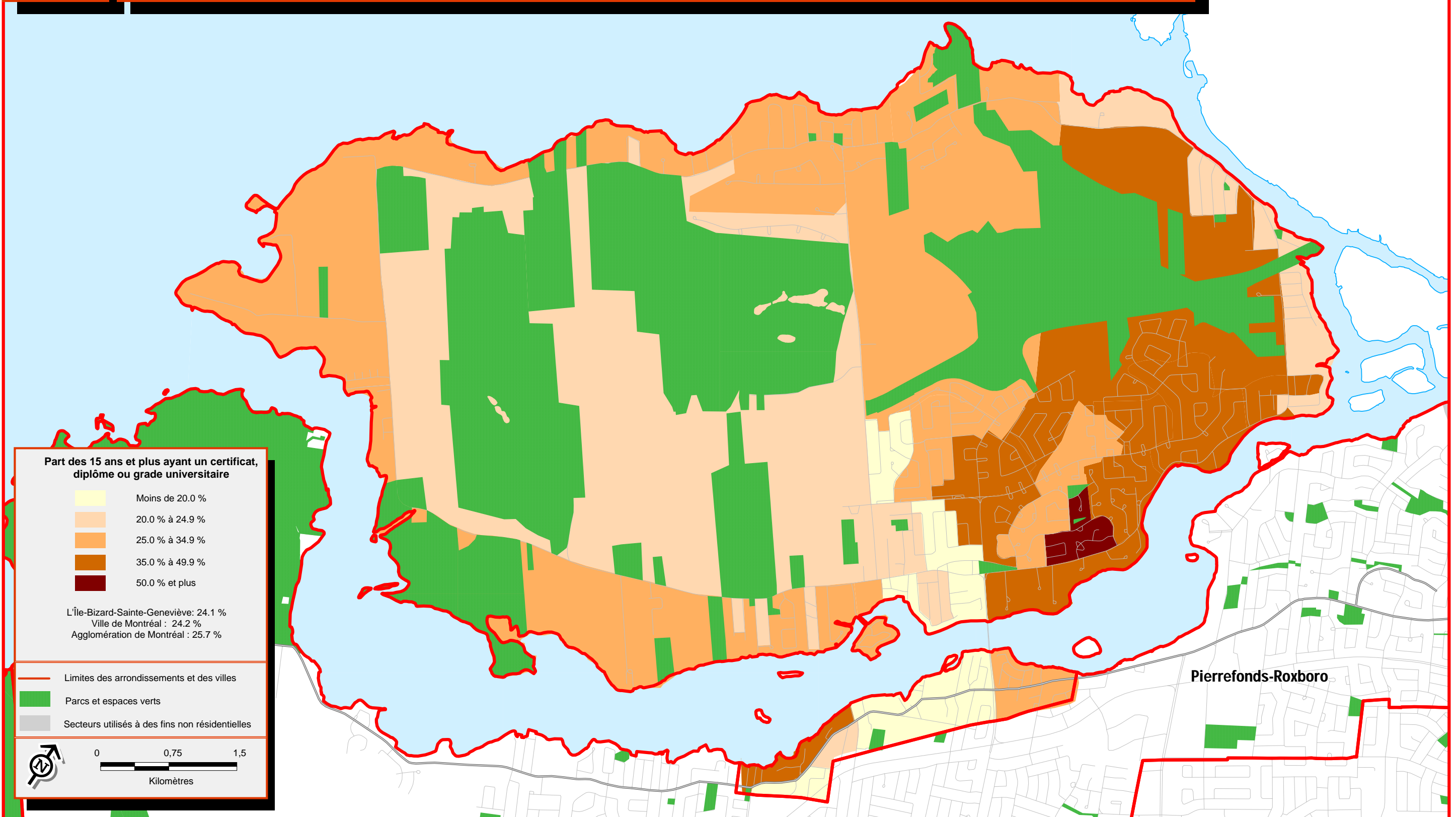
L'Île-Bizard-Sainte-Geneviève: 16.6 %  
 Ville de Montréal: 22.8 %  
 Agglomération de Montréal: 21.5 %

- Limites des arrondissements et des villes
- Parcs et espaces verts
- Secteurs utilisés à des fins non résidentielles

0    0,75    1,5  
Kilomètres

Sources :  
 > Statistique Canada, Recensement de 2006  
 > Ville de Montréal

# Concentration des personnes de 15 ans et plus ayant un certificat, diplôme ou grade, 2006



Arrondissement L'Île-Bizard-Sainte-Geneviève

**Part des 15 ans et plus ayant un certificat, diplôme ou grade universitaire**

- Moins de 20.0 %
- 20.0 % à 24.9 %
- 25.0 % à 34.9 %
- 35.0 % à 49.9 %
- 50.0 % et plus

L'Île-Bizard-Sainte-Geneviève: 24.1 %  
 Ville de Montréal : 24.2 %  
 Agglomération de Montréal : 25.7 %

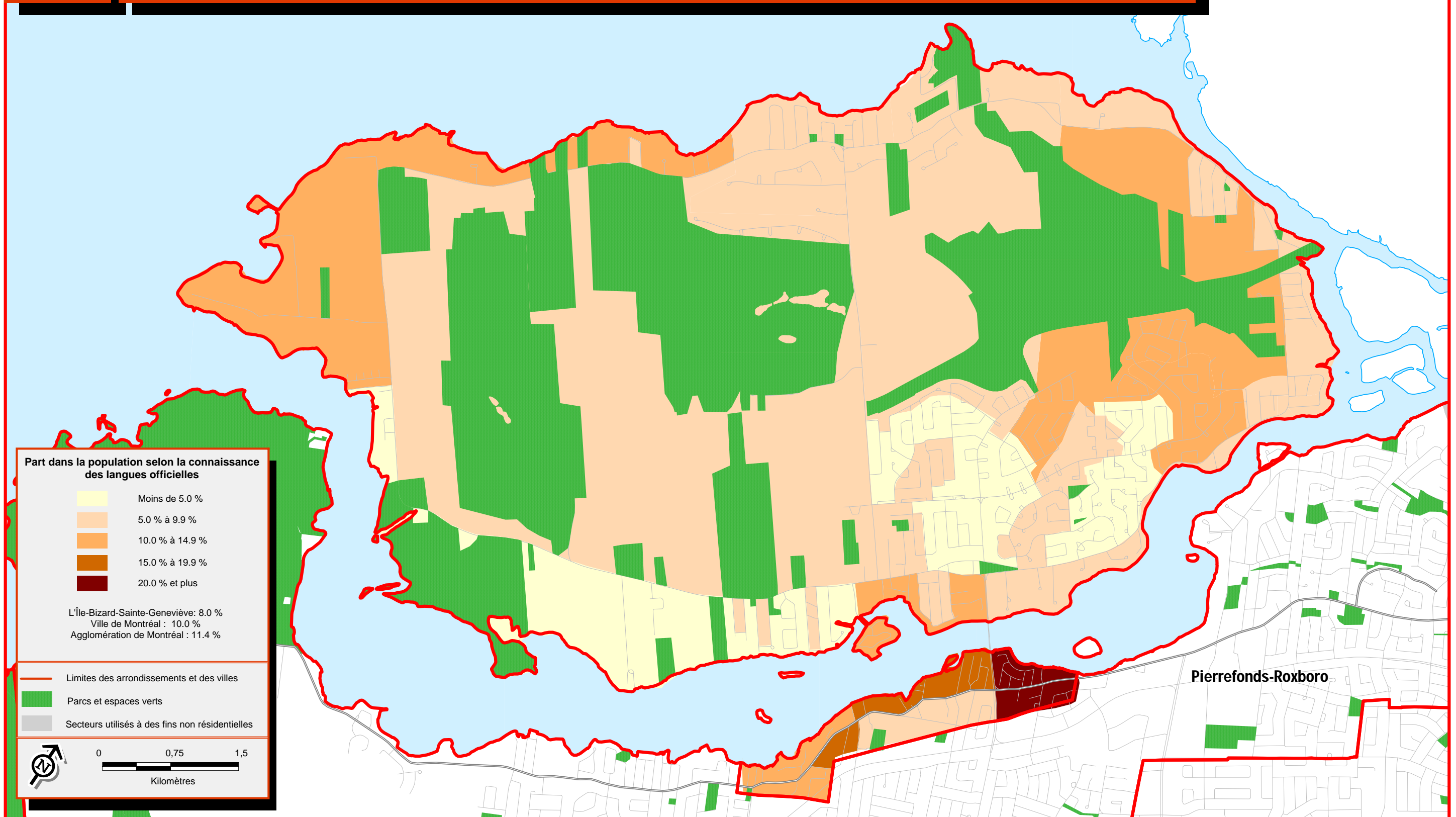
- Limites des arrondissements et des villes
- Parcs et espaces verts
- Secteurs utilisés à des fins non résidentielles

0 0,75 1,5  
Kilomètres

Sources :  
 > Statistique Canada, Recensement de 2006  
 > Ville de Montréal



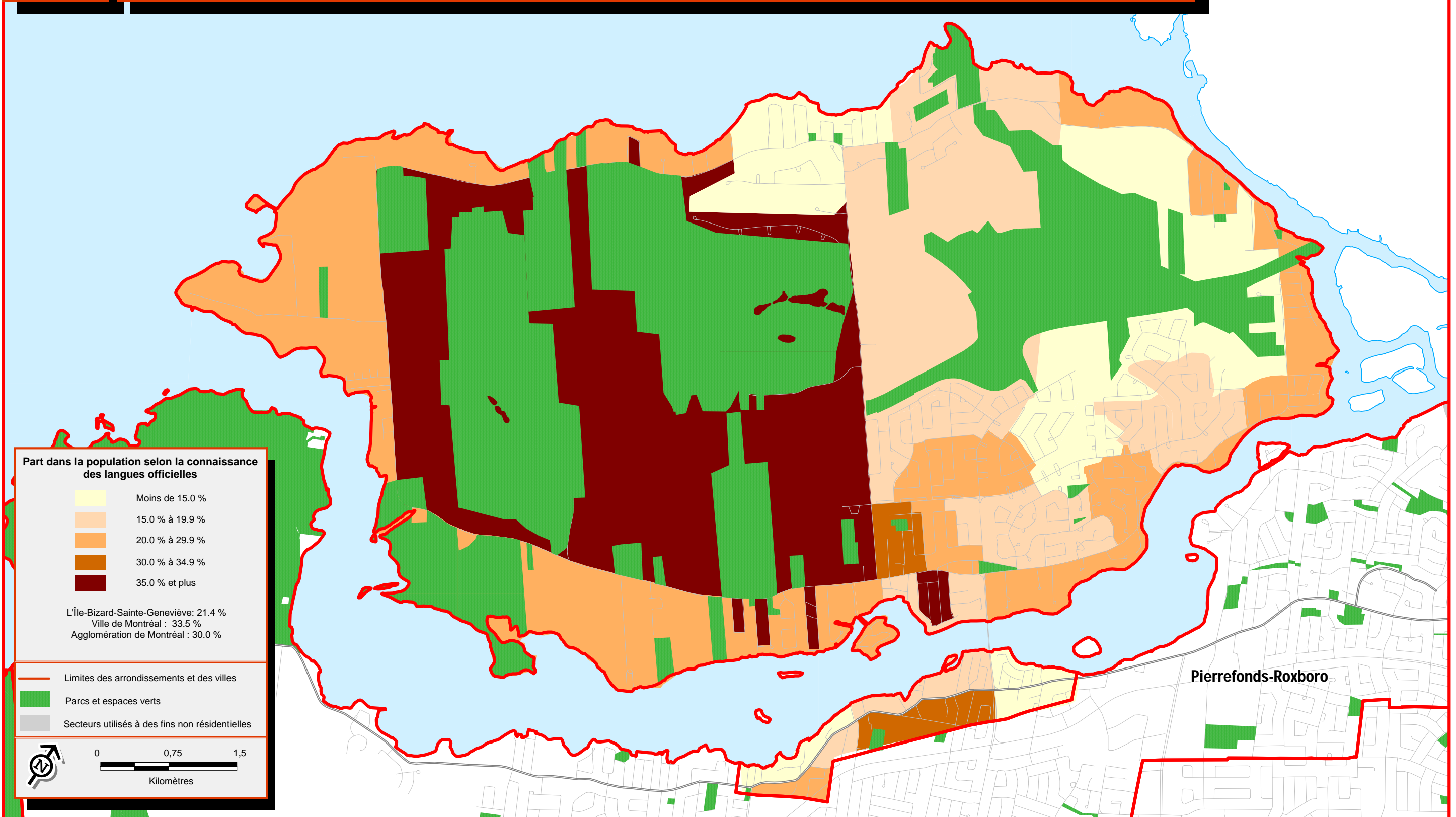
# Concentration des personnes dont la seule langue officielle connue est l'anglais, 2006



Arrondissement L'Île-Bizard-Sainte-Geneviève

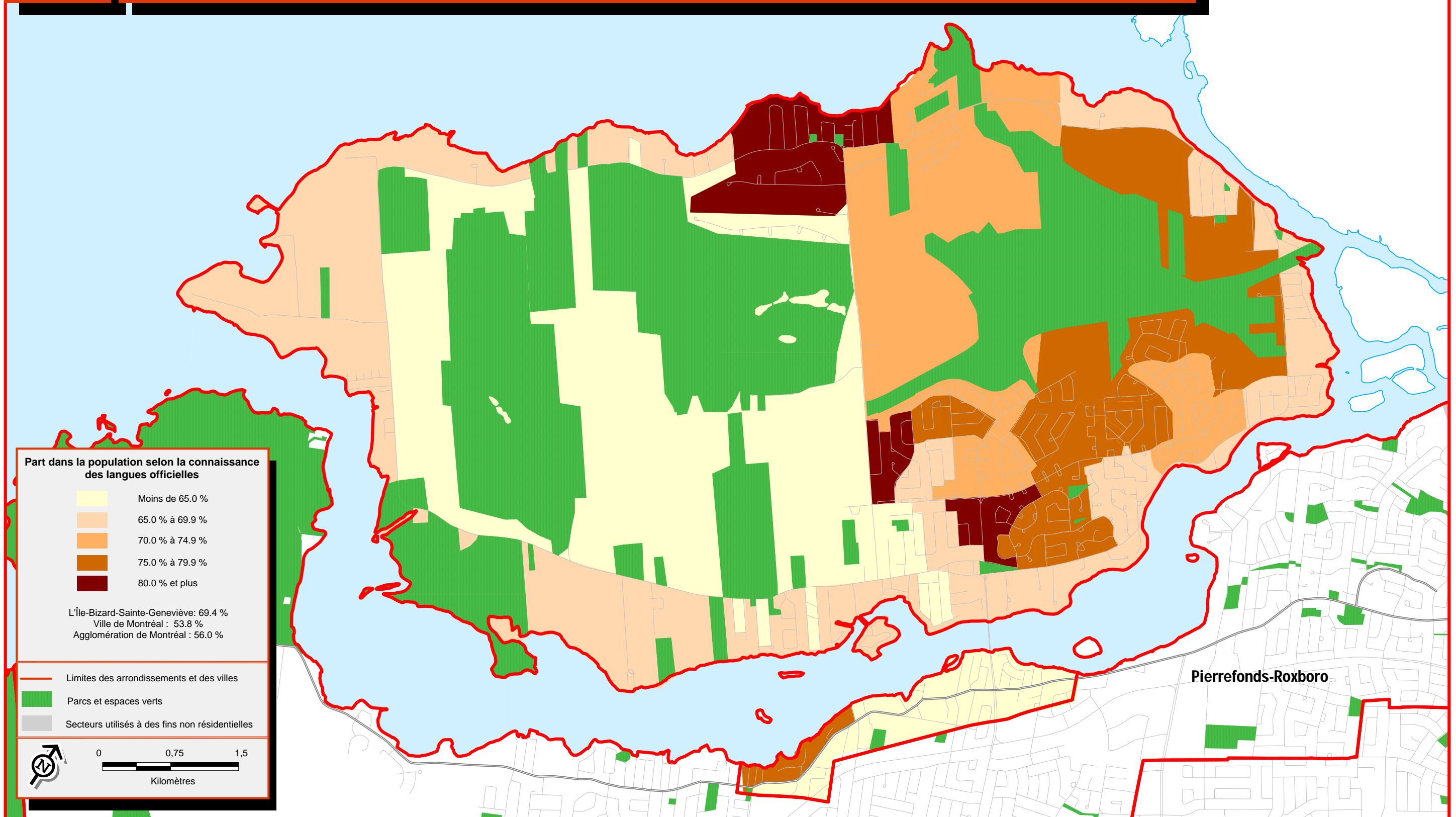
Sources :  
 > Statistique Canada, Recensement de 2006  
 > Ville de Montréal

# Concentration des personnes dont la seule langue officielle connue est le français, 2006



Arrondissement L'Île-Bizard-Sainte-Geneviève

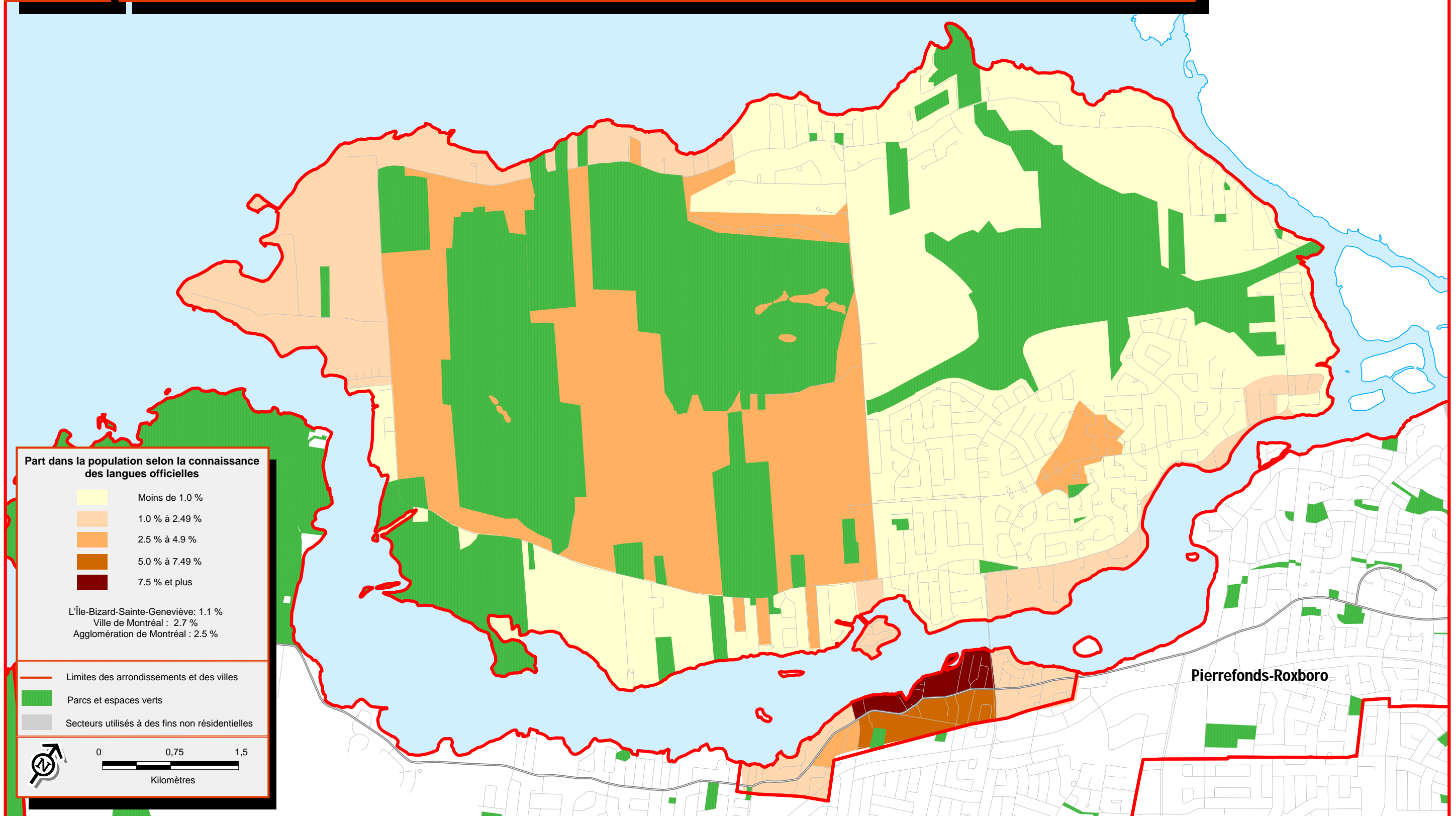
Sources :  
 > Statistique Canada, Recensement de 2006  
 > Ville de Montréal



Arrondissement L'Île-Bizard-Sainte-Geneviève

Sources :  
 > Statistique Canada, Recensement de 2006  
 > Ville de Montréal

# Concentration des personnes ne connaissant aucune des deux langues officielles, 2006



Arrondissement L'Île-Bizard-Sainte-Geneviève

**Part dans la population selon la connaissance des langues officielles**

- Moins de 1.0 %
- 1.0 % à 2.49 %
- 2.5 % à 4.9 %
- 5.0 % à 7.49 %
- 7.5 % et plus

L'Île-Bizard-Sainte-Geneviève: 1.1 %  
 Ville de Montréal : 2.7 %  
 Agglomération de Montréal : 2.5 %

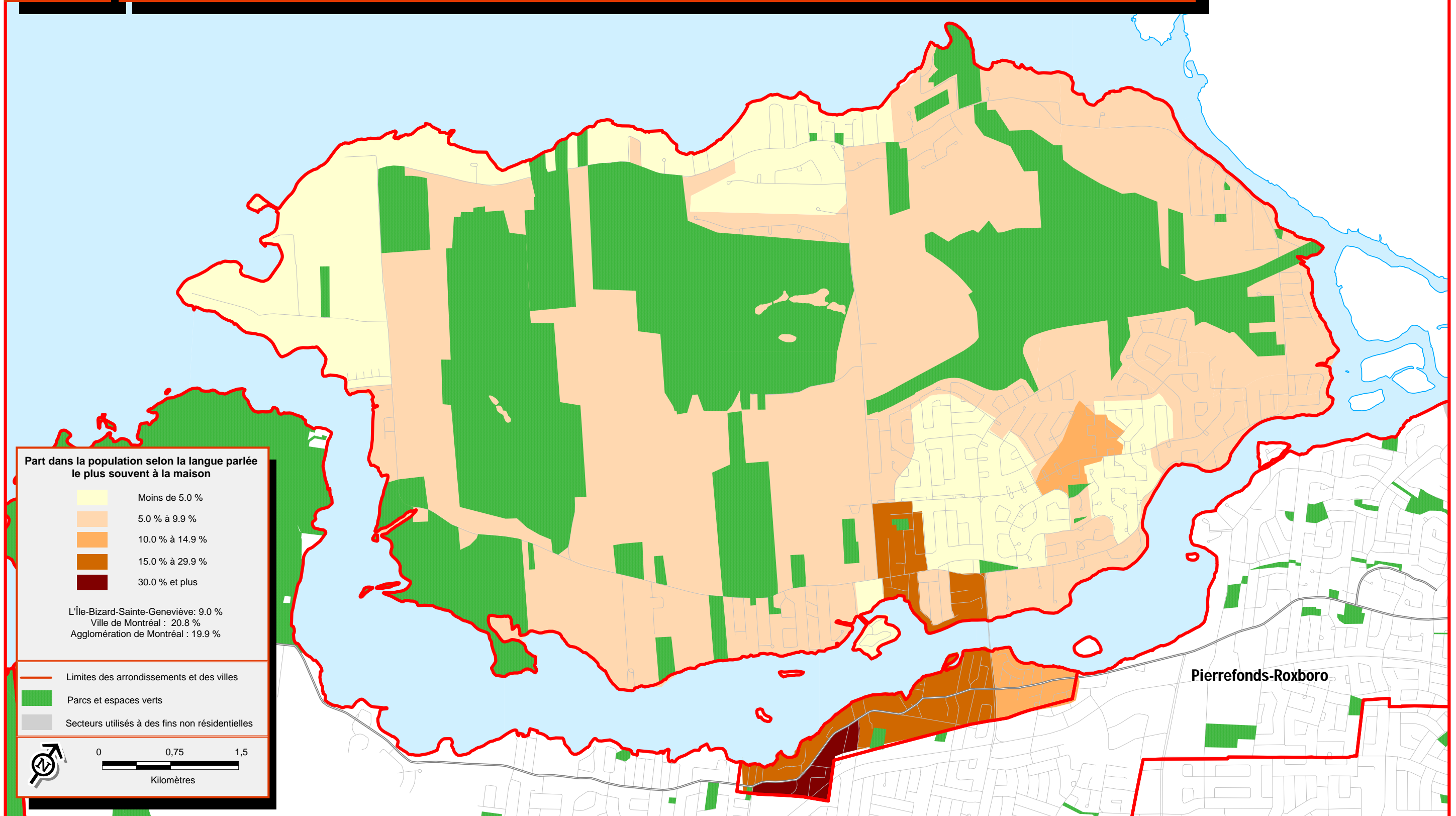
- Limites des arrondissements et des villes
- Parcs et espaces verts
- Secteurs utilisés à des fins non résidentielles

0 0,75 1,5  
Kilomètres

Sources :  
 > Statistique Canada, Recensement de 2006  
 > Ville de Montréal

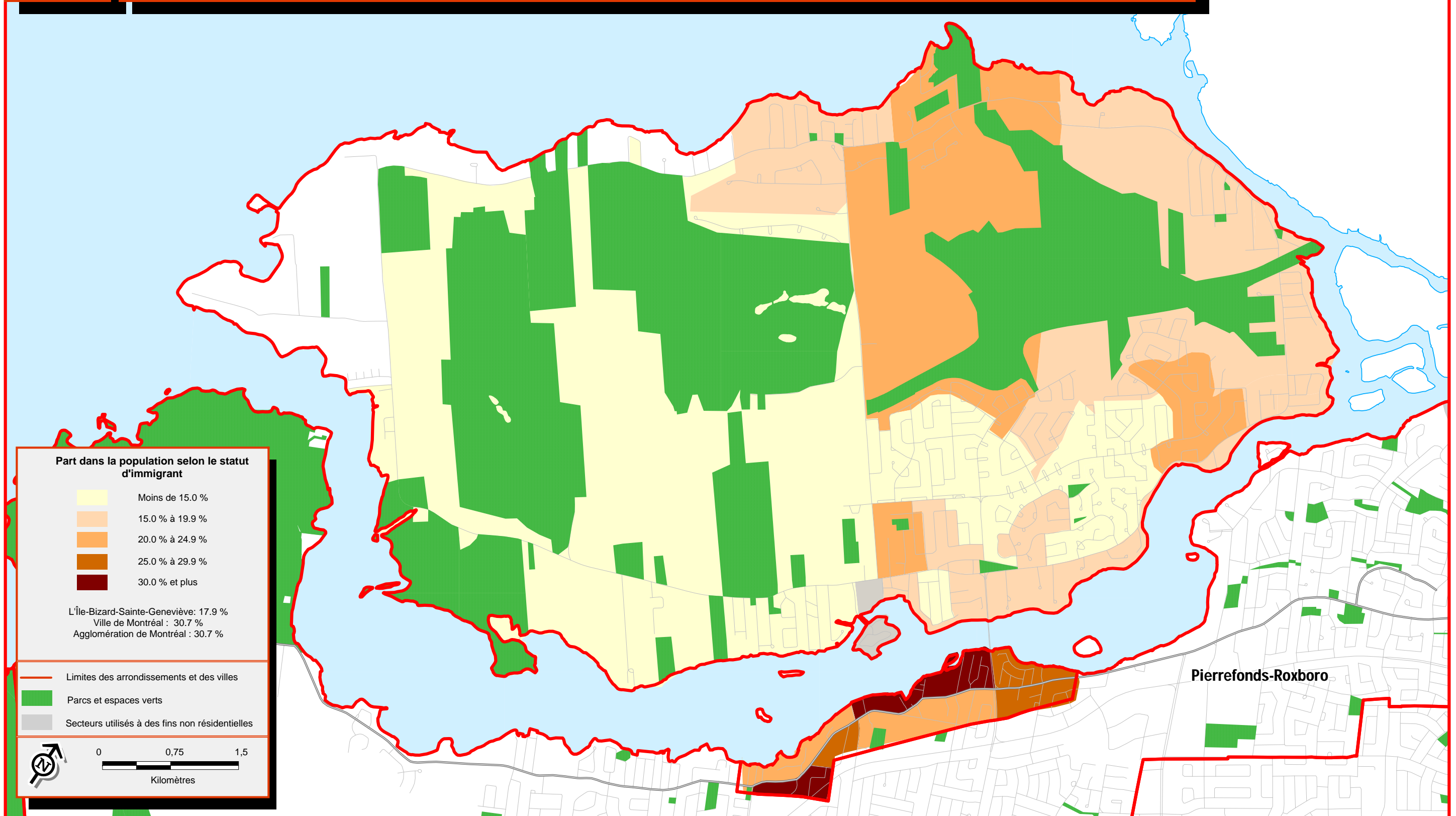


# Concentration des personnes dont la langue parlée le plus souvent à la maison est une langue non officielle, 2006

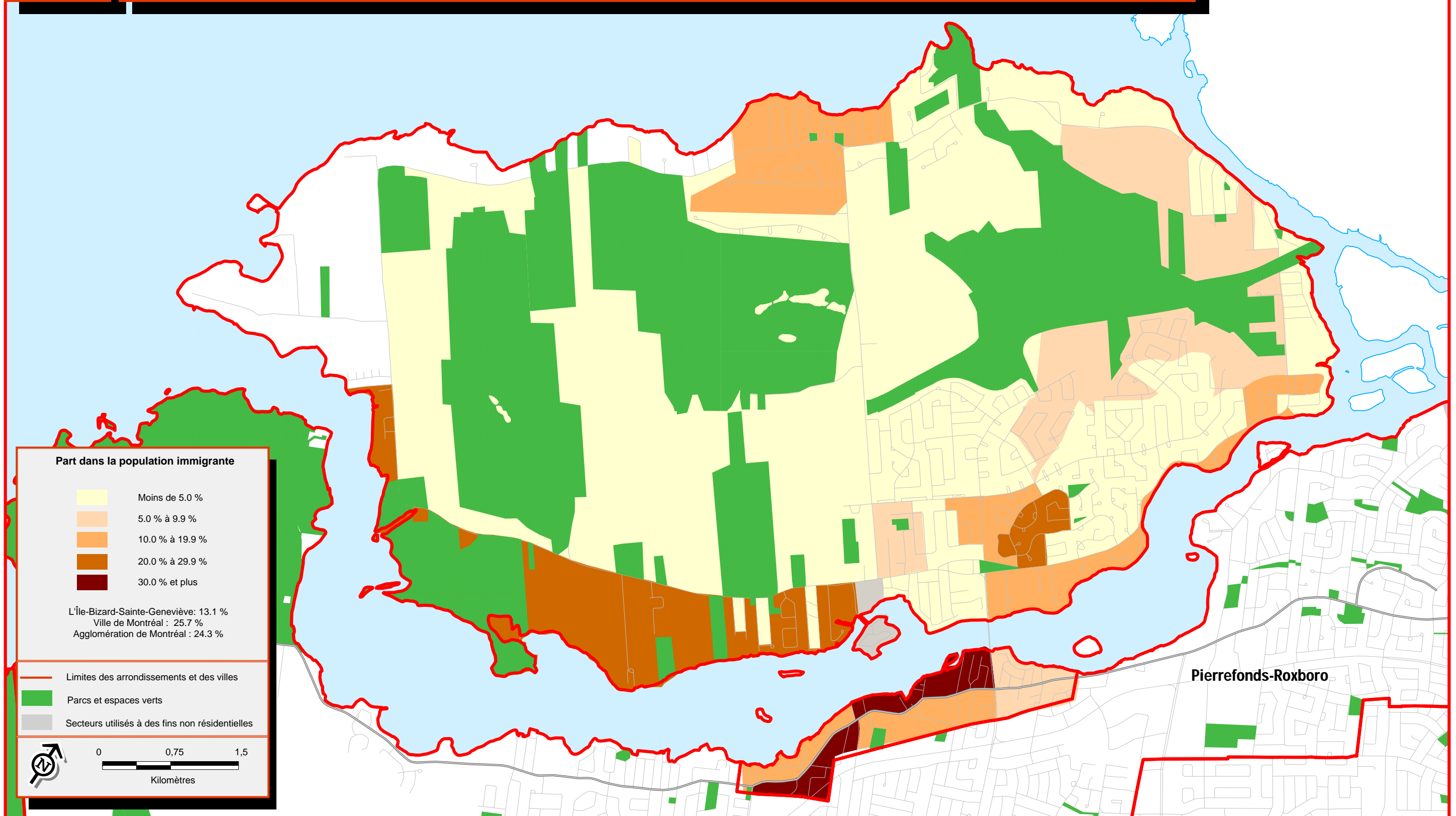


Arrondissement L'Île-Bizard-Sainte-Geneviève

Sources :  
 > Statistique Canada, Recensement de 2006  
 > Ville de Montréal



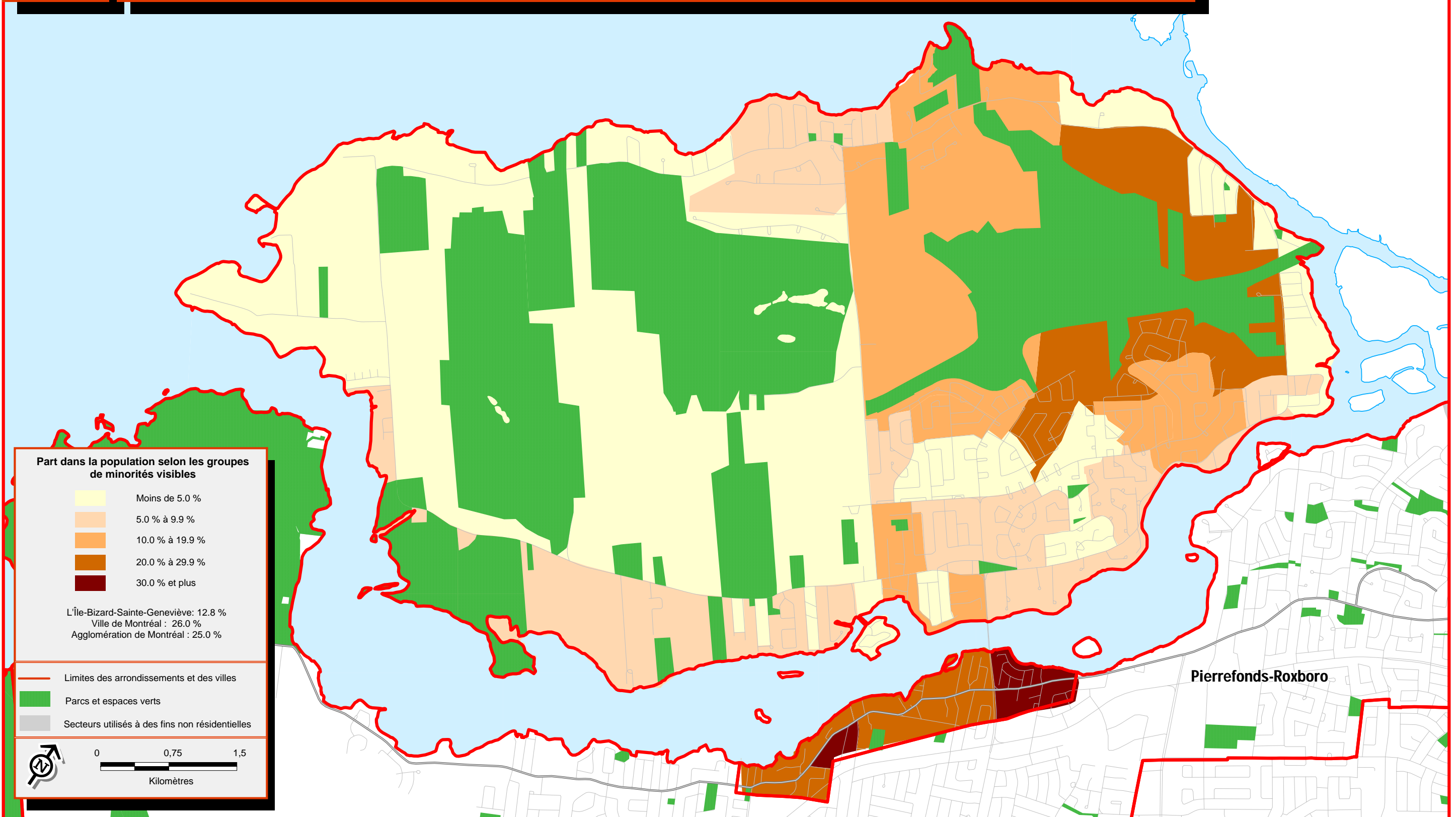
Sources :  
 > Statistique Canada, Recensement de 2006  
 > Ville de Montréal



Arrondissement L'Île-Bizard-Sainte-Geneviève

Sources :  
 > Statistique Canada, Recensement de 2006  
 > Ville de Montréal

# Concentration des personnes appartenant à un groupe de minorités visibles, 2006



Arrondissement L'Île-Bizard-Sainte-Geneviève

Sources :  
 > Statistique Canada, Recensement de 2006  
 > Ville de Montréal