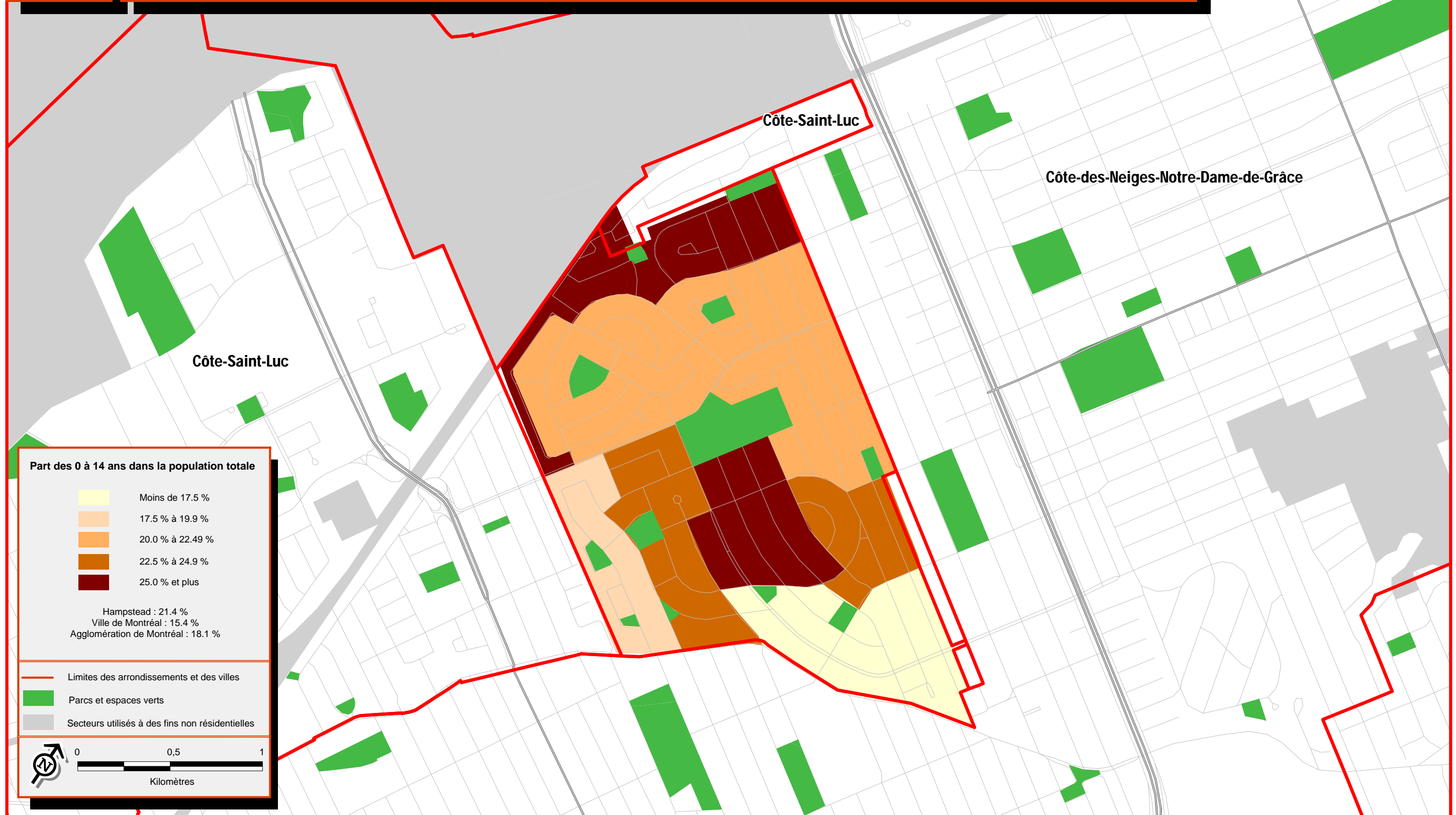
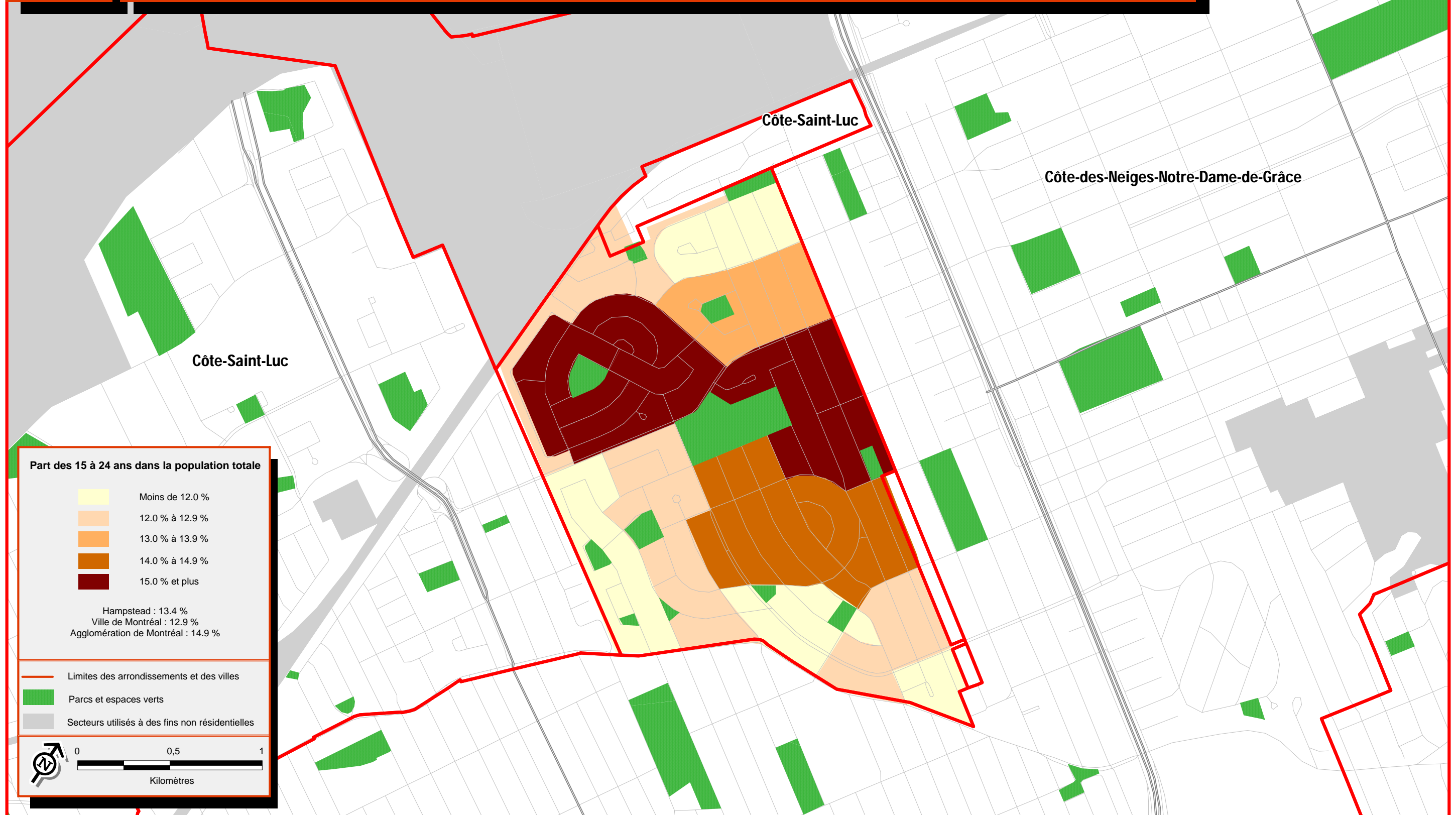


Sources :
 > Statistique Canada, Recensement de 2006
 > Ville de Montréal



Sources :
 > Statistique Canada, Recensement de 2006
 > Ville de Montréal



Ville de Hampstead

Sources :
 > Statistique Canada, Recensement de 2006
 > Ville de Montréal



Part des 25 à 64 ans dans la population totale

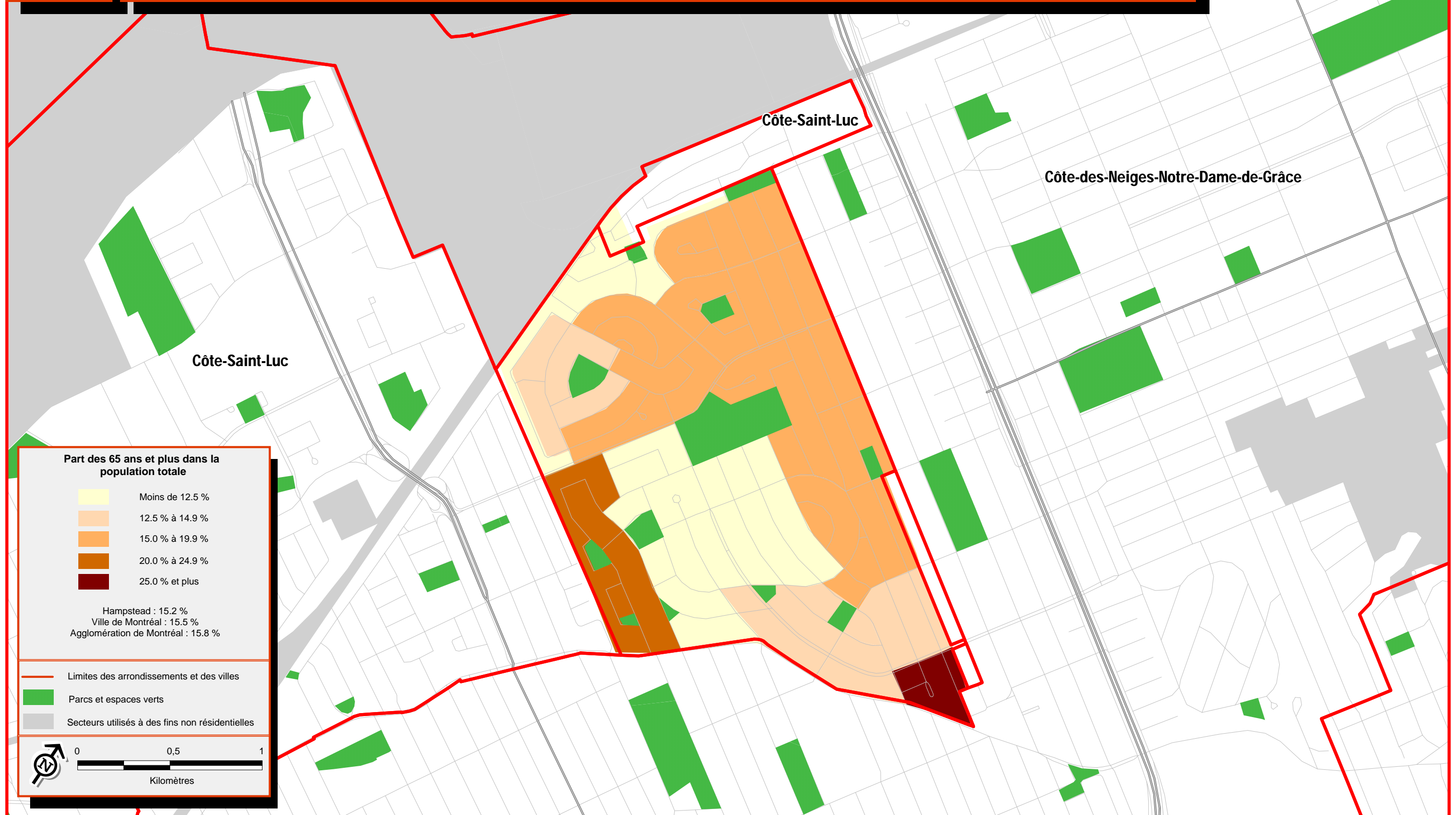
- Moins de 45.0 %
- 45.0 % à 49.9 %
- 50.0 % à 52.49 %
- 52.5 % à 54.9 %
- 55.0 % et plus

Hampstead : 50.6 %
 Ville de Montréal : 58.4 %
 Agglomération de Montréal : 65.9 %

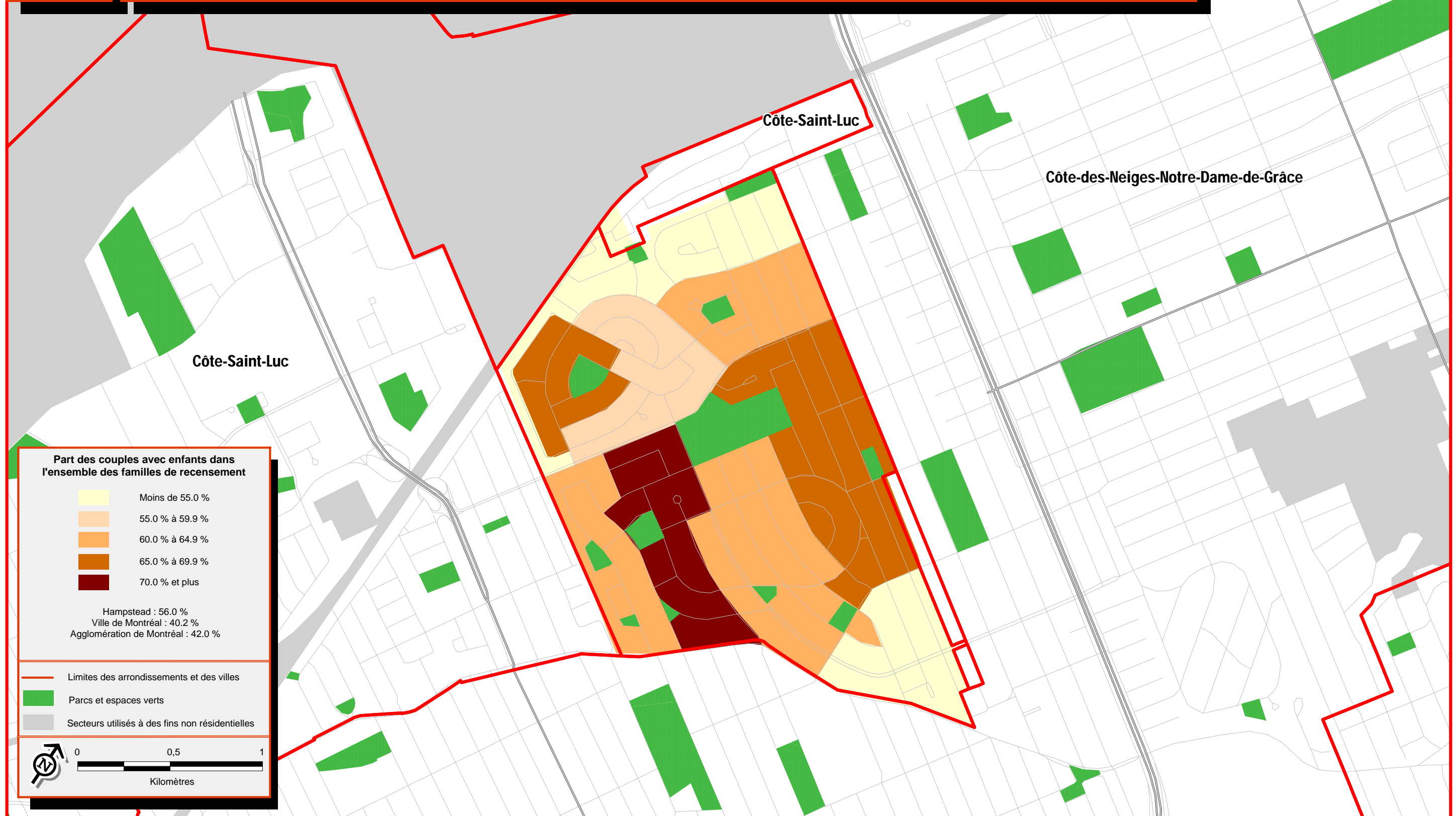
- Limites des arrondissements et des villes
- Parcs et espaces verts
- Secteurs utilisés à des fins non résidentielles

0 0,5 1
Kilomètres

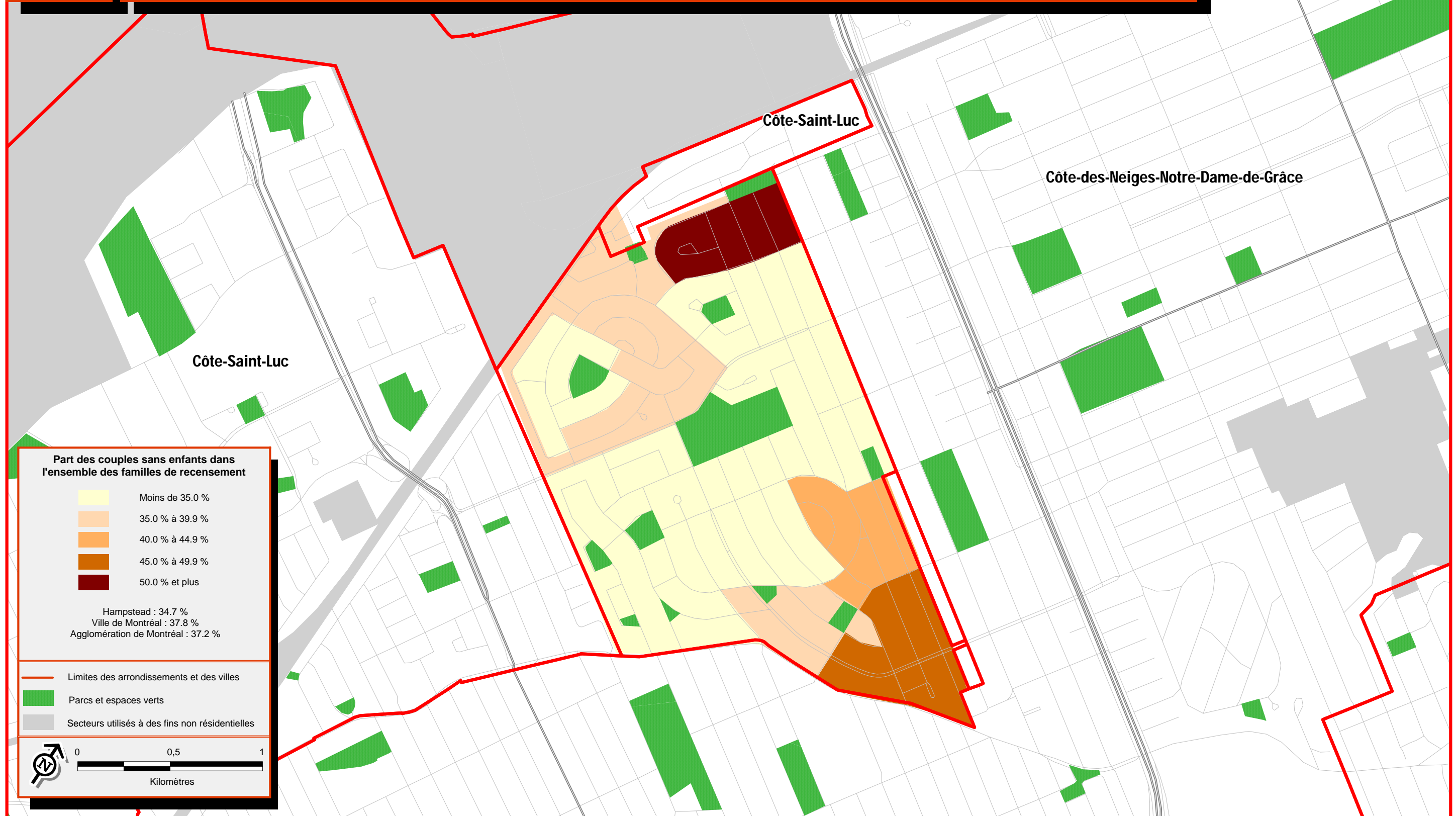
Sources :
 > Statistique Canada, Recensement de 2006
 > Ville de Montréal



Sources :
 > Statistique Canada, Recensement de 2006
 > Ville de Montréal



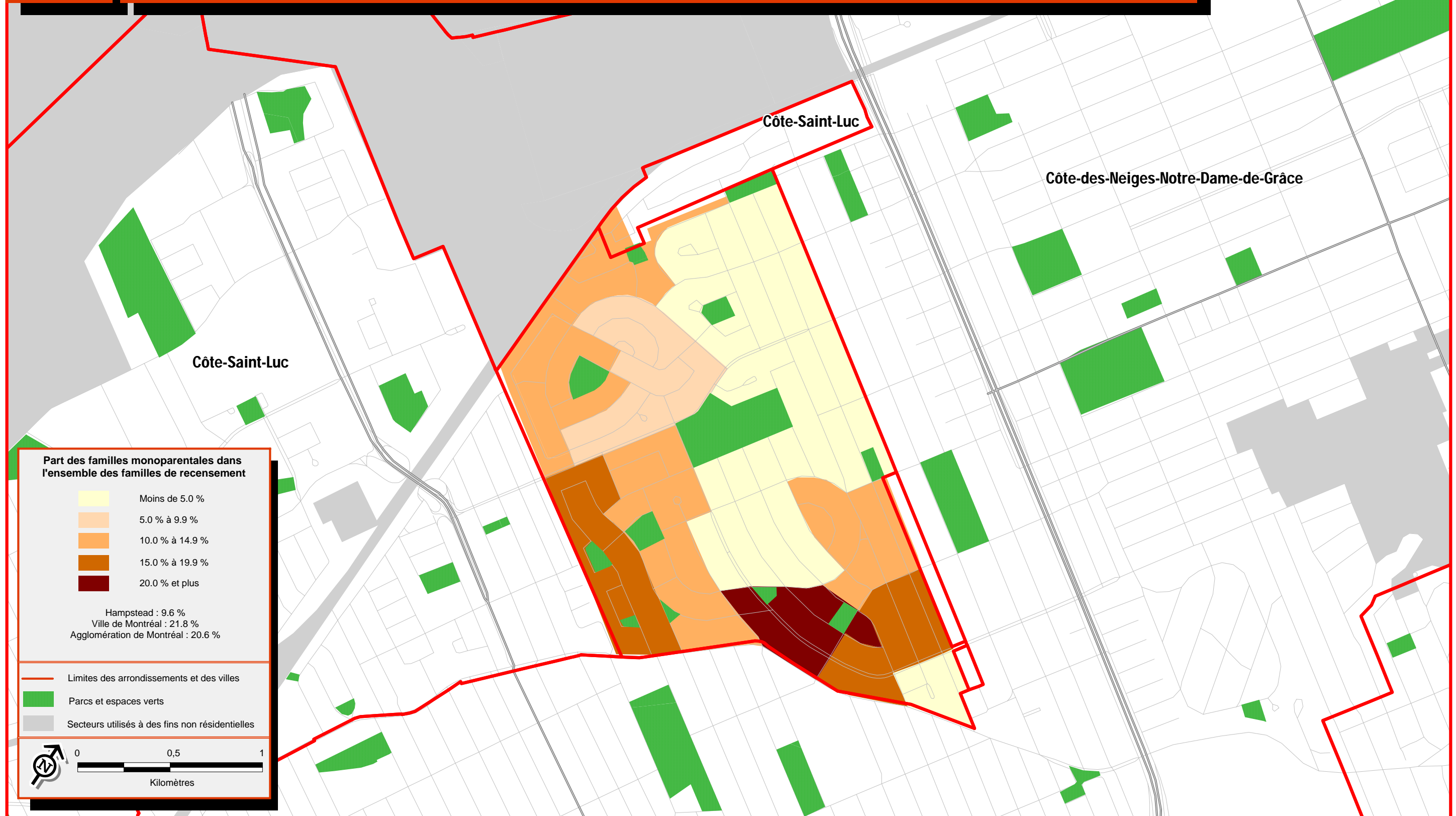
Sources :
 > Statistique Canada, Recensement de 2006
 > Ville de Montréal



Sources :
 > Statistique Canada, Recensement de 2006
 > Ville de Montréal

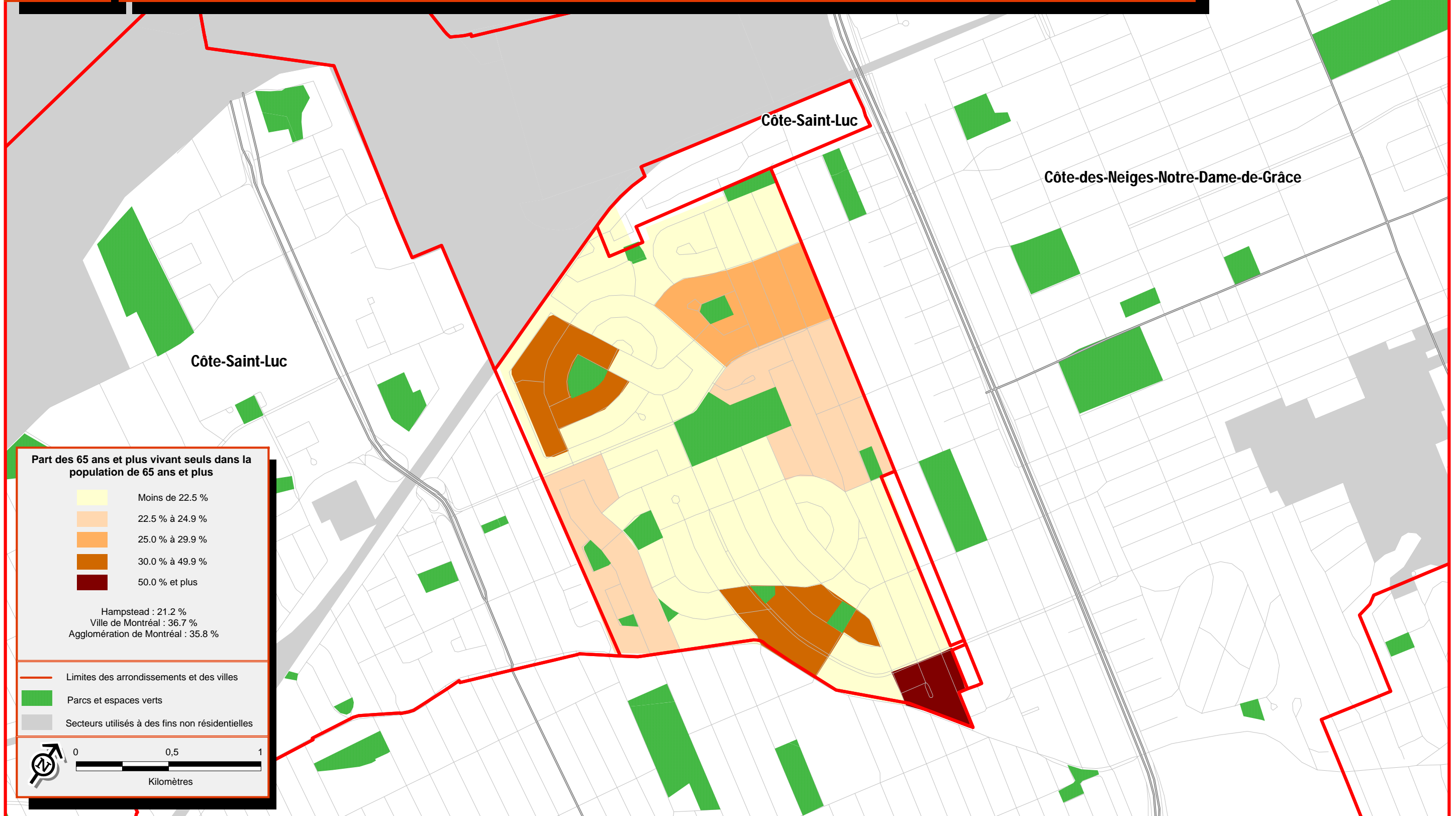
2.3

Concentration des familles monoparentales, 2006

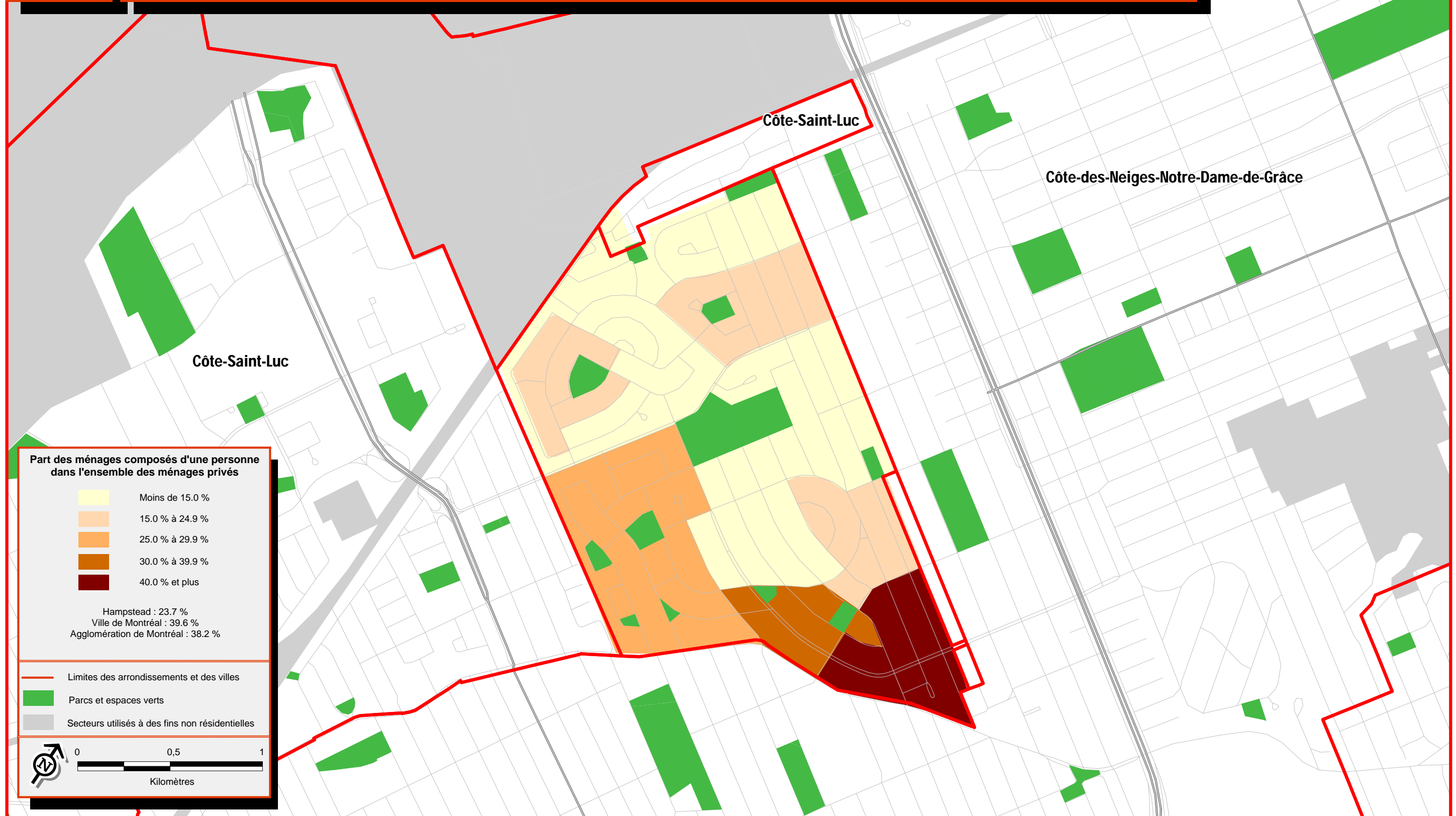


Ville de Hampstead

Sources :
 > Statistique Canada, Recensement de 2006
 > Ville de Montréal



Sources :
 > Statistique Canada, Recensement de 2006
 > Ville de Montréal

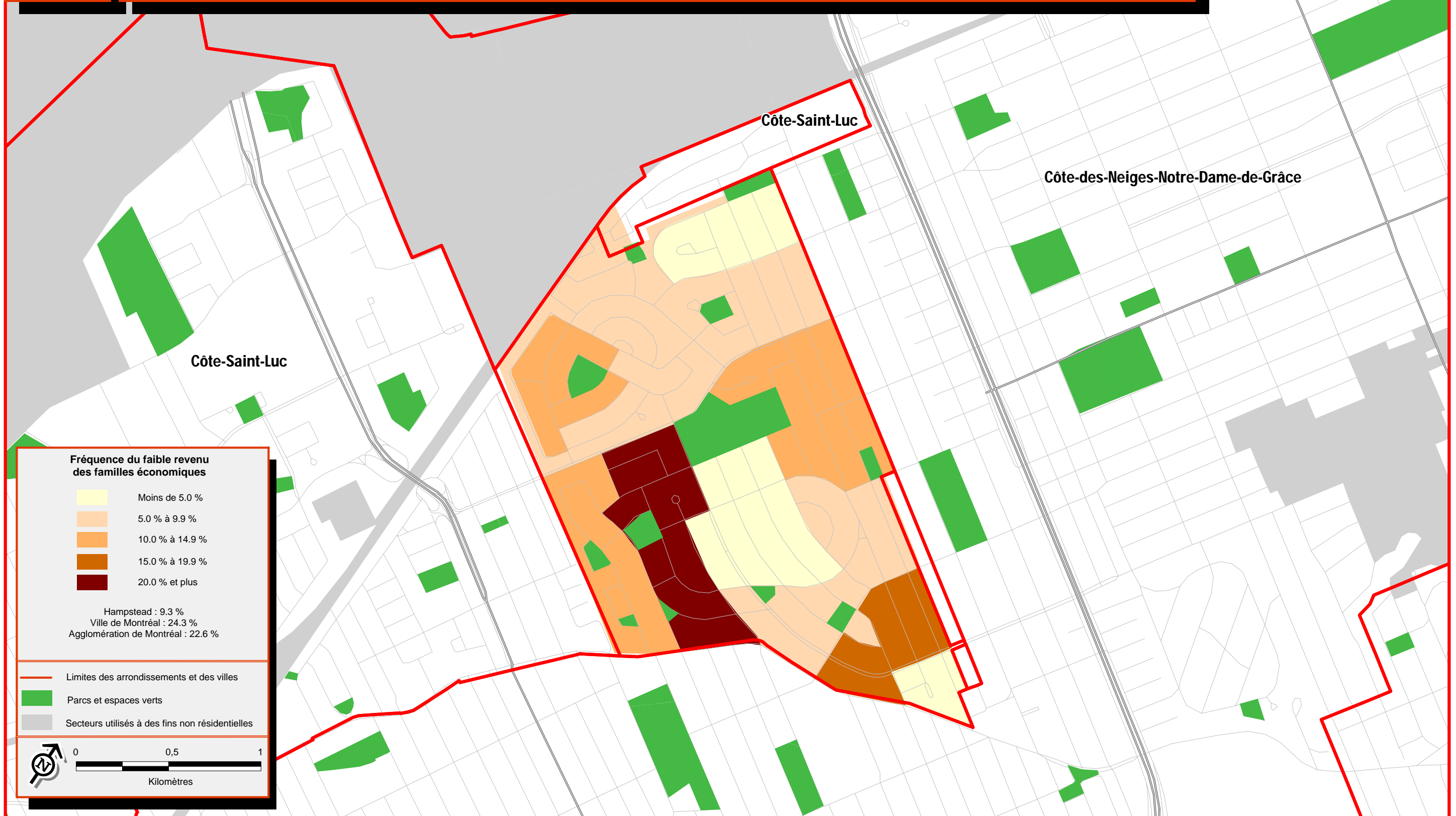


Ville de Hampstead

Sources :
 > Statistique Canada, Recensement de 2006
 > Ville de Montréal

3.1

Fréquence des familles économiques à faible revenu, 2006

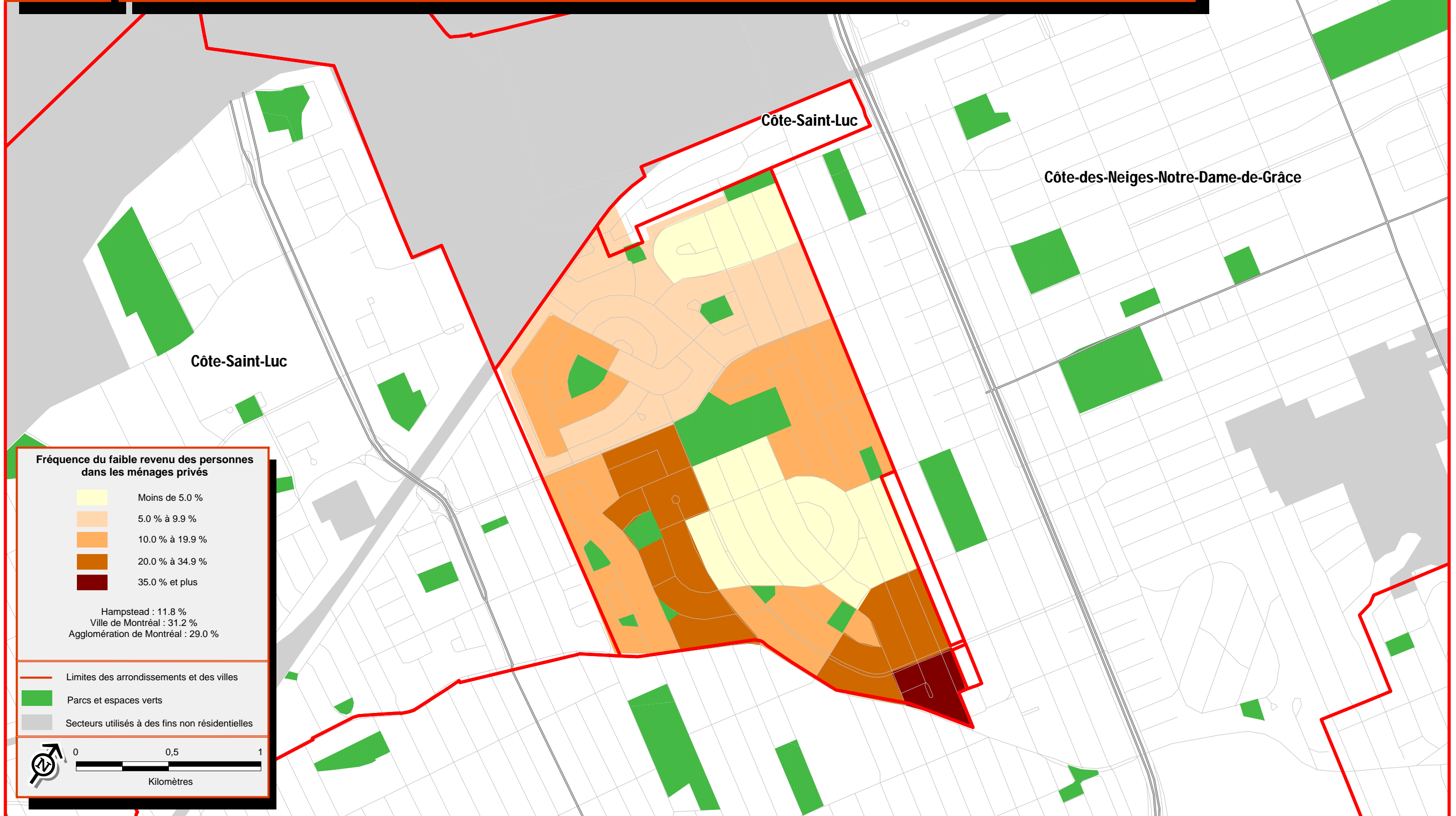


Ville de Hampstead

Sources :
 > Statistique Canada, Recensement de 2006
 > Ville de Montréal

3.2

Fréquence des personnes dans les ménages privés à faible revenu, 2006



Ville de Hampstead

Sources :
 > Statistique Canada, Recensement de 2006
 > Ville de Montréal

3.3

Revenu moyen des ménages en 2005

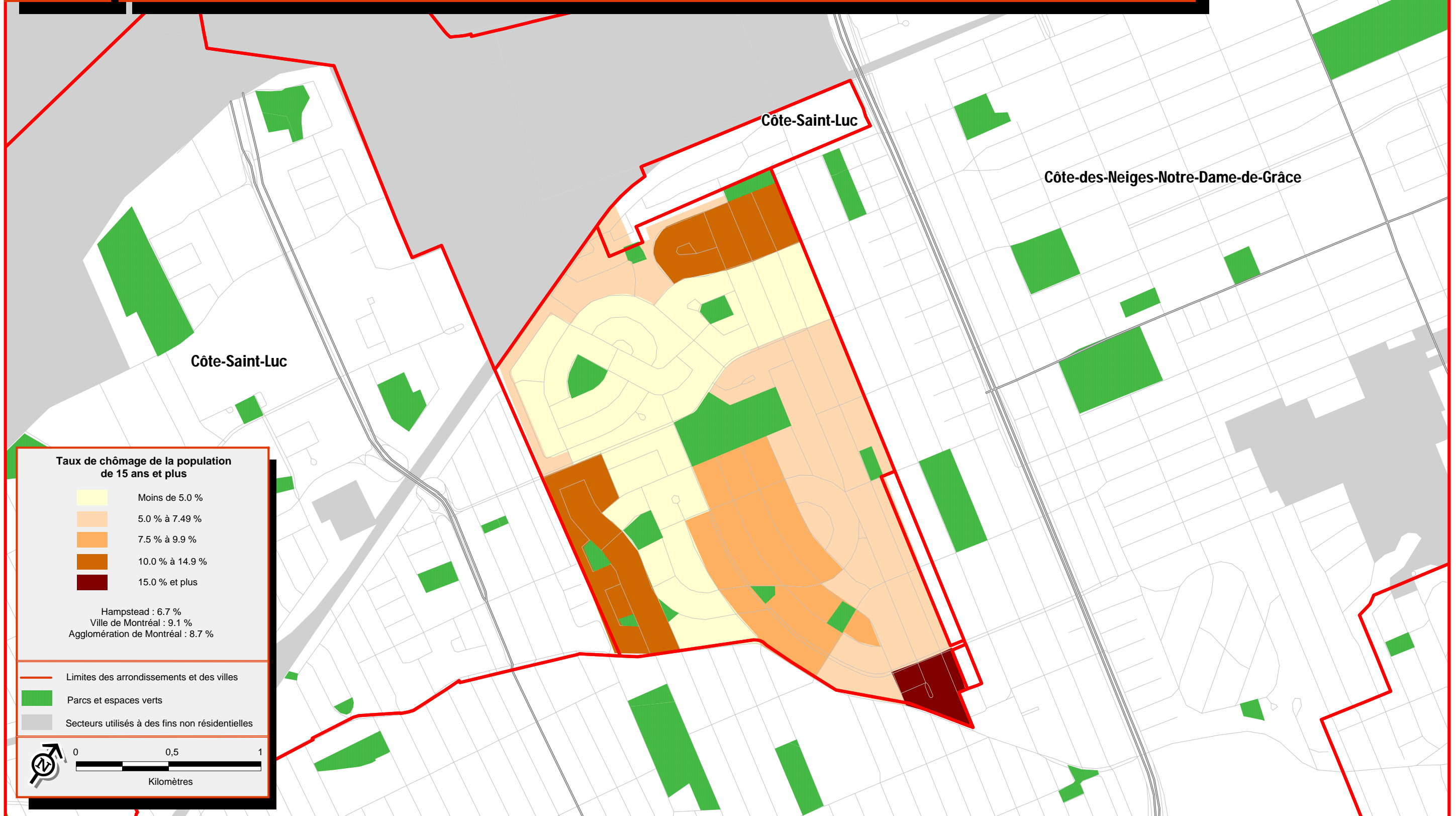


Ville de Hampstead

Sources :
> Statistique Canada, Recensement de 2006
> Ville de Montréal

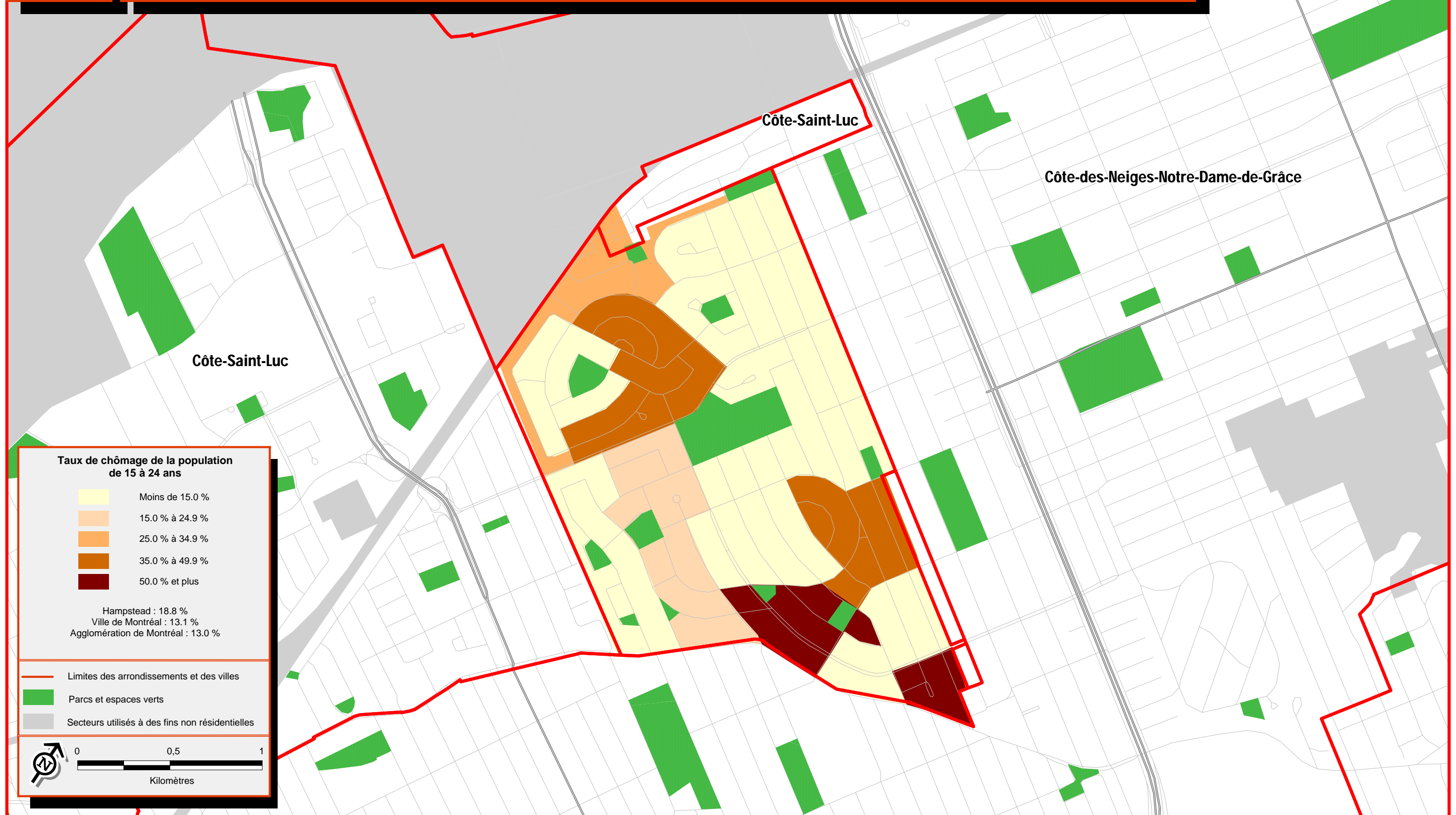
4.1

Taux de chômage des 15 ans et plus, 2006



Ville de Hampstead

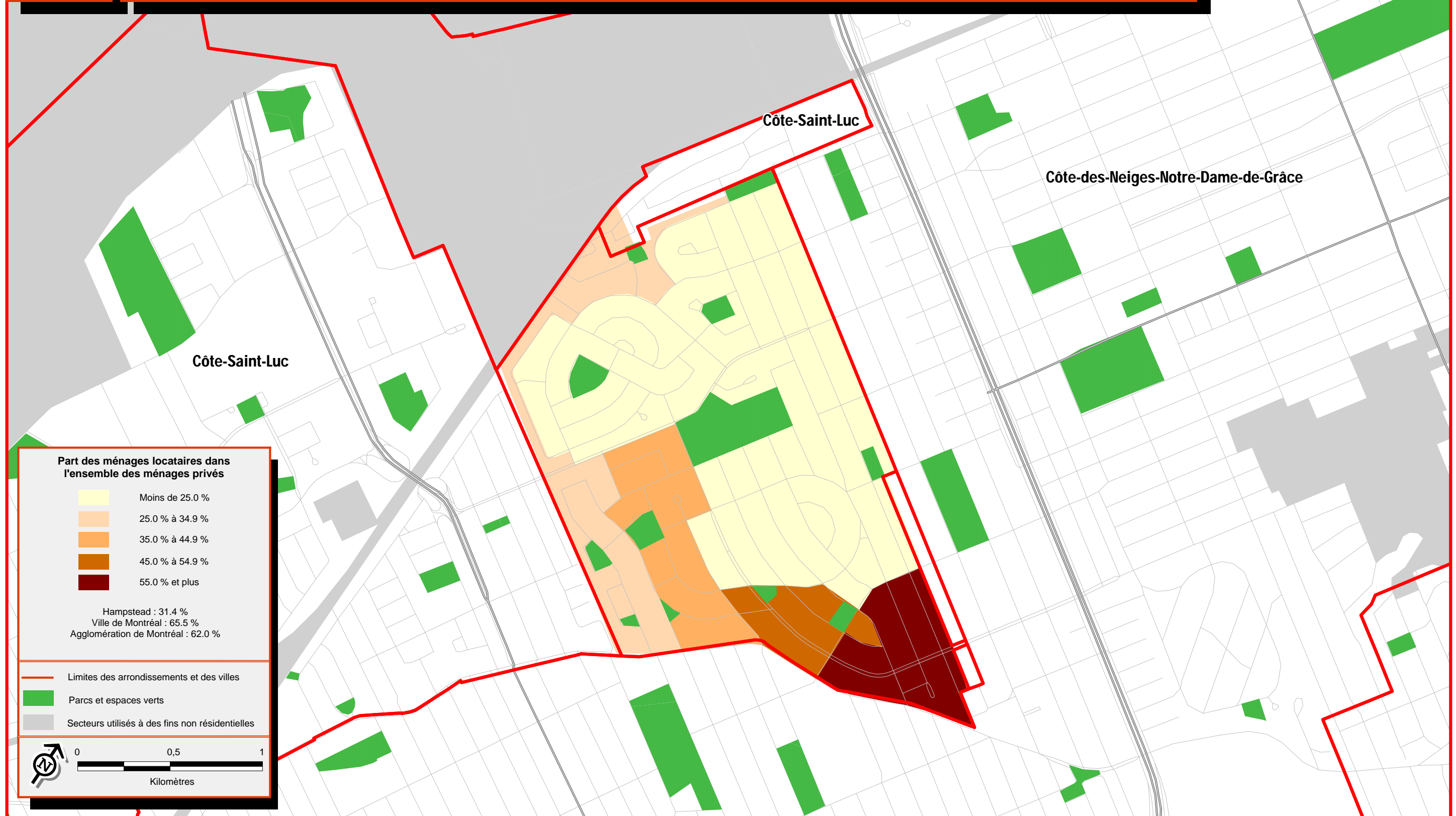
Sources :
 > Statistique Canada, Recensement de 2006
 > Ville de Montréal



Sources :
 > Statistique Canada, Recensement de 2006
 > Ville de Montréal

5.1

Concentration des ménages locataires, 2006



Ville de Hampstead

Sources :
 > Statistique Canada, Recensement de 2006
 > Ville de Montréal

5.2

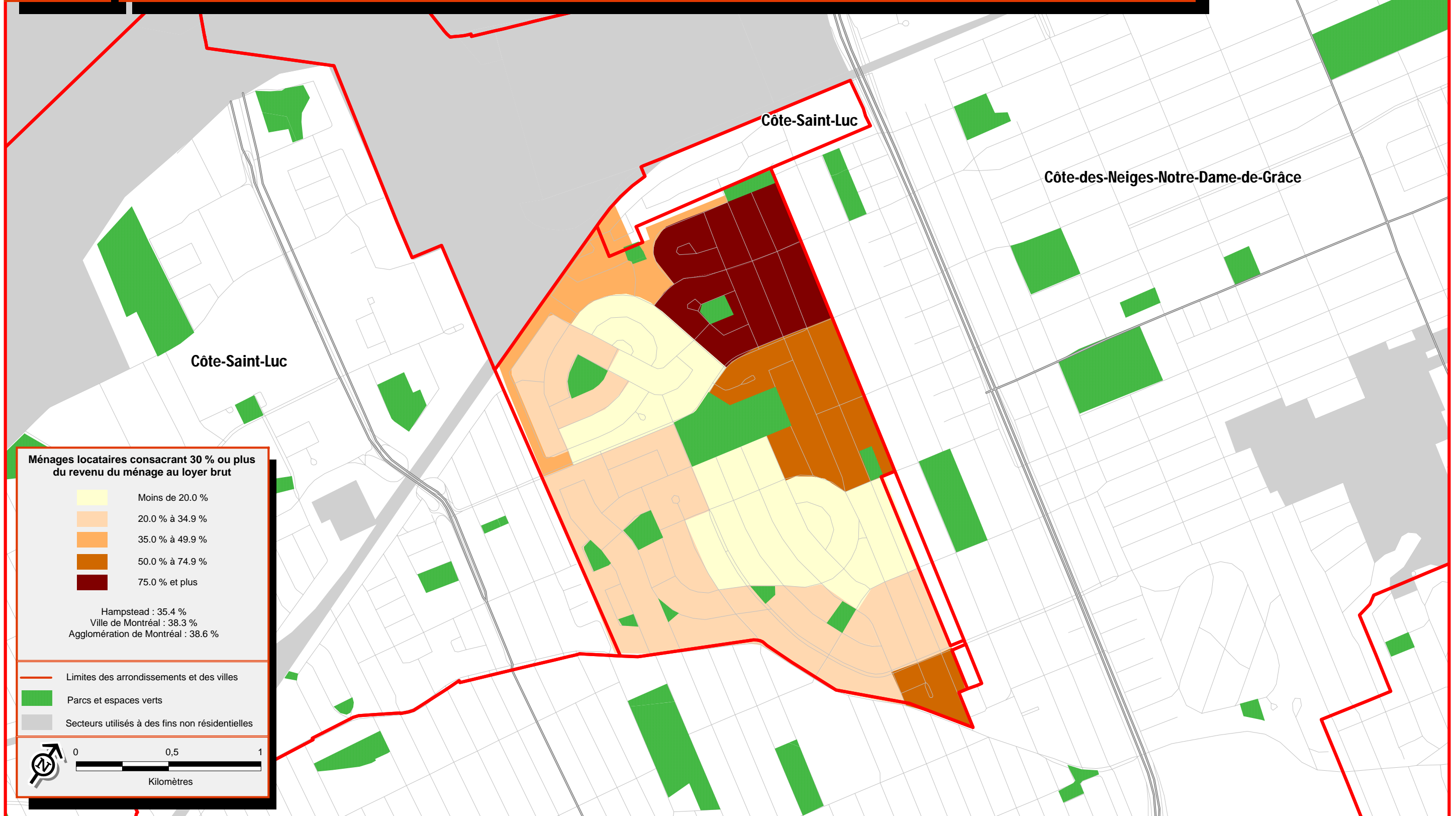
Loyer moyen, 2006



Ville de Hampstead

Sources :
 > Statistique Canada, Recensement de 2006
 > Ville de Montréal

Concentration des ménages locataires consacrant 30 % ou plus du revenu du ménage au logement, 2006



Ménages locataires consacrant 30 % ou plus du revenu du ménage au loyer brut

- Moins de 20.0 %
- 20.0 % à 34.9 %
- 35.0 % à 49.9 %
- 50.0 % à 74.9 %
- 75.0 % et plus

Hampstead : 35.4 %
 Ville de Montréal : 38.3 %
 Agglomération de Montréal : 38.6 %

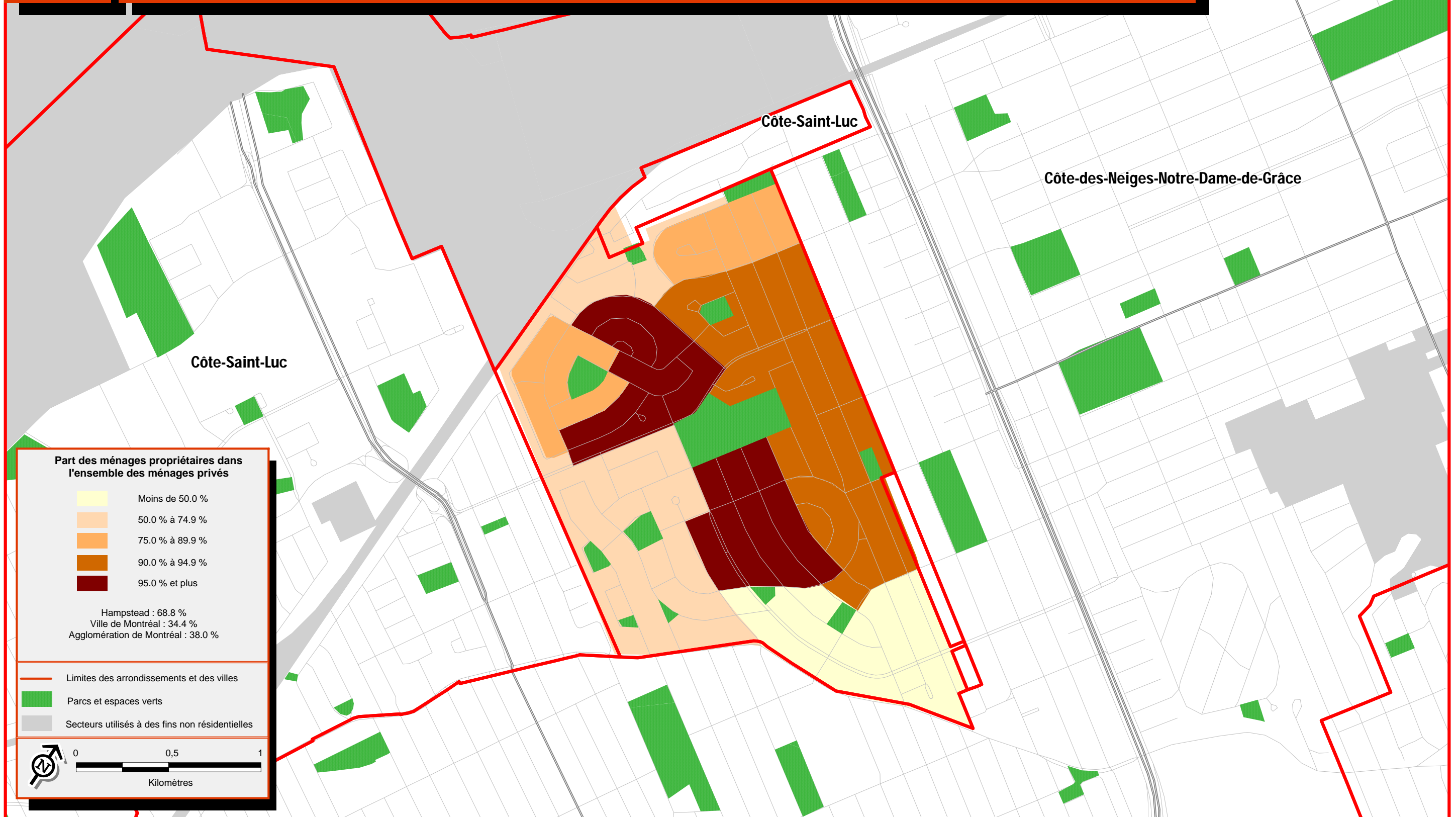
- Limites des arrondissements et des villes
- Parcs et espaces verts
- Secteurs utilisés à des fins non résidentielles

0 0,5 1
Kilomètres

Sources :
 > Statistique Canada, Recensement de 2006
 > Ville de Montréal

5.4

Concentration des ménages propriétaires, 2006



Ville de Hampstead

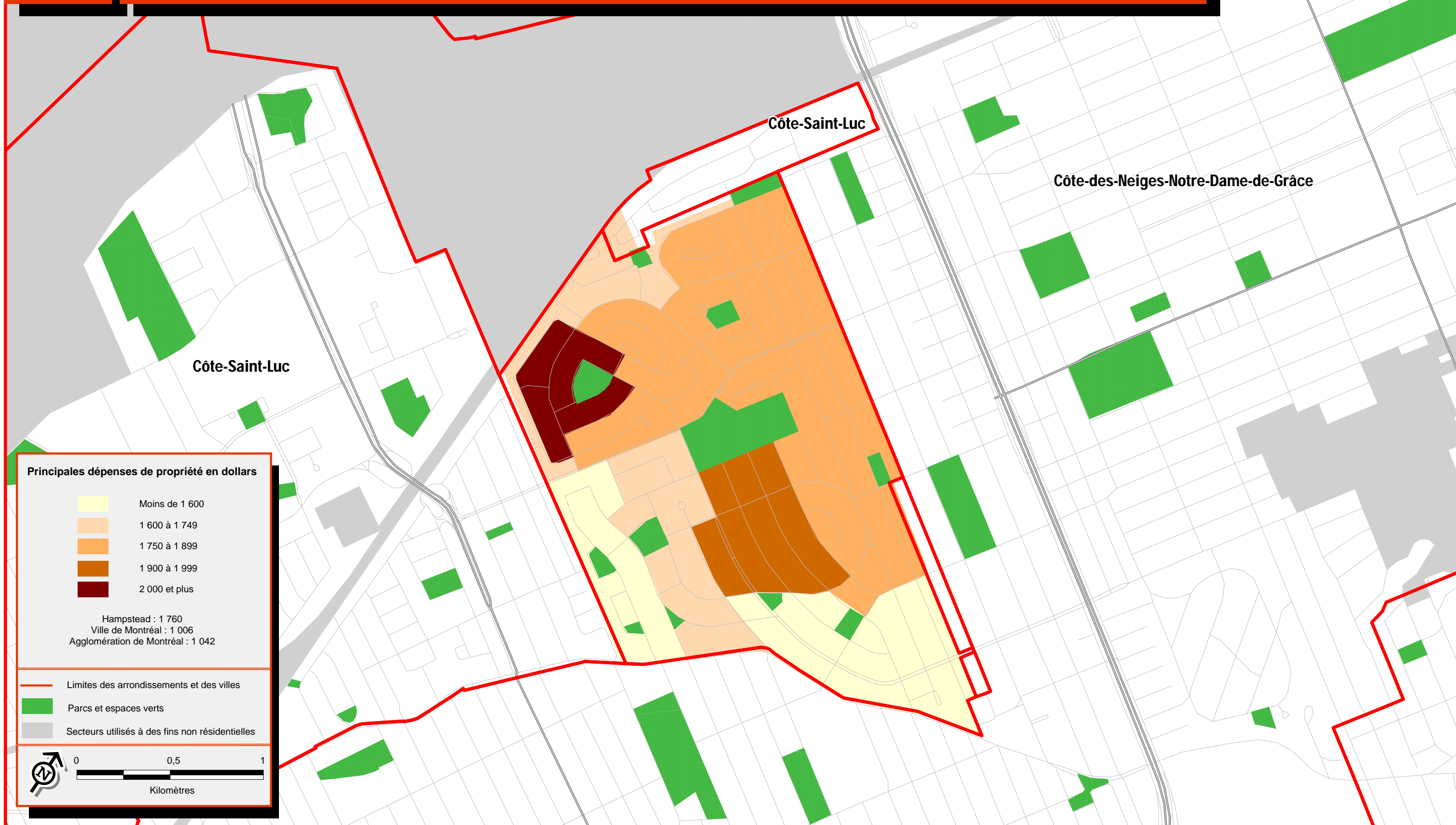
Sources :
 > Statistique Canada, Recensement de 2006
 > Ville de Montréal



Sources :
 > Statistique Canada, Recensement de 2006
 > Ville de Montréal

5.6

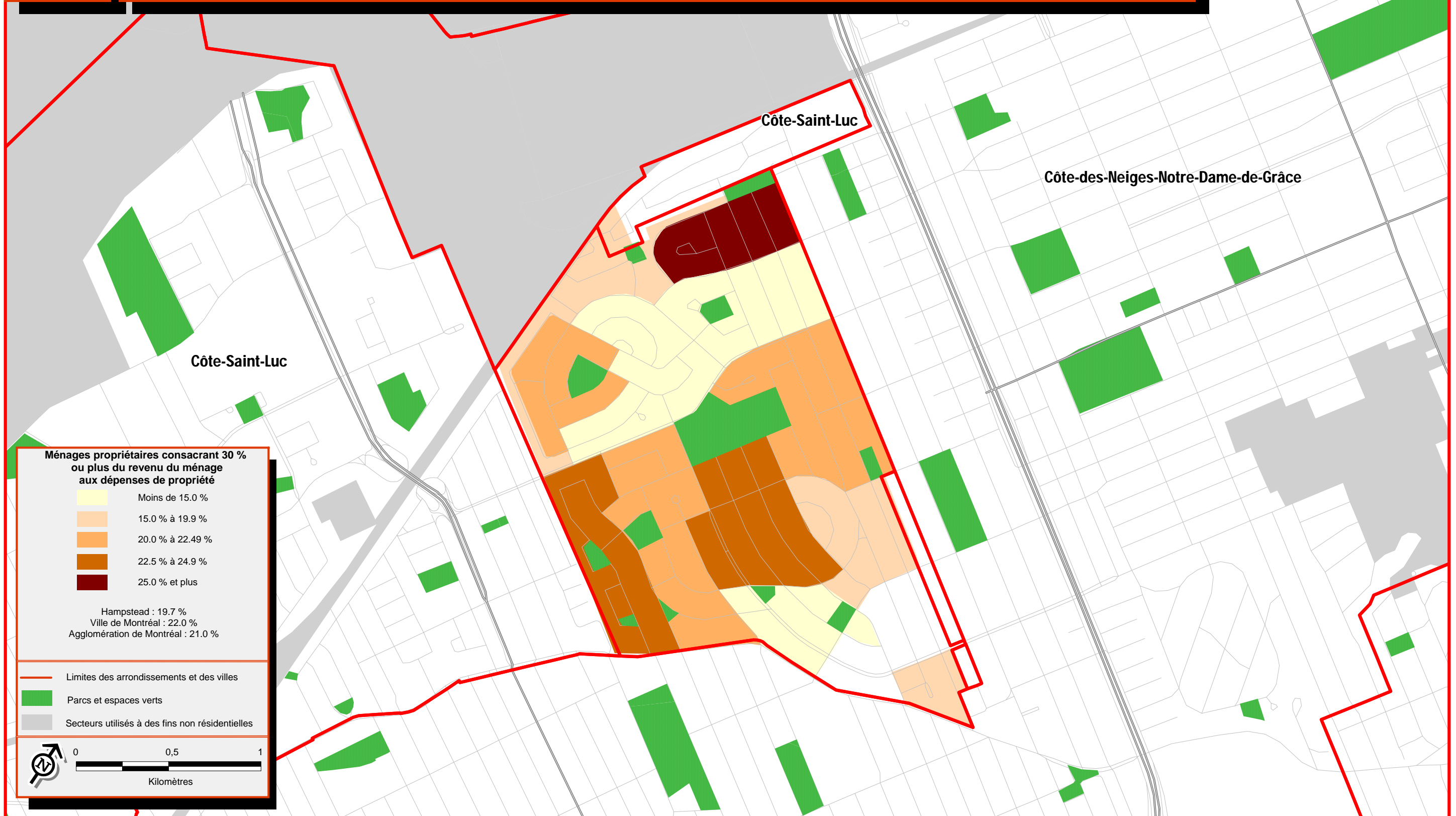
Principales dépenses de propriété moyennes, 2006



Ville de Hampstead

Sources :
 > Statistique Canada, Recensement de 2006
 > Ville de Montréal

Concentration des ménages propriétaires consacrant 30 % ou plus du revenu du ménage au logement, 2006



Ville de Hampstead

Sources :
 > Statistique Canada, Recensement de 2006
 > Ville de Montréal

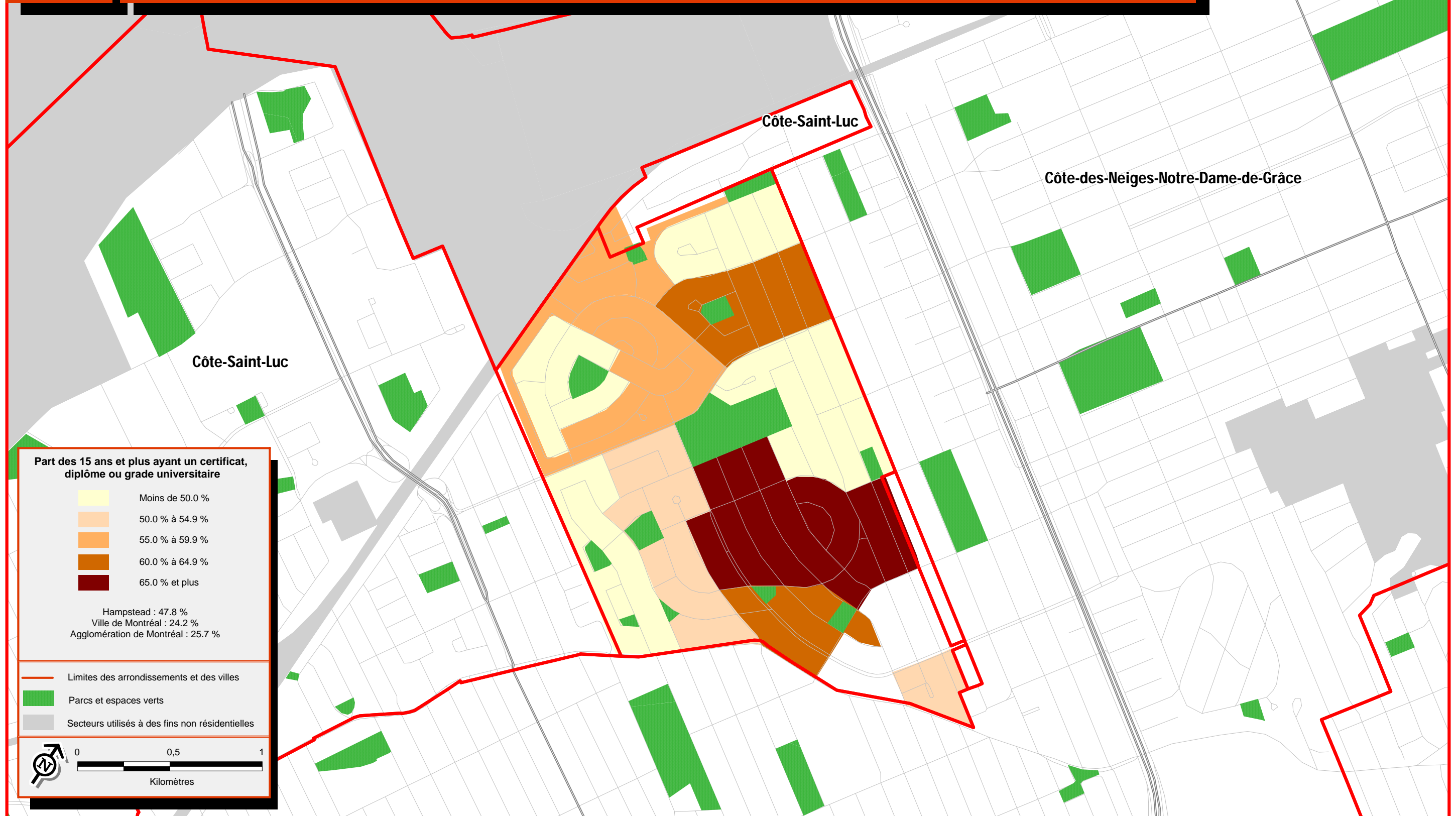
Concentration des personnes de 15 ans et plus n'ayant aucun certificat, diplôme ou grade, 2006



Ville de Hampstead

Sources :
 > Statistique Canada, Recensement de 2006
 > Ville de Montréal

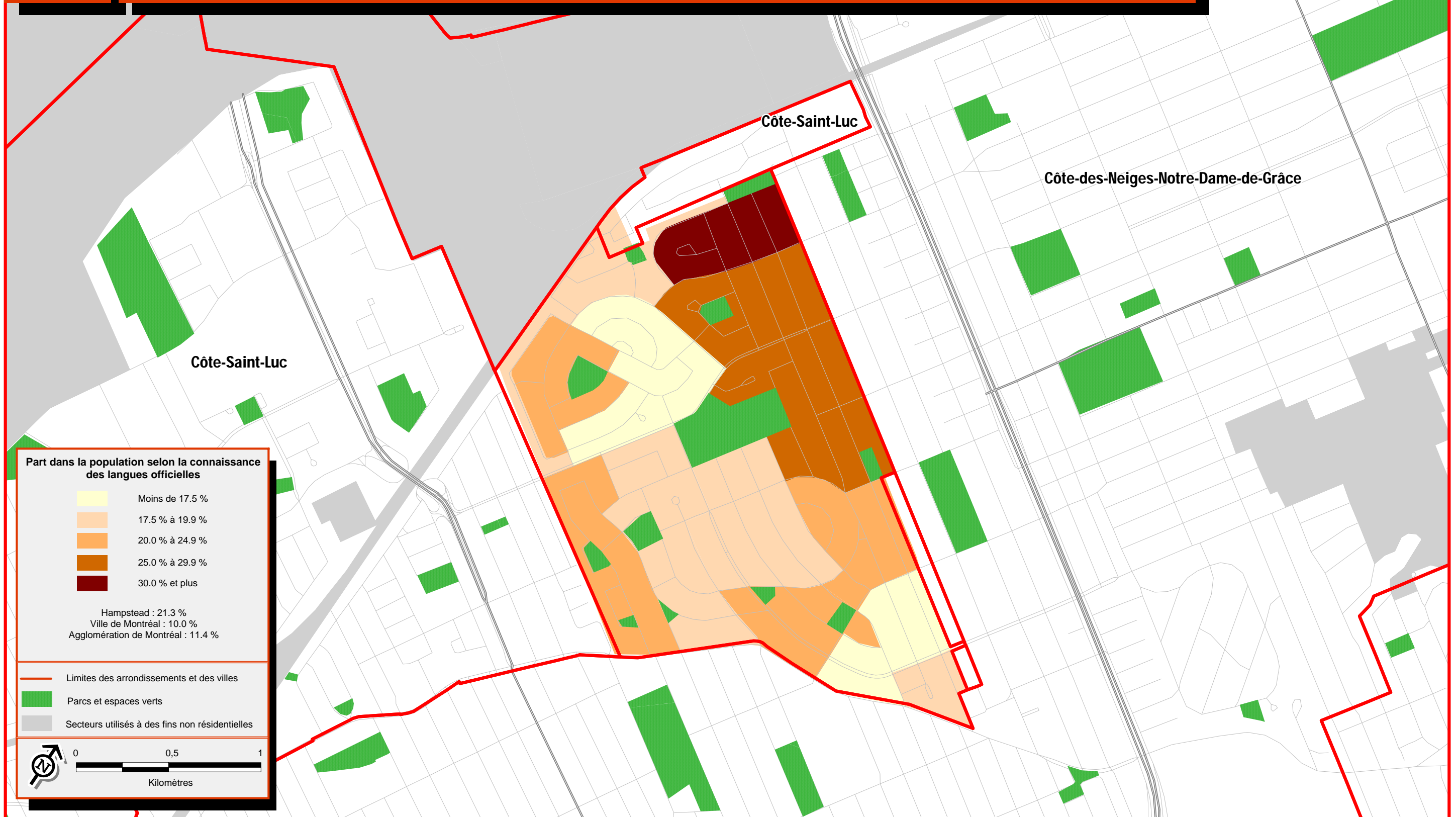
Concentration des personnes de 15 ans et plus ayant un certificat, diplôme ou grade, 2006



Ville de Hampstead

Sources :
 > Statistique Canada, Recensement de 2006
 > Ville de Montréal

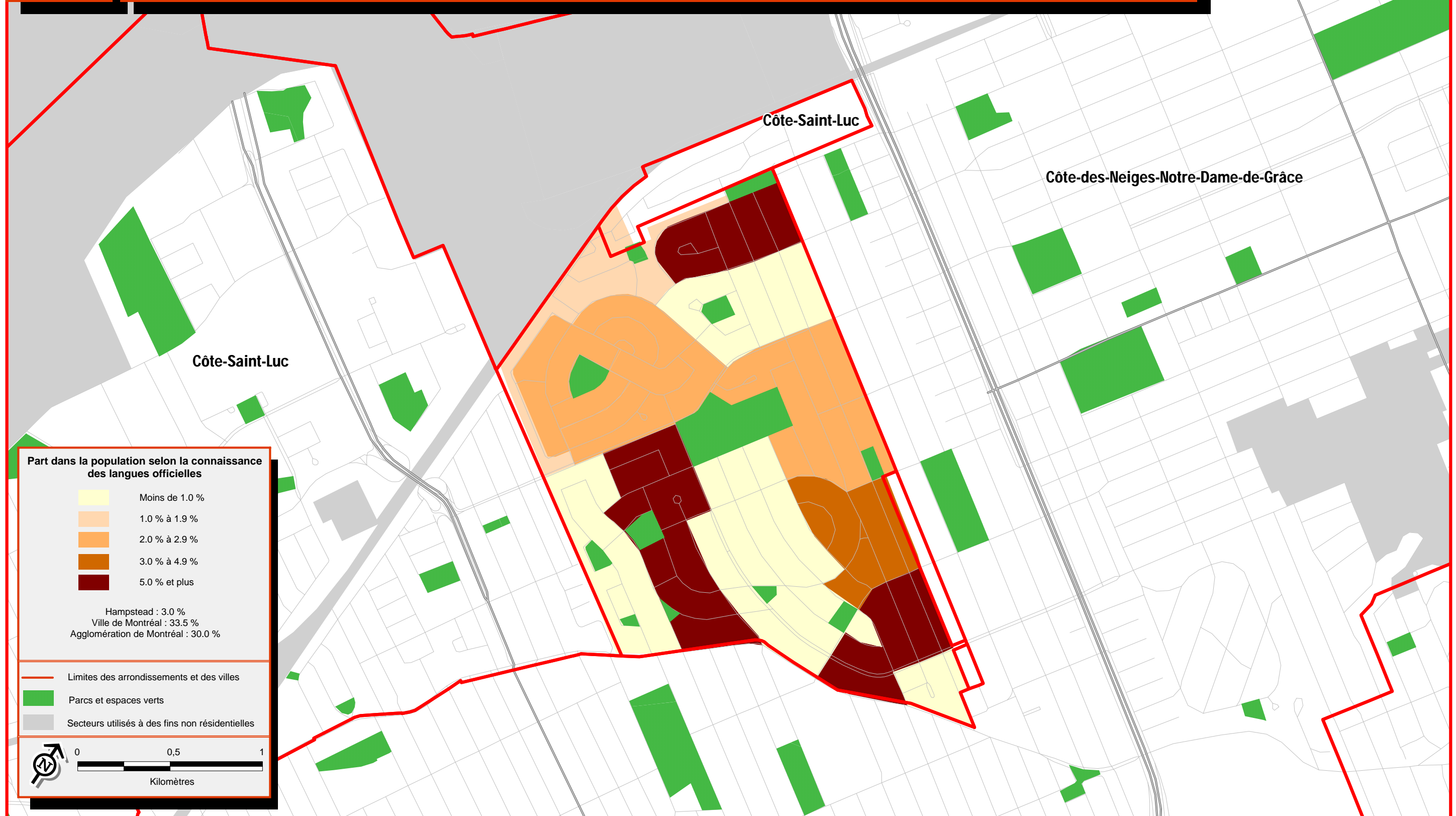
Concentration des personnes dont la seule langue officielle connue est l'anglais, 2006



Ville de Hampstead

Sources :
 > Statistique Canada, Recensement de 2006
 > Ville de Montréal

Concentration des personnes dont la seule langue officielle connue est le français, 2006



Ville de Hampstead

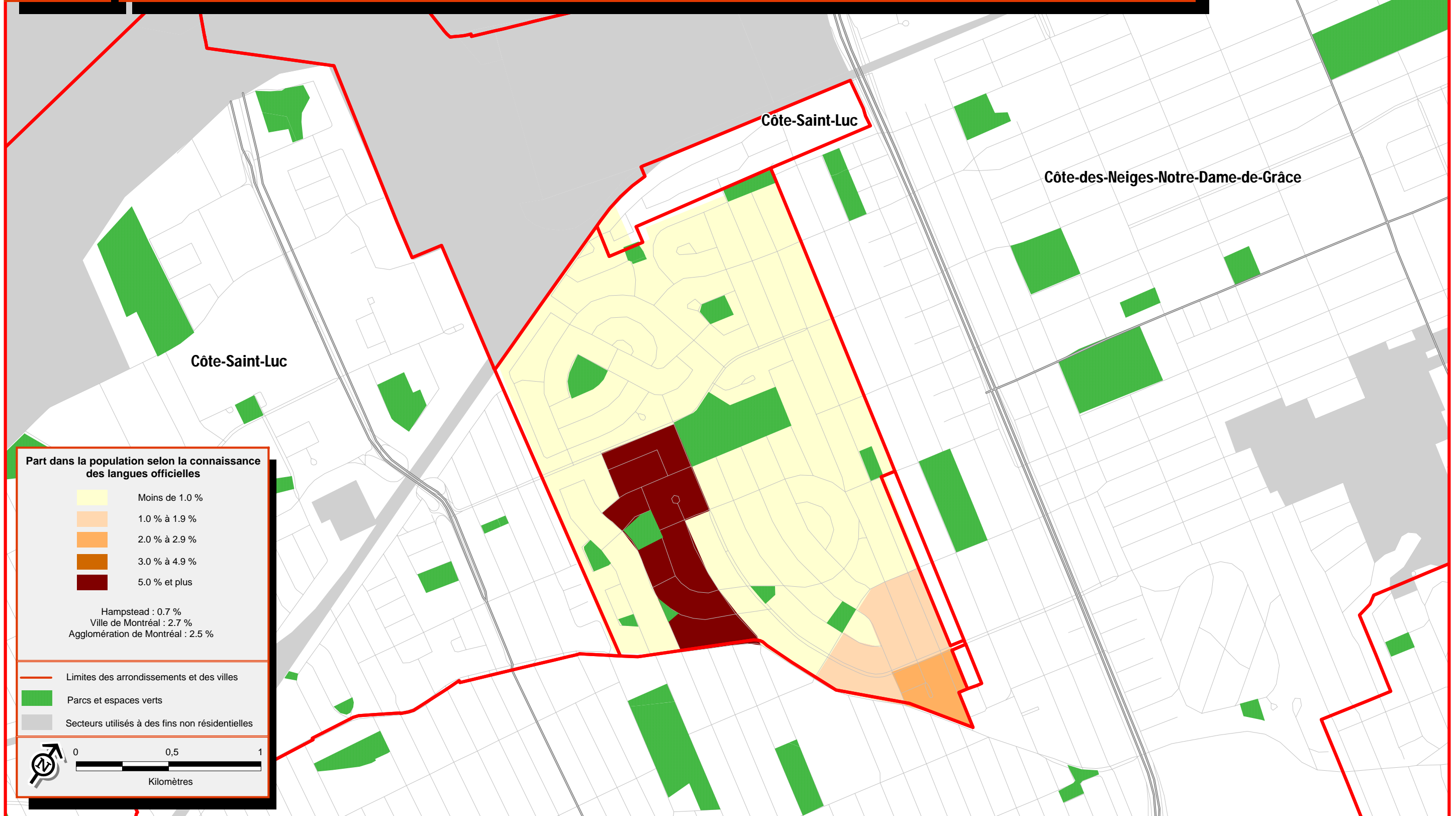
Sources :
 > Statistique Canada, Recensement de 2006
 > Ville de Montréal



Ville de Hampstead

Sources :
 > Statistique Canada, Recensement de 2006
 > Ville de Montréal

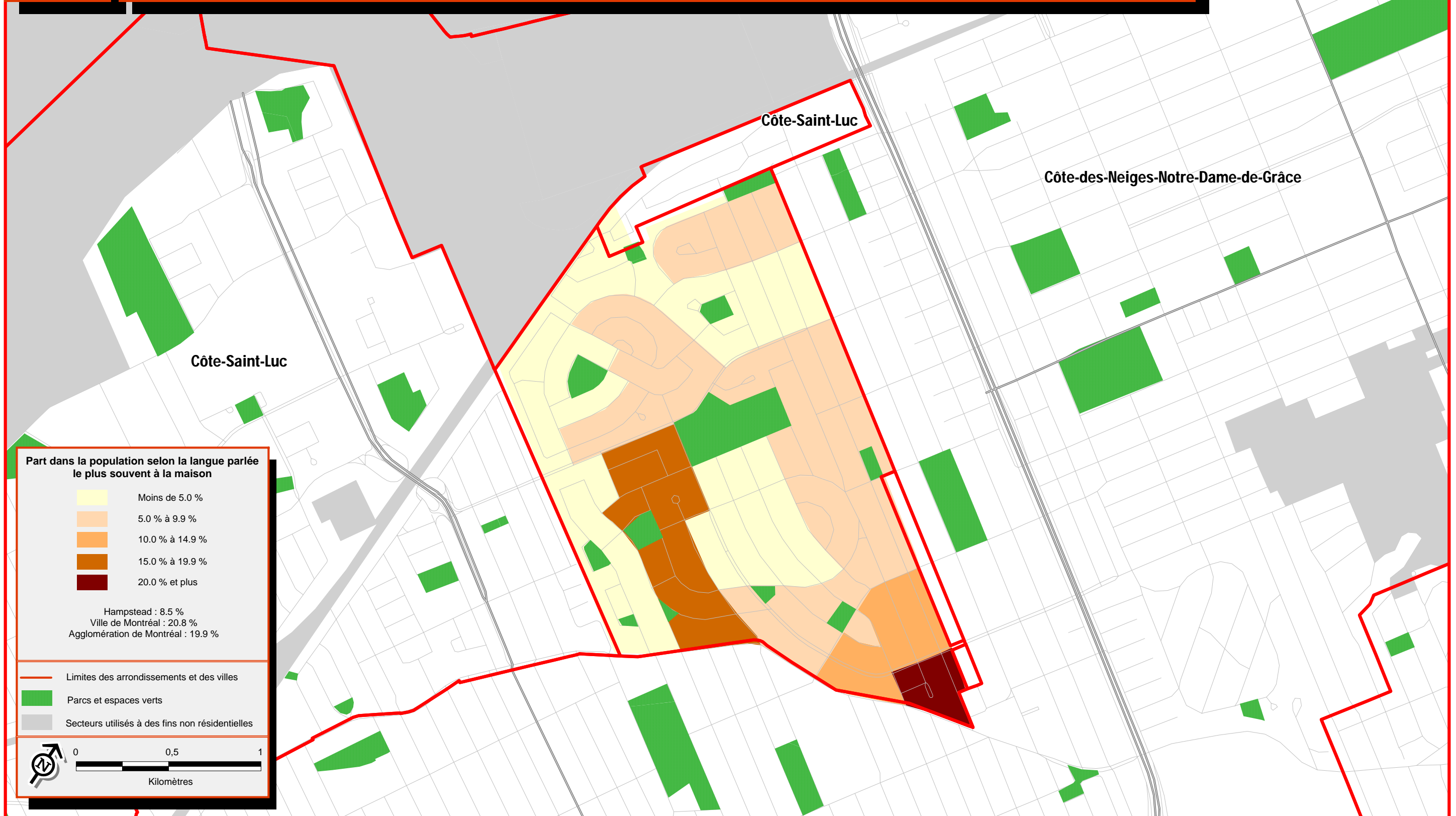
Concentration des personnes ne connaissant aucune des deux langues officielles, 2006



Ville de Hampstead

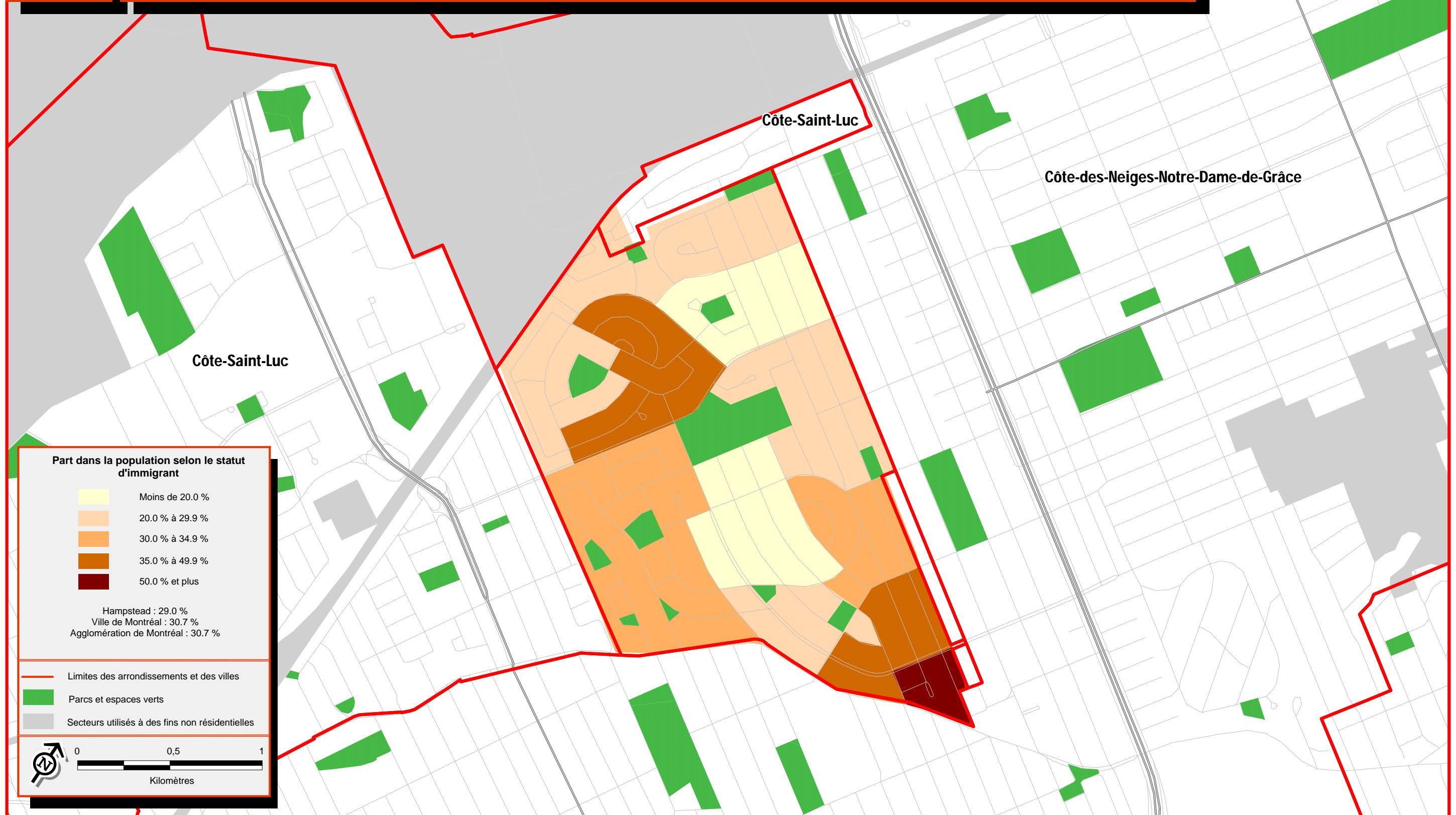
Sources :
 > Statistique Canada, Recensement de 2006
 > Ville de Montréal

Concentration des personnes dont la langue parlée le plus souvent à la maison est une langue non officielle, 2006



Ville de Hampstead

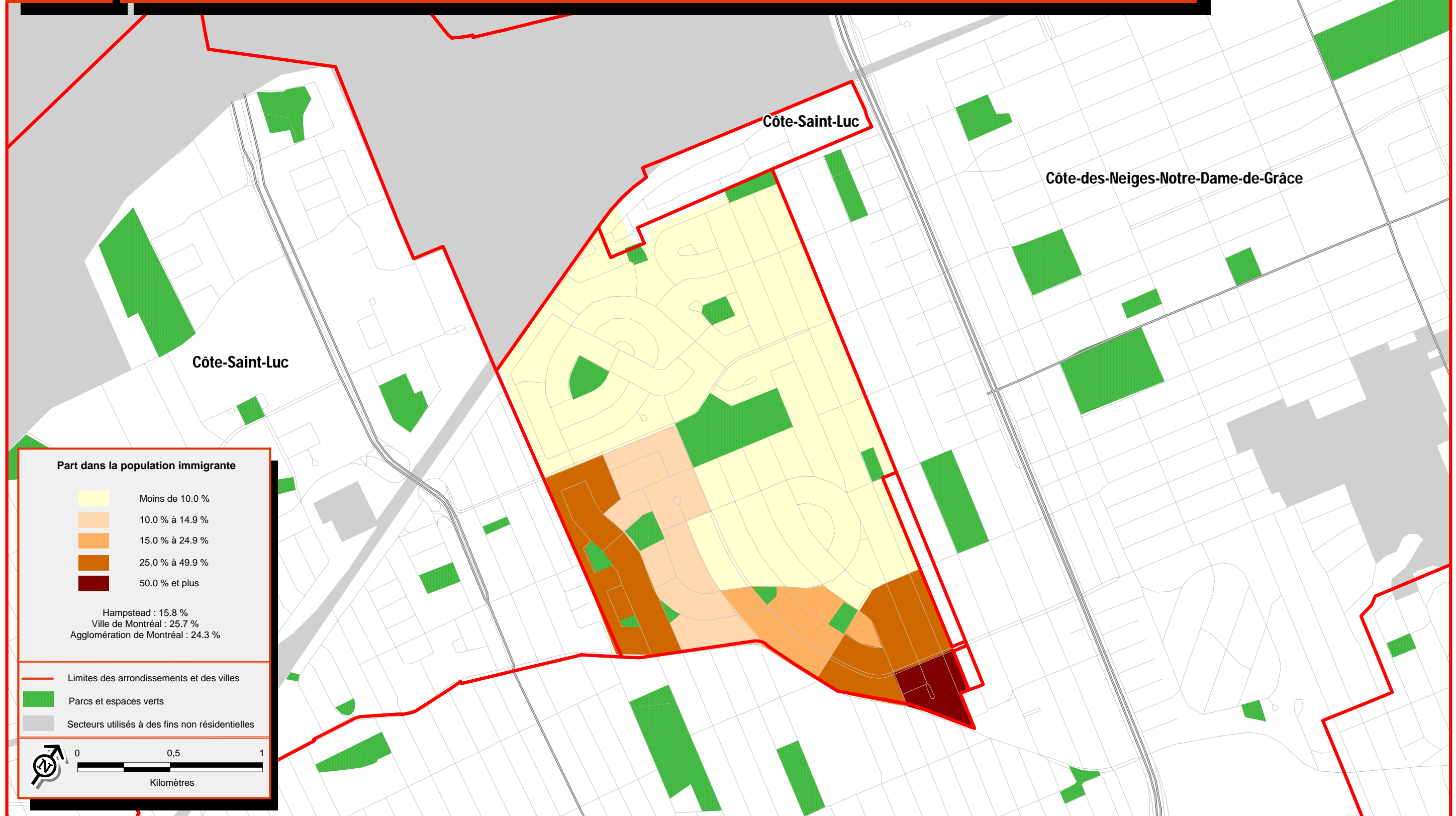
Sources :
 > Statistique Canada, Recensement de 2006
 > Ville de Montréal



Sources :
 > Statistique Canada, Recensement de 2006
 > Ville de Montréal

8.2

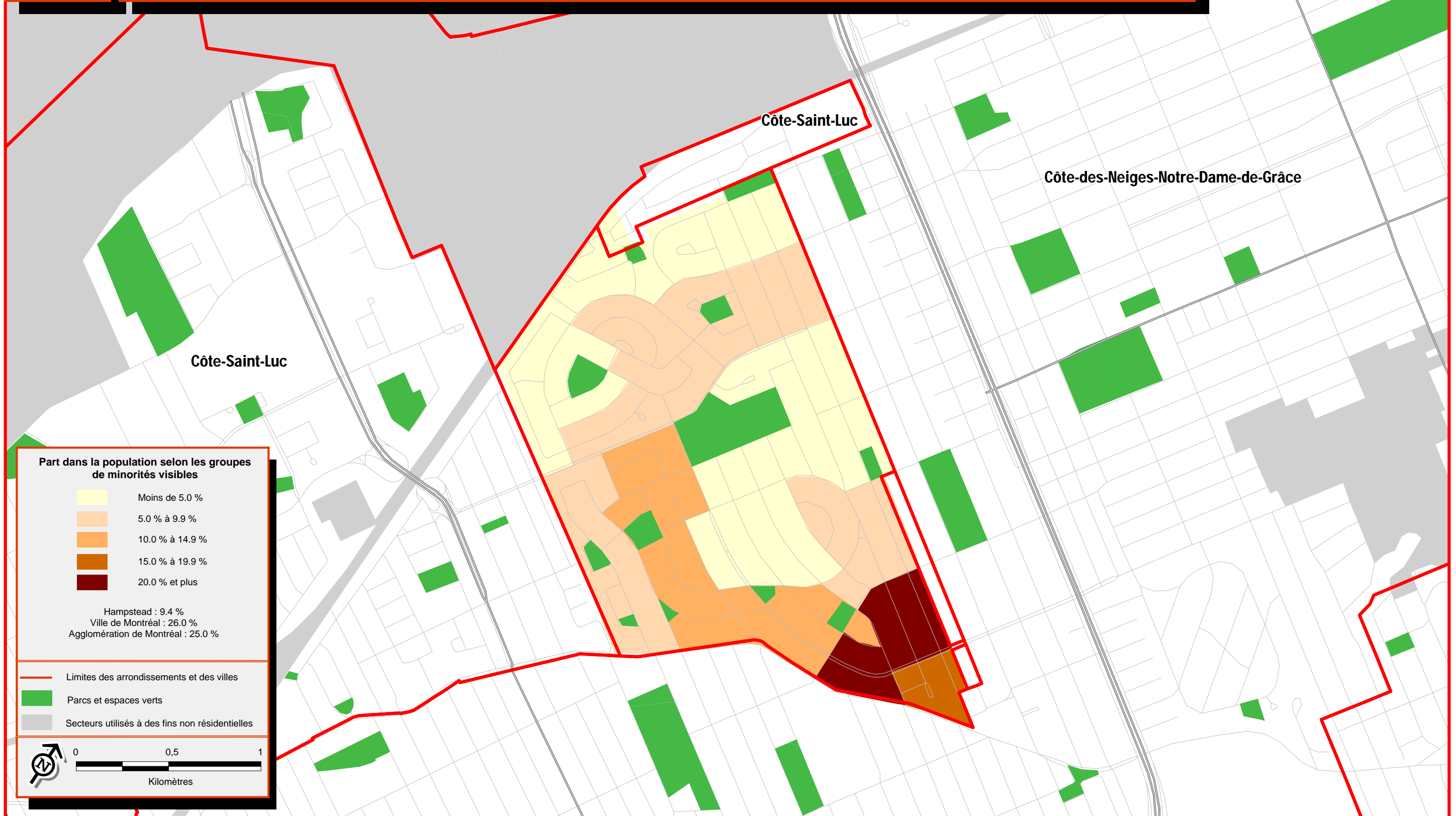
Concentration des personnes ayant immigré entre 2001 et 2006



Ville de Hampstead

Sources :
 > Statistique Canada, Recensement de 2006
 > Ville de Montréal

Concentration des personnes appartenant à un groupe de minorités visibles, 2006



Ville de Hampstead

Sources :
 > Statistique Canada, Recensement de 2006
 > Ville de Montréal