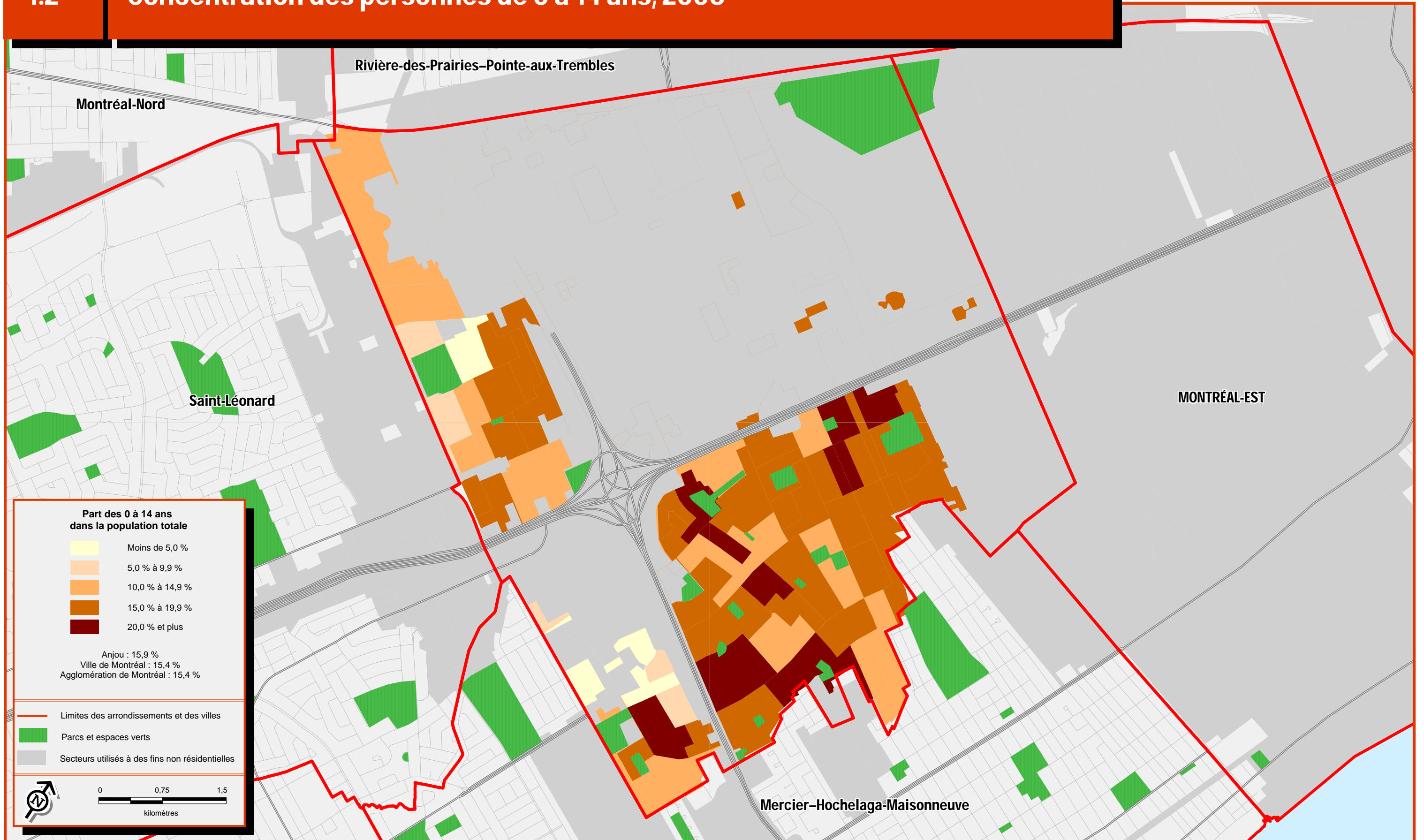
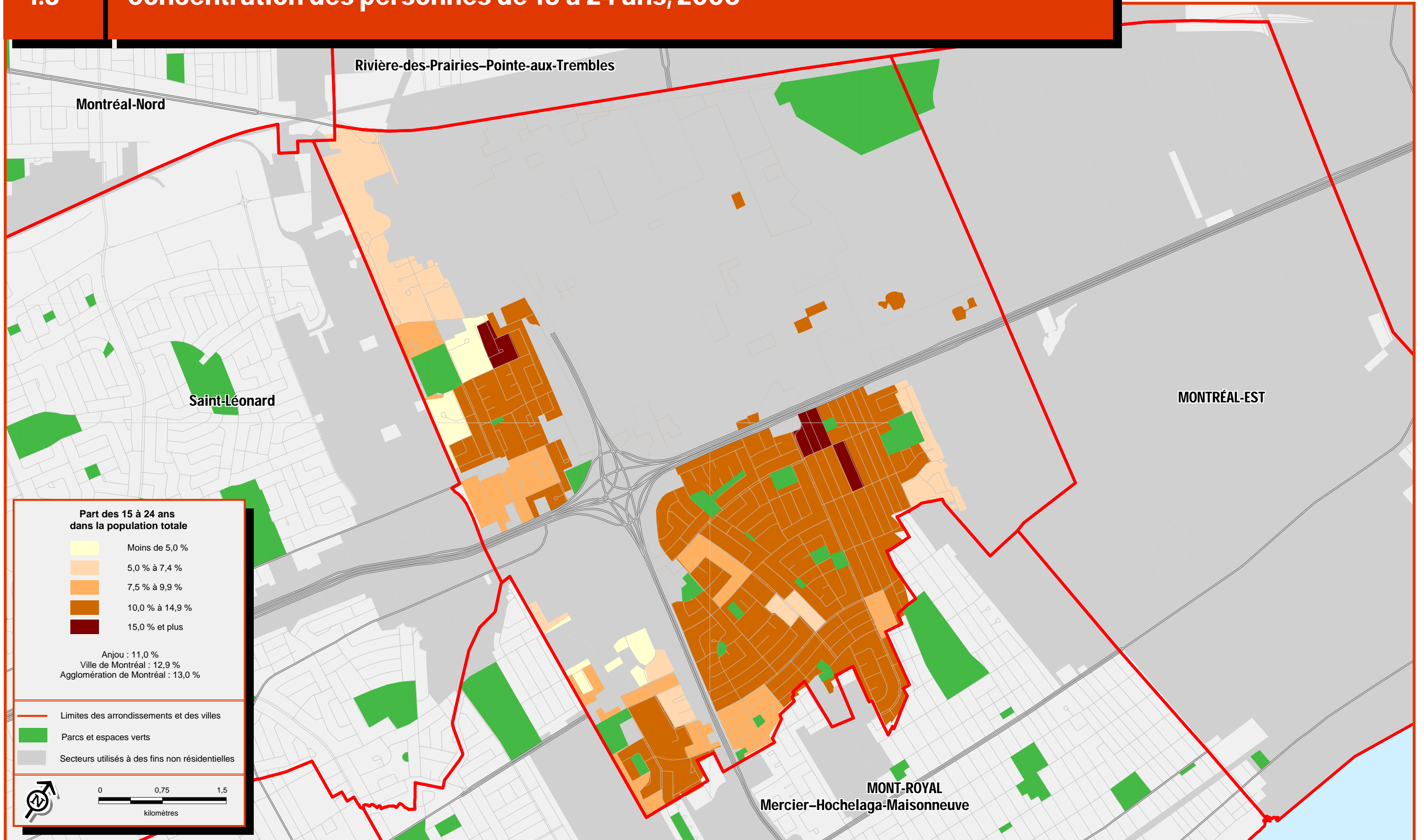
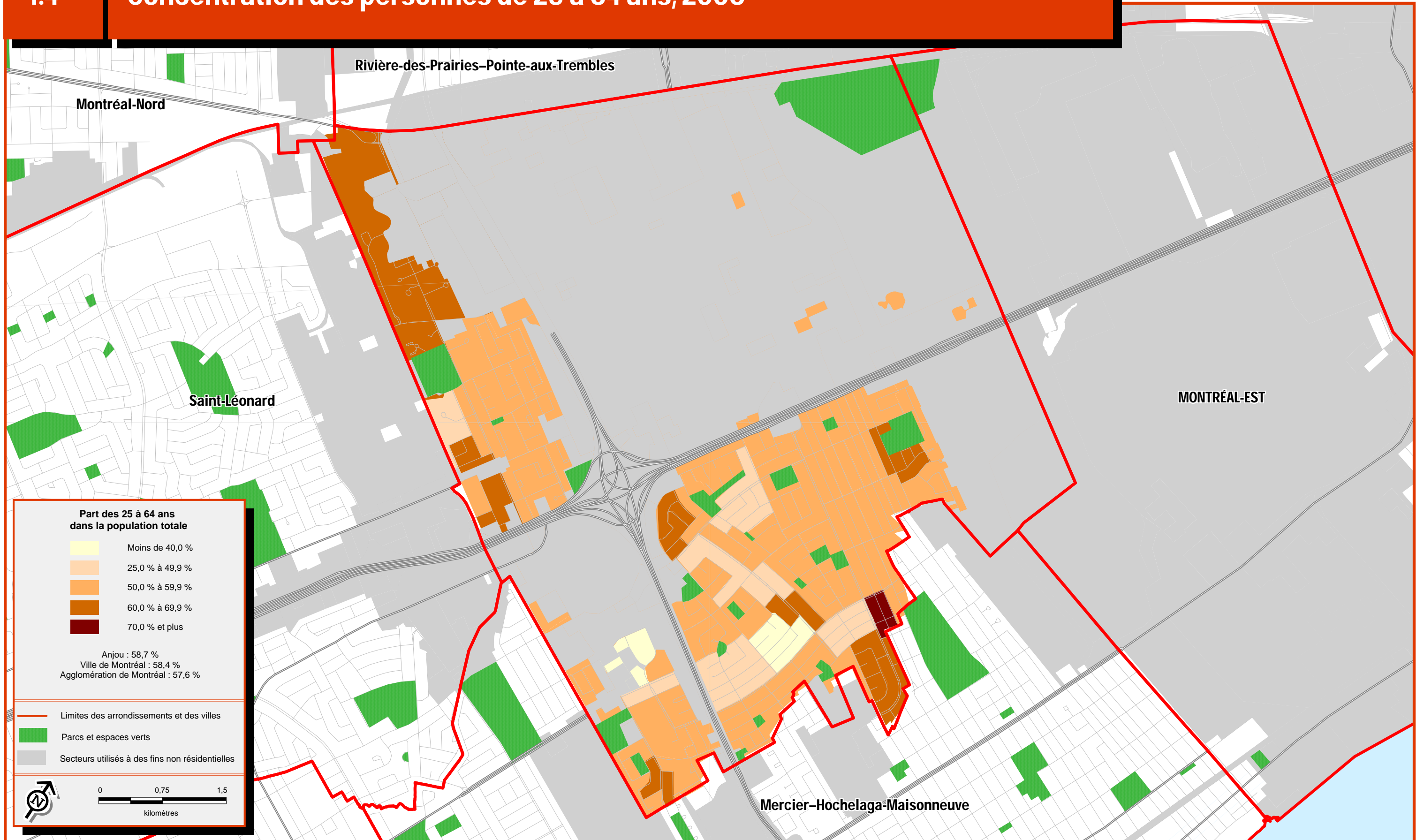


Sources :
 > Statistique Canada, Recensement de 2006
 > Ville de Montréal

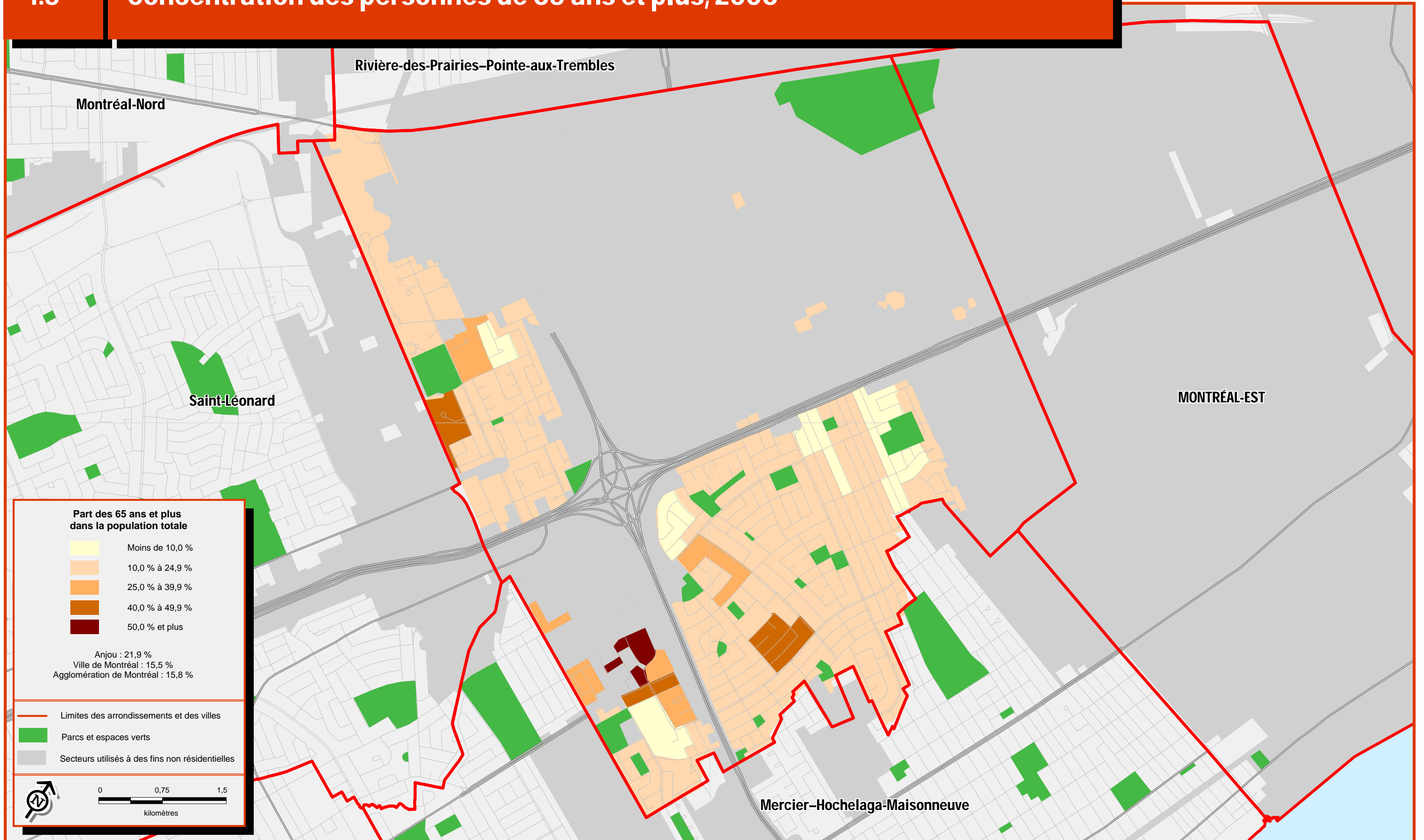




Sources :
 > Statistique Canada, Recensement de 2006
 > Ville de Montréal

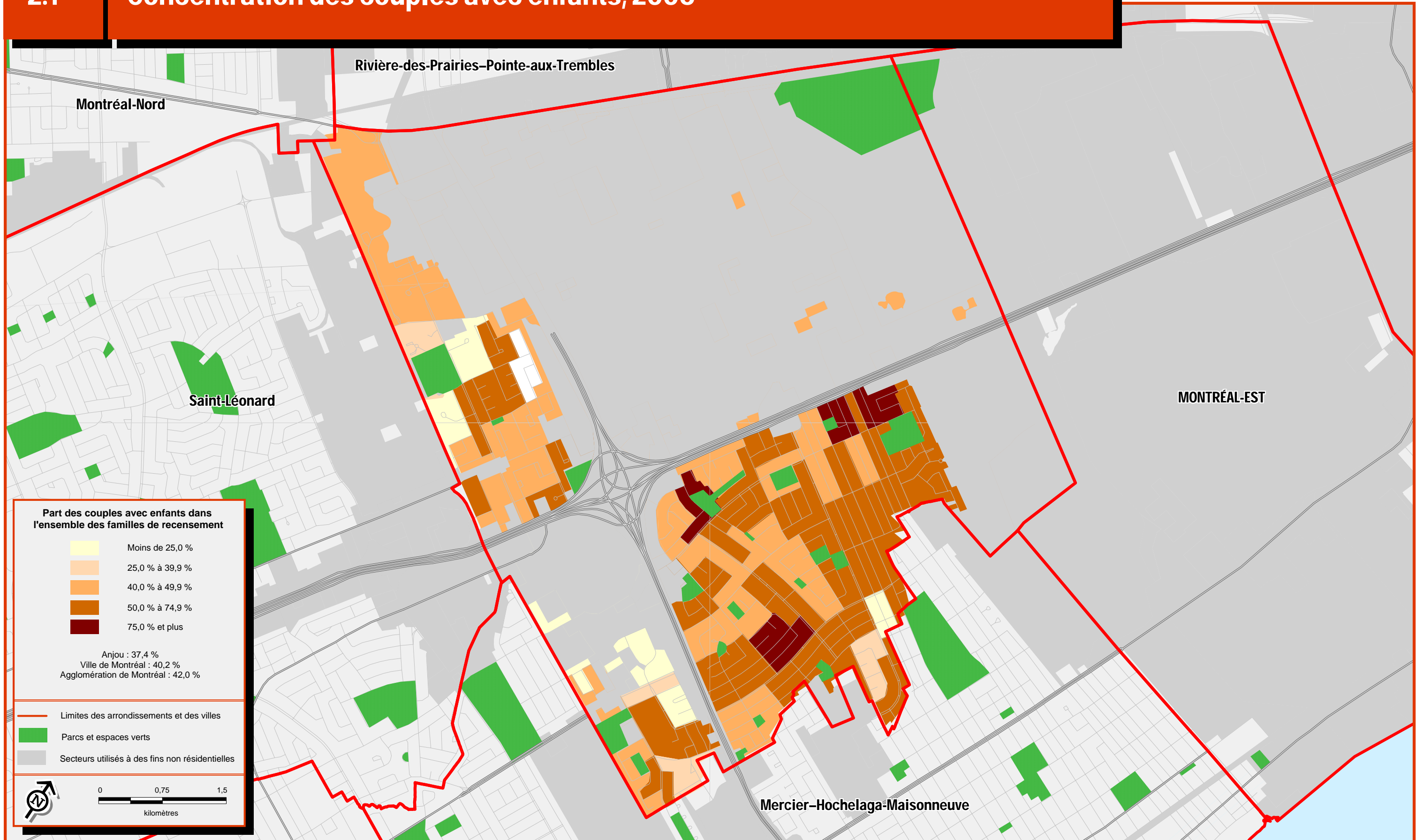


Sources :
 > Statistique Canada, Recensement de 2006
 > Ville de Montréal

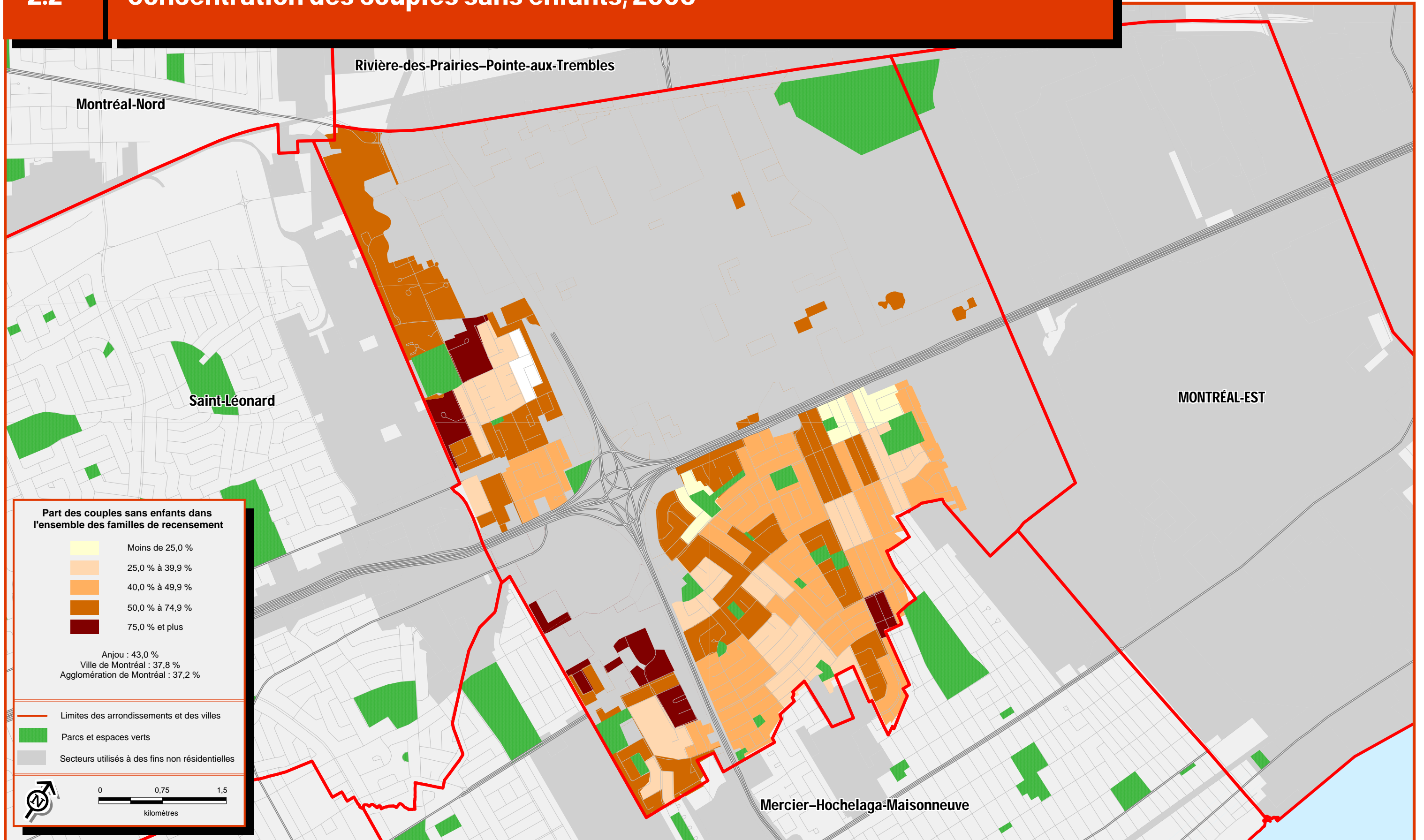


Arrondissement d'Anjou

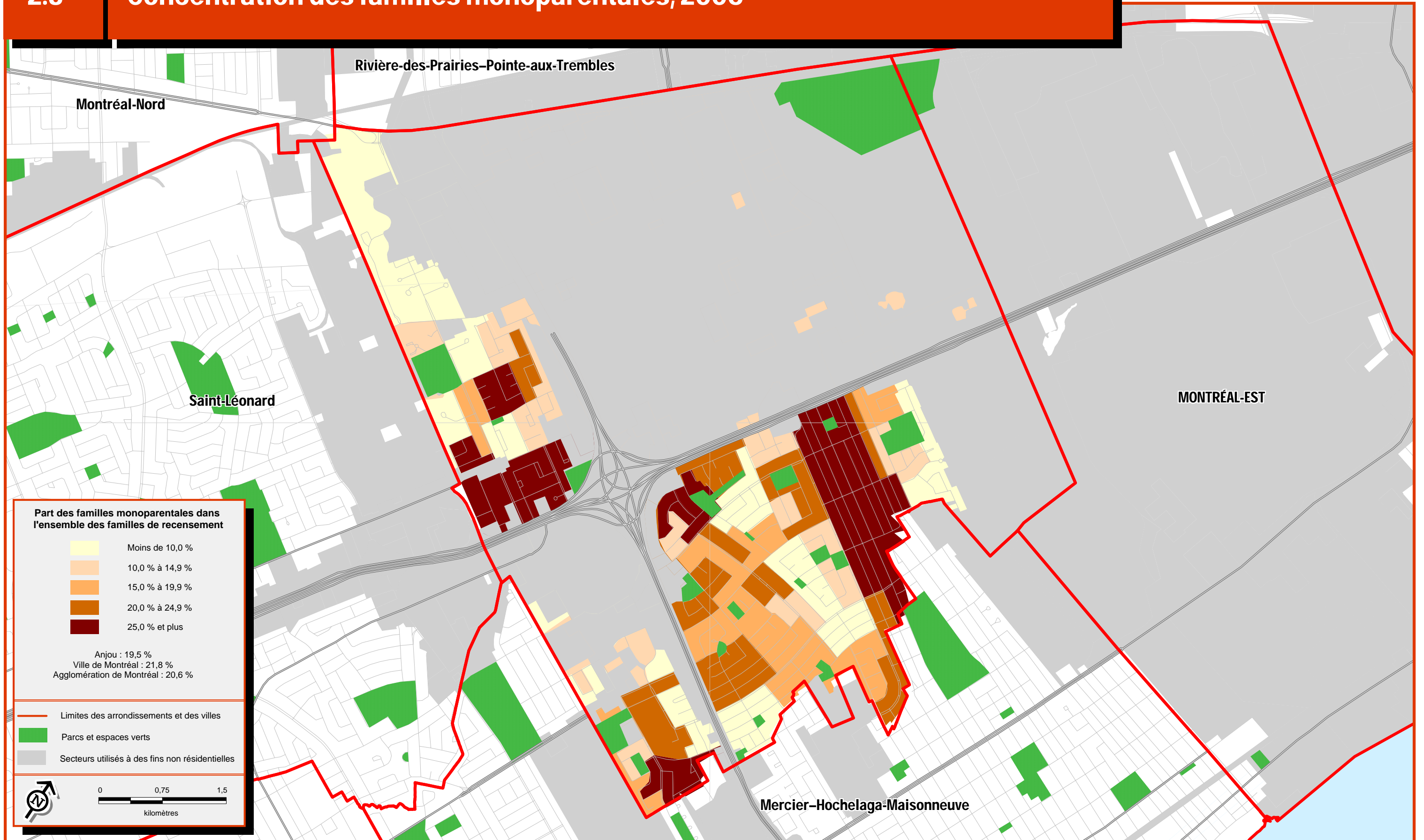
Sources :
 > Statistique Canada, Recensement de 2006
 > Ville de Montréal



Sources :
 > Statistique Canada, Recensement de 2006
 > Ville de Montréal



Sources :
 > Statistique Canada, Recensement de 2006
 > Ville de Montréal



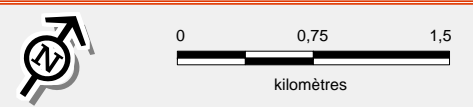
Arrondissement d'Anjou

Part des familles monoparentales dans l'ensemble des familles de recensement

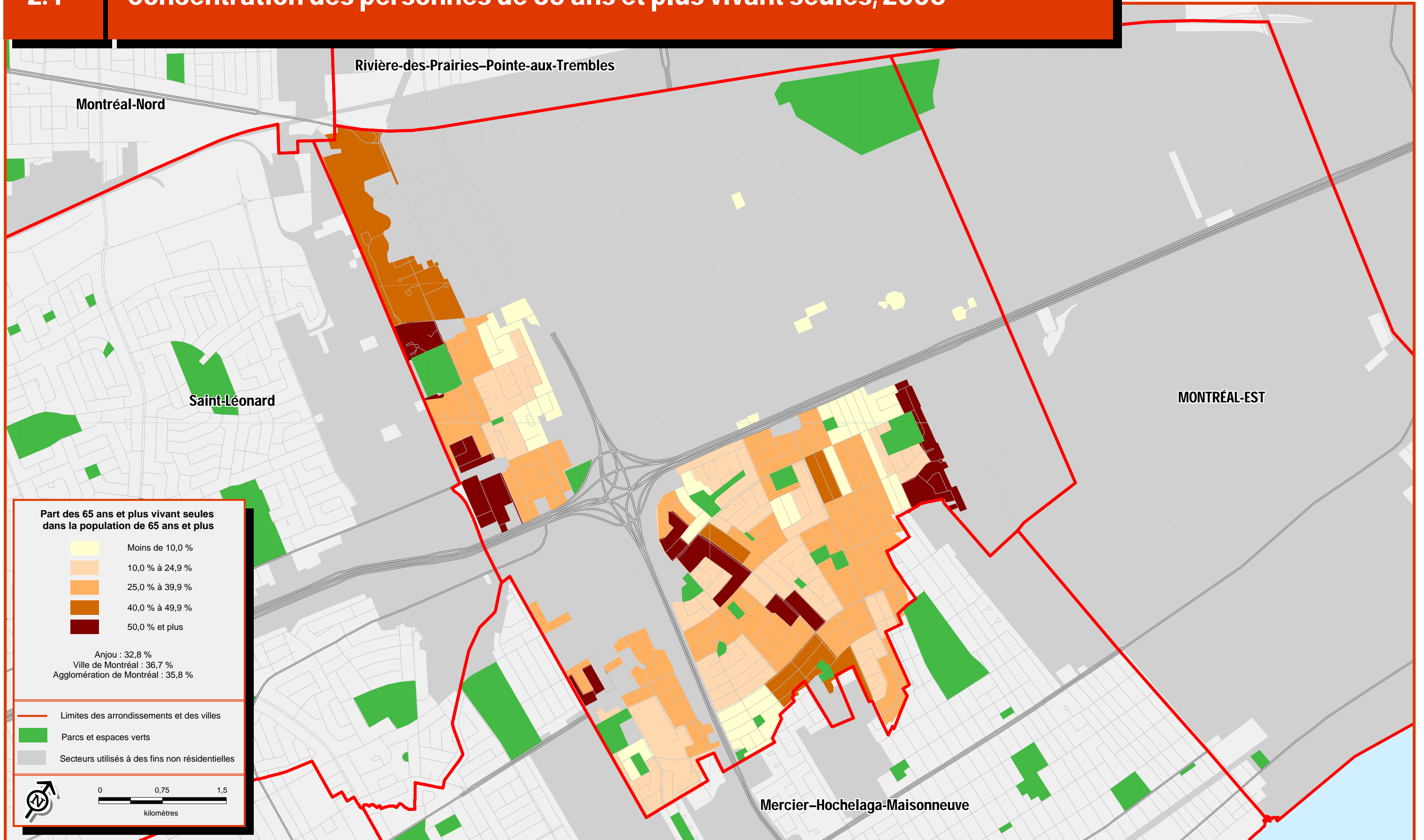
- Moins de 10,0 %
- 10,0 % à 14,9 %
- 15,0 % à 19,9 %
- 20,0 % à 24,9 %
- 25,0 % et plus

Anjou : 19,5 %
 Ville de Montréal : 21,8 %
 Agglomération de Montréal : 20,6 %

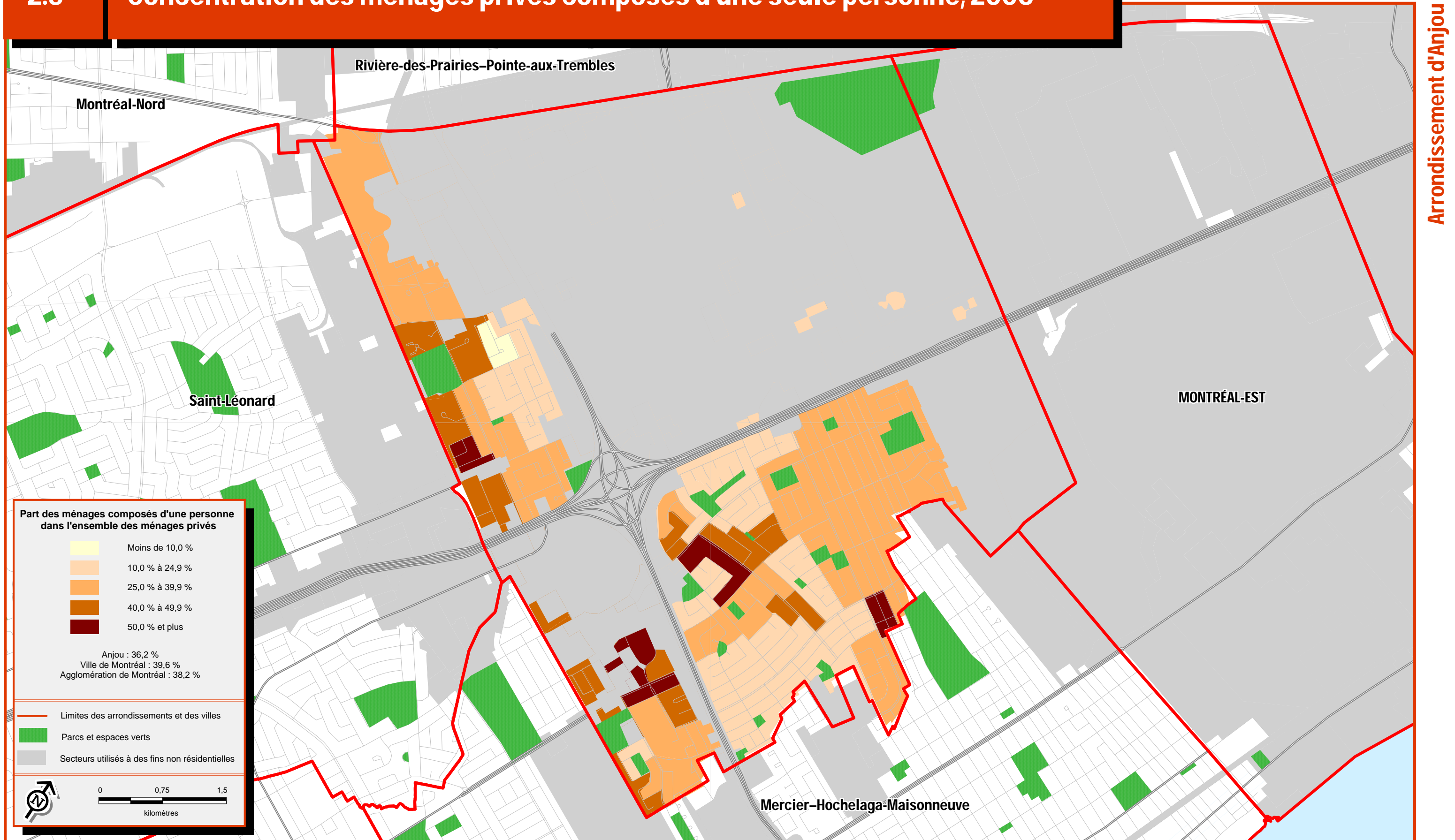
- Limites des arrondissements et des villes
- Parcs et espaces verts
- Secteurs utilisés à des fins non résidentielles



Sources :
 > Statistique Canada, Recensement de 2006
 > Ville de Montréal



Sources :
 > Statistique Canada, Recensement de 2006
 > Ville de Montréal

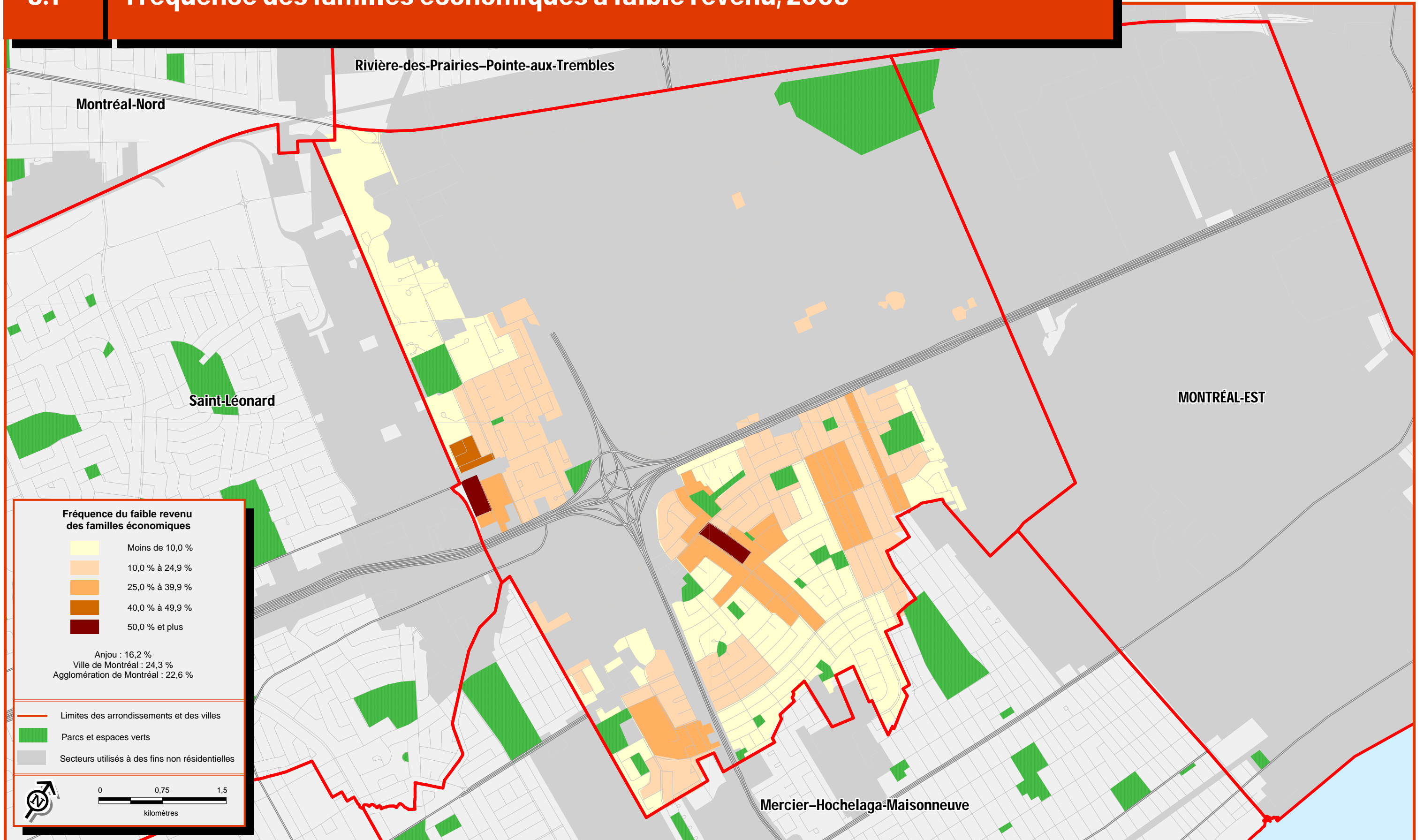


Arrondissement d'Anjou

Sources :
 > Statistique Canada, Recensement de 2006
 > Ville de Montréal

3.1

Fréquence des familles économiques à faible revenu, 2005



Arrondissement d'Anjou

Fréquence du faible revenu des familles économiques

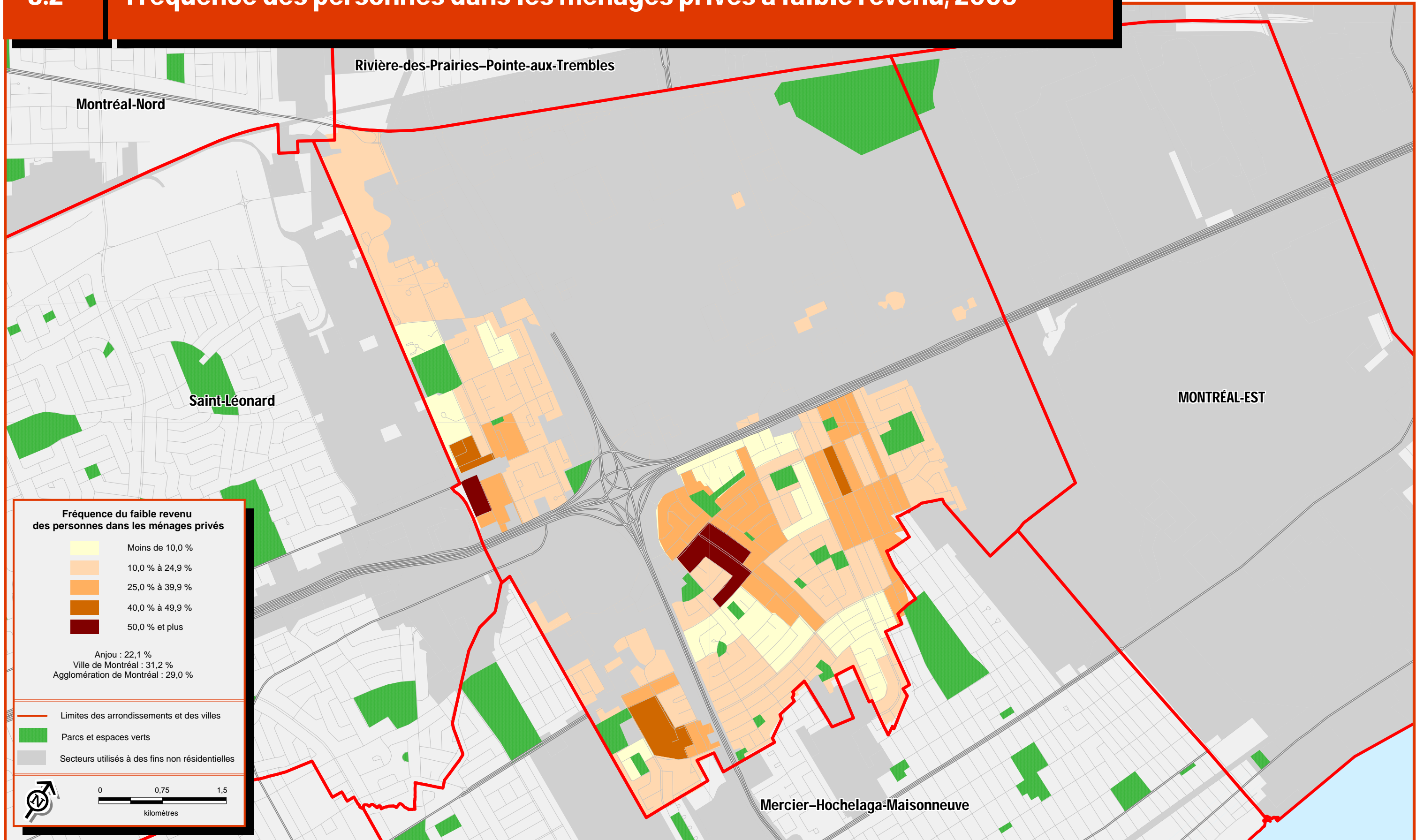
- Moins de 10,0 %
- 10,0 % à 24,9 %
- 25,0 % à 39,9 %
- 40,0 % à 49,9 %
- 50,0 % et plus

Anjou : 16,2 %
 Ville de Montréal : 24,3 %
 Agglomération de Montréal : 22,6 %

- Limites des arrondissements et des villes
- Parcs et espaces verts
- Secteurs utilisés à des fins non résidentielles



Sources :
 > Statistique Canada, Recensement de 2006
 > Ville de Montréal



Arrondissement d'Anjou

Fréquence du faible revenu des personnes dans les ménages privés

- Moins de 10,0 %
- 10,0 % à 24,9 %
- 25,0 % à 39,9 %
- 40,0 % à 49,9 %
- 50,0 % et plus

Anjou : 22,1 %
 Ville de Montréal : 31,2 %
 Agglomération de Montréal : 29,0 %

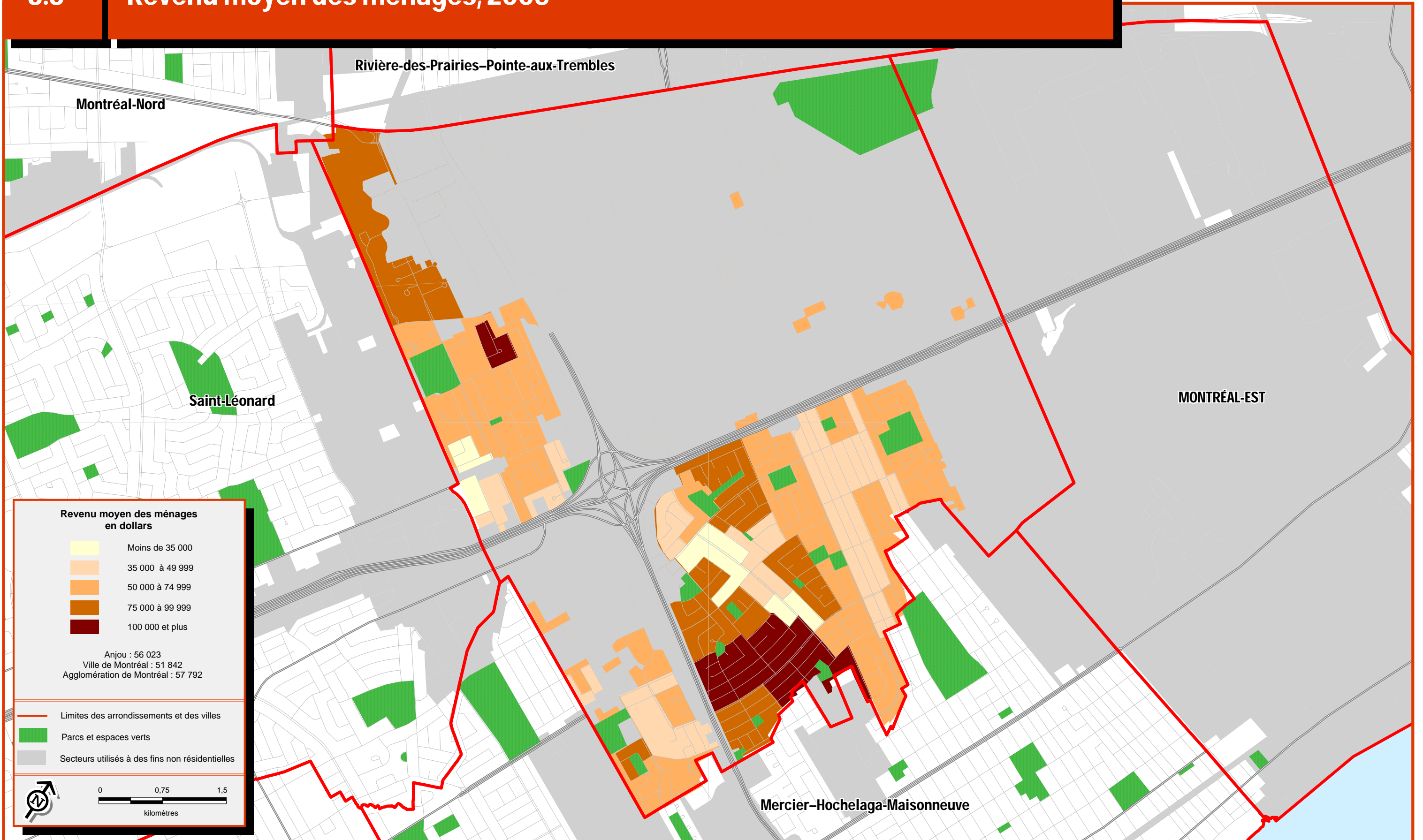
- Limites des arrondissements et des villes
- Parcs et espaces verts
- Secteurs utilisés à des fins non résidentielles

0 0,75 1,5
kilomètres

Sources :
 > Statistique Canada, Recensement de 2006
 > Ville de Montréal

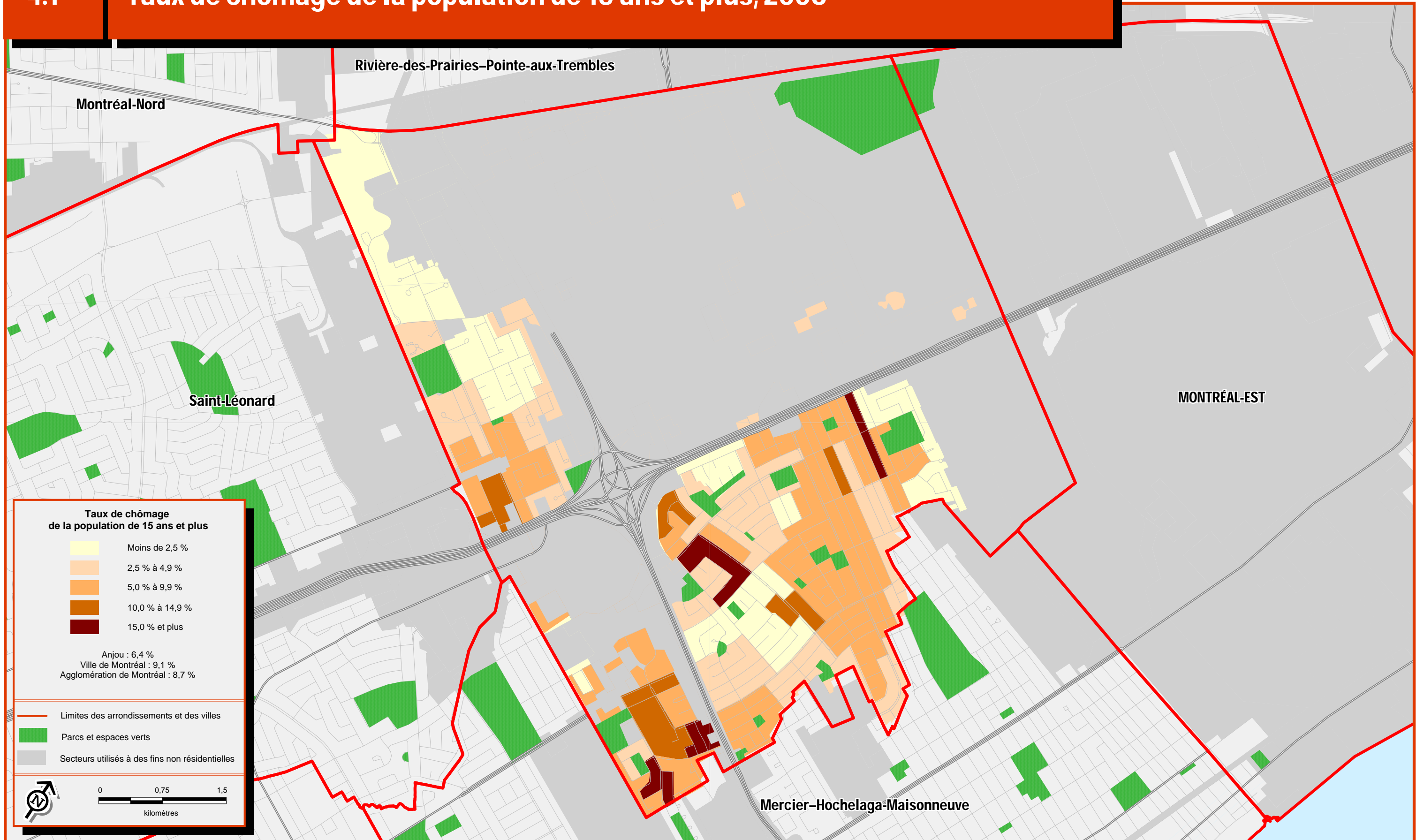
3.3

Revenu moyen des ménages, 2005



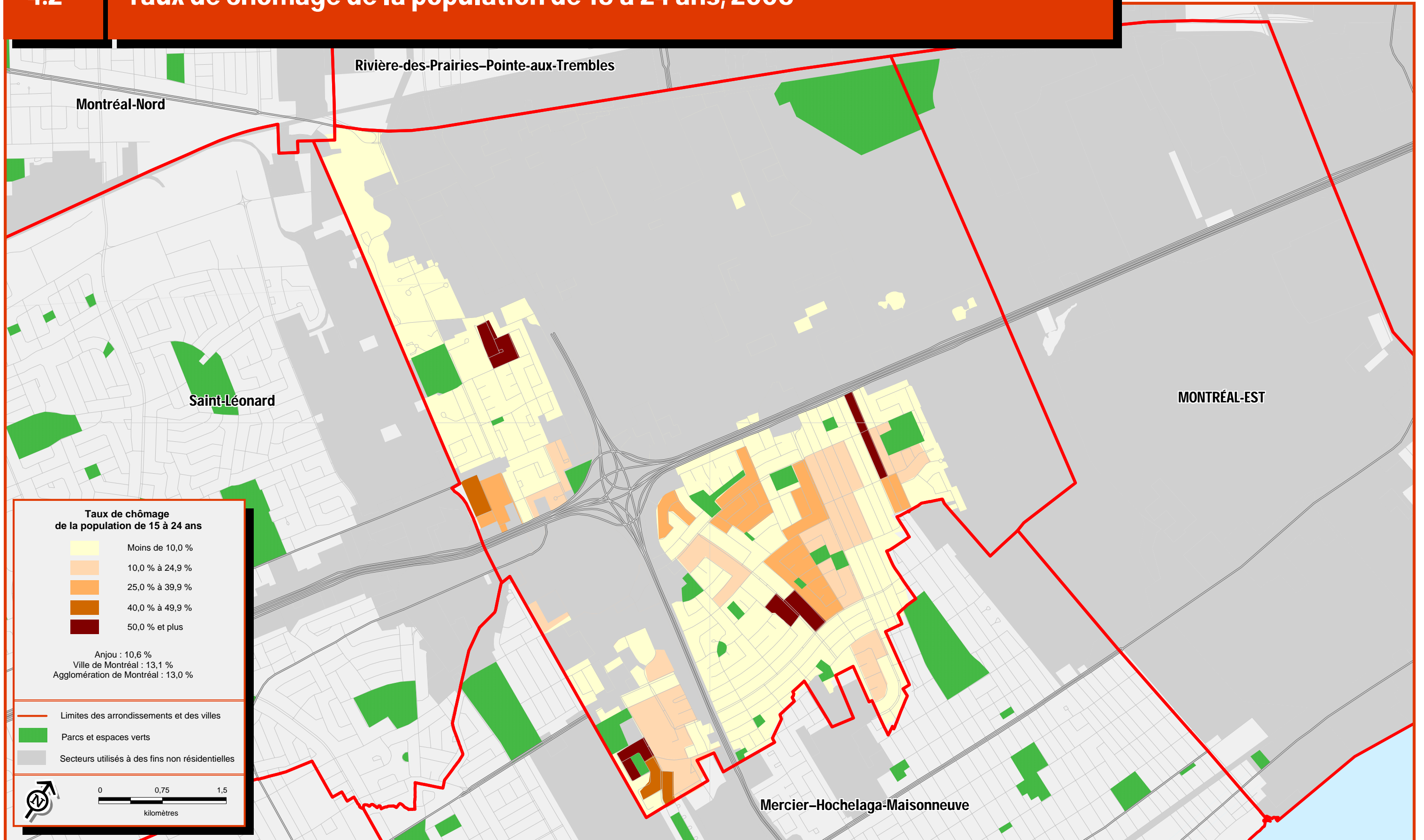
Arrondissement d'Anjou

Sources :
 > Statistique Canada, Recensement de 2006
 > Ville de Montréal



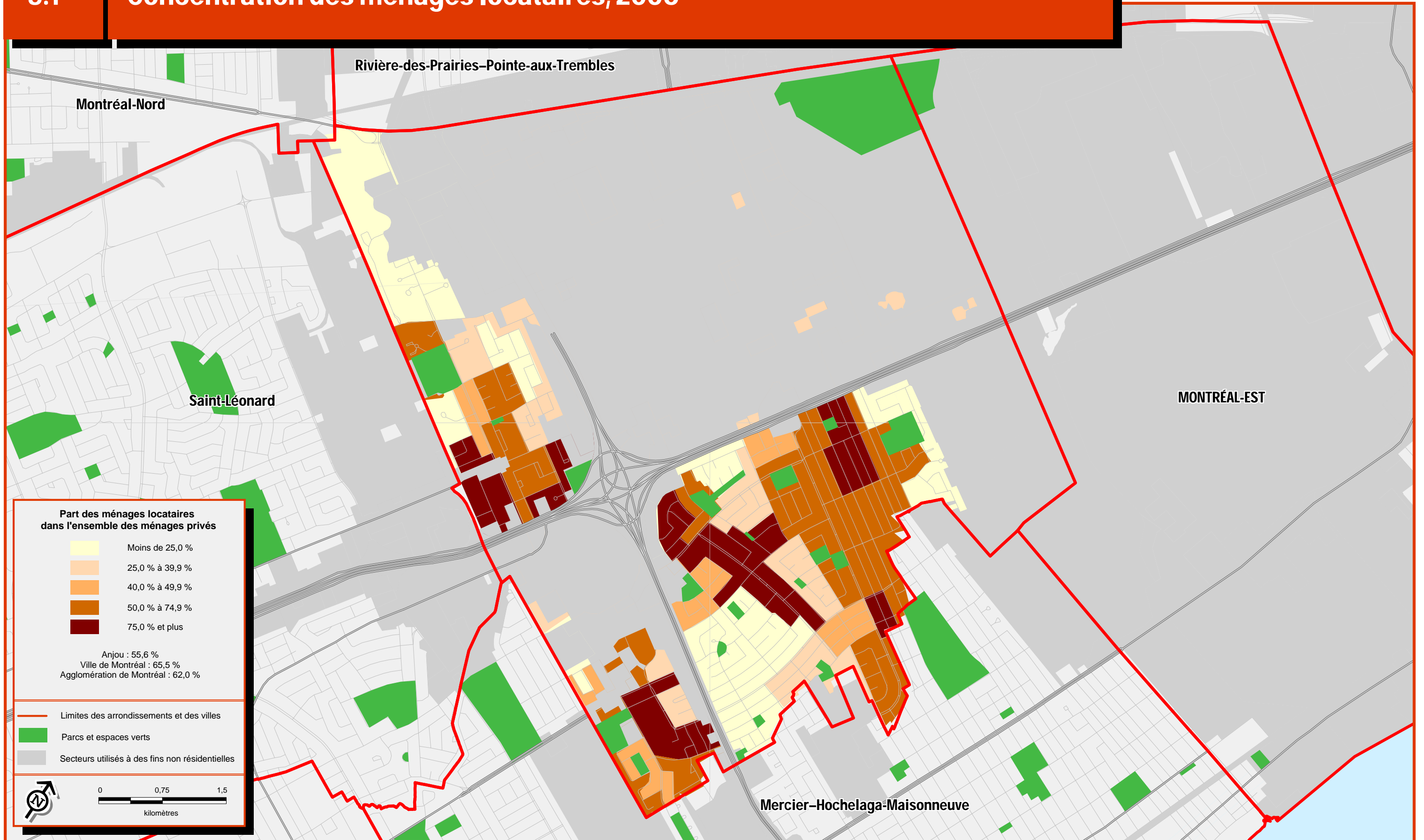
Arrondissement d'Anjou

Sources :
 > Statistique Canada, Recensement de 2006
 > Ville de Montréal



Arrondissement d'Anjou

Sources :
 > Statistique Canada, Recensement de 2006
 > Ville de Montréal

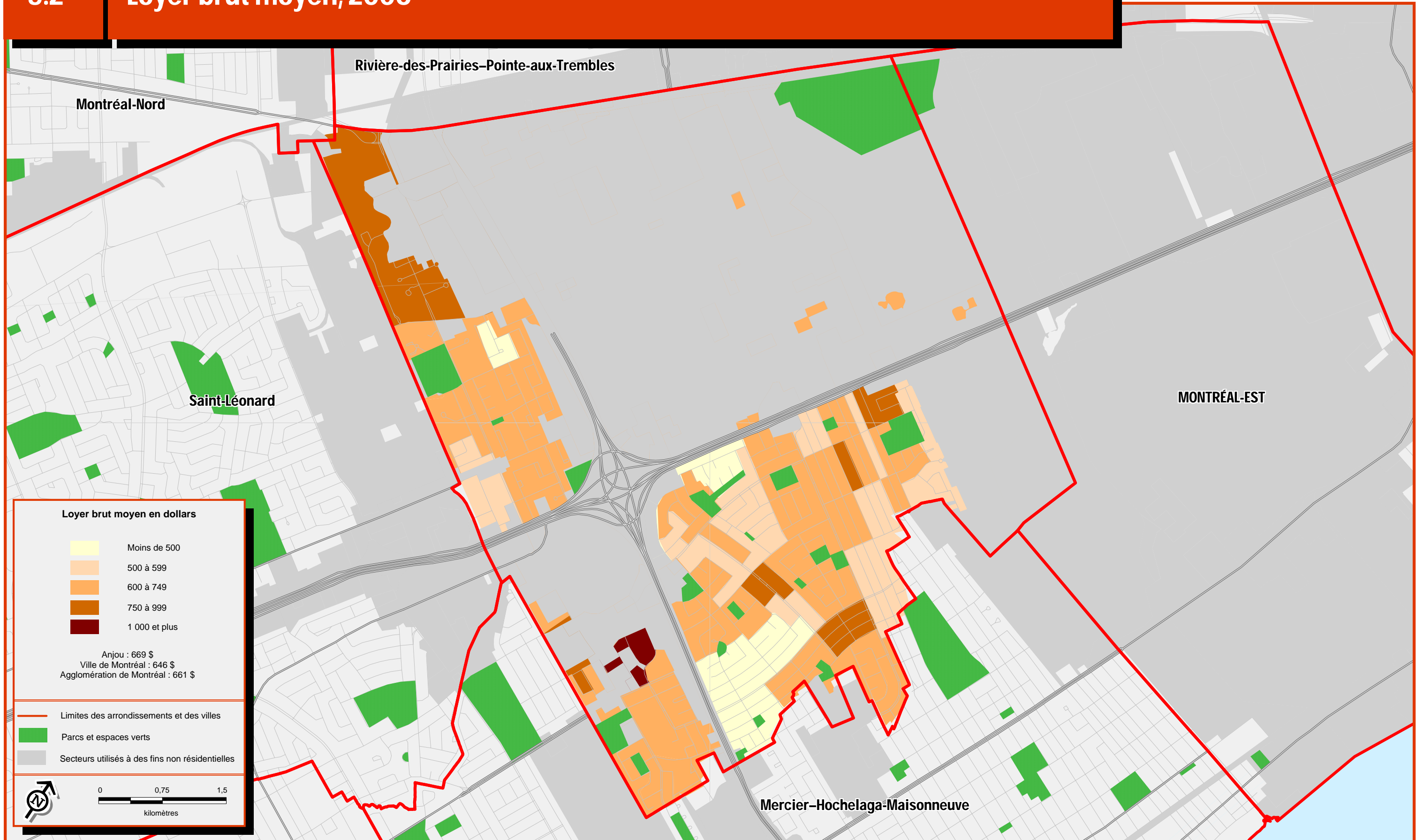


Arrondissement d'Anjou

Sources :
 > Statistique Canada, Recensement de 2006
 > Ville de Montréal

5.2

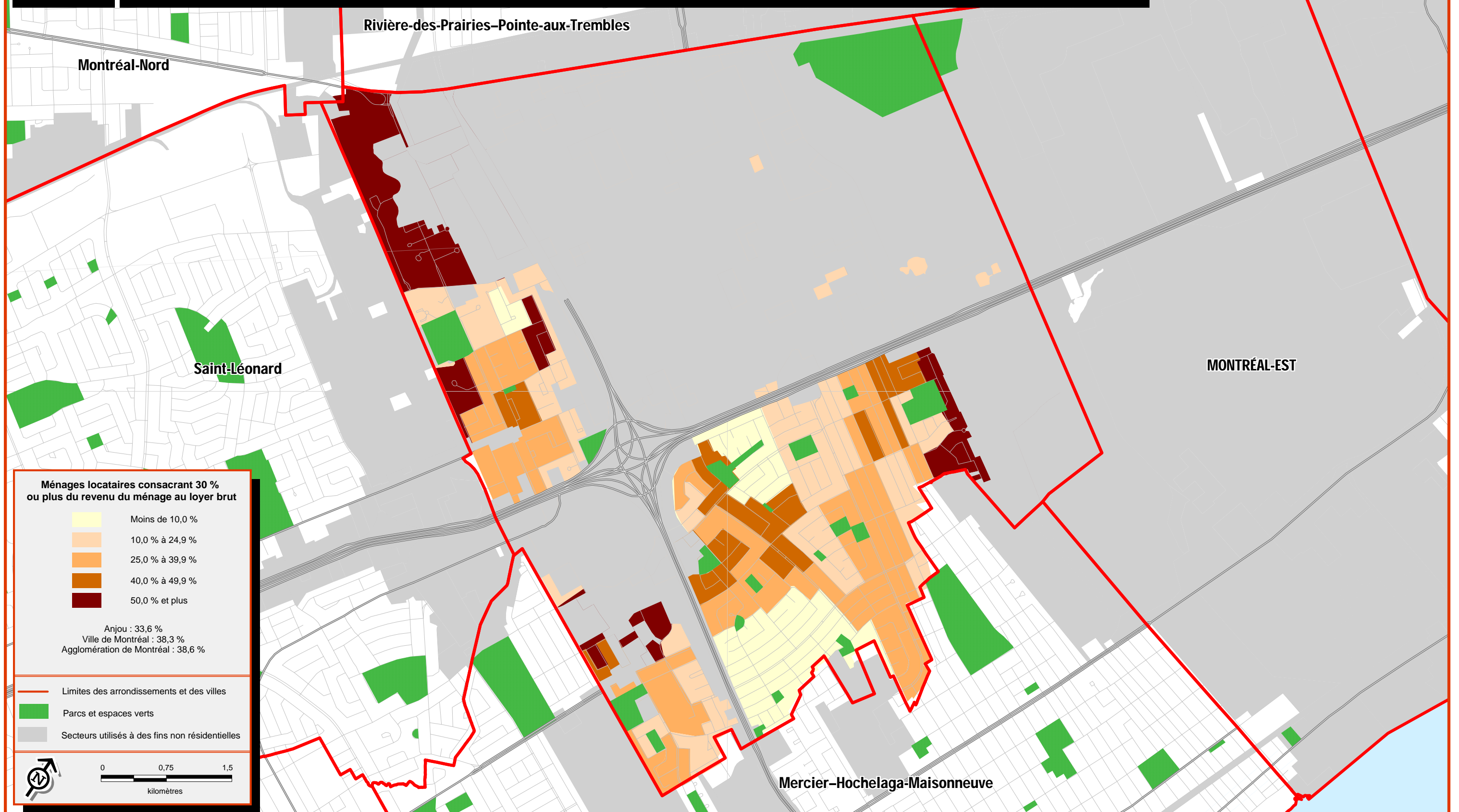
Loyer brut moyen, 2006



Arrondissement d'Anjou

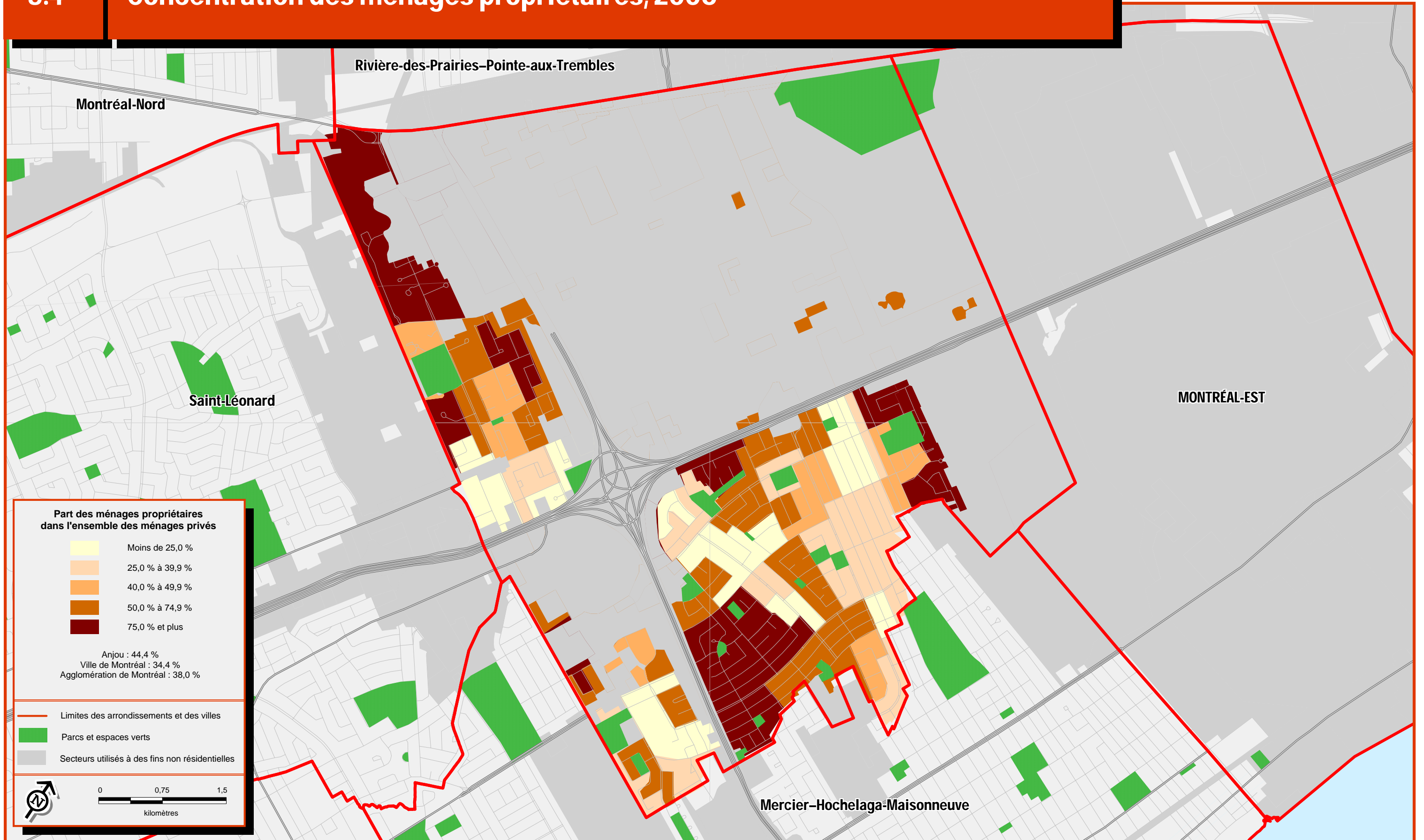
Sources :
 > Statistique Canada, Recensement de 2006
 > Ville de Montréal

Concentration des ménages locataires consacrant 30 % ou plus du revenu du ménage au loyer brut, 2006

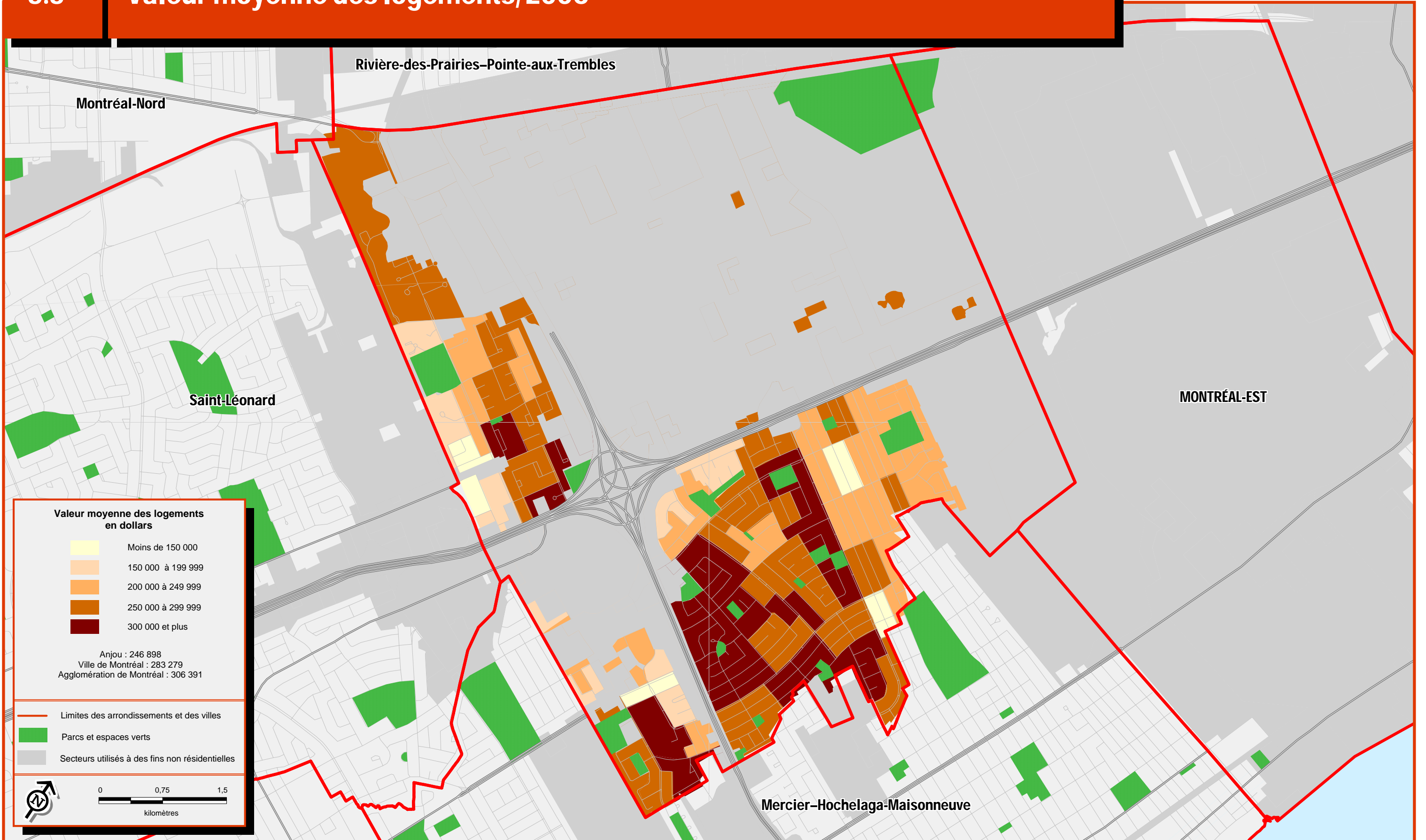


Arrondissement d'Anjou

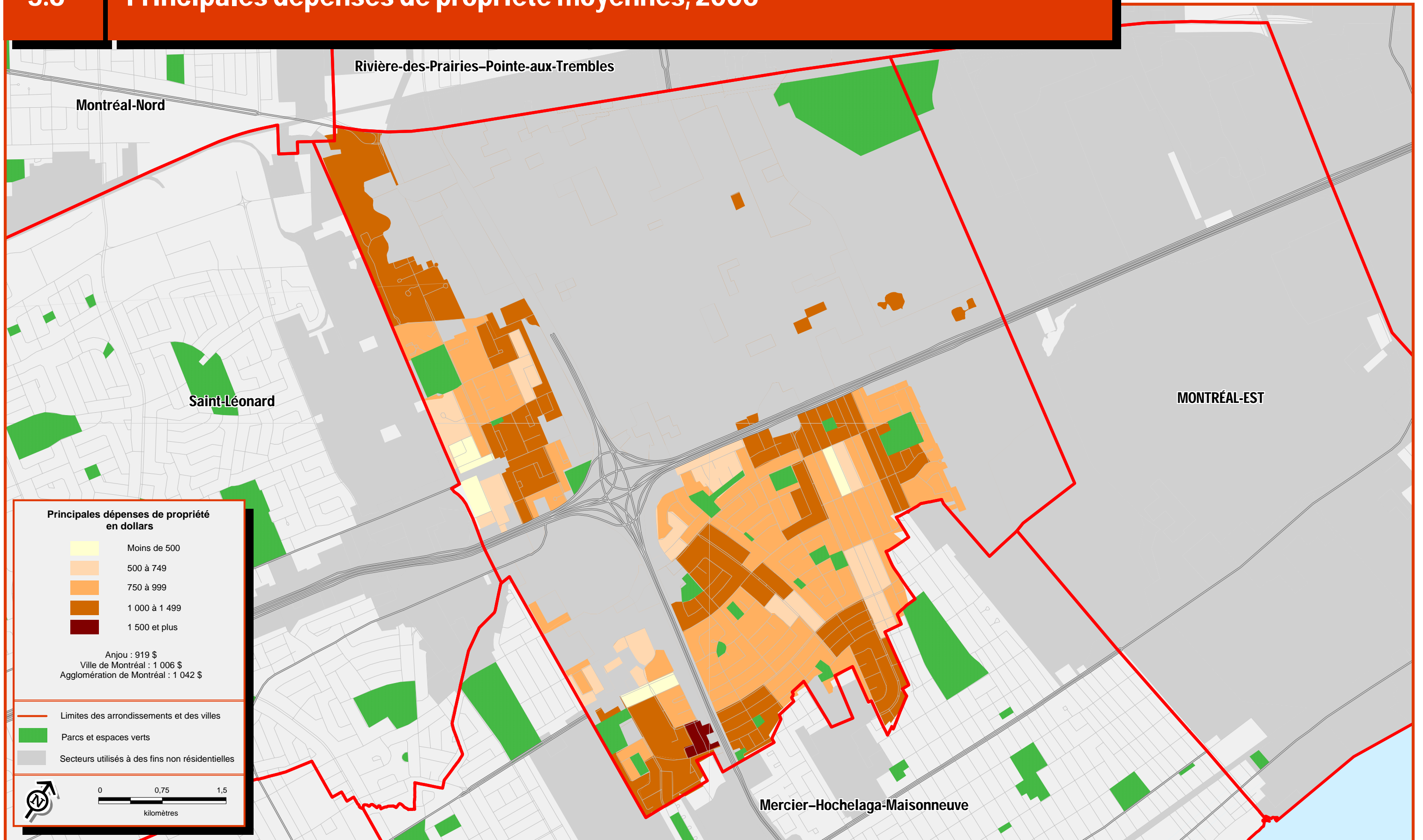
Sources :
 > Statistique Canada, Recensement de 2006
 > Ville de Montréal



Sources :
 > Statistique Canada, Recensement de 2006
 > Ville de Montréal



Sources :
 > Statistique Canada, Recensement de 2006
 > Ville de Montréal



Principales dépenses de propriété en dollars

- Moins de 500
- 500 à 749
- 750 à 999
- 1 000 à 1 499
- 1 500 et plus

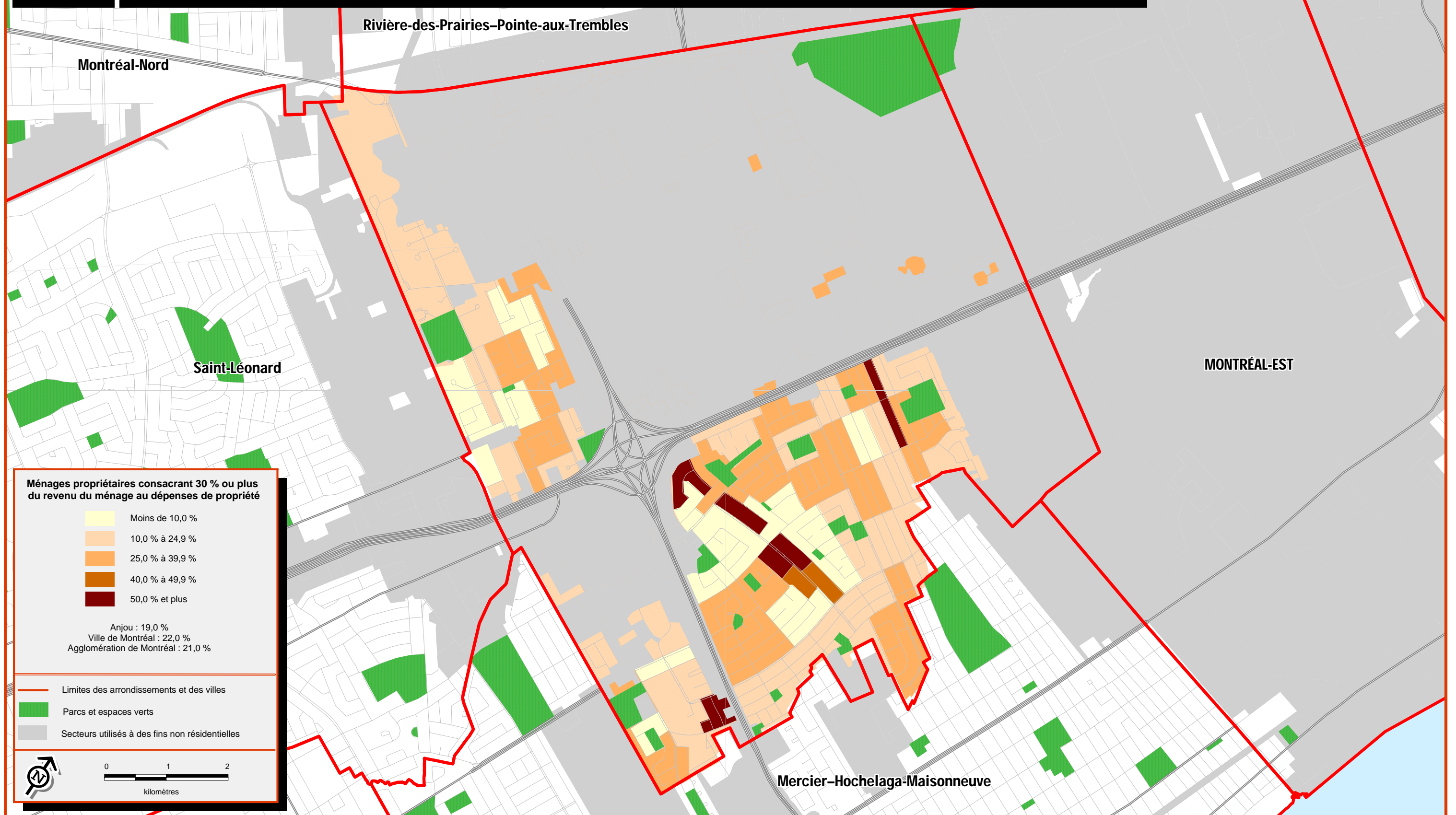
Anjou : 919 \$
 Ville de Montréal : 1 006 \$
 Agglomération de Montréal : 1 042 \$

- Limites des arrondissements et des villes
- Parcs et espaces verts
- Secteurs utilisés à des fins non résidentielles



Sources :
 > Statistique Canada, Recensement de 2006
 > Ville de Montréal

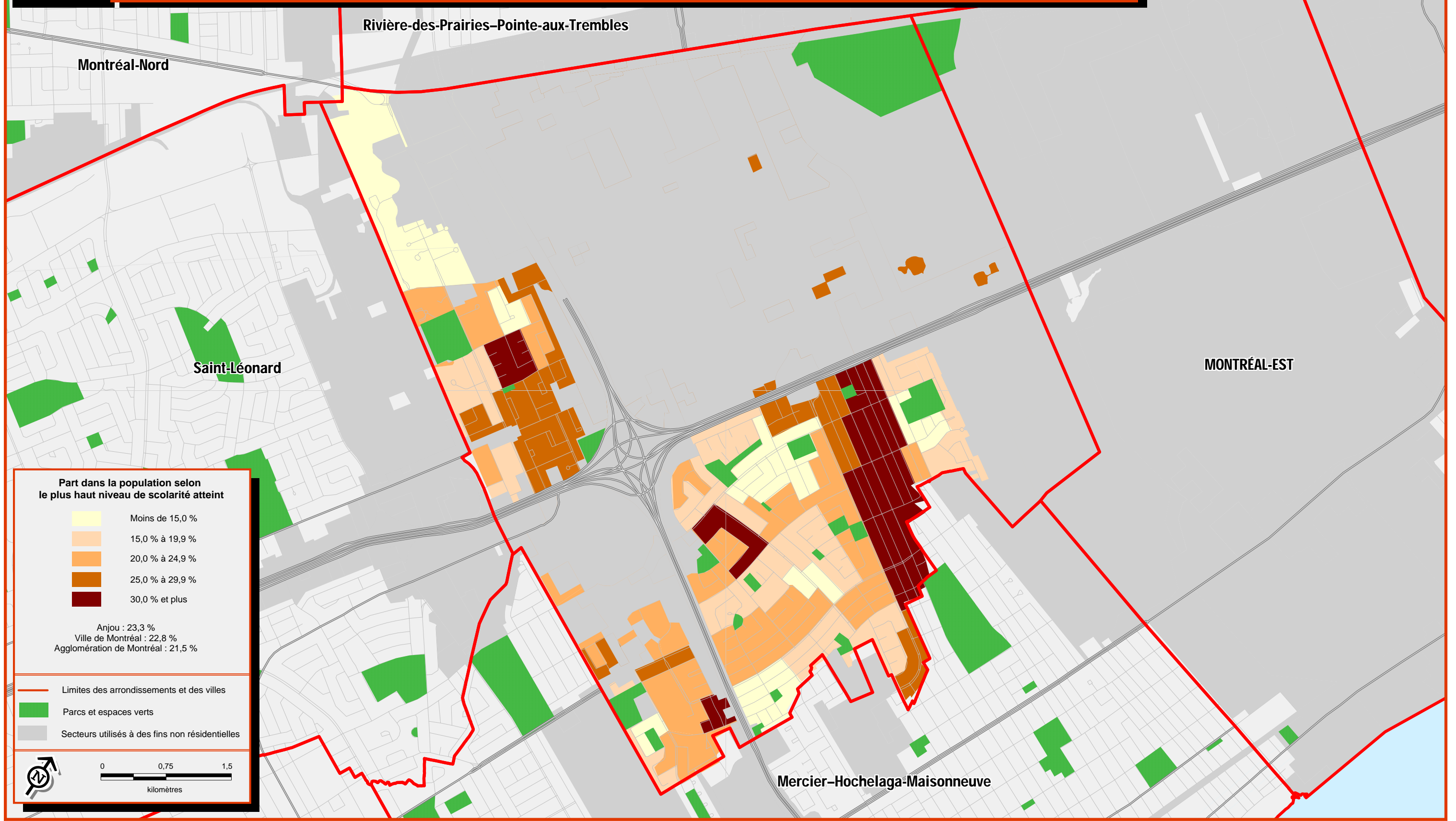
Concentration des ménages propriétaires consacrant 30 % ou plus du revenu du ménage aux principales dépenses de propriété, 2006



Arrondissement d'Ahuntsic-Cartierville

Sources :
 > Statistique Canada, Recensement de 2006
 > Ville de Montréal

Concentration des personnes de 15 ans et plus n'ayant aucun certificat, diplôme ou grade, 2006



Arrondissement d'Anjou

Part dans la population selon le plus haut niveau de scolarité atteint

Moins de 15,0 %
15,0 % à 19,9 %
20,0 % à 24,9 %
25,0 % à 29,9 %
30,0 % et plus

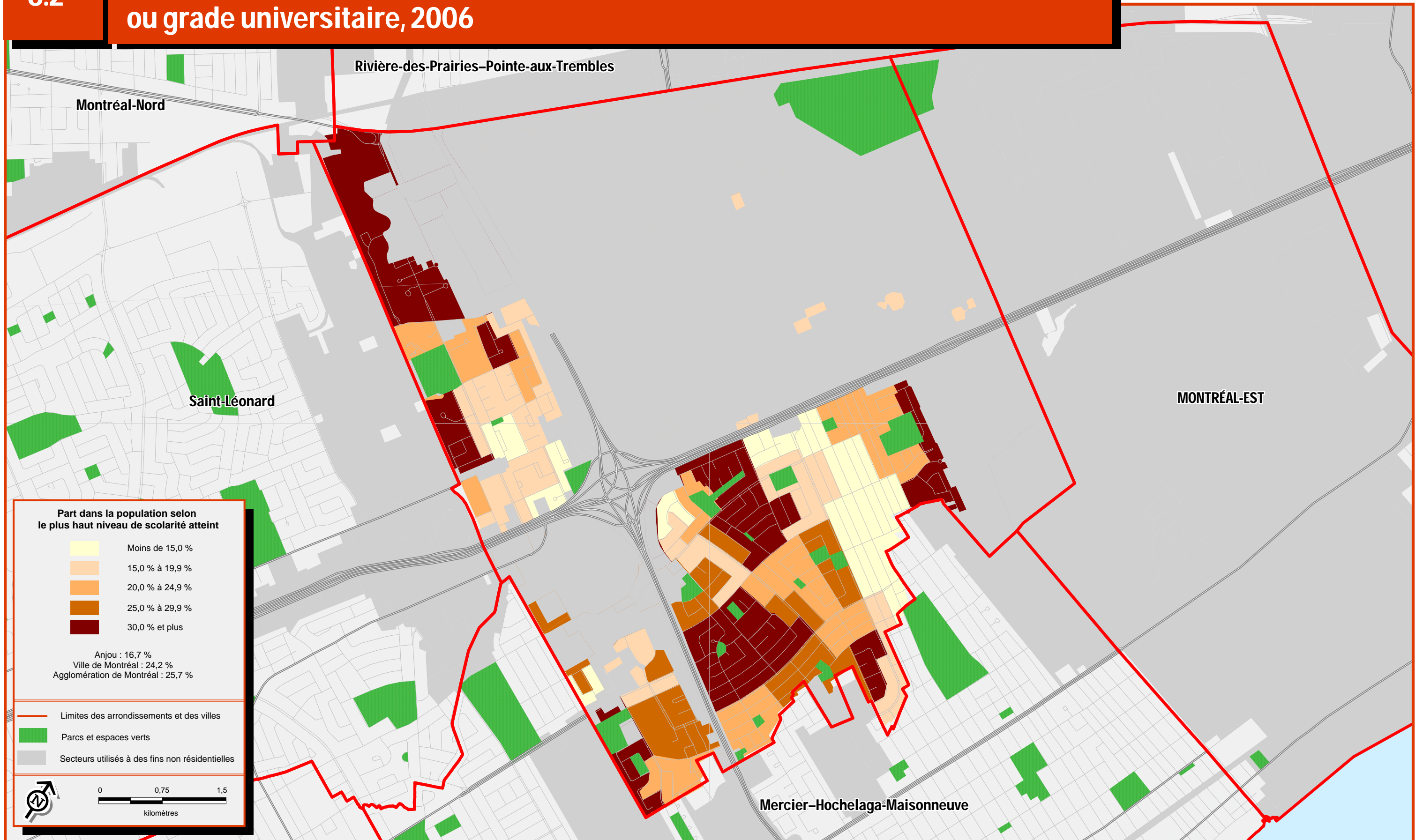
Anjou : 23,3 %
 Ville de Montréal : 22,8 %
 Agglomération de Montréal : 21,5 %

— Limites des arrondissements et des villes
 ■ Parcs et espaces verts
 ■ Secteurs utilisés à des fins non résidentielles

0 0,75 1,5
 kilomètres

Sources :
 > Statistique Canada, Recensement de 2006
 > Ville de Montréal

Concentration des personnes de 15 ans et plus ayant un certificat, diplôme ou grade universitaire, 2006



Arrondissement d'Anjou

Part dans la population selon le plus haut niveau de scolarité atteint

Moins de 15,0 %
15,0 % à 19,9 %
20,0 % à 24,9 %
25,0 % à 29,9 %
30,0 % et plus

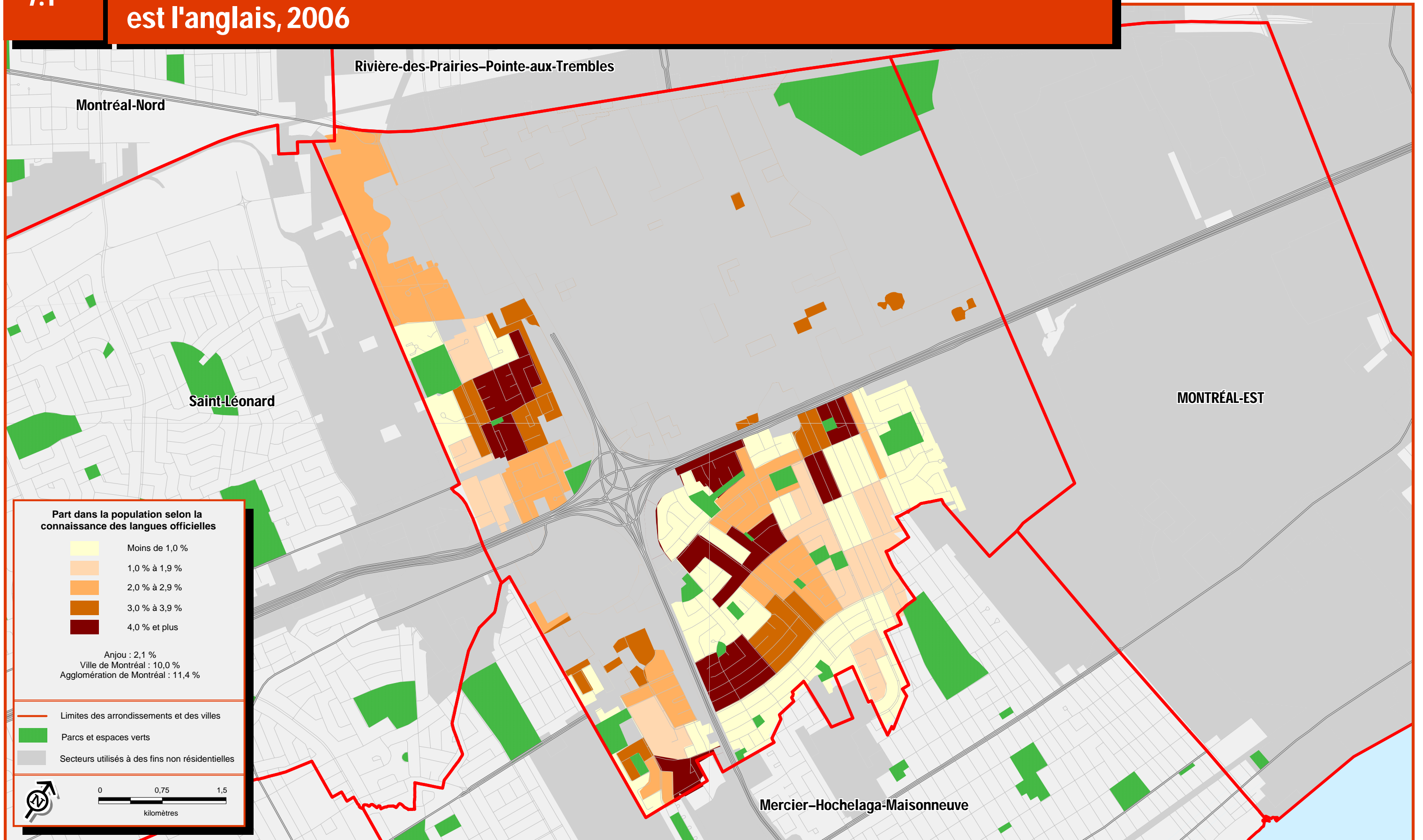
Anjou : 16,7 %
 Ville de Montréal : 24,2 %
 Agglomération de Montréal : 25,7 %

- Limites des arrondissements et des villes
- Parcs et espaces verts
- Secteurs utilisés à des fins non résidentielles

0 0,75 1,5
kilomètres

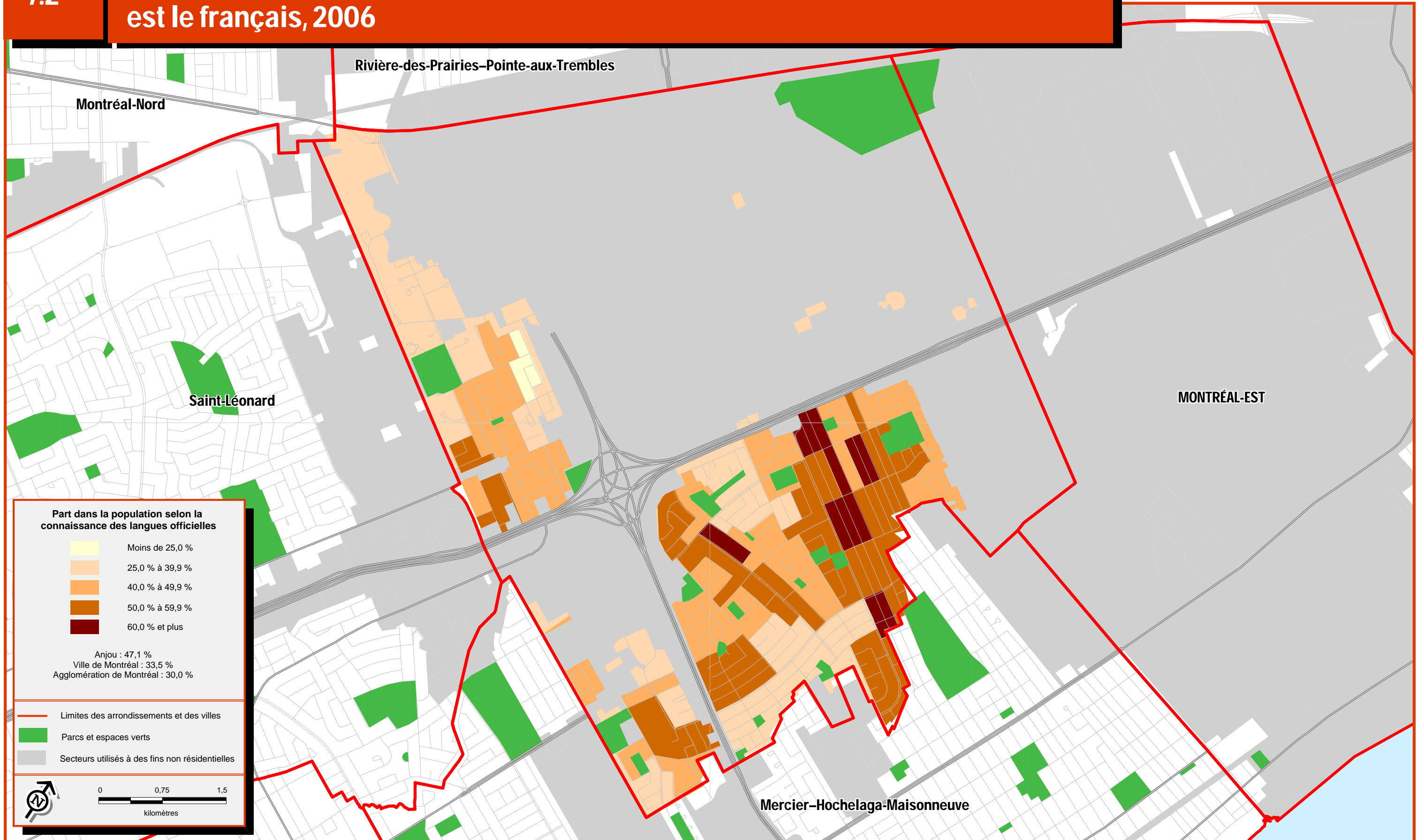
Sources :
 > Statistique Canada, Recensement de 2006
 > Ville de Montréal

Concentration des personnes dont la seule langue officielle connue est l'anglais, 2006



Sources :
 > Statistique Canada, Recensement de 2006
 > Ville de Montréal

Concentration des personnes dont la seule langue officielle connue est le français, 2006



Arrondissement d'Anjou

Part dans la population selon la connaissance des langues officielles

Moins de 25,0 %
25,0 % à 39,9 %
40,0 % à 49,9 %
50,0 % à 59,9 %
60,0 % et plus

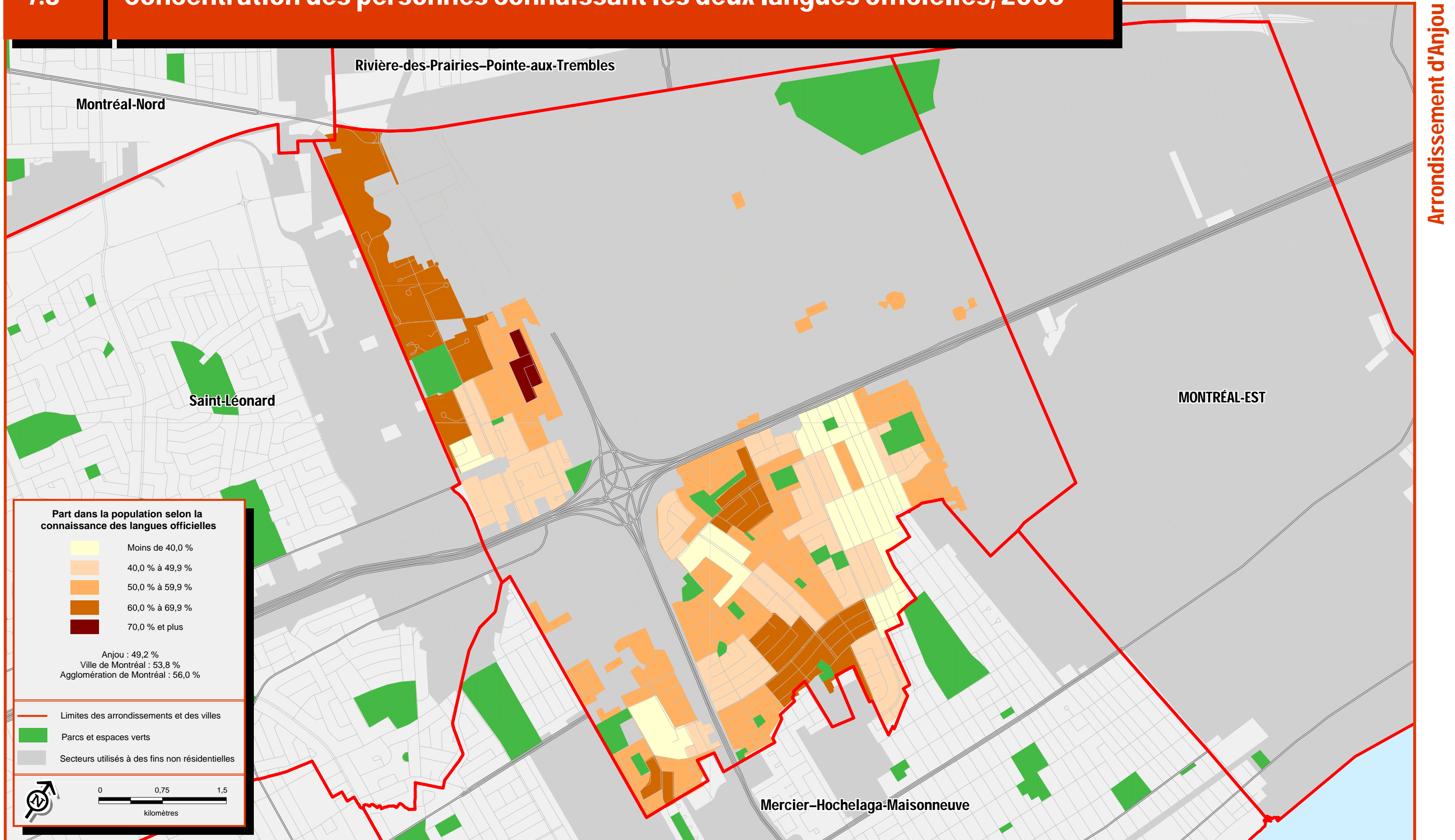
Anjou : 47,1 %
 Ville de Montréal : 33,5 %
 Agglomération de Montréal : 30,0 %

— Limites des arrondissements et des villes
 ■ Parcs et espaces verts
 ■ Secteurs utilisés à des fins non résidentielles

0 0,75 1,5
 kilomètres

Sources :
 > Statistique Canada, Recensement de 2006
 > Ville de Montréal

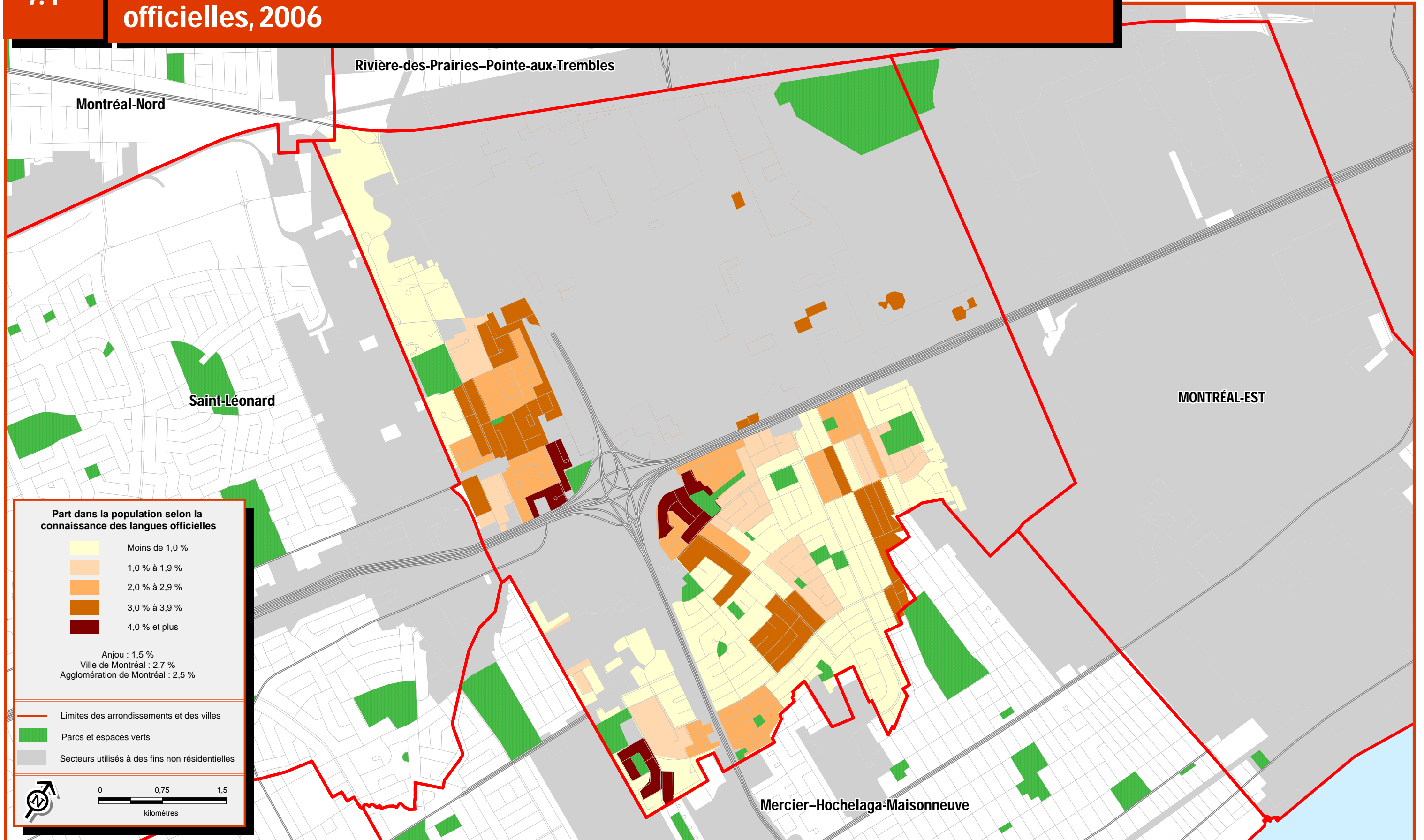
7.3 Concentration des personnes connaissant les deux langues officielles, 2006



Arrondissement d'Anjou

Sources :
 > Statistique Canada, Recensement de 2006
 > Ville de Montréal

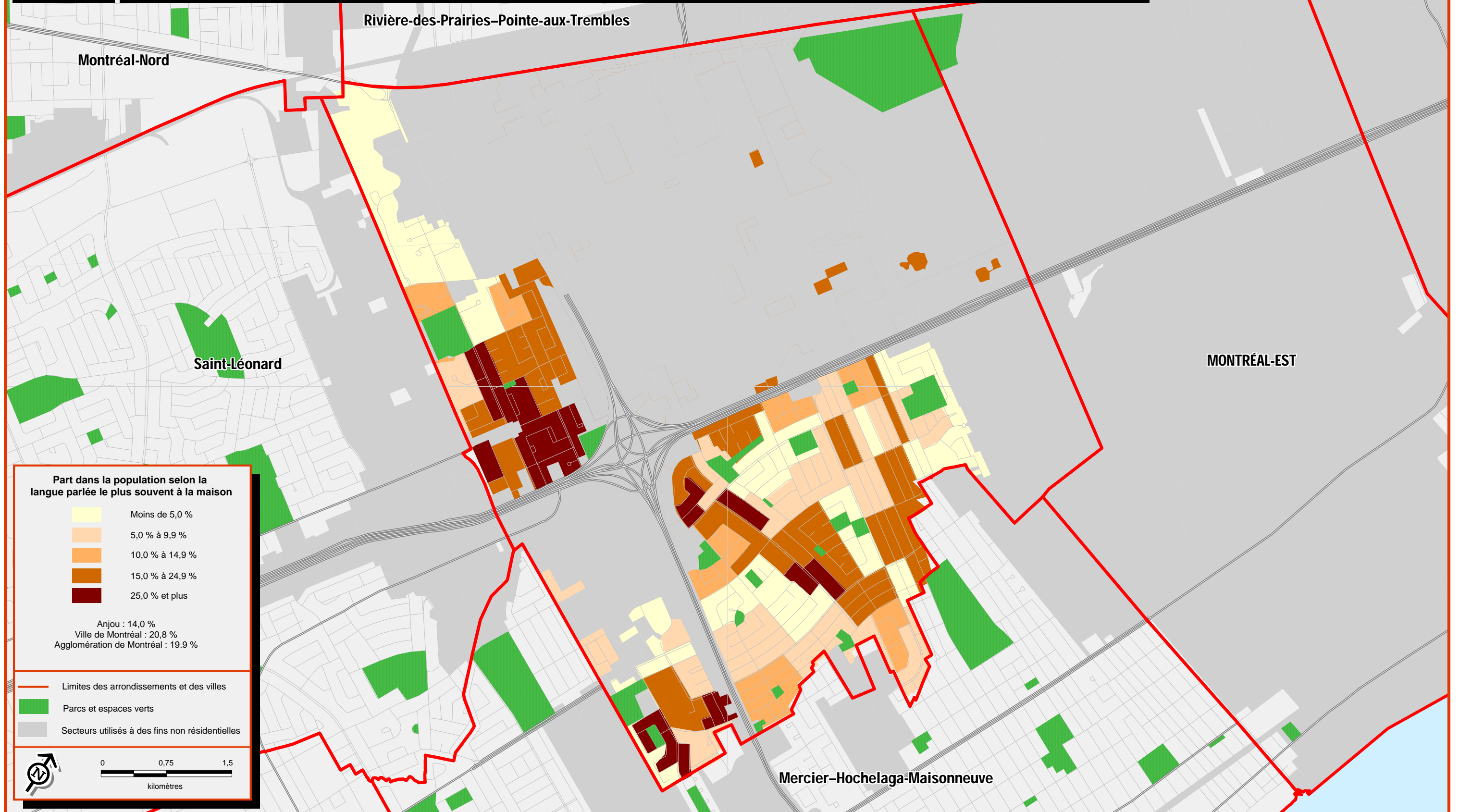
Concentration des personnes ne connaissant aucune des deux langues officielles, 2006



Arrondissement d'Anjou

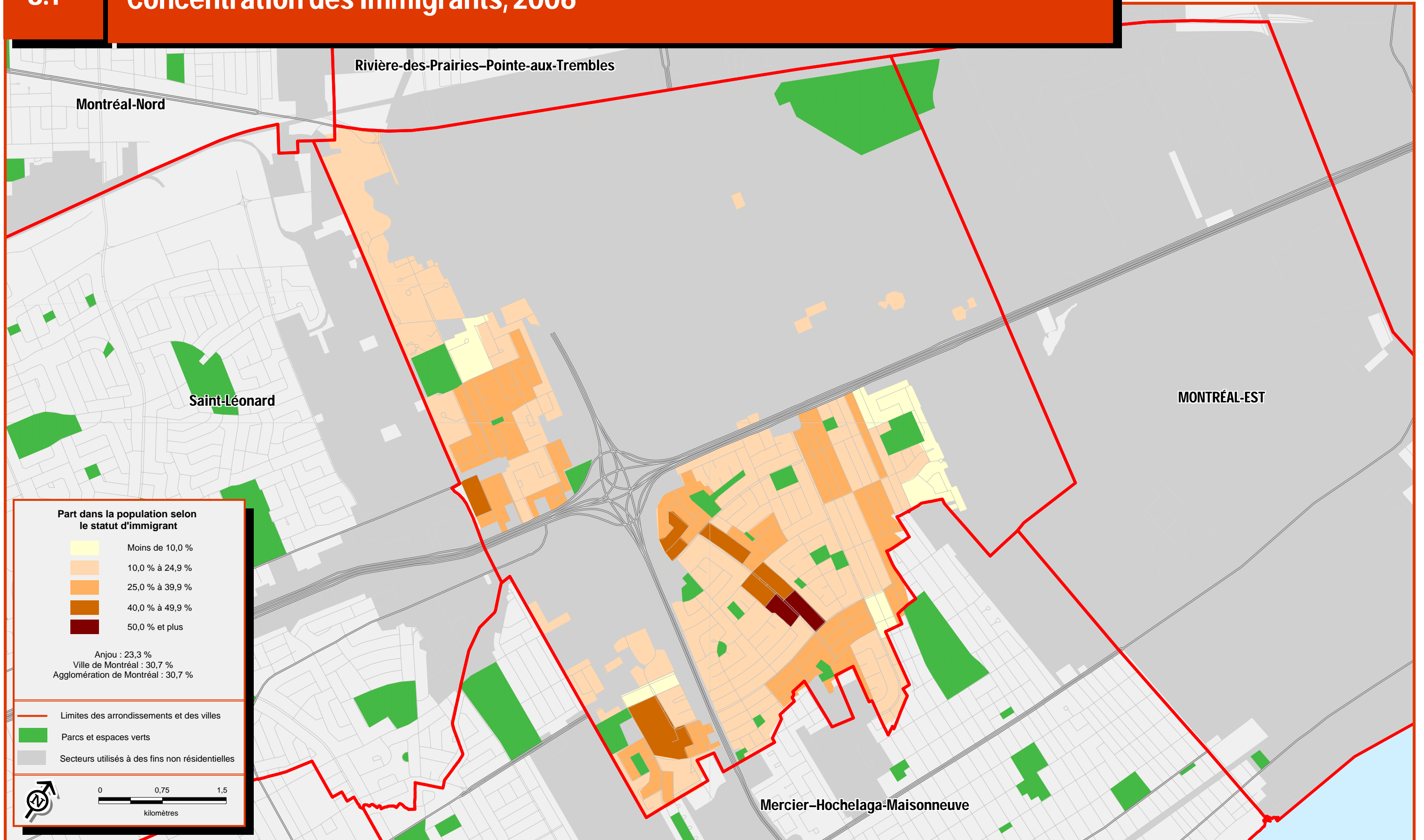
Sources :
 > Statistique Canada, Recensement de 2006
 > Ville de Montréal

Concentration des personnes dont la langue parlée le plus souvent à la maison est une langue non officielle, 2006



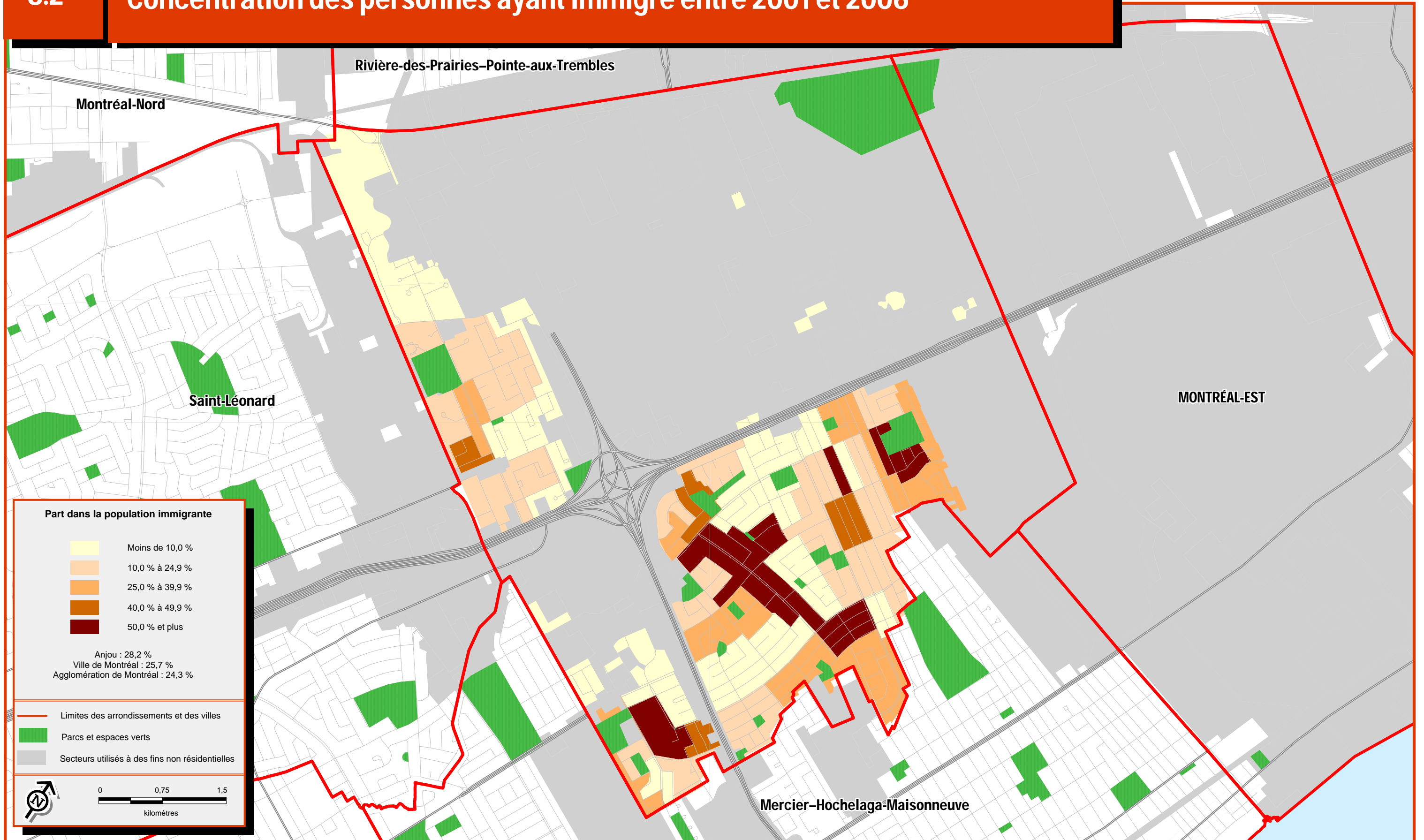
Arrondissement d'Anjou

Sources :
 > Statistique Canada, Recensement de 2006
 > Ville de Montréal



Arrondissement d'Anjou

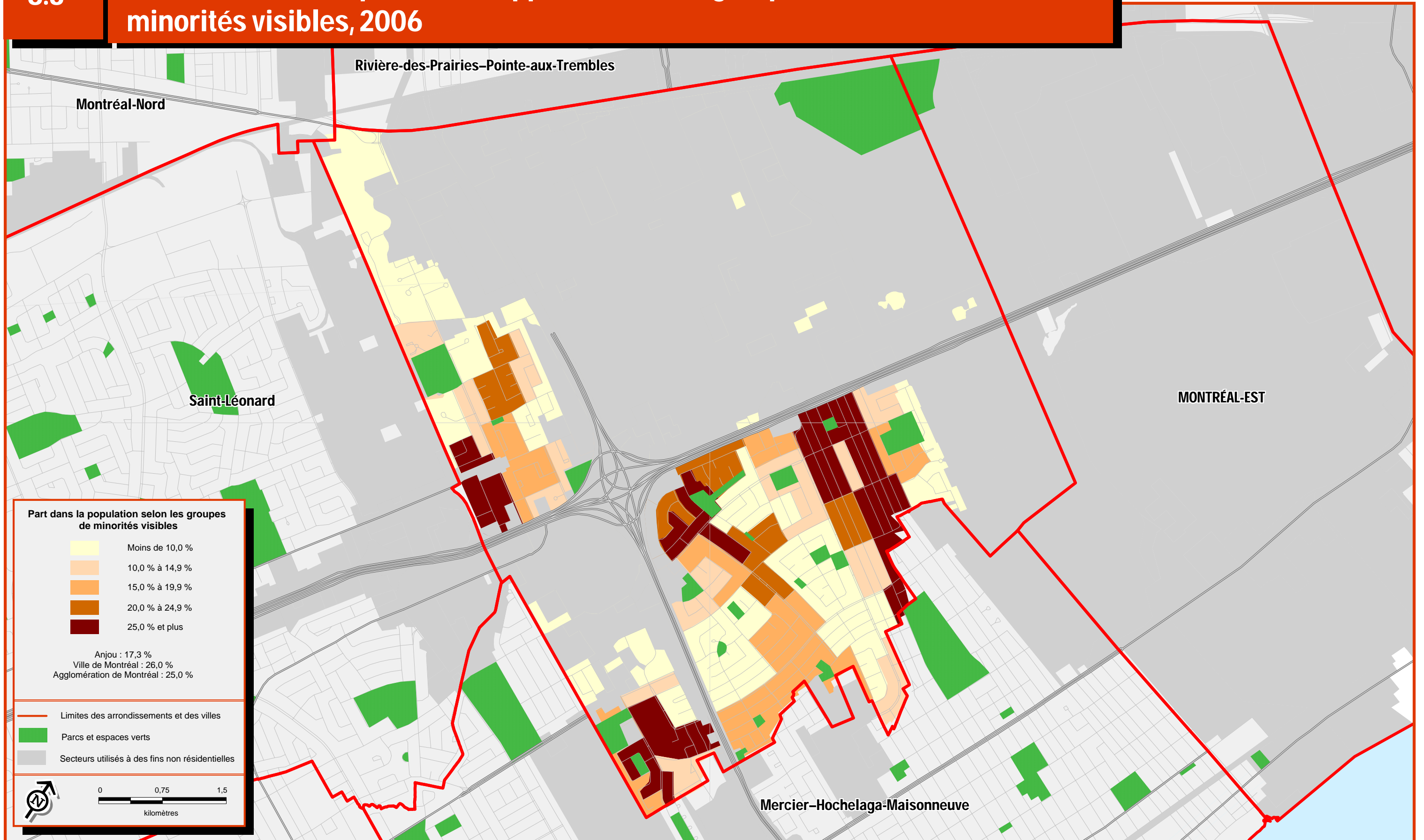
Sources :
 > Statistique Canada, Recensement de 2006
 > Ville de Montréal



Arrondissement d'Anjou

Sources :
 > Statistique Canada, Recensement de 2006
 > Ville de Montréal

Concentration des personnes appartenant à un groupe de minorités visibles, 2006



Arrondissement d'Anjou

Sources :
 > Statistique Canada, Recensement de 2006
 > Ville de Montréal