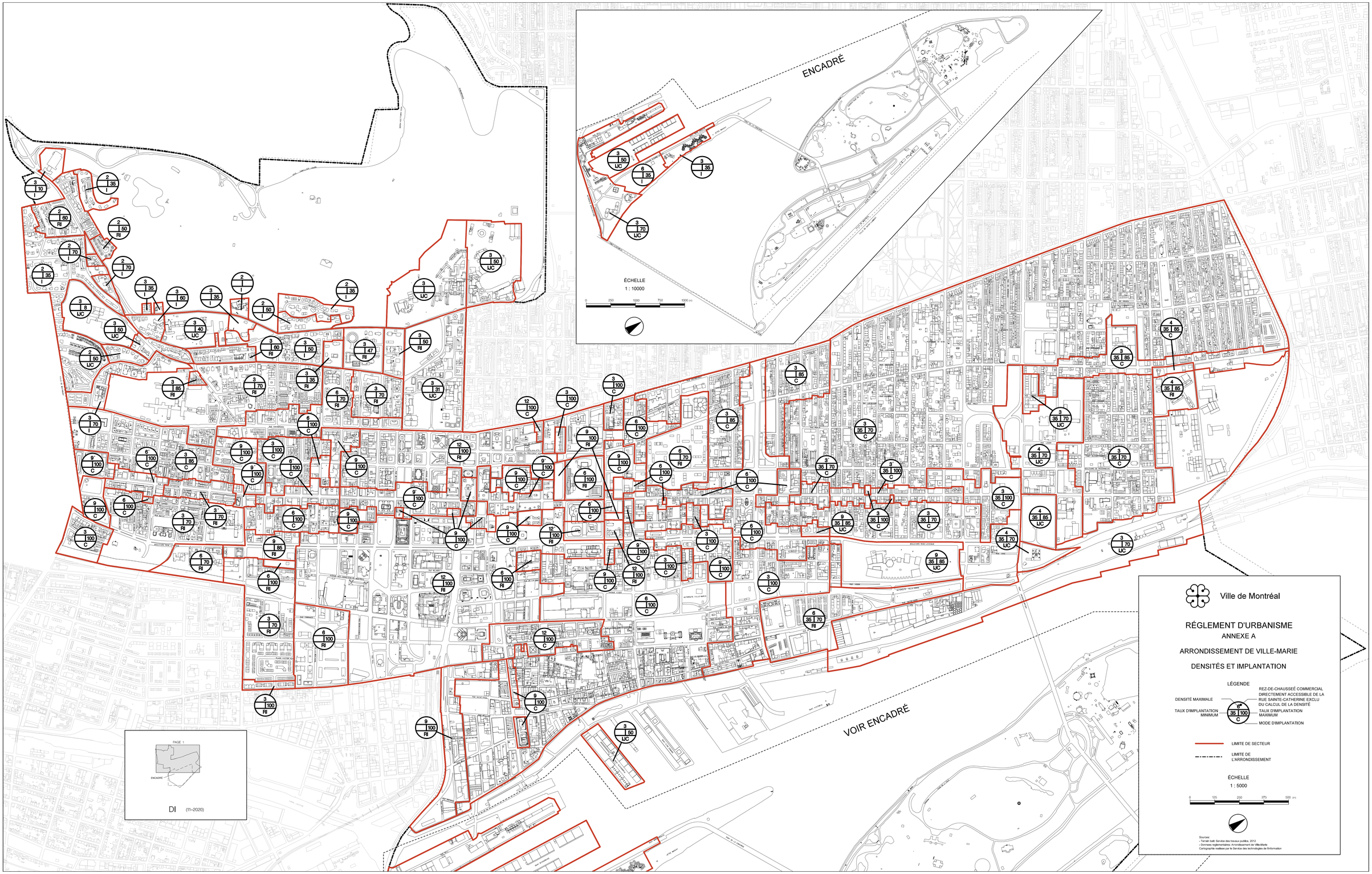
ENCADRÉ
ÉCHELLE
1 : 10000
VOIR ENCADRÉ
PAGE 1
ENCADRÉ
DI (11–2020)
Ville de Montréal
RÉGLEMENT D'URBANISME
ANNEXE A
ARRONDISSEMENT DE VILLE-MARIE
DENSITÉS ET IMPLANTATION
LÉGENDE
DENSITÉ MAXIMALE
TAUX D'IMPLANTATION MINIMUM
REZ-DE-CHAUSSEÉ COMMERCIAL DIRECTEMENT ACCESSIBLE DE LA RUE SAINTE-CATHERINE EXCLU DU CALCUL DE LA DENSITÉ
TAUX D'IMPLANTATION MAXIMUM
MODE D'IMPLANTATION
LIMITE DE SECTEUR
LIMITE DE L'ARRONDISSEMENT
ÉCHELLE
1 : 5000
Sources:
- Terrain bati: Service des travaux publics, 2012
- Donnees reglementaires: Arrondissement de Ville-Marie
Cartographie realisee par le Service des technologies de l'information

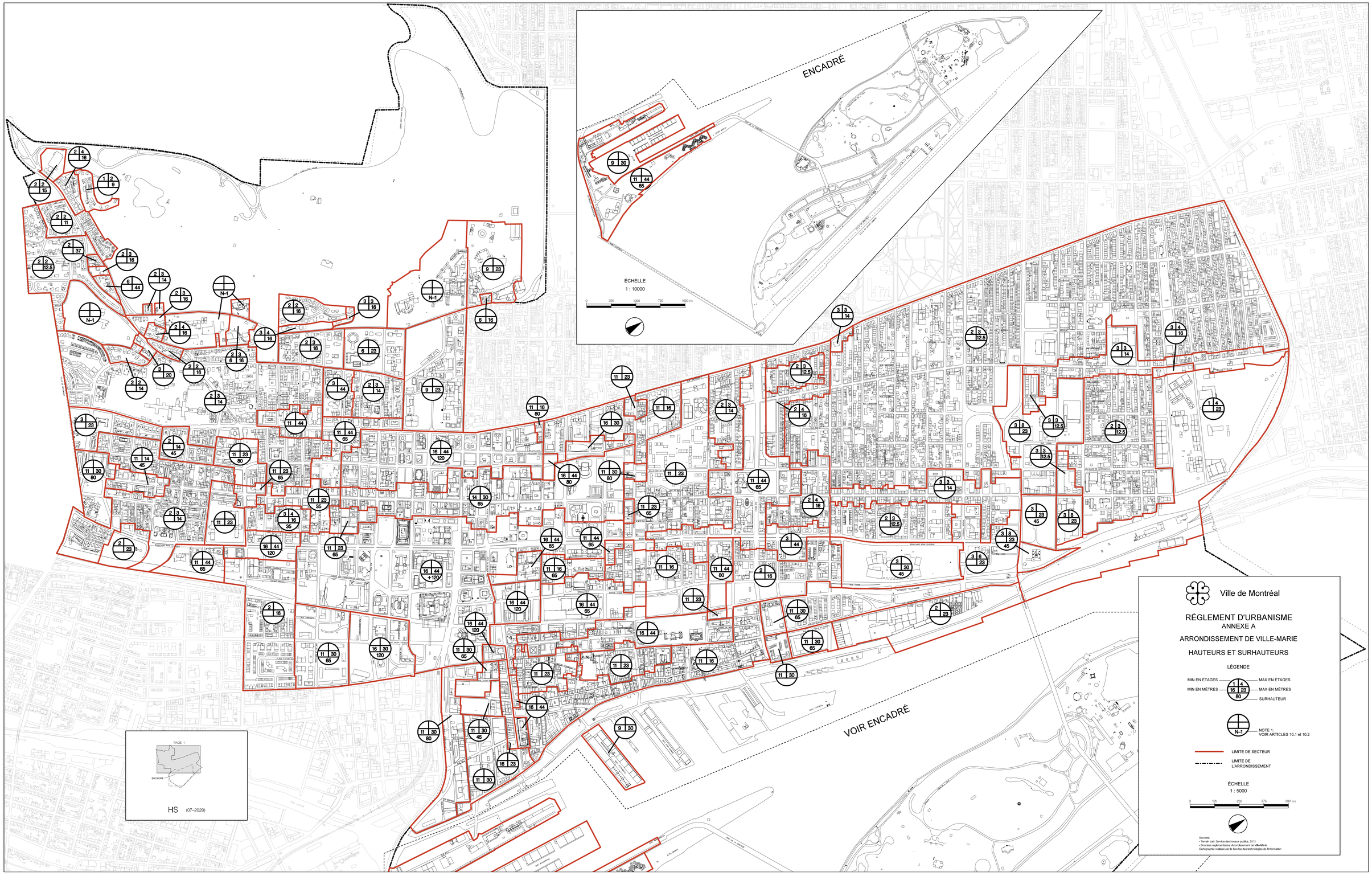
ENCADRÉ
ÉCHELLE
1 : 10000
VOIR ENCADRÉ
PAGE 1
ENCADRÉ
HS (07-2020)
Ville de Montréal
RÉGLEMENT D'URBANISME
ANNEXE A
ARRONDISSEMENT DE VILLE-MARIE
HAUTEURS ET SURHAUTEURS
LÉGENDE
MIN EN ÉTAGES
MIN EN MÈTRES
MAX EN ÉTAGES
MAX EN MÈTRES
SURHAUTEUR
NOTE 1:
VOIR ARTICLES 10.1 et 10.2
LIMITE DE SECTEUR
LIMITE DE L'ARRONDISSEMENT
ÉCHELLE
1 : 5000
Sources:
- Terrain bati: Service des travaux publics, 2012
- Donnees reglementaires: Arrondissement de Ville-Marie
- Cartographie realisee par le Service des technologies de l'information

ENCADRÉ
ÉCHELLE
1 : 10000
VOIR ENCADRÉ
HS
Ville de Montréal
RÉGLEMENT D'URBANISME
ANNEXE A
ARRONDISSEMENT DE VILLE-MARIE
HAUTEURS ET SURHAUTEURS
LÉGENDE
MIN EN ÉTAGES
MIN EN MÈTRES
MAX EN ÉTAGES
MAX EN MÈTRES
SURHAUTEUR
NOTE 1: VOIR ARTICLES 10.1 et 10.2
LIMITE DE SECTEUR
LIMITE DE L'ARRONDISSEMENT
ÉCHELLE
1 : 5000

NOTE : Ce plan est modifié conformément aux changements illustrés aux plans qui suivent (règlement CA-24-282.123).

Ville de Montréal

RÉGLEMENT D'URBANISME

ANNEXE A

ARRONDISSEMENT DE VILLE-MARIE

UNITÉS DE PAYSAGES, IMMEUBLE D'INTÉRÊT ET IMMEUBLES COMPORTANT UNE ENSEIGNE D'INTÉRÊT

LÉGENDE

GPI — CODE D'UNITÉ DE PAYSAGE

IMMEUBLE D'INTÉRÊT

IMMEUBLE COMPORTANT UNE ENSEIGNE D'INTÉRÊT

LIMITE DE SECTEUR

LIMITE DE L'ARRONDISSEMENT

ÉCHELLE

1 : 5000

0 125 250 375 500 (m)

Sources:
- Terrain bati: Service des travaux publics, 2012
- Donnees reglementaires: Arrondissement de Ville-Marie

Cartographie realisee par le Service des technologies de l'information

Annexe A - Modifications apportées au plan intitulé « Unités de paysage et immeubles d'intérêt » de l'annexe A du Règlement d'urbanisme de l'arrondissement de Ville-Marie (01-282) - Extrait 1

Texte de la légende modifié

Nouveaux texte et thème ajoutés à la légende

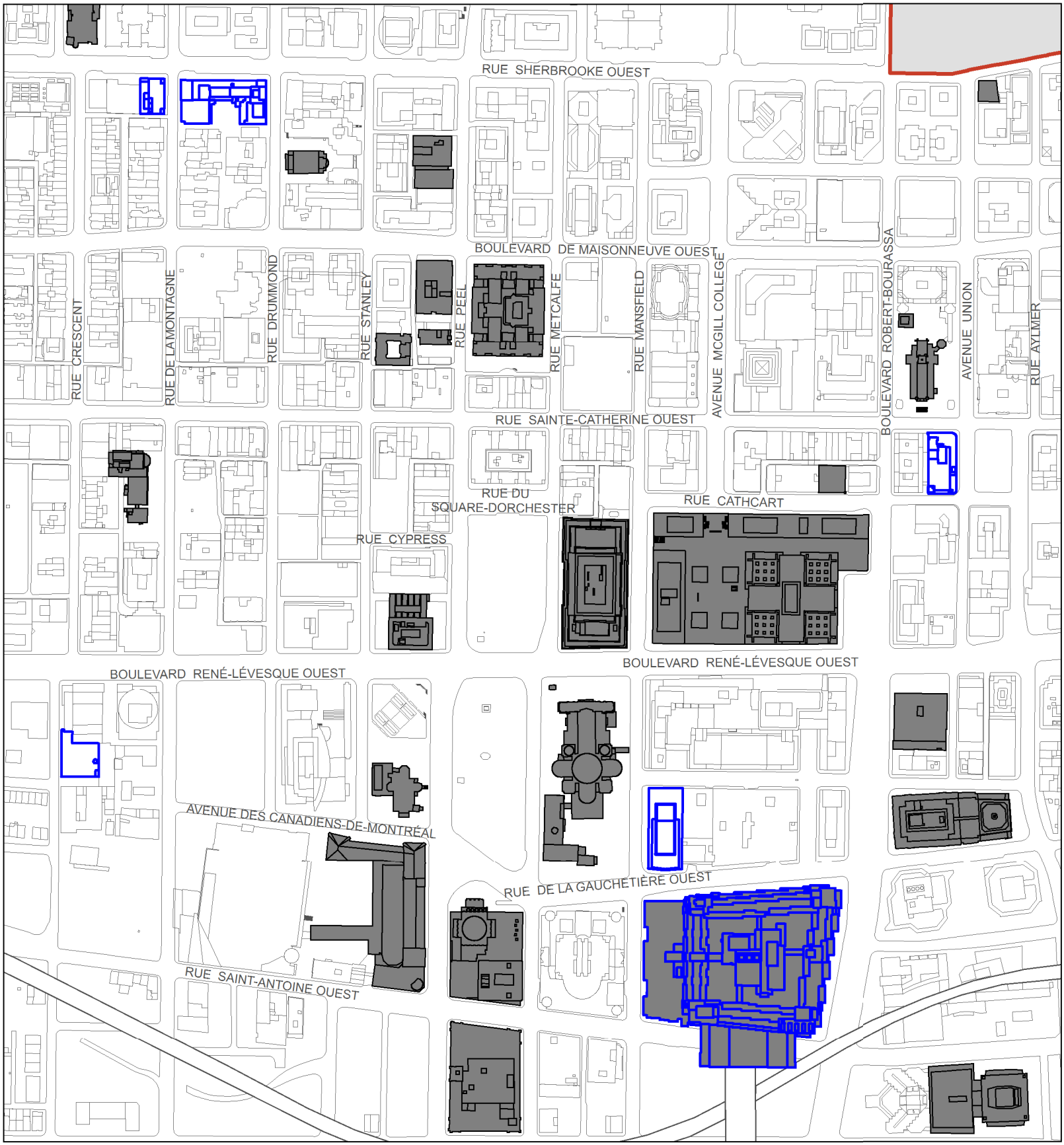

Annexe A - Modifications apportées au plan intitulé « Unités de paysage et immeubles d'intérêt » de l'annexe A du Règlement d'urbanisme de l'arrondissement de Ville-Marie (01-282) - Extrait 2

Immeuble ou partie d'un immeuble d'intérêt

Immeuble ou partie d'un immeuble comportant une enseigne d'intérêt

Dossier : 1197303005
Février 2020

Ville-Marie
Montréal

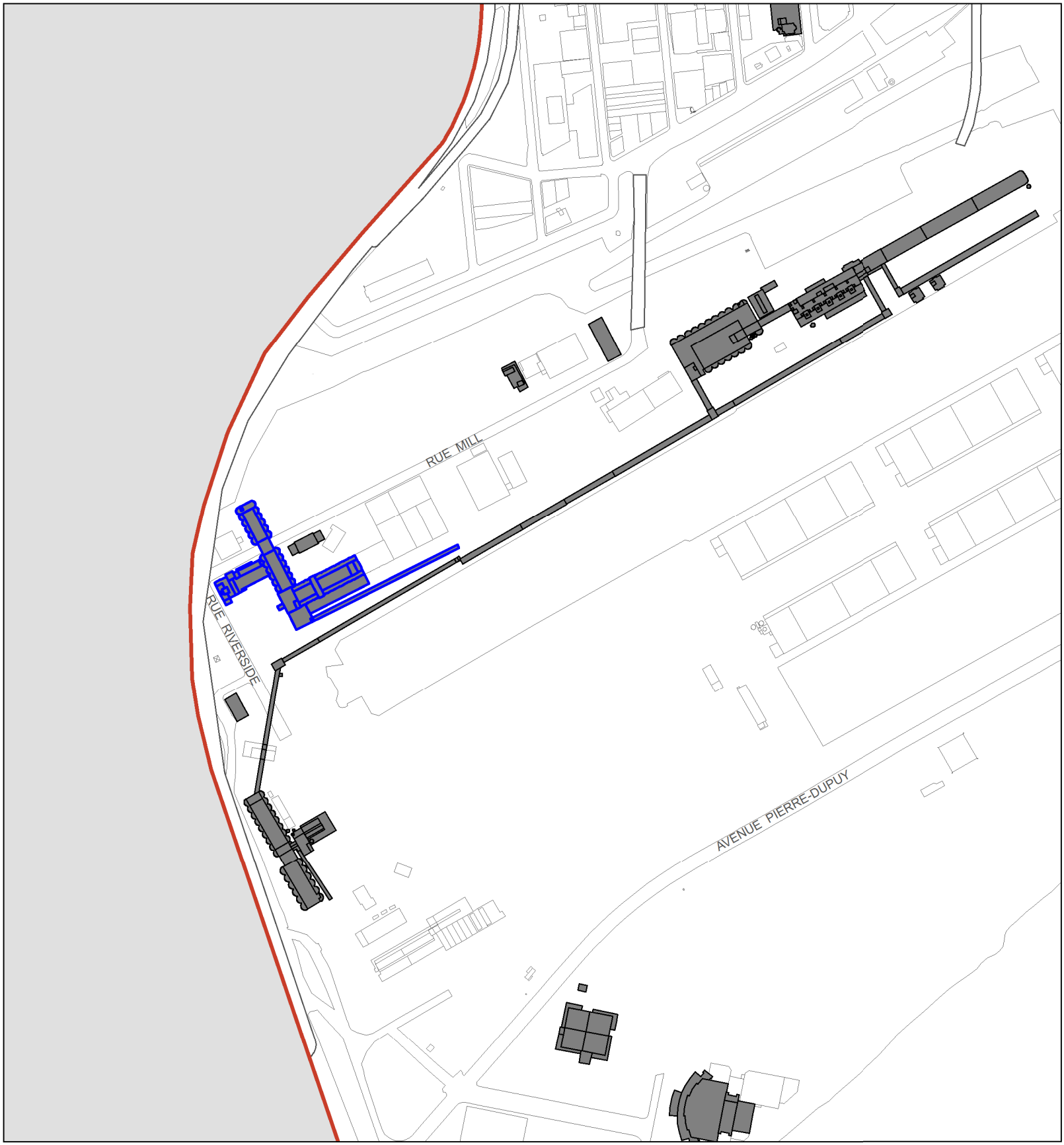

Annexe A - Modifications apportées au plan intitulé « Unités de paysage et immeubles d'intérêt » de l'annexe A du Règlement d'urbanisme de l'arrondissement de Ville-Marie (01-282) - Extrait 3

Immeuble ou partie d'un immeuble d'intérêt

Immeuble ou partie d'un immeuble comportant une enseigne d'intérêt

Dossier : 1197303005
Février 2020

Ville-Marie
Montréal

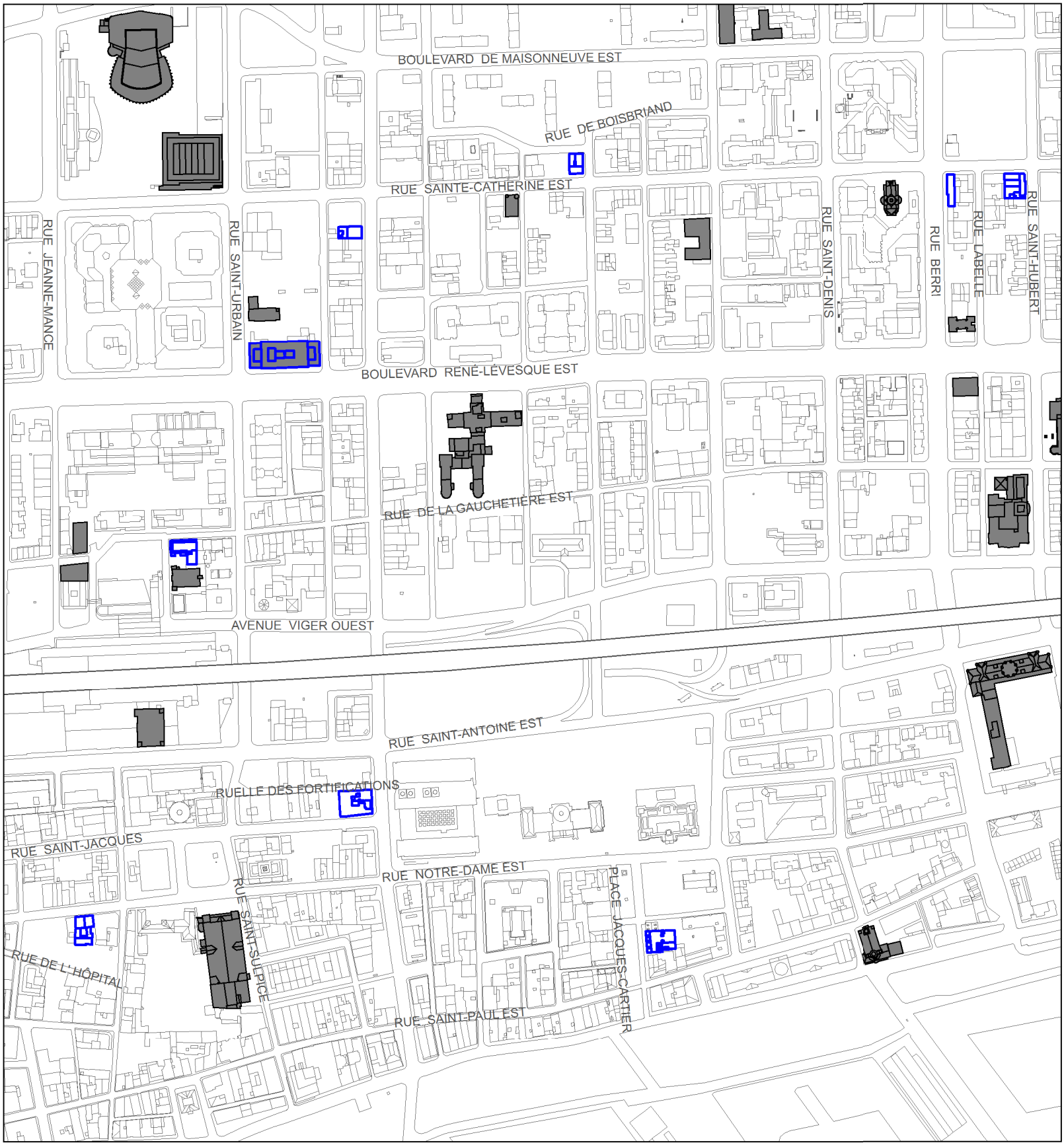

Annexe A - Modifications apportées au plan intitulé « Unités de paysage et immeubles d'intérêt » de l'annexe A du Règlement d'urbanisme de l'arrondissement de Ville-Marie (01-282) - Extrait 4

Immeuble ou partie d'un immeuble d'intérêt

Immeuble ou partie d'un immeuble comportant une enseigne d'intérêt

Dossier : 1197303005
Février 2020

Ville-Marie
Montréal

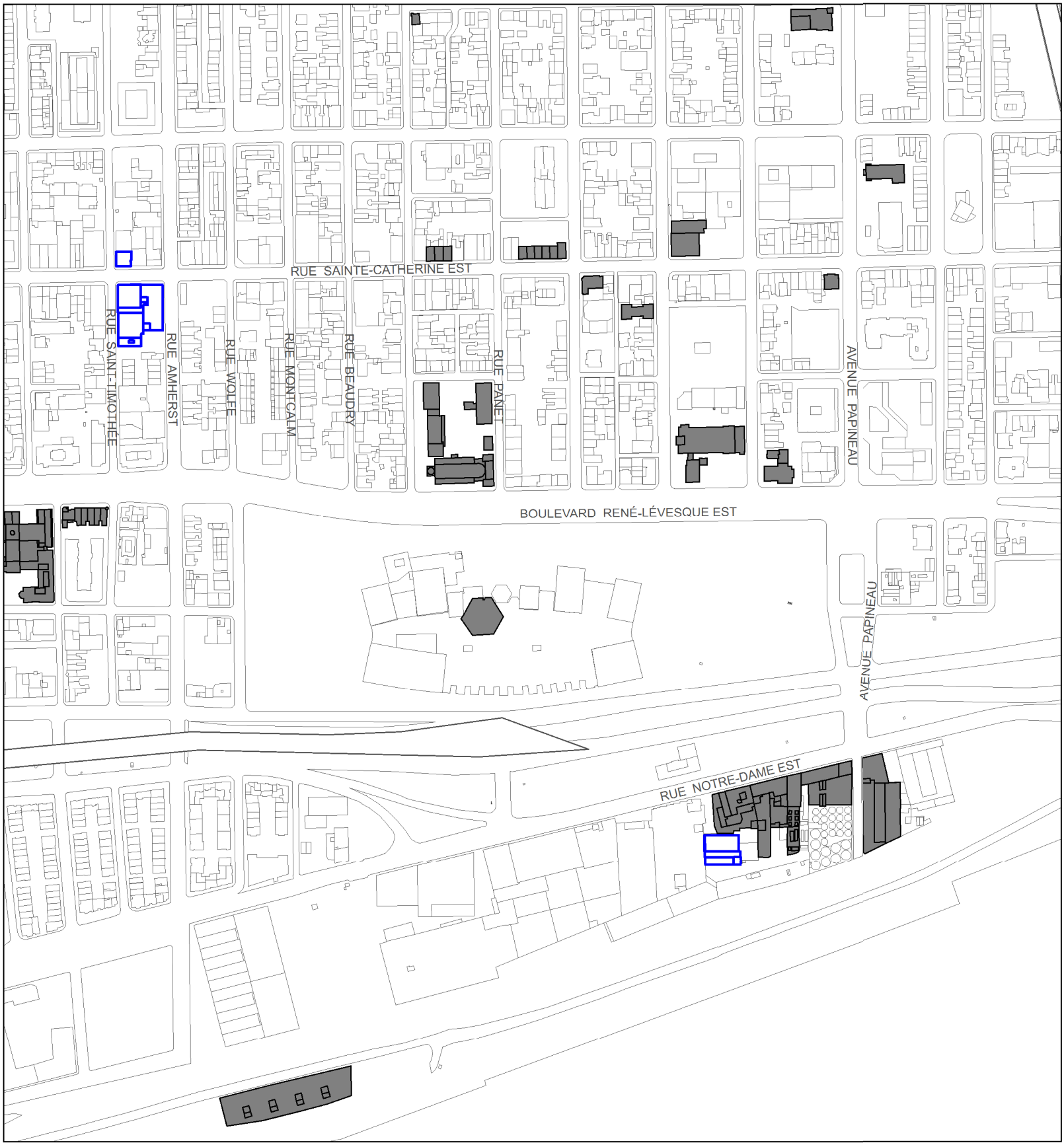

Annexe A - Modifications apportées au plan intitulé « Unités de paysage et immeubles d'intérêt » de l'annexe A du Règlement d'urbanisme de l'arrondissement de Ville-Marie (01-282) - Extrait 5

Immeuble ou partie d'un immeuble d'intérêt

Immeuble ou partie d'un immeuble comportant une enseigne d'intérêt

Dossier : 1197303005
Février 2020

Ville-Marie
Montréal

ENCADRÉ
ÉCHELLE
1 : 10000
VOIR ENCADRÉ
PAGE 1
ENCADRÉ
U (07-2020)
Ville de Montréal
RÉGLEMENT D'URBANISME
ANNEXE A
ARRONDISSEMENT DE VILLE-MARIE
USAGES PRESCRITS
LÉGENDE
CATÉGORIE D'USAGES
E.1 (PARCS ET PLACES PUBLIQUES)
LIMITE DE SECTEUR
LIMITE DE L'ARRONDISSEMENT
ÉCHELLE
1 : 5000
SOURCE :
• Système de gestion des données cartographiques, 2012
• Données ouvertes du ministère du Développement durable, Environnement, Faune et Parcs (MDDEFP)
Cartographie réalisée par le Service des technologies de l'information

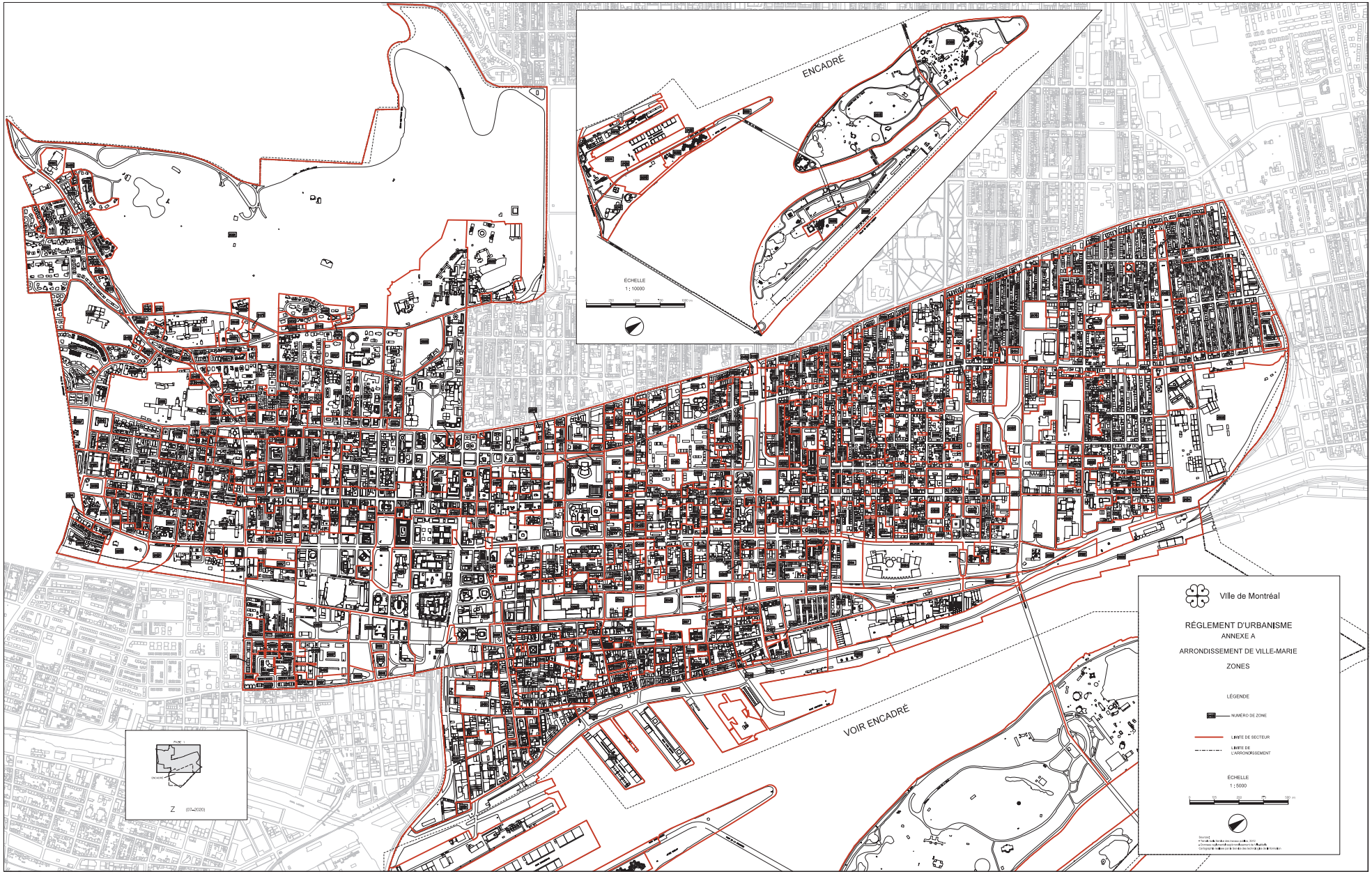
ENCADRÉ
ÉCHELLE
1 : 10000
VOIR ENCADRÉ
Ville de Montréal
RÉGLEMENT D'URBANISME
ANNEXE A
ARRONDISSEMENT DE VILLE-MARIE
ZONES
LÉGENDE
NUMÉRO DE ZONE
LIMITE DE SECTEUR
LIMITE DE L'ARRONDISSEMENT
ÉCHELLE
1 : 5000
Z (07-2020)