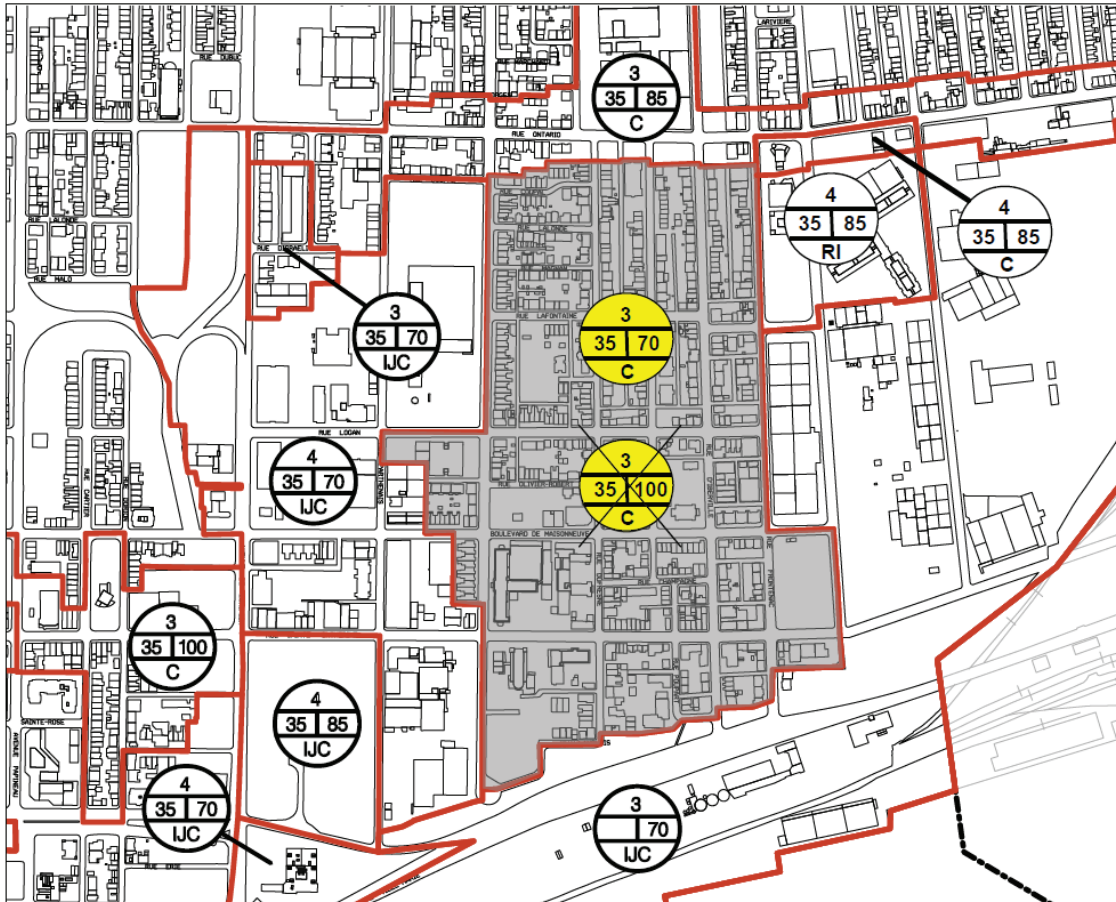






**ANNEXE A**  
**EXTRAIT DU PLAN INTITULÉ « DENSITÉS ET IMPLANTATION »**



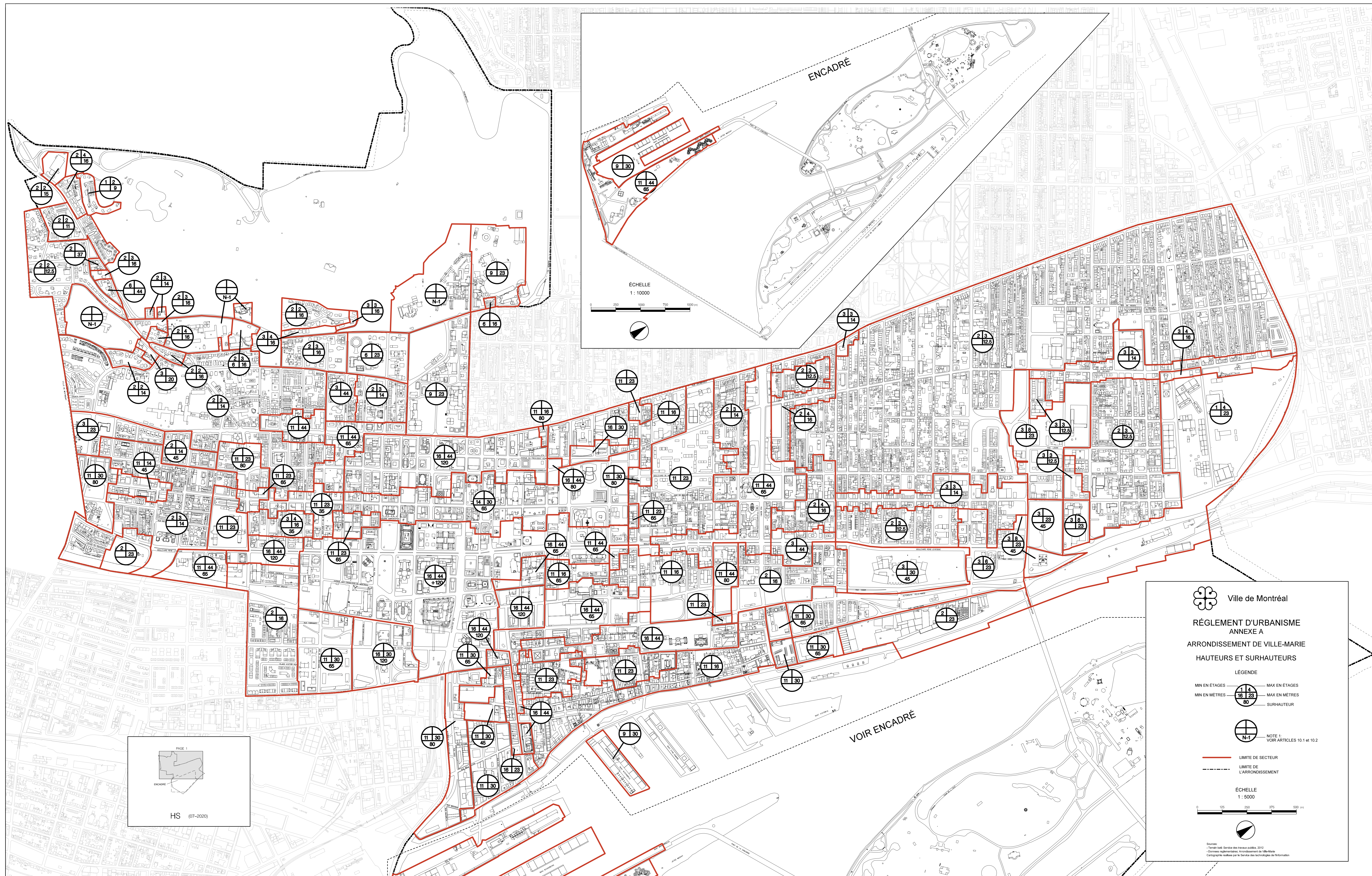
Plan des densités et implantation

Dossier : 1208398003  
 26 février 2020

- xxx Nouvelle zone
- Limite retirée

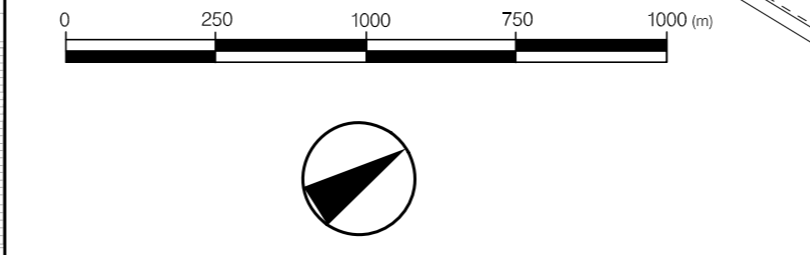










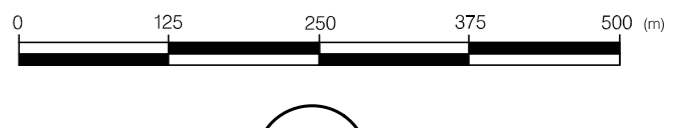

ENCADRÉ

ÉCHELLE  
1 : 10000

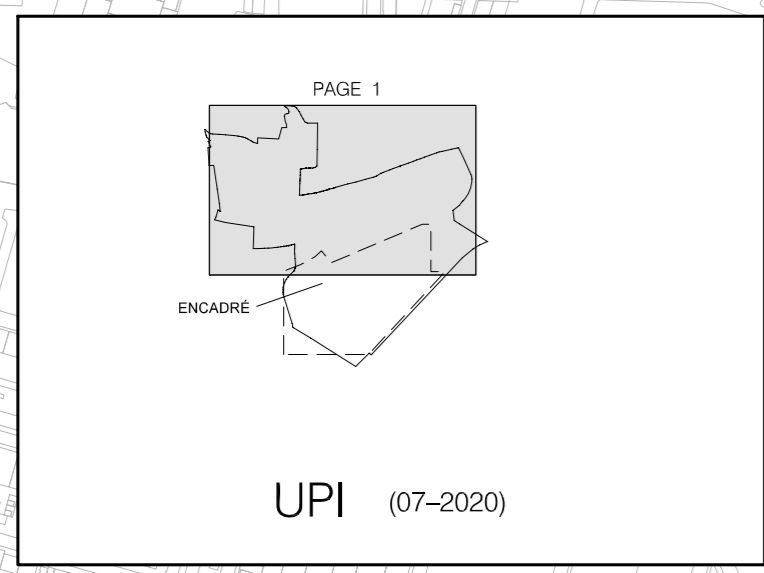
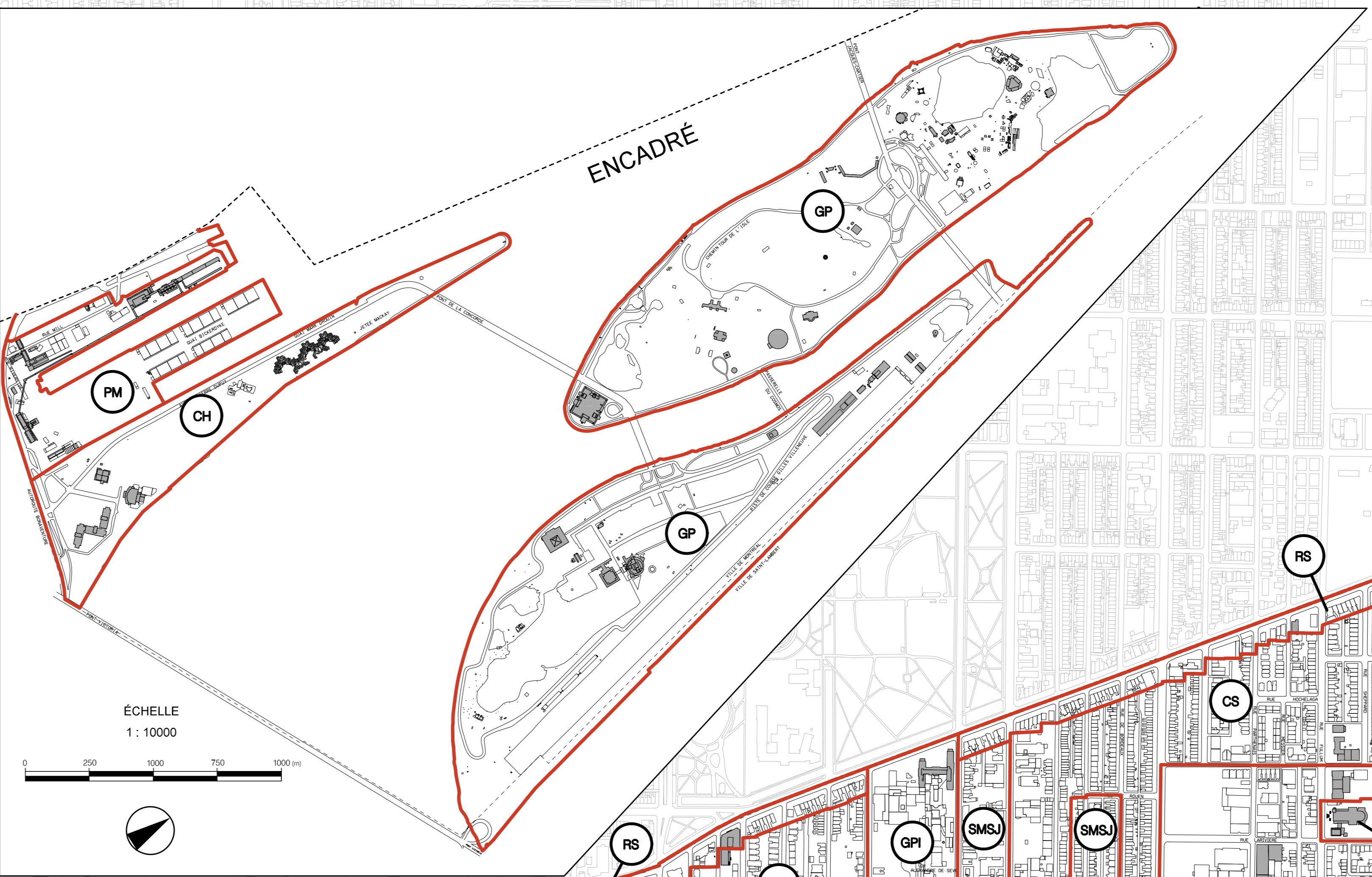
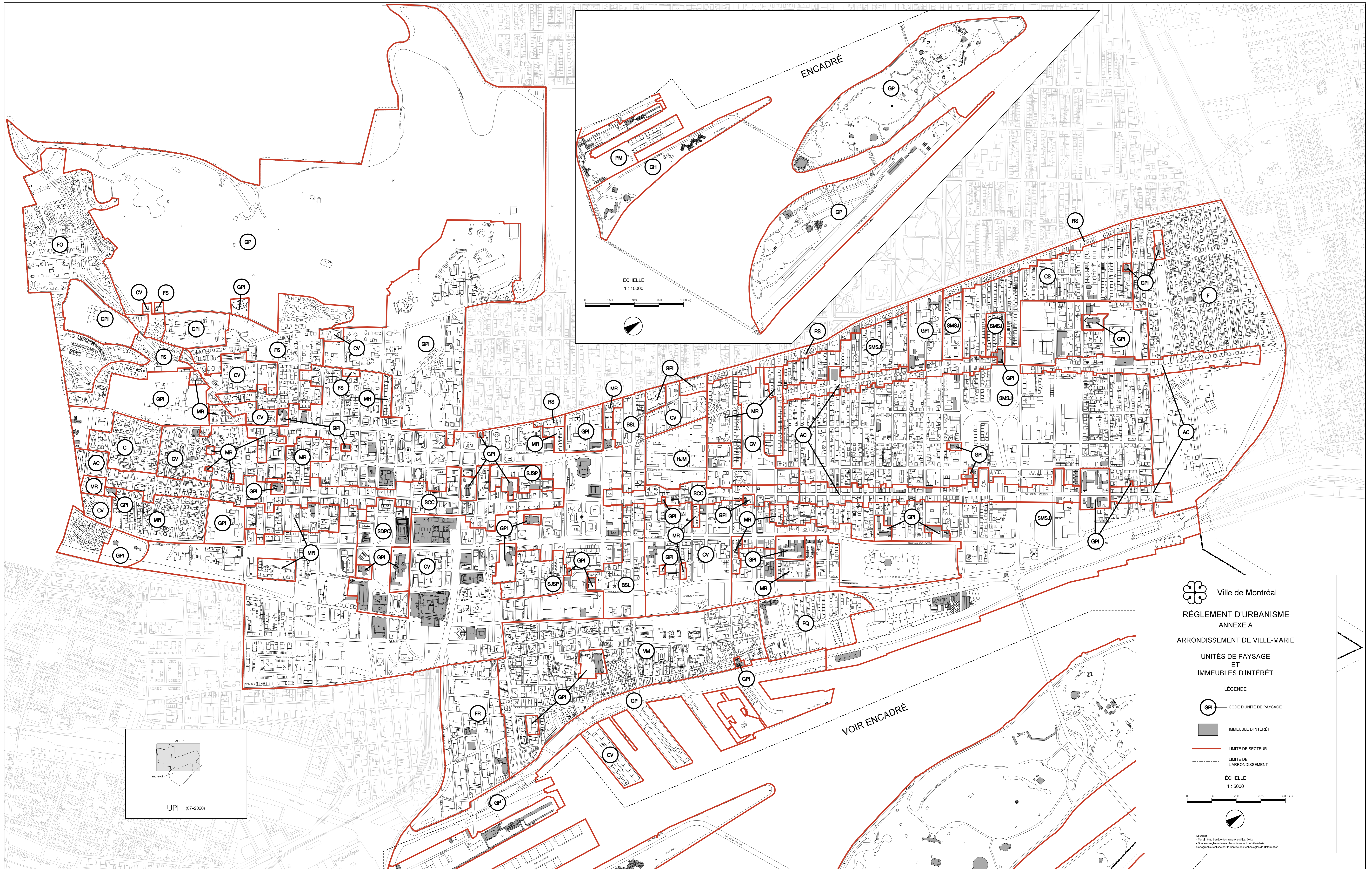


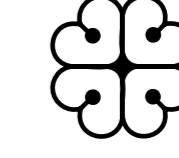
PAGE 1  
ENCADRÉ  
HS (07-2020)





VOIR ENCADRÉ

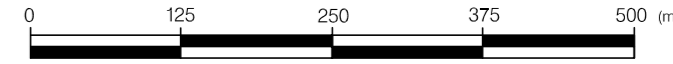

 Ville de Montréal  
 RÉGLEMENT D'URBANISME  
 ANNEXE A  
 ARRONDISSEMENT DE VILLE-MARIE  
 HAUTEURS ET SURHAUTEURS  
 LÉGENDE  
 MIN EN ÉTAGES  MAX EN ÉTAGES  
 MIN EN MÈTRES  MAX EN MÈTRES  
 NOTE 1:  
 VOIR ARTICLES 10.1 et 10.2  
 ——— LIMITE DE SECTEUR  
 - - - LIMITE DE L'ARRONDISSEMENT  
 ÉCHELLE  
 1 : 5000  
  
  
Source:  
 - Ville de Montréal, Service des Travaux Publics, 2012  
 - Données cadastrales, Arrondissement de Ville-Marie  
 Cartographie réalisée par le Service des technologies de l'information.





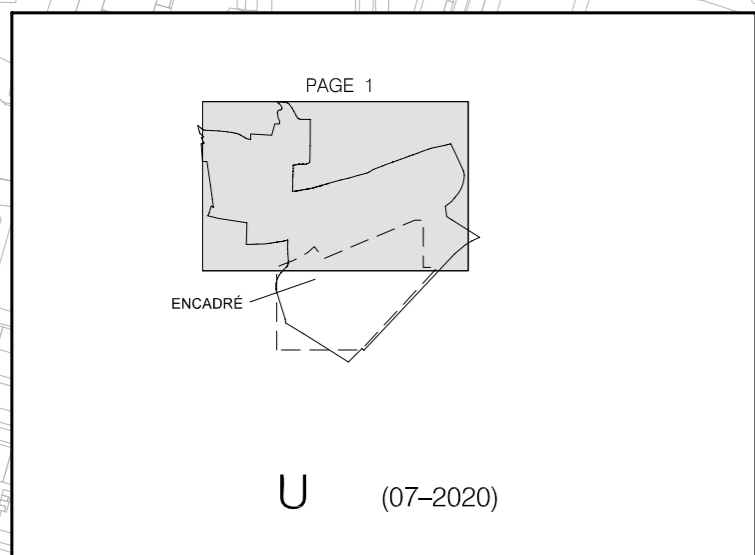
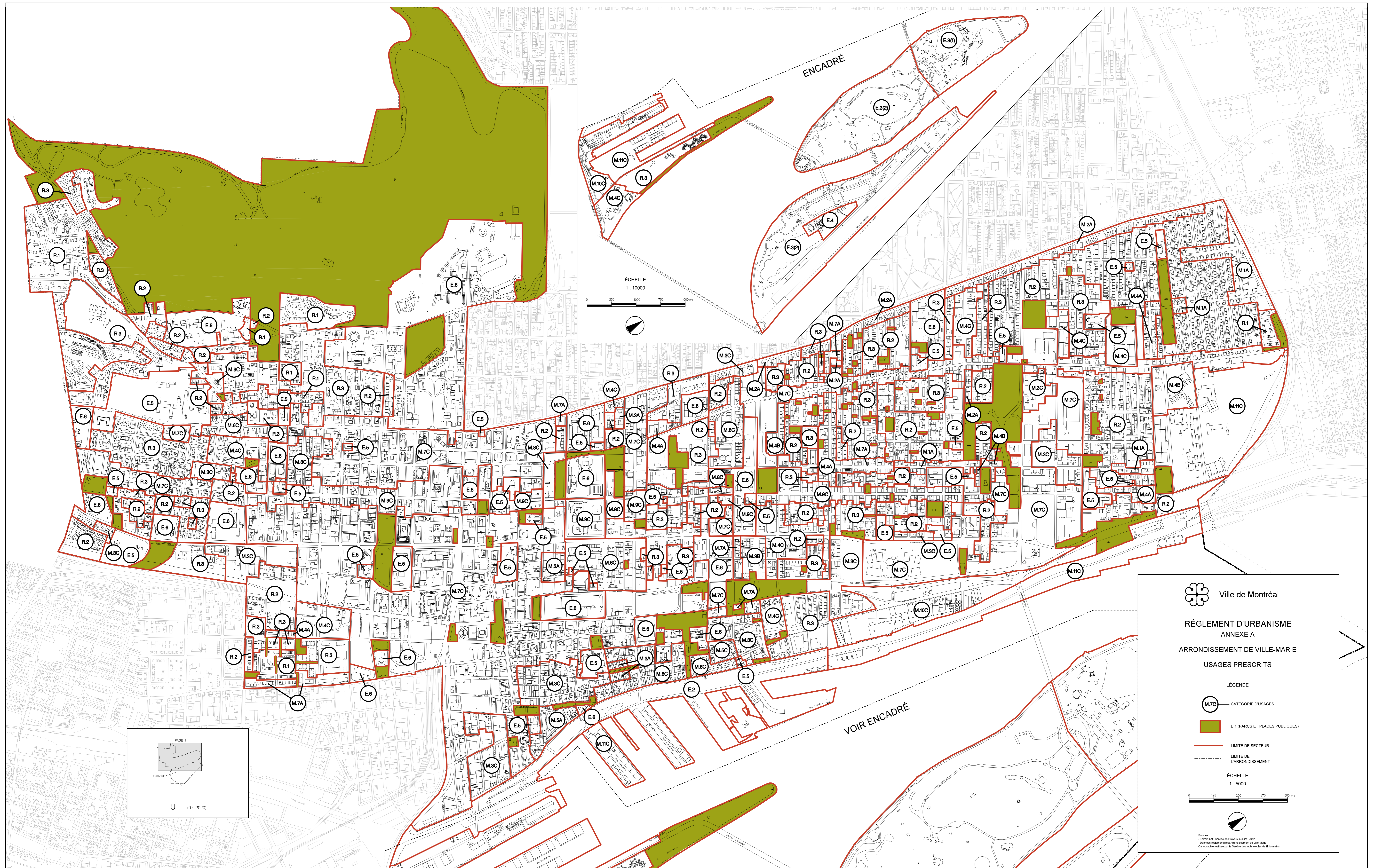

 Ville de Montréal  
**RÈGLEMENT D'URBANISME**  
 ANNEXE A  
 ARRONDISSEMENT DE VILLE-MARIE  
 UNITÉS DE PAYSAGE  
 ET  
 IMMEUBLES D'INTÉRÊT


**LÉGENDE**  
 CODE D'UNITÉ DE PAYSAGE  
 IMMEUBLE D'INTÉRÊT  
 LIMITE DE SECTEUR  
 LIMITE DE L'ARRONDISSEMENT

ÉCHELLE  
 1 : 5000  
  






Sources :  
 - Terrain (sans Service des travaux publics) 2012  
 - Données cadastrales (Arrondissement de Ville-Marie)  
 Cartographie réalisée par le Service des technologies de l'information



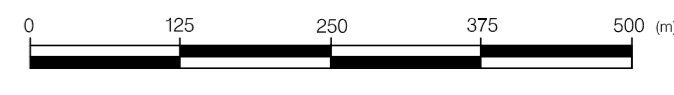




 Ville de Montréal  
**RÈGLEMENT D'URBANISME**  
**ANNEXE A**  
**ARRONDISSEMENT DE VILLE-MARIE**  
**USAGES PRESCRITS**

LÉGENDE

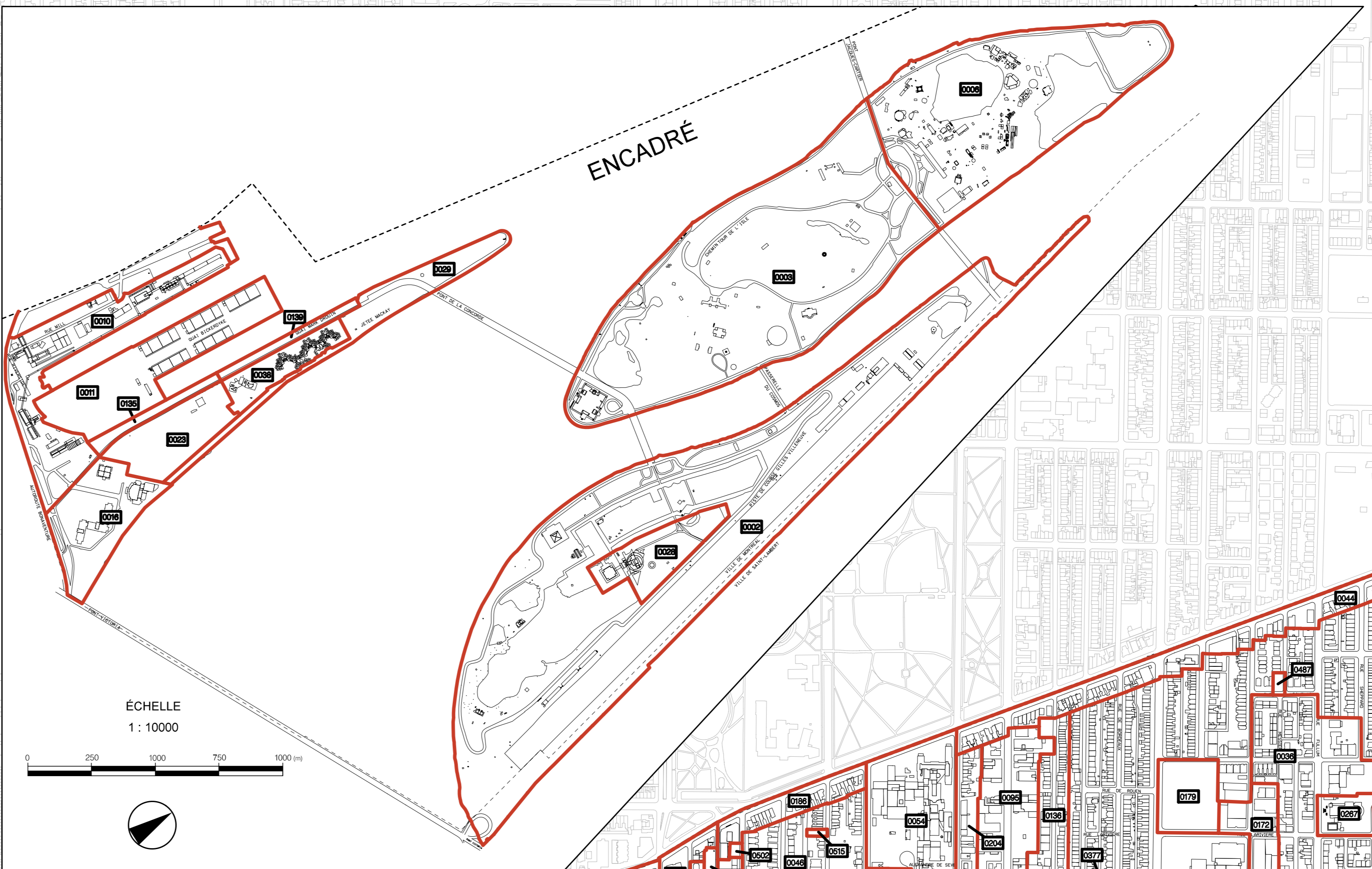
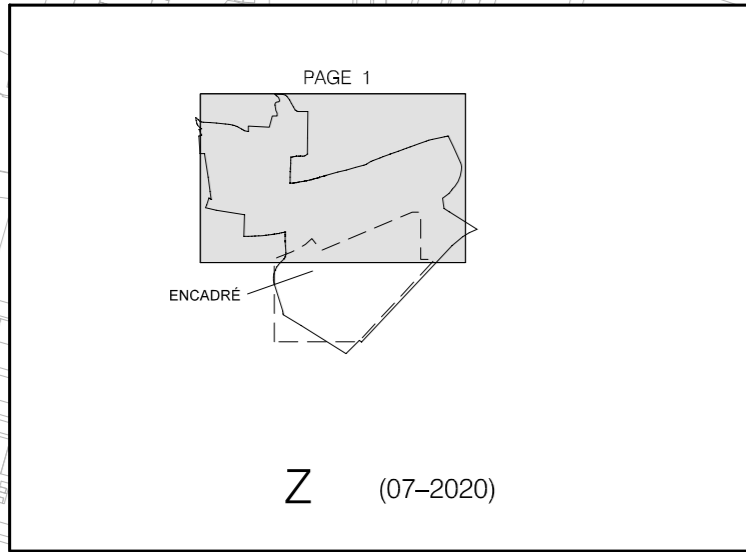
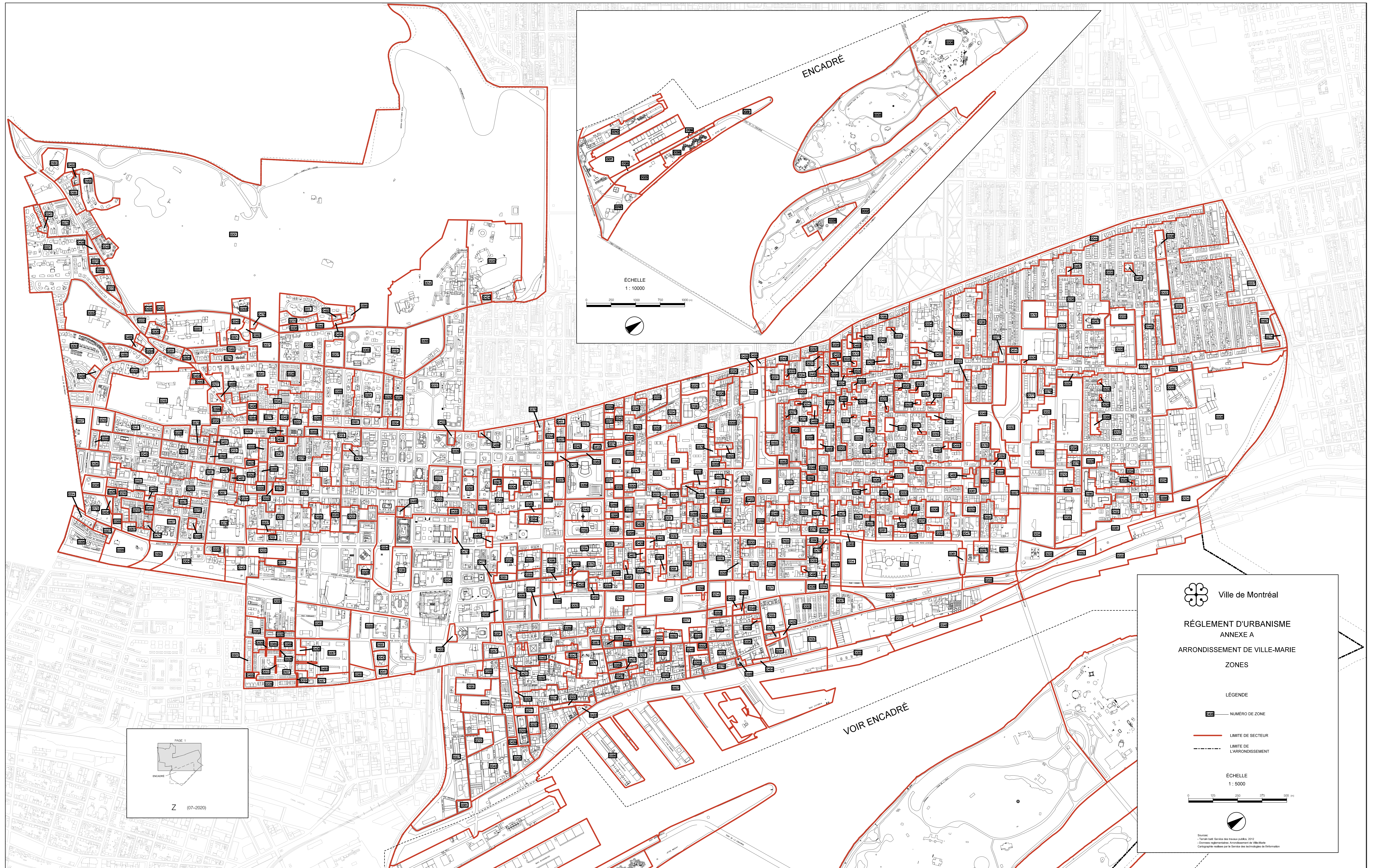
-  CATEGORIE D'USAGES
-  E.1 (PARCS ET PLACES PUBLIQUES)
-  LIMITE DE SECTEUR
-  LIMITE DE L'ARRONDISSEMENT


ÉCHELLE  
1 : 5000








Sources :  
 - Données des Services des travaux publics, 2010  
 - Données cadastrales : Arrondissement de Ville-Marie  
 Cartographie réalisée par le Service des technologies de l'information







 Ville de Montréal  
**RÈGLEMENT D'URBANISME**  
 ANNEXE A  
 ARRONDISSEMENT DE VILLE-MARIE  
 ZONES

LÉGENDE  
 NUMÉRO DE ZONE  
 LIMITE DE SECTEUR  
 LIMITE DE L'ARRONDISSEMENT

ÉCHELLE  
 1 : 5000  


 Sources :  
 - Terrain (sans bordure des travaux publics) 2012  
 - Données géométriques : Arrondissement de Ville-Marie  
 Cartographie réalisée par le Service des technologies de l'information