



Ville de Montréal

Arrondissement de Pierrefonds-Roxboro

Travaux d'aménagement dans les parcs

Travaux de réfection de rues



Ville de Montréal

Arrondissement de Pierrefonds-Roxboro



Parcs

Travaux d'aménagement 2015

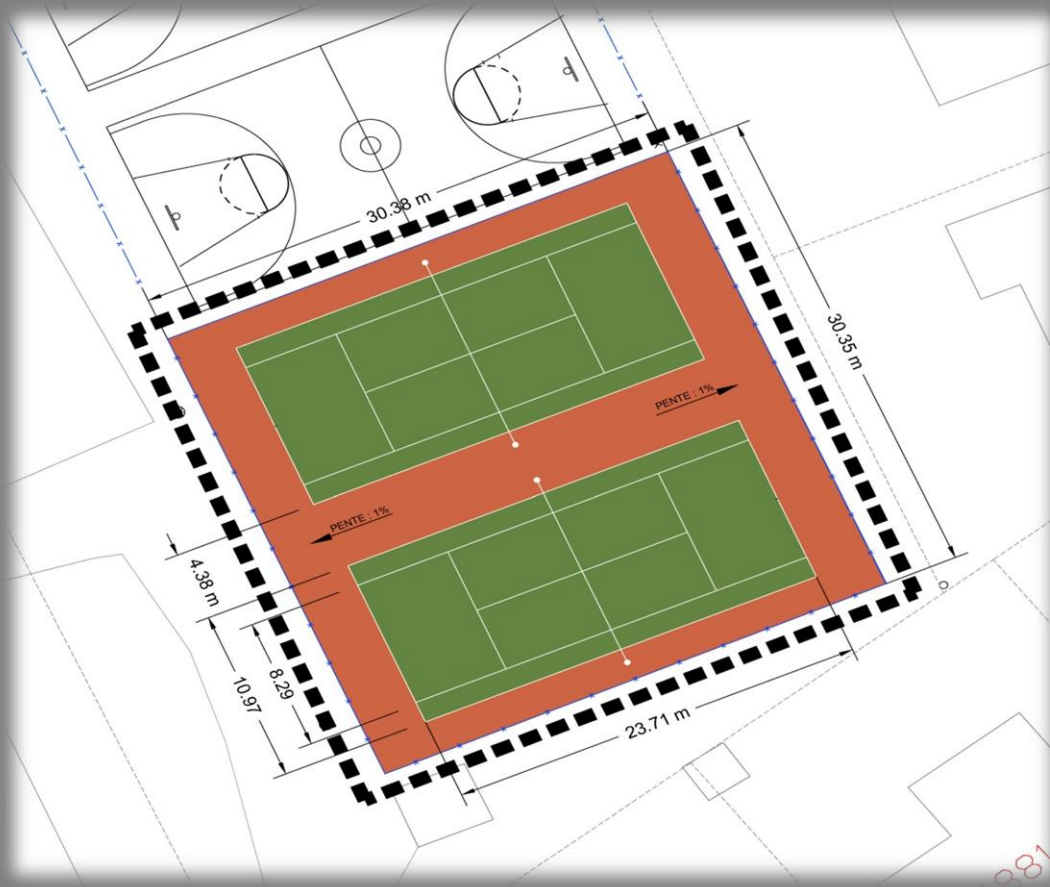
Parc Alexander



Travaux de réparation des surfaces des terrains de tennis.

Parc Alexander

Terrains de tennis




Parc Aragon



Aménagement d'une nouvelle aire de pique-nique et amélioration du terrain de baseball

Parc Aragon



- Plantation (conifères, feuillus);
- Tables de ping-pong;
- Installation de tables de pique-nique avec jeux de table;
- Amélioration du terrain de baseball.

Parc du Boisé de Roxboro



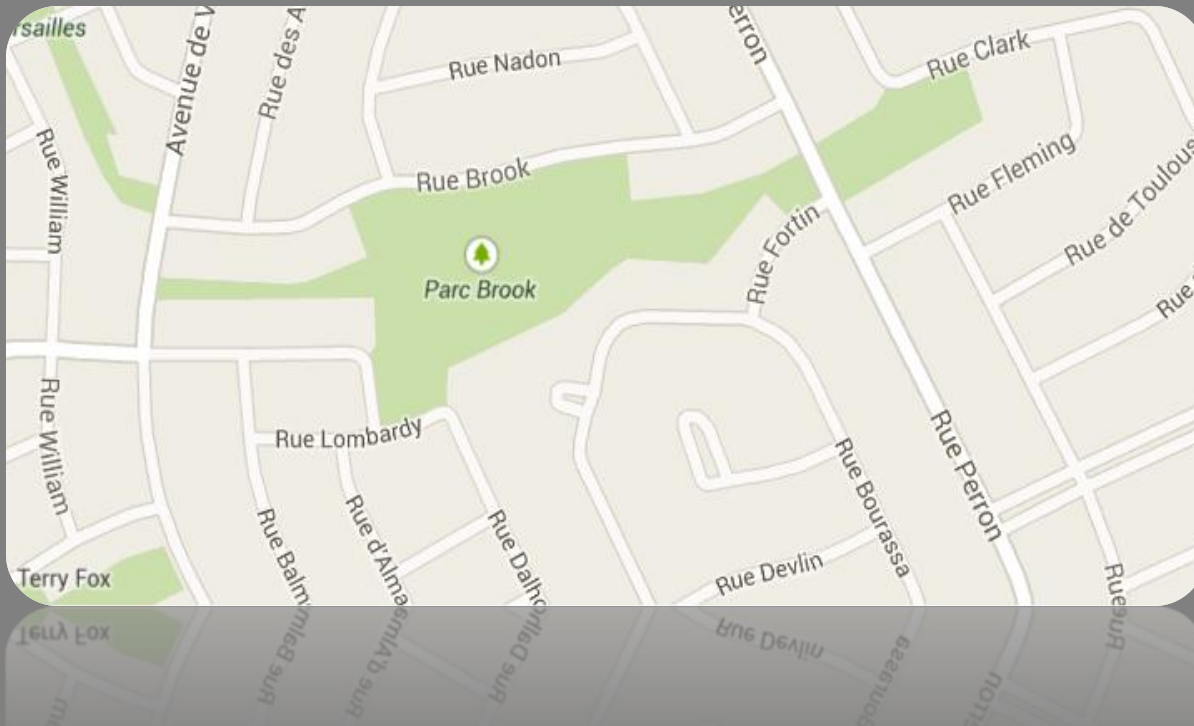
Modification d'un terrain de soccer, aménagement d'une aire de jeux d'eau et construction d'un stationnement

Parc du Boisé de Roxboro



- Installation de mobilier (bancs, poubelles, estrades, bancs de joueurs);
- Réfection des sentiers existants;
- Construction d'un stationnement (± 67 places);
- Plantation d'arbres conifères et feuillus;
- Mise aux normes d'un terrain de soccer;
- Construction de deux zones de jeux d'eau (18 mois à 5 ans et 5 à 12 ans).

Parc Brook



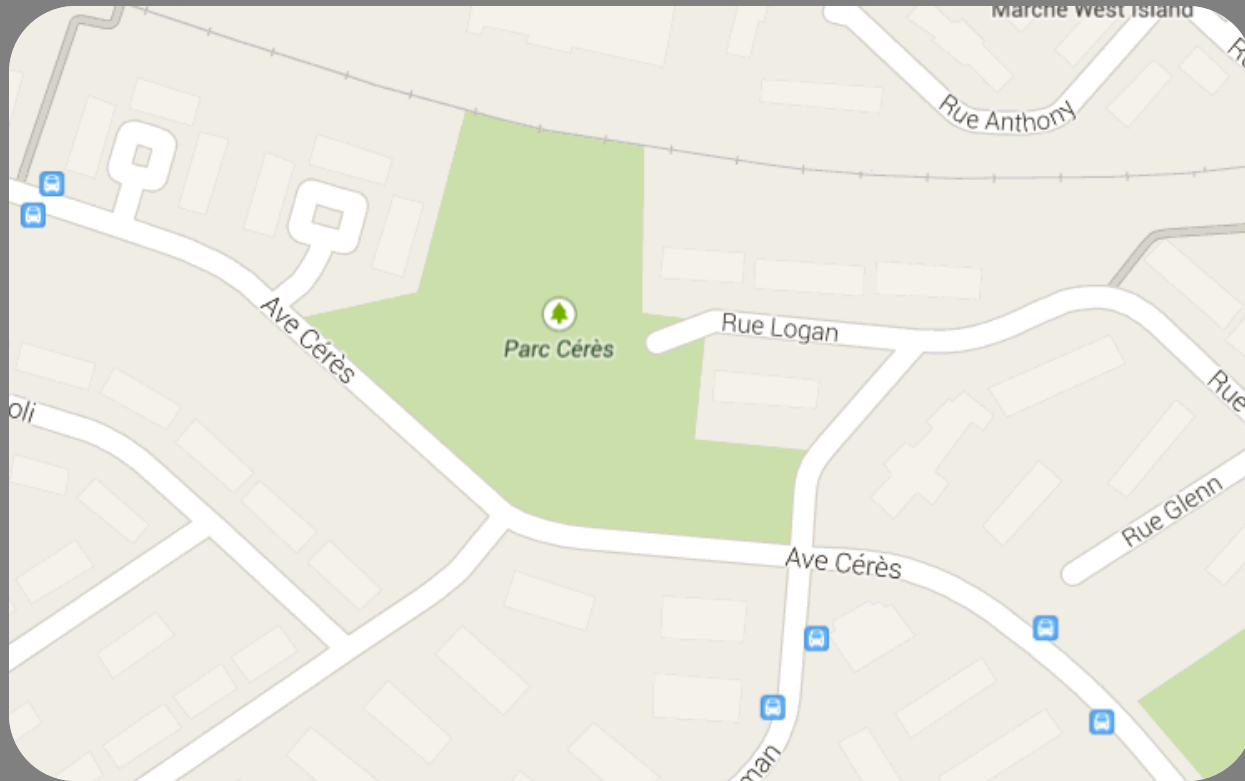
Construction d'une aire d'exercice canin et de nouveaux sentiers.

Parc Brook



- Plantation d'arbres conifères et feuillus;
- Installation de mobilier (bancs et poubelles);
- Construction d'une aire d'exercice canin;
- Construction de sentiers asphaltés;
- Remplacement du terrain numéro 4 par une aire de repos;
- Amélioration du terrain numéro 3.

Parc Cérès



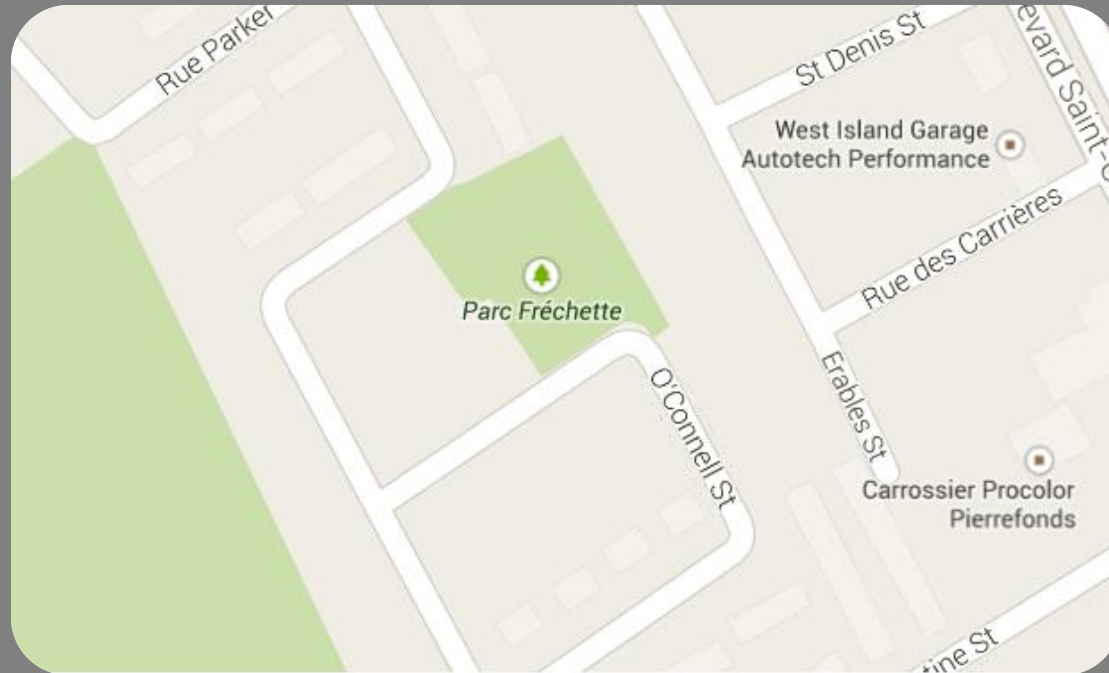
Amélioration de l'aire de jeux (5 à 12 ans)

Parc Cérès



- Installation de mobilier (abris solaires et poubelles);
- Plantation – feuillus et conifères;
- Ajout d'équipements de jeux (5 à 12 ans).

Parc Fréchette



Réfection des surfaces et amélioration de l'aire de jeux (0 à 5 ans)

Parc Fréchette



- Remplacement d'équipement de jeux sur ressort;
- Pavage des sentiers;
- Construction d'une surface de pavé de béton sous les tables de pique-nique existantes.

Parc Greendale




- Plantation d'arbres conifères et feuillus;
- Agrandissement de la surface asphaltée pour l'installation de tables à pique-nique;
- Installation de modules de jeux;
- Travaux de réfection de la surface du terrain de tennis;
- Agrandissement du terrain de basketball pour mise aux normes et réfection de la surface.

Parc P.-E.-Trudeau



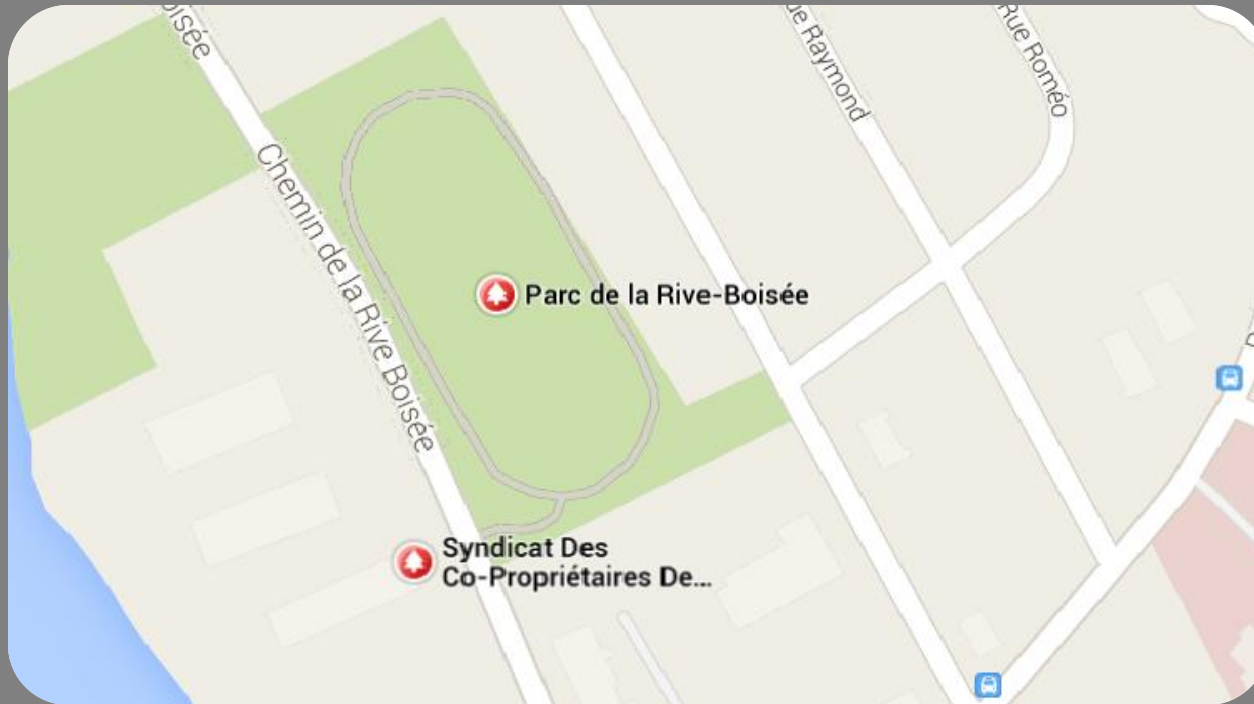
Réfection des surfaces et amélioration de l'aire de jeux (5 à 12 ans)

Parc P.-E.-Trudeau



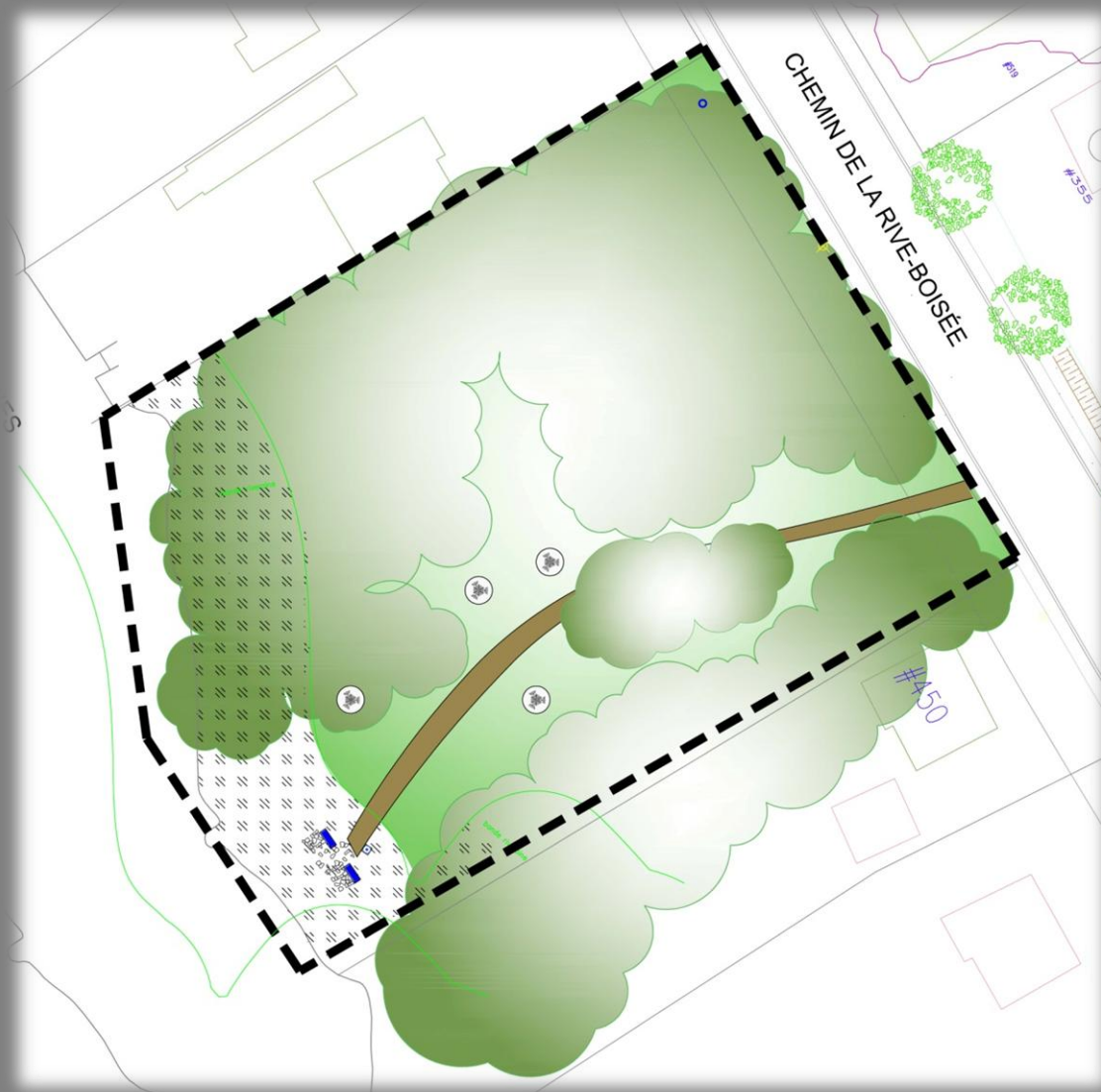
- Réfection des sentiers existants;
- Ajout de modules de jeux dans l'aire de jeux pour enfants de 5 à 12 ans.

Parc de la Rive-Boisée



Travaux de stabilisation des berges

Parc de la Rive-Boisée



- Réfection du sentier existant;

- Aménagement d'une aire pour activité d'embarcations récréatives.

Parc Yuile

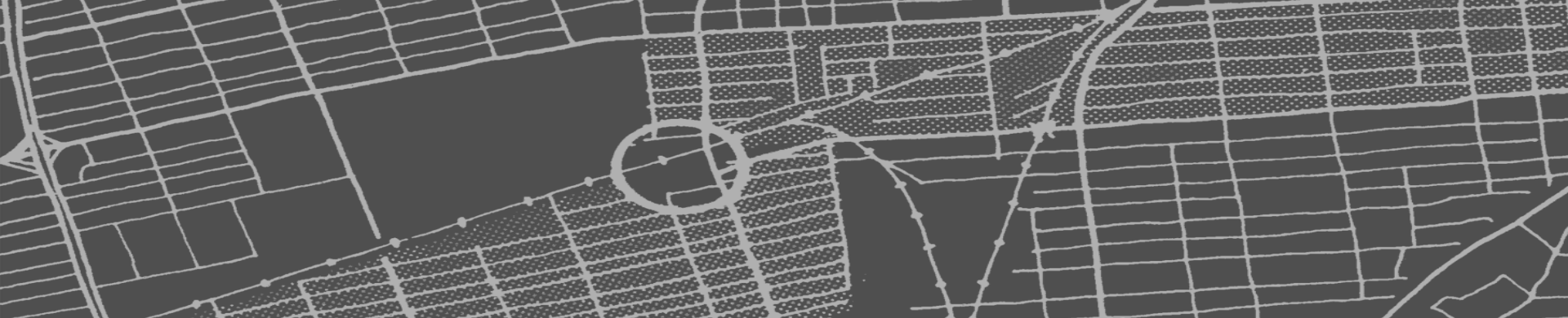


Aménagement de l'entrée du parc donnant sur le boulevard de Pierrefonds

Parc Yuile



- Installation de mobilier (bancs, poubelles, supports à vélo et enseigne);
- Construction des placettes en pavé-uni;
- Construction d'un sentier permettant de rejoindre le circuit d'entraînement intergénérationnel existant.



Ville de Montréal
Arrondissement de Pierrefonds-Roxboro

A photograph of a construction site. In the foreground, a yellow forklift is parked on a gravel surface. Several workers in safety gear are visible in the background, some standing and some working. The scene is outdoors with trees and a clear sky in the distance.

Liste de projets de réfection de rues 2015 - 2016

Réfection de pavage, de fossé et remplacement de conduite d'aqueduc.

Rue **Maher** du boul. Saint-Charles à la rue Monteray

Rue **Valley** de la rue Vincent à la rue Monteray

Rue **Oméga** de la rue Vincent à la rue Monteray

Rue **Monteray** de la rue Maher à la rue Oméga

Rue **Vincent** de la rue Oméga à la rue Maher

Rue **Arnold** de la rue Maher à la rue Apple Blossom

Rue **Apple Blossom** de la rue Maher à la rue Arnold

Réfection de pavage, de fossé et remplacement de conduite d'aqueduc

Rue **Molson** de la rue d'Oméga au cul-de-sac

Rue **Brian** de la rue d'Oméga au cul-de-sac

Rue **Groove** de la rue Maher à la rue Apple Blossom

Projet de réfection de bordure, pavage et remplacement de conduite d'aqueduc et d'égouts sanitaires

A map of a street grid with several streets labeled. The streets shown include 10 Rue, 11 Rue, 12 Rue, 13 Rue, 14 Rue, 15 Rue, and 16 Rue, as well as 13 Avenue, 14 Avenue, 15 Avenue, and 16 Avenue. A green shaded area is visible on 15 Avenue between 10 Rue and 13 Rue. Three blue square icons with a white 'e' are scattered on the map.

13^e Rue de la 13^e Avenue à la 16^e Avenue

16^e Avenue de la 10^e Rue à la 13^e Rue

10^e Rue de la 13^e Avenue à la 16^e Avenue

Réfection de pavage, de fossé et de remplacement de conduite d'aqueduc

Projets pour 2015 ou 2016

Rue **du Bosquet** de la rue Acres à la rue Oakwood

Rue **Thorndale** de la rue Acres à la rue Oakwood

Rue **Pinewood** de la rue du Bosquet sur 250 mètres

Réfection de pavage

Rue **Saraguay Ouest** de la rue Saraguay Est au cul-de-sac nord

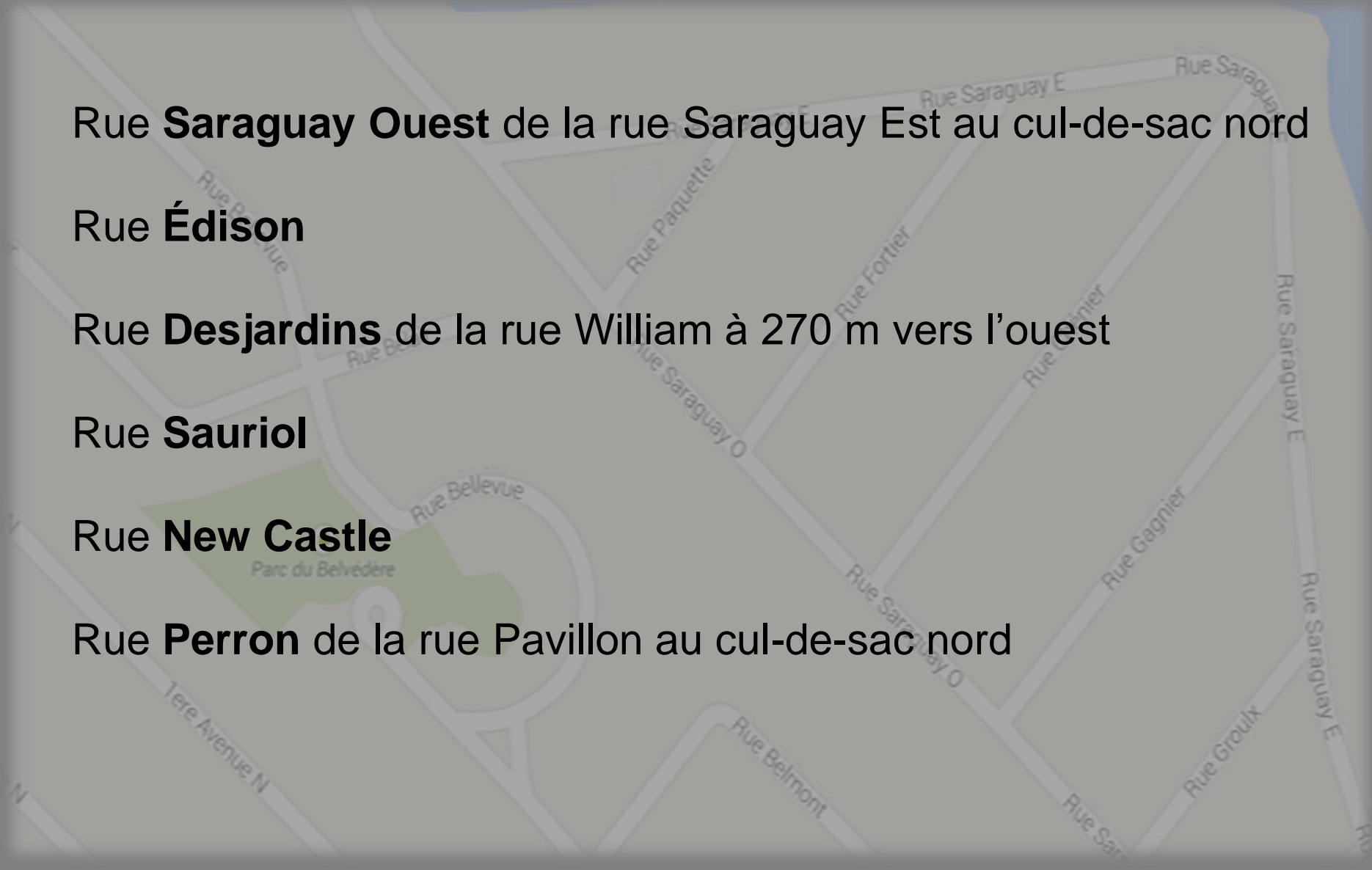
Rue **Édison**

Rue **Desjardins** de la rue William à 270 m vers l'ouest

Rue **Sauriol**

Rue **New Castle**

Rue **Perron** de la rue Pavillon au cul-de-sac nord



Recouvrement de pavage

Boulevard **Gouin Ouest** du chemin de l'Anse-à-l'Orme à la rue du Palomino

Rue **Edward-Higgins** de la rue Boisjoli à l'avenue Cérès

Rue **Delaney** de l'avenue Cérès à la rue Boisjoli

Rue **Boisjoli** de la rue Delaney à la rue Edward-Higgins

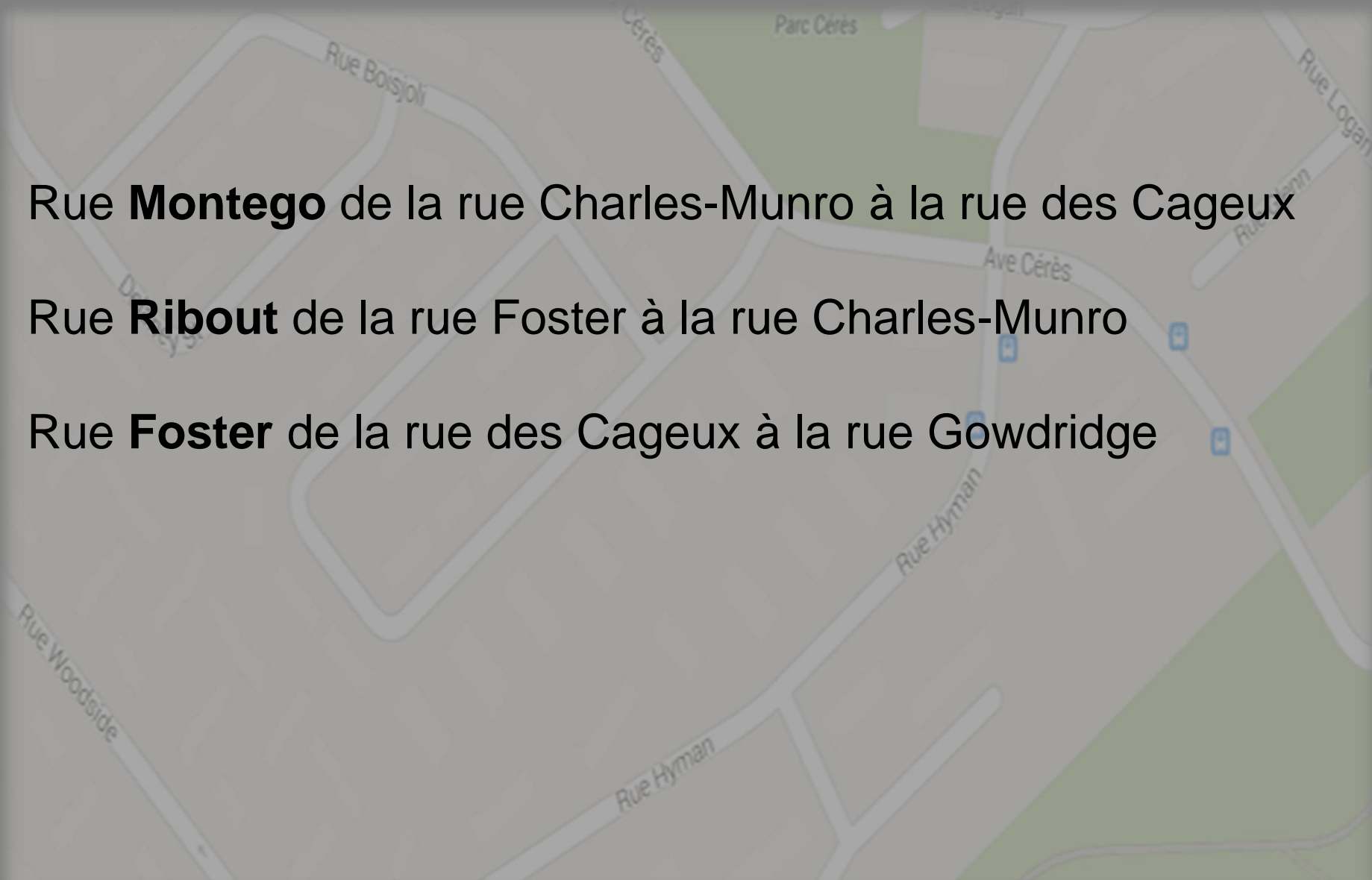
Rue **Charles Munro** de la rue Antoine-Faucon à la rue des Cageux

Recouvrement de pavage

Rue **Montego** de la rue Charles-Munro à la rue des Cageux

Rue **Ribout** de la rue Foster à la rue Charles-Munro

Rue **Foster** de la rue des Cageux à la rue Gowdridge



Travaux de chemisage

Chemisage d'aqueduc

Place Jordan

Rue Edgewood

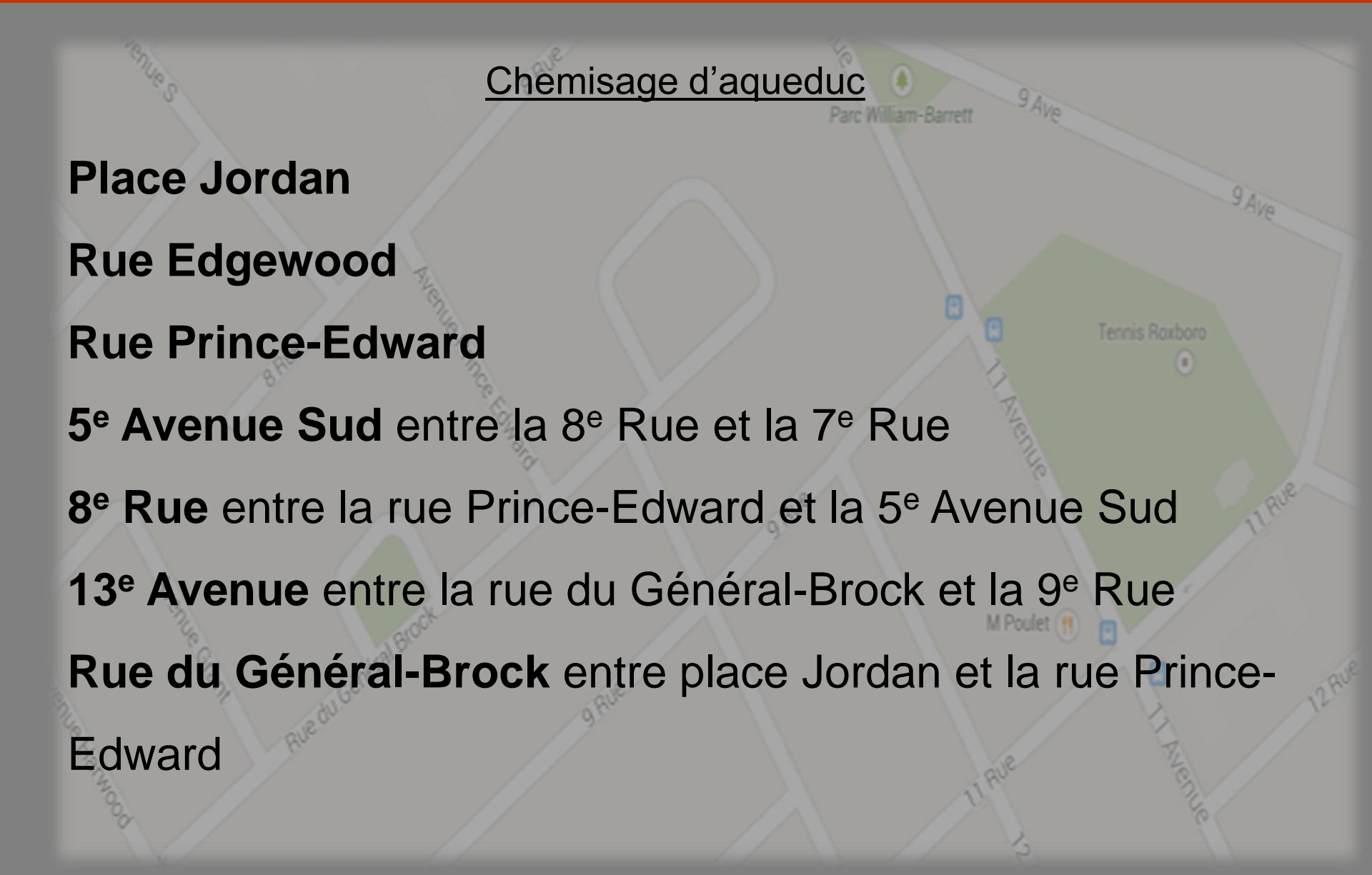
Rue Prince-Edward

5^e Avenue Sud entre la 8^e Rue et la 7^e Rue

8^e Rue entre la rue Prince-Edward et la 5^e Avenue Sud

13^e Avenue entre la rue du Général-Brock et la 9^e Rue

Rue du Général-Brock entre place Jordan et la rue Prince-Edward



Travaux de chemisage

Chemisage d'égout sanitaire

14^e Avenue de la 11^e Rue à la 13^e Rue

11^e Rue (croissant)

11^e Rue de la 13^e Avenue à la 9^e Avenue

13^e Avenue de la 11^e Rue à la 14^e Rue